



2009

**PRESTAÇÃO DE CONTAS**  
**ANEXOS DOCUMENTAIS - VOLUME I**

**maia**  
CÂMARA MUNICIPAL



2009

**ÍNDICE**

**maia**  
CÂMARA MUNICIPAL

## PRESTAÇÃO DE CONTAS – ANEXOS DOCUMENTAIS

Estrutura Organizacional Efectiva.....	4
Balanço.....	8
Demonstração de Resultados.....	10
Demonstração de Resultados Financeiros.....	11
Demonstração de Resultados Extraordinários.....	12
<b>ANEXOS AO BALANÇO E À DEMONSTRAÇÃO DE RESULTADOS.....</b>	<b>13</b>
Ponto 8.2.7 do POCAL.....	14
Mapa A – Activo Bruto.....	14
Mapa B - Amortizações e Provisões.....	15
Ponto 8.2.8 do POCAL - Demonstrações Financeiras.....	16
42.1 – Terrenos e Recursos Naturais.....	16
42.2.1.01 – Habitação.....	17
42.2.1.02 – Instalações de Serviços.....	128
42.2.1.03 – Instalações Desportivas e Recreativas.....	130
42.2.1.05 – Creches.....	132
42.2.1.06 – Escolas.....	134
42.2.1.08 – Outros.....	137
42.2.2.01 – Viadutos, arruamentos e obras complementares.....	139
42.2.2.04 – Parques e Jardins.....	141
42.2.2.05 – Instalações Desportivas e Recreativas.....	143
42.2.2.08 – Sinalização e Trânsito.....	146
42.2.2.09 – Infra-estrutura para distribuição de energia eléctrica.....	150
42.2.2.11 – Cemitérios.....	152
42.2.2.12 – Outras.....	154
42.3 – Equipamento Básico.....	156
42.4 – Equipamento e Transporte.....	163
42.5 – Ferramentas e utensílios.....	167
42.6 – Equipamento Administrativo.....	169
42.9 – Outras Imobilizações Corpóreas.....	172
43.1 – Despesas de Instalação.....	182
43.3 – Propriedade Industrial e Outras Direitos.....	183
45.1 – Terrenos e Recursos Naturais.....	184
45.3 – Outras Construções e Infra-estruturas.....	185
45.5 – Bens do património histórico, artístico e cultural.....	241
Mapas síntese de Investimentos Financeiros.....	242
Mapa Geral de Bens Móveis Abatidos.....	267
Mapas Gerais de Bens Imóveis Abatidos.....	273
Ponto 8.2.14 do POCAL – Rel. dos bens do Imobilizado que não foi possível valorizar.....	277
Ponto 8.2.15 do POCAL – Identif. Bens Dom. Público que não são objecto de amortização.....	289
Ponto 8.2.16 do POCAL – Entidades Participadas.....	321

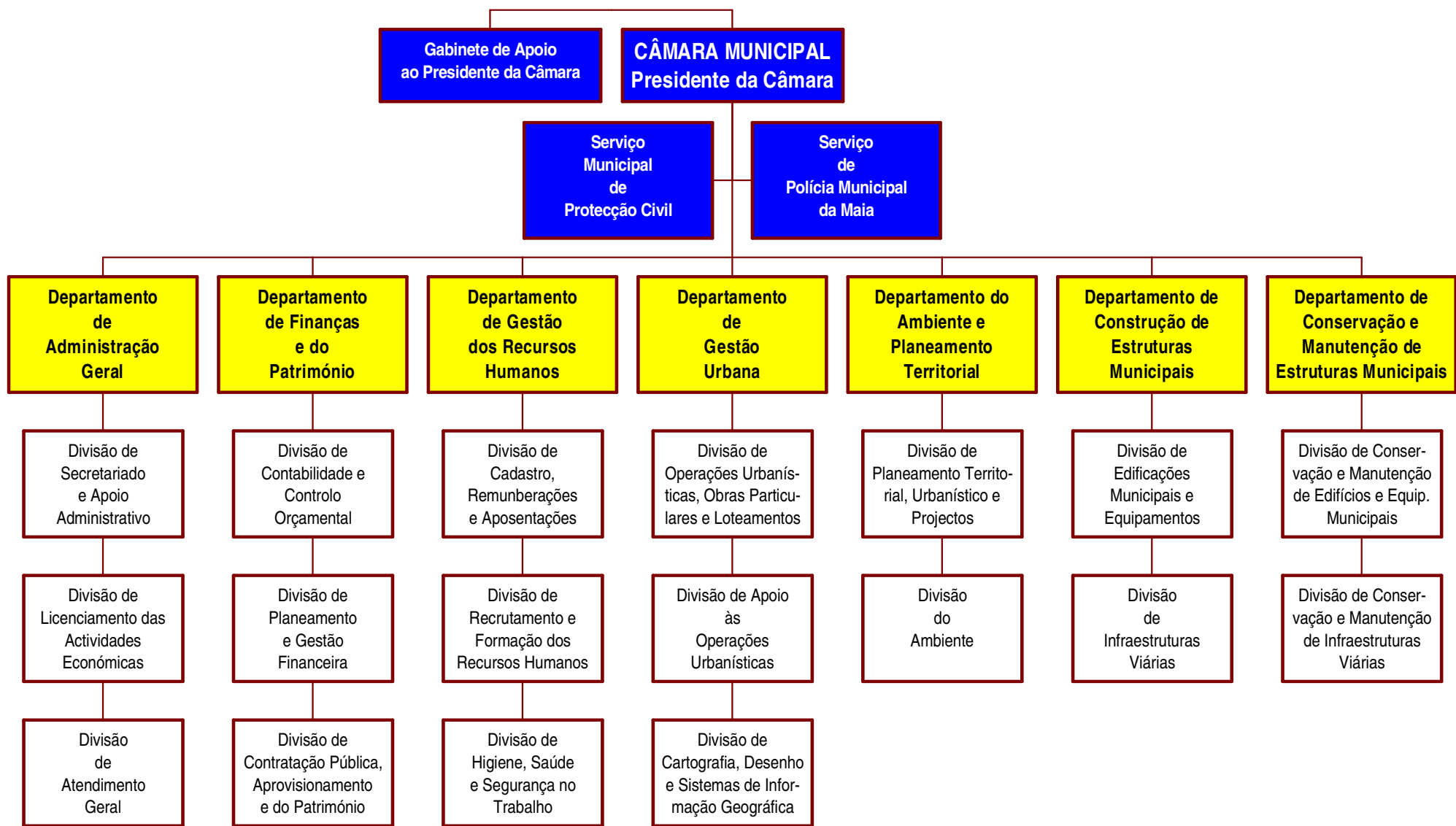


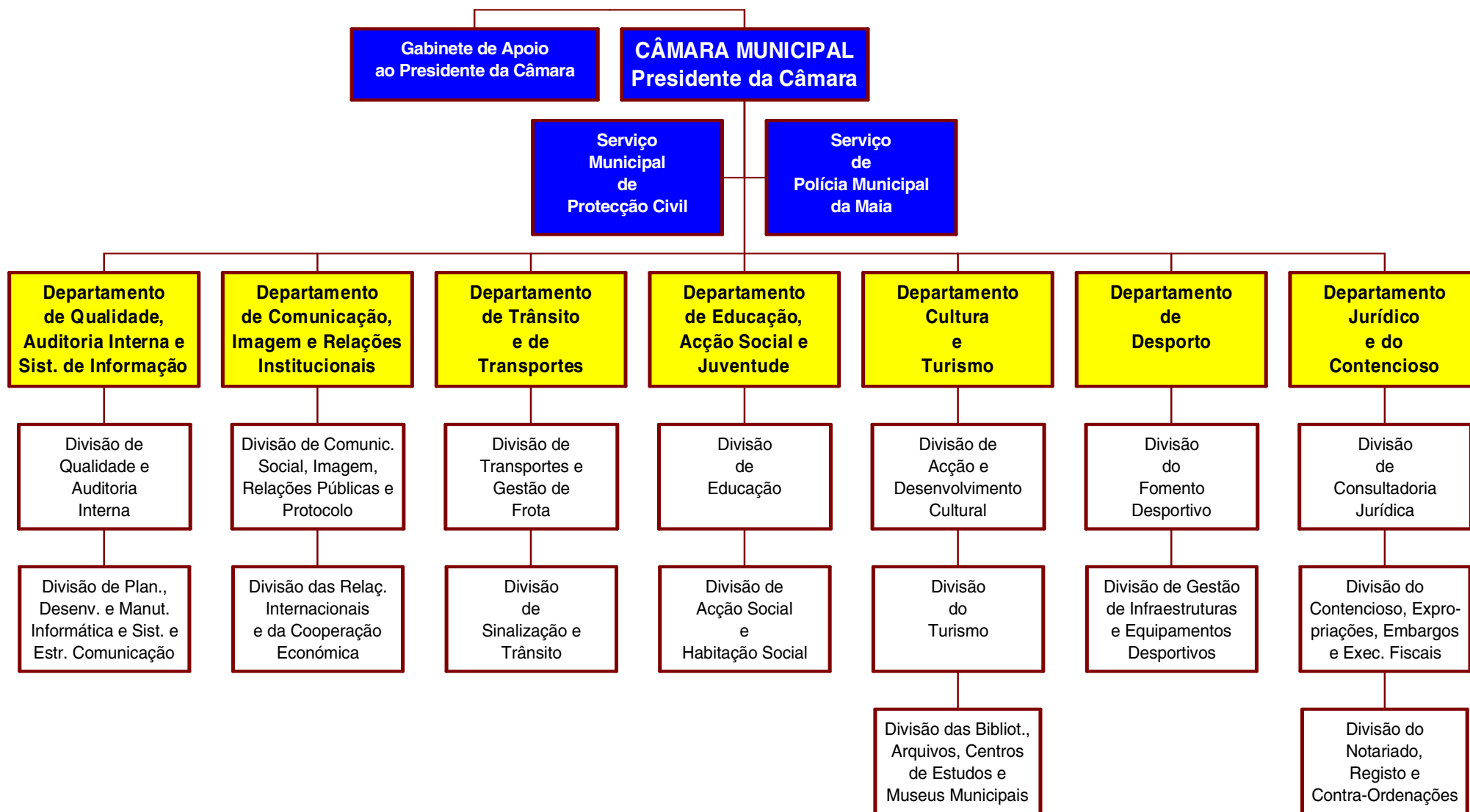
# 2009

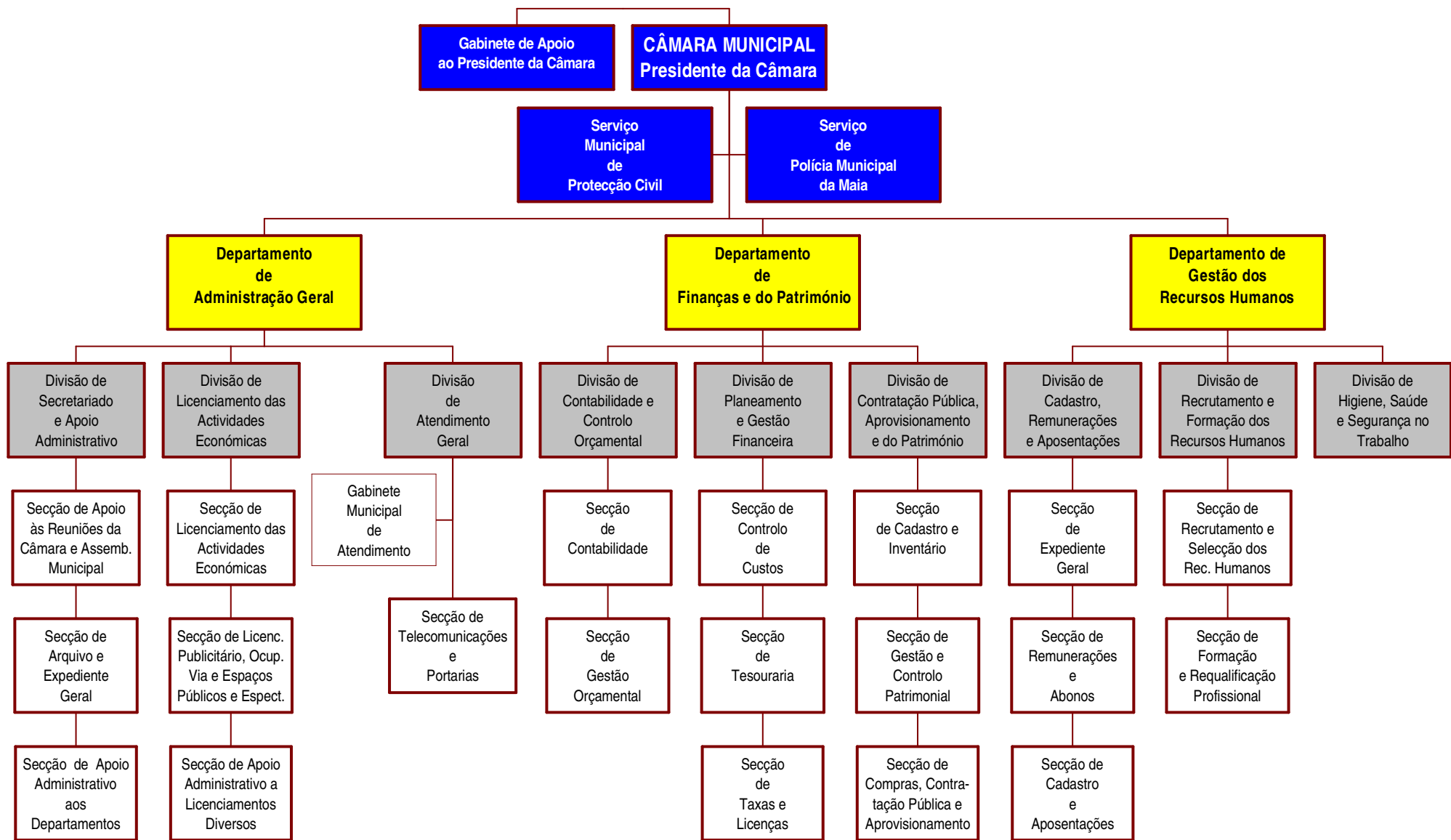
**ESTRUTURA ORGANIZACIONAL EFECTIVA**

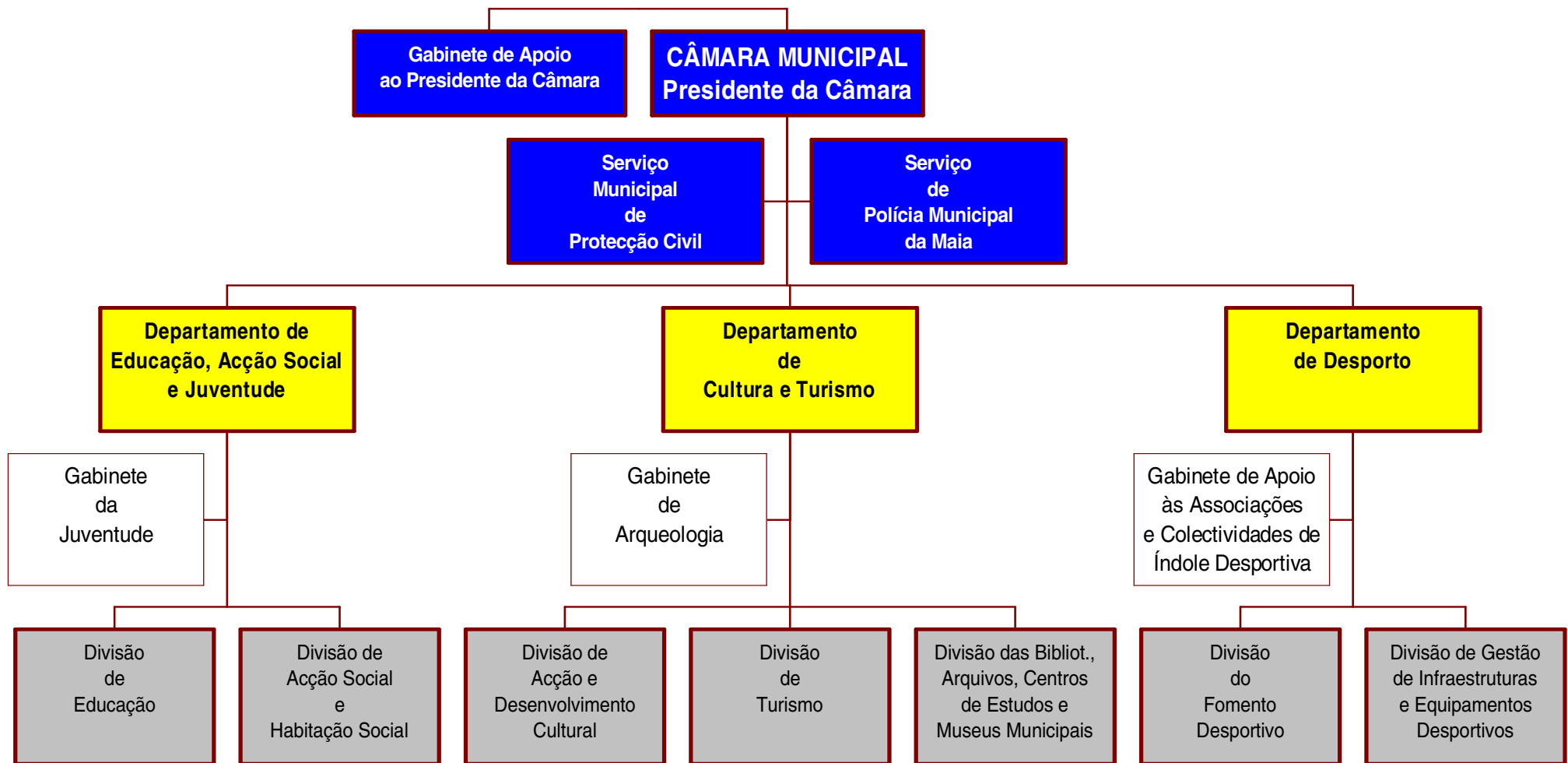
**maia**  
CÂMARA MUNICIPAL

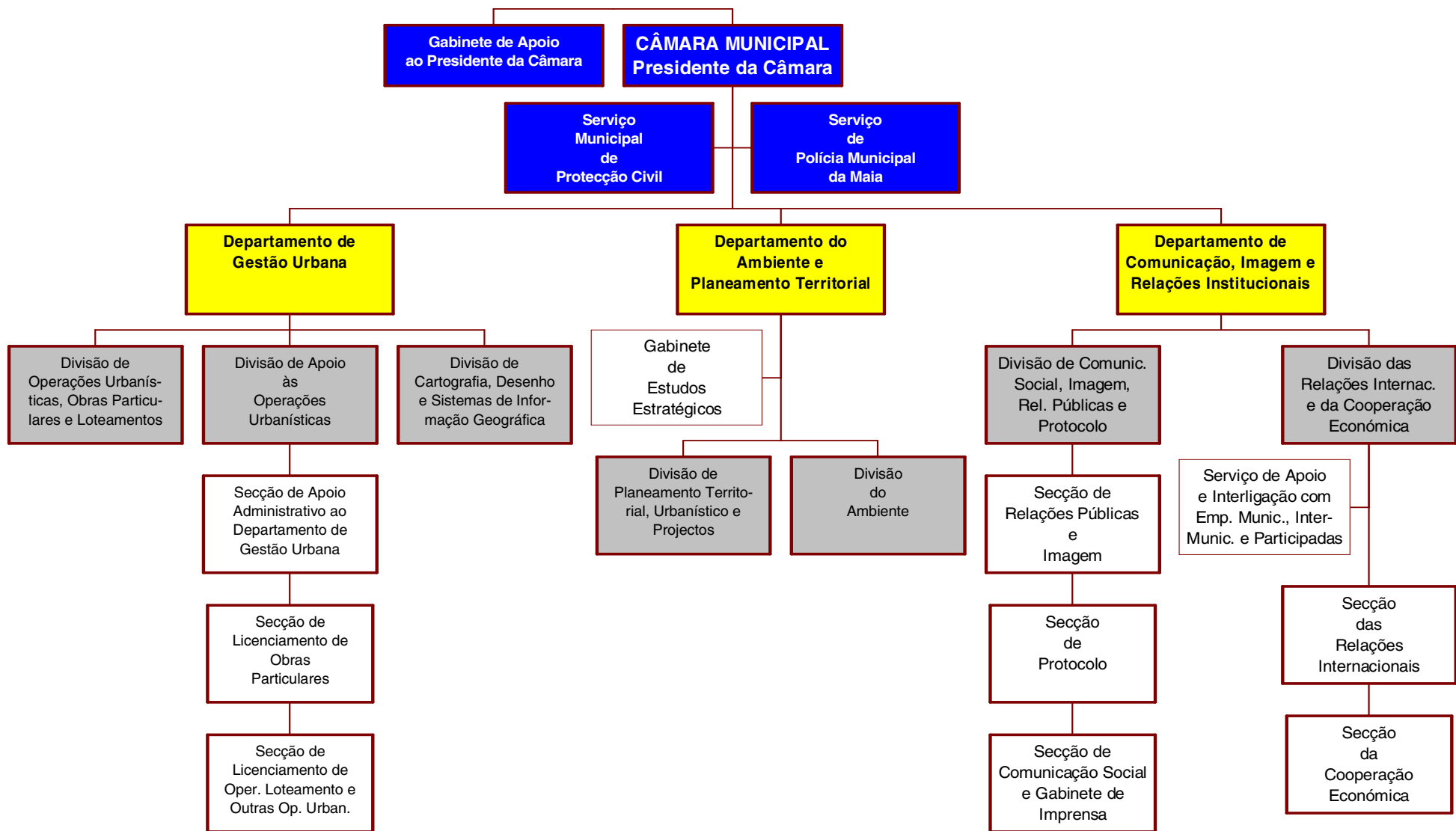














2009

**BALANÇO**

**maia**  
CÂMARA MUNICIPAL

## BALANÇO

ANO  
PAG. 2009  
1

ENTIDADE:

MUNICÍPIO DA MAIA

CÓDIGO DAS CONTAS	ACTIVO	EXERCÍCIOS			
		N			N-1
		AB	A/P	AL	AL
	<b>Imobilizado:</b>				
451	Bens de domínio público				
452	Terrenos e recursos naturais	17.177.645,48		17.177.645,48	15.075.359,17
453	Edifícios				
453	Outras construções e infra-estruturas	153.343.219,86	60.502.587,45	92.840.632,41	91.229.624,31
455	Bens do património histórico, artístico e cultural	1.220.438,96	82.788,64	1.137.650,32	1.149.950,59
459	Outros bens de domínio público				
445	Imobilizações em curso	30.623.295,46		30.623.295,46	33.207.804,34
446	Adiantamentos por conta de bens de domínio público				
		202.364.599,76	60.585.376,09	141.779.223,67	140.662.738,41
	<b>Imobilizações incorpóreas</b>				
431	Despesas de instalação	1.277.253,06	1.234.201,54	43.051,52	1.410.707,69
432	Despesas de investigação e de desenvolvimento				
433	Propriedade industrial e outros direitos	1.219.153,90	1.055.516,79	163.637,11	148.216,24
443	Imobilizações em curso	1.020.069,75		1.020.069,75	707.677,33
449	Adiantamentos por conta de imobilizações incorpóreas				
		3.516.476,71	2.289.718,33	1.226.758,38	2.266.601,26
	<b>Imobilizações corpóreas</b>				
421	Terrenos e recursos naturais	42.366.242,92		42.366.242,92	41.819.986,18
422	Edifícios e outras construções	257.082.254,86	50.060.638,78	207.021.616,08	205.236.069,10
423	Equipamento básico	8.136.112,53	6.525.482,77	1.610.629,76	1.054.353,53
424	Equipamento de transporte	2.681.957,50	2.480.639,03	201.318,47	237.532,67
425	Ferramentas e utensílios	473.147,15	440.735,56	32.411,59	31.291,92
426	Equipamento administrativo	1.714.576,52	1.636.343,55	78.232,97	113.737,92
427	Taras e vasilhame				
429	Outras imobilizações corpóreas	10.540.759,92	7.371.120,66	3.169.639,26	3.523.033,59
442	Imobilizações em curso	40.789.923,04		40.789.923,04	41.240.490,21
448	Adiantamento por conta de imobilizações corpóreas	750.000,00		750.000,00	953.397,59
		364.534.974,44	68.514.960,35	296.020.014,09	294.209.892,71
	<b>Investimentos financeiros</b>				
411	Partes de capital	21.471.355,60	149.639,36	21.321.716,24	21.520.756,60
412	Obrigações e títulos de participação	3.414,77		3.414,77	3.414,77
414	Investimentos em imóveis				
415	Outras aplicações financeiras	11.500.000,00	415.094,45	11.084.905,55	11.022.334,40
441	Imobilizações em curso				
447	Adiantamentos por conta de investimentos financeiros				
		32.974.770,37	564.733,81	32.410.036,56	32.546.505,77
	<b>Circulante</b>				
	<b>Existências</b>				
36	Matérias Primas, subsidiárias e de consumo	752.979,94		752.979,94	857.588,69
35	Produtos e trabalhos em curso				
34	Subprodutos, desperdícios, resíduos e refugos				
33	Produtos acabados e intermedios				
32	Mercadorias	71.572,87		71.572,87	71.732,14
37	Adiantamentos por conta de compras				
		824.552,81		824.552,81	929.320,83
	<b>Dívidas de terceiros - Médio e longo prazos (a)</b>				
	<b>Dívidas de terceiros - Curto prazo</b>				
28	Empréstimos concedidos	39.469,83		39.469,83	23.008,07
211	Clientes c/c	1.874,51		1.874,51	830,42
212	Contribuintes c/c	93.151,91		93.151,91	1.094.378,80
213	Utentes c/c	42.999,63		42.999,63	69.110,13
218	Clientes, contribuintes e utentes de cobrança duvidosa	6.130.882,91	6.069.903,01	60.979,90	262.920,96
251	Devedores pela execução do orçamento				
229	Adiantamentos a fornecedores				
2619	Adiantamentos a fornecedores de imobilizado				
24	Estado e outros entes públicos	316,16		316,16	
264	Administração autárquica				
262+263+267+268	Outros devedores	7.558.187,50	3.360.682,60	4.197.504,90	3.444.554,27
		13.866.882,45	9.430.585,61	4.436.296,84	4.894.802,65
	<b>Títulos negociáveis</b>				
151	Ações				
152	Obrigações e títulos de participação				
153	Títulos de dívida pública				
159	Outros títulos				
18	Outras aplicações de tesouraria				
	<b>Depósitos em instituições financeiras e Caixa</b>				
12	Depósitos em instituições financeiras	5.824.075,63		5.824.075,63	8.338.417,18
11	Caixa	24.192,63		24.192,63	7.593,63
		5.848.268,26		5.848.268,26	8.346.010,81
	<b>Acréscimos e diferimentos</b>				
271	Acréscimos de proveitos	1.609.380,44		1.609.380,44	1.474.450,28
272	Custos diferidos	65.978,22		65.978,22	82.976,35
		1.675.358,66		1.675.358,66	1.557.426,63
	<b>Total de amortizações .....</b>		<b>131.390.054,77</b>		
	<b>Total de provisões.....</b>		<b>9.995.319,42</b>		
	<b>Total do activo .....</b>	<b>625.605.883,46</b>	<b>141.385.374,19</b>	<b>484.220.509,27</b>	<b>485.413.299,07</b>

## BALANÇO

ANO  
PAG. 2009  
2

ENTIDADE:

MUNICÍPIO DA MAIA

CÓDIGO DAS CONTAS	FUNDOS PRÓPRIOS E PASSIVO	EXERCÍCIOS	
		N	N-1
		AB	AL
	<b>Fundos próprios</b>		
51	Património	312.851.255,80	299.657.844,36
55	Ajustamento de partes de capital em empresas	-14.963,94	-14.963,94
56	Reservas de reavaliação		
	Reservas		
571	Reservas legais	3.321.850,30	2.779.468,00
572	Reservas estatutárias		
573	Reservas contratuais		
574	Reservas livres		
575	Subsídios	261.248,58	50.914,01
576	Doações	4.273.904,00	3.354.407,33
577	Reservas decorrentes de transferências de activos	2.100.329,37	2.100.329,37
578	Cedências	2.988.899,40	2.811.923,02
579	Outras	3.158.540,34	3.158.540,34
59	Resultados transitados	101.087,93	2.520.278,50
88	Resultado líquido em exercício	437.270,44	10.847.646,00
		329.479.422,22	327.266.386,99
	<b>Passivo</b>		
292	Provisões para riscos e encargos	500.000,00	500.000,00
		500.000,00	500.000,00
	<b>Dívidas a terceiros - Médio e Longo Prazos (a)</b>		
2312	Empréstimos obtidos de MLP	58.919.525,06	54.617.700,38
2617	Fornecedores de Imobilizado MLP	1.321.657,99	1.533.123,27
		60.241.183,05	56.150.823,65
	<b>Dívidas a terceiros - Curto Prazo</b>		
2311	Empréstimos de curto prazo		
2312	Empréstimos obtidos de MLP - Amortizações exigíveis a curto prazo	7.457.093,93	5.825.348,74
269	Adiantamentos por conta de vendas		
221+223	Fornecedores c/c	681.893,12	2.174.977,21
227+228	Fornecedores - Facturas em recepção e conferência	1.105.123,37	1.560.306,28
252	Credores pela execução do orçamento		
217	Cientes e utentes c/ cauções	1.757.361,92	1.619.469,04
219	Adiantamentos de clientes, contribuintes e utentes	29.200,00	
2611+2612+2613+2614	Fornecedores de imobilizado c/c	11.630.915,67	17.509.192,32
2615	Fornecedores Imobilizado - Facturas em recepção e conferência	541.764,23	142.284,96
2617	Fornecedores de Imobilizado MLP - Amortizações exigíveis a curto prazo	211.465,28	211.465,28
24	Estado e outros entes públicos	213.851,32	298.127,55
264	Administração autárquica		
262+263+267+268	Outros credores	6.463.269,43	7.503.974,27
		30.091.938,27	36.845.145,65
	<b>Acréscimos e diferimentos</b>		
273	Acréscimos de custos	3.331.364,69	2.914.569,45
274	Proveitos diferidos	60.576.601,04	61.736.373,33
		63.907.965,73	64.650.942,78
		154.741.087,05	158.146.912,08
	<b>Total dos fundos próprios e do passivo .....</b>	<b>484.220.509,27</b>	<b>485.413.299,07</b>

ORGÃO EXECUTIVO

Em \_\_\_ de \_\_\_\_\_ de \_\_\_\_

ORGÃO DELIBERATIVO

Em \_\_\_ de \_\_\_\_\_ de \_\_\_\_





2009

**DEMONSTRAÇÃO DE RESULTADOS**

**maia**  
CÂMARA MUNICIPAL

**DEMONSTRAÇÃO DE RESULTADOS**

ANO 2009  
PÁG. 1

ENTIDADE

C.M.M.

-

MUNICÍPIO DA MAIA

-

Código de Contas		Exercício			
		N		N - 1	
61	CUSTOS E PERDAS: Custos das mercadorias vendidas e das matérias consumidas:				
	Mercadorias	27.740,19		28.579,35	
	Matérias	1.296.365,65	1.324.105,84	1.164.108,16	1.192.687,51
62	Fornecimentos e serviços externos:		14.742.398,78		13.333.788,53
	Custos com o pessoal:				
641+642	Remunerações	15.833.329,80		14.759.421,40	
643 a 648	Encargos sociais				
	Pensões	10.920,79		13.501,72	
	Outros	3.245.417,12	19.089.667,71	2.691.789,58	17.464.712,70
63	Transferências e subs. correntes concedidos e prestações sociais		6.973.051,87		7.913.055,02
66	Amortizações do exercício		15.169.225,18		14.358.501,36
67	Provisões do exercício		608.533,96		4.862.706,92
65	Outros custos operacionais		187.864,54		92.001,11
	( A )		58.094.847,88		59.217.453,15
68	Custos e perdas financeiros		2.746.544,02		4.218.516,60
	( C )		60.841.391,90		63.435.969,75
69	Custos e perdas extraordinários		5.606.758,10		3.817.749,68
	( E )		66.448.150,00		67.253.719,43
88	Resultado líquido do exercício.....		437.270,44		10.847.646,00
	( X )		66.885.420,44		78.101.365,43
	PROVEITOS E GANHOS:				
	Vendas e prestações de serviços:				
7111	Venda de mercadorias	1.293,07		3.997,81	
7112 a 7119	Venda de produtos	10.018,75		3.207,35	
712 a 714	Prestações de serviços	5.228.040,58	5.239.352,40	5.271.868,76	5.279.073,92
72	Impostos e taxas		40.364.931,96		47.609.122,60
(a)	Variação da produção				
75	Trabalhos para a própria entidade				
73	Proveitos suplementares		21.770,81		24.663,73
74	Transferências e subsídios obtidos		15.494.398,49		14.376.796,32
76	Outros proveitos e ganhos operacionais		68.250,30		69.446,41
	( B )		61.188.703,96		67.359.102,98
78	Proveitos e ganhos financeiros		561.549,22		930.955,23
	( D )		61.750.253,18		68.290.058,21
79	Proveitos extraordinários		5.135.167,26		9.811.307,22
	( F )		66.885.420,44		78.101.365,43
Resumo:	Resultados Operacionais: (B - A)		3.093.856,08		8.141.649,83
	Resultados Financeiros: (D - B) - (C - A)		-2.184.994,80		-3.287.561,37
	Resultados Correntes: (D - C)		908.861,28		4.854.088,46
	Resultado Líquido do Exercício: (F - E)		437.270,44		10.847.646,00

ORGÃO EXECUTIVO

Em \_\_\_\_ de \_\_\_\_ de \_\_\_\_

ORGÃO DELIBERATIVO

Em \_\_\_\_ de \_\_\_\_ de \_\_\_\_

**DEMONSTRAÇÃO DE RESULTADOS FINANCEIROS**

ANO 2009

ENTIDADE

C.M.M.

-

CÂMARA MUNICIPAL DA MAIA

-

Pag. 1

CUSTOS E PERDAS	EXERCÍCIOS		PROVEITOS E GANHOS	EXERCÍCIOS	
	N	N - 1		N	N - 1
681 - JUROS SUPOSTOS	2.469.155,84	3.556.769,73	781 - JUROS OBTIDOS	95.128,94	253.950,31
682 - PERDAS EM ENTIDADES PARTICIPADAS	14.949,00		782 - GANHOS EM ENTIDADES PARTICIPADAS		
683 - AMORTIZAÇÕES DE INVESTIMENTOS EM IMÓVEIS			783 - RENDIMENTOS DE IMÓVEIS	10.514,20	10.278,36
684 - PROVISÕES PARA PLICAÇÕES FINANCEIRAS	198.332,76	477.665,60	784 - RENDIMENTOS DE PARTICIPAÇÕES DE CAPITAL	114.053,11	135.304,10
685 - DIFERENÇAS DE CÂMBIO DESFAVORÁVEIS			785 - DIFERENÇAS DE CÂMBIO FAVORÁVEIS		
687 - PERDAS NA ALIENAÇÃO DE APLICAÇÕES DE TESOURARIA			786 - DESC. DE PTO. PAGAMENTO OBTIDOS	1,00	56,20
688 - OUTROS CUSTOS E PERDAS FINANCEIRAS	64.106,42	184.081,27	787 - GANHOS NA ALIEN. APLIC. TESOURARIA		
<b>RESULTADOS FINANCEIROS</b>	-2.184.994,80	-3.287.561,37	788 - OUTROS PROV. E GANHOS FINANCEIROS	341.851,97	531.366,26
<b>Total .....</b>	<b>561.549,22</b>	<b>930.955,23</b>	<b>Total .....</b>	<b>561.549,22</b>	<b>930.955,23</b>

**ORGÃO EXECUTIVO**

Em \_\_\_\_ de \_\_\_\_\_ de \_\_\_\_

\_\_\_\_\_

**ORGÃO DELIBERATIVO**

Em \_\_\_\_ de \_\_\_\_\_ de \_\_\_\_

\_\_\_\_\_

## DEMONSTRAÇÃO DE RESULTADOS EXTRAORDINARIOS

ANO 2009

ENTIDADE

C.M.M.

-

CÂMARA MUNICIPAL DA MAIA

-

Pag. 1

CUSTOS E PERDAS	EXERCÍCIOS		PROVEITOS E GANHOS	EXERCÍCIOS	
	N	N - 1		N	N - 1
691 - TRANSFÊRENCIAS DE CAPITAL CONCEDIDAS	2.570.830,74	2.104.756,29	791 - RESTITUIÇÃO DE IMPOSTOS		
692 - DÍVIDAS INCOBRÁVEIS			792 - RECUPERAÇÃO DE DÍVIDAS		
693 - PERDAS EM EXISTÊNCIAS			793 - GANHOS EM EXISTÊNCIA	691,20	333,13
694 - PERDAS EM IMOBILIZAÇÕES	133.787,83	553.347,53	794 - GANHOS IMOBILIZAÇÕES	1.976.791,33	7.481.320,28
695 - MULTAS E PENALIDADES	638,00	1.169,28	795 - BENEFÍCIOS PENAL. CONTRATUAIS	167.912,58	337.228,12
696 - AUMENTOS AMORTIZ. PROVISÕES			796 - REDUÇÕES AMORT. PROVISÕES	574.521,15	
697 - CORREÇÕES REL. EXERC. ANTERIORES	2.830.163,80	989.886,46	797 - CORREÇÕES RELAT. EXERC. ANTERIORES	356.201,68	244.232,88
698 - OUTROS CUSTOS E PERDAS	71.337,73	168.590,12	798 - OUTROS PROV. GANHOS EXTRAORDINÁRIOS	2.059.049,32	1.748.192,81
EXTRAORDINÁRIOS					
<b>RESULTADOS EXTRAORDINARIOS</b>	-471.590,84	5.993.557,54			
			Total .....	5.135.167,26	9.811.307,22
Total .....	5.135.167,26	9.811.307,22			

## ORGÃO EXECUTIVO

Em \_\_\_\_ de \_\_\_\_ de \_\_\_\_

## ORGÃO DELIBERATIVO

Em \_\_\_\_ de \_\_\_\_ de \_\_\_\_



# 2009

**ANEXOS AO BALANÇO  
E À DEMONSTRAÇÃO DE RESULTADOS**

**maia**  
CÂMARA MUNICIPAL

Rubricas	Saldo Inicial	Reavaliacao	Aumentos	Alienacoes	Transf. e Abates	Saldo Final
DE BENS DE DOMÍNIO PÚBLICO:						
Terrenos e recursos naturais	15.075.359,17		1.231.949,55		-870.336,76	17.177.645,48
Edifícios						
Outras construções e infra-estruturas	141.587.040,13		3.119.363,09		-8.636.816,64	153.343.219,86
Bens do património histórico, artístico e cultural	1.220.438,96					1.220.438,96
Outros Bens de domínio público						
Imobilizações em curso	33.207.804,34		5.019.220,72		7.603.729,60	30.623.295,46
Adiantamentos por conta de bens de domínio público						
	191.090.642,60		9.370.533,36		-1.903.423,80	202.364.599,76
DE IMOBILIZAÇÕES INCORPÓREAS:						
Despesas de instalação	1.597.328,86		207.269,08		527.344,88	1.277.253,06
Despesas de investigação e desenvolvimento						
Propriedade industrial e outros direitos	952.219,54		266.934,36			1.219.153,90
Imobilizações em curso	707.677,33		312.392,42			1.020.069,75
Adiantamentos por conta de imobilizações incorpóreas						
	3.257.225,73		786.595,86		527.344,88	3.516.476,71
DE IMOBILIZAÇÕES CORPÓREAS:						
Terrenos e recursos naturais	41.819.986,18		1.488.268,87	74.682,47	867.329,66	42.366.242,92
Edifícios e outras construções:						
Edifícios	172.241.065,08		193.647,16		-2.670.037,41	175.104.749,65
Outras Construções	77.084.698,07		193.490,50		-4.699.316,64	81.977.505,21
Equipamento básico	6.815.441,34		1.333.669,70		12.998,51	8.136.112,53
Equipamento de transporte	2.634.848,77		47.108,73			2.681.957,50
Ferramentas e utensílios	454.937,84		18.209,31			473.147,15
Equipamento administrativo	1.689.709,64		24.866,88			1.714.576,52
Equipamento Informático e Software						
Taras e vasilhame						
Outras imobilizações corpóreas	10.087.599,27		444.166,58		-8.994,07	10.540.759,92
Imobilizações em curso	41.240.490,21		7.798.132,24		8.248.699,41	40.789.923,04
Adiantamentos por conta de imobilizações corpóreas	953.397,59				203.397,59	750.000,00
	355.022.173,99		11.541.559,97	74.682,47	1.954.077,05	364.534.974,44
DE INVESTIMENTOS FINANCEIROS:						
Partes de capital	21.520.756,60			49.401,00		21.471.355,60
Obrigações e títulos de participação	3.414,77					3.414,77
Investimentos em imóveis:						
Terrenos e recursos naturais						
Edifícios e outras construções						
Outras aplicações financeiras:						
Depósitos em instituições financeiras						
Títulos da dívida pública						
Outros Títulos	11.500.000,00					11.500.000,00
Imobilizações em curso						
Adiantamentos por conta de investimentos financeiros						
	33.024.171,37			49.401,00		32.974.770,37
Total .....	582.394.213,69		21.698.689,19	124.083,47	577.998,13	603.390.821,28

ORGÃO EXECUTIVO

Em \_\_\_\_ de \_\_\_\_\_ de \_\_\_\_

ORGÃO DELIBERATIVO

Em \_\_\_\_ de \_\_\_\_\_ de \_\_\_\_

Rubricas	Saldo Inicial	Reforco	Regularizacoes	Saldo Final
DE BENS DE DIMÍNIO PÚBLICO:				
Terrenos e recursos naturais				
Edifícios				
Outras construções e infra-estruturas	50.357.415,82	9.417.465,85	727.705,78	60.502.587,45
Bens do patrimônio histórico, artístico e cultural	70.488,37	12.300,27		82.788,64
Outros Bens de domínio público				
	50.427.904,19	9.429.766,12	727.705,78	60.585.376,09
DE IMOBILIZAÇÕES IMCORPÓREAS:				
Despesas de instalação	186.621,17	864.215,29	183.365,08	1.234.201,54
Despesas de investigação e desenvolvimento				
Propriedade industrial e outros direitos	804.003,30	251.513,49		1.055.516,79
	990.624,47	1.115.728,78	183.365,08	2.289.718,33
DE IMOBILIZAÇÕES CORPÓREAS:				
Terrenos e recursos naturais				
Edifícios e outras construções	44.089.694,05	5.901.050,33	69.894,40	50.060.638,78
Equipamento básico	5.761.087,81	816.255,15	-51.860,19	6.525.482,77
Equipamento de transporte	2.397.316,10	83.322,93		2.480.639,03
Ferramentas e utensílios	423.645,92	17.089,64		440.735,56
Equipamento administrativo	1.575.971,72	60.371,83		1.636.343,55
Equipamento informático e software				
Taras e vasilhame				
Outras imobilizações corpóreas	6.564.565,68	811.296,69	-4.741,71	7.371.120,66
	60.812.281,28	7.689.386,57	13.292,50	68.514.960,35
DE INVESTIMENTOS FINANCEIROS:				
Partes de capital		149.639,36		149.639,36
Obrigações e títulos de participação				
Investimentos em imóveis:				
Terrenos e recursos naturais				
Edifícios e outras construções				
Outras aplicações financeiras:				
Depósitos em instituições financeiras				
Títulos da dívida pública				
Outros Títulos	477.665,60	-62.571,15		415.094,45
	477.665,60	87.068,21		564.733,81
Total .....	112.708.475,54	18.321.949,68	924.363,36	131.954.788,58

ORGÃO EXECUTIVO

Em \_\_\_\_ de \_\_\_\_\_ de \_\_\_\_

\_\_\_\_\_

ORGÃO DELIBERATIVO

Em \_\_\_\_ de \_\_\_\_\_ de \_\_\_\_

\_\_\_\_\_

CONTA IMOBILIZADO : 42.1

- Terrenos e recursos naturais

Data de Emissão : 2010/03/31

[illegible]



CONTA IMOBILIZADO : 42.2.1.01 - Habitação

Data de Emissão : 2010/03/31

[illegible]

ENTIDADE		MAPA ANEXO DEMONSTRAÇÕES FINANCEIRAS										Data : 2010/03/30	
C.M.M.		42.2.1.01 - Habitação										Ano : 2009	
Período :		a										Moeda : EUR	
												Página : 1	

IDENTIFICAÇÃO DOS BENS					AQUISIÇÃO		ATIVO IMOBILIZADO (Valores aquisição ou outro na falta daqueles)	VARIAÇÃO PATRIMONIAL		Valor Patrimonial Atualizado	REINTEGRAÇÕES E AMORTIZAÇÕES				Valor Patrimonial Líquido	ALIENAÇÕES/ABATES/TRANSFER.		
Cl.	Tipo	Bem	Nr.Inv.	Descrição	Tipo	Data		T.	Data		Valor	VU	Taxa	Do Período		Acumulados	T.	Valor
301	01	03	5802	EDIFICIO P/ HABITAÇÃO E COMERCIO	09	1998/06/19	3.755,20			3.755,20	1.3	46,94	563,28	3.191,92				
301	01	99	31628	PREDIO MISTO CONSTITUIDO POR CASA R/C E TERRENO DE CULTURA, PINHAL E MATO	91	2002/04/01	795.582,65			795.582,65	1.3	9.944,78	79.558,24	716.024,41				
301	01	99	45880	EDIFICIO DE 1 PAVIMENTO DESTINADO A HABITAÇÃO	91	2001/09/21	13.997,77			13.997,77	1.3	174,97	1.574,73	12.423,04				
301	01	99	45881	EDIFICIO DE 2 PAVIMENTOS DESTINADO A HABITAÇÃO	91	2001/09/21	29.685,46			29.685,46	1.3	371,07	3.339,63	26.345,83				
301	01	99	45882	EDIFICIO DE 2 PAVIMENTOS DESTINADO A HABITAÇÃO	91	2001/09/21	8.690,56			8.690,56	1.3	108,63	977,67	7.712,89				
301	01	99	46510	EDIFICIO DE R/C, DESTINADO A GARAGEM OU ARRECAÇÃO DE VEICULOS AGRICOLAS E TERRENO DE LOGRADOURO	09	2001/02/05	45.789,65			45.789,65	1.3	572,37	5.151,33	40.638,32				
301	01	99	46512	PREDIO MISTO COMPOSTO POR CASA DE R/C E QUINTAL (TALVEZ P NOVO CEMITERIO DE VERMOIM)	93	2001/06/21	3.740,99			3.740,99	1.3	46,76	420,84	3.320,15				
301	01	99	46546	PREDIO URBANO COMPOSTA POR CASA COM DOIS PAVIMENTOS E QUINTAL (DESTINADO AO CENTRO DE SAUDE DE PEDROUÇOS)	91	2000/01/27	174.579,26			174.579,26	1.3	2.182,24	21.822,40	152.756,86				
301	01	99	46837	FRACÇÃO AUTONOMA INTEGRADA PELA LETRA A, DESTINADA A LOJA DA JUVENTUDE	08	2000/08/03	62.031,50	GR	27.603,90	89.635,40	1.3	1.138,60	9.933,16	79.702,24				
301	01	99	47076	AUDITORIO MUNICIPAL INTERMEDIO "FRACÇÃO ET"	91	2002/09/23	189.543,20			189.543,20	1.3	2.369,29	18.954,32	170.588,88				
301	01	99	47077	FRACÇÃO "BE" DESTINADA A APARCAMENTO NA CAVE	91	2002/09/23	4.987,98			4.987,98	1.3	62,35	498,80	4.489,18				
301	01	99	47078	FRACÇÃO "BF", DESTINADA A APARCAMENTO NA CAVE	91	2002/09/23	4.987,98			4.987,98	1.3	62,35	498,80	4.489,18				
301	01	99	49360	CASA DE R/C (E TERRENO DE CULTURA DENOMINADO "CAMPO DA BORRALHA")	93	2003/01/31	141.885,32			141.885,32	1.3	1.773,57	12.414,99	129.470,33				
301	01	99	57678	CASA DE 2 PAVIMENTOS	96	2003/09/04	16.756,49			16.756,49	1.3	209,46	1.466,22	15.290,27				
301	01	99	57680	CASA DE 1 PAVIMENTO	96	2003/09/04	3.351,30			3.351,30	1.3	41,89	293,23	3.058,07				
301	01	99	58042	FRACÇÃO "A" DESTINADA A HABITAÇÃO (C/ LOCAL DE GARAGEM NA CAVE)	09	2003/10/20	20.143,08			20.143,08	1.3	251,79	1.762,53	18.380,55				
301	01	99	59159	CASA COM 2 PAVIMENTOS, QUINTAL E PÁTIO	09	2003/11/21	105.000,00			105.000,00	1.3	1.312,50	9.187,50	95.812,50				
301	01	99	60192	CENTRO DE DIA/ASSOCIAÇÃO MONTE DAS PEDRAS (PREDIO URBANO COMPOSTO POR CAVE E R/C (CAVE: 1 DIVISÃO AMPLA; R/C: SALA, 2 QUARTOS DE DORMIR, COZINHA, 4 QUARTOS DE BANHO E 2 ARRUMOS)	09	2003/09/29	44.493,75			44.493,75	1.3	556,17	3.893,19	40.600,56				
301	01	99	60952	EDIFICIO DE CAVE R/C E ANDAR, GARAGEM E CAIS (ANTIGA PAMAIAL, E.B.1/J.I.D. MANUEL I E JUNTA DE FREGUESIA DE VERMOIM)	05	2004/05/05	851.422,26	GR	1.674.670,68									
301	01	99	60952	EDIFICIO DE CAVE R/C E ANDAR, GARAGEM E CAIS (ANTIGA PAMAIAL, E.B.1/J.I.D. MANUEL I E JUNTA DE FREGUESIA DE VERMOIM)				OU	11.651,07	2.537.744,01	1.3	31.752,53	146.968,36	2.390.775,65				
301	01	02	64397	EMPREENHIMENTO PER DE PONTE DAS CABRAS - FRACÇÃO "A" - GARAGEM INDIVIDUAL	91	2004/11/22	8.946,46	OU	2.478,04	11.424,50	1.3	142,81	856,85	10.567,65				
301	01	02	64398	EMPREENHIMENTO PER DE PONTE DAS CABRAS - FRACÇÃO "B" - GARAGEM INDIVIDUAL	91	2004/11/22	8.877,11	OU	2.458,83	11.335,94	1.3	141,70	850,19	10.485,75				
301	01	02	64399	EMPREENHIMENTO PER DE PONTE DAS CABRAS - FRACÇÃO "C" - HABITAÇÃO	91	2004/11/22	78.957,69	OU	21.870,19	100.827,88	1.3	1.260,35	7.562,09	93.265,79				
301	01	02	64400	#AR EMPREENHIMENTO PER DE PONTE DAS CABRAS - FRACÇÃO "D" - HABITAÇÃO	91	2004/11/22	78.957,69	OU	21.870,19									
301	01	02	64400	#AR EMPREENHIMENTO PER DE PONTE DAS CABRAS - FRACÇÃO "D" - HABITAÇÃO				RA		100.827,88	4.5	4.071,53	19.397,37	81.430,51				
Total Geral ou a Transportar .....							2.696.163,35		1.762.602,90	4.458.766,25		58.594,65	347.945,72	4.025.290,53				

ENTIDADE												Data : 2010/03/30		
C.M.M.		42.2.1.01 - Habitação										Ano : 2009		
Período : a												Moeda : EUR		
												Página : 2		

IDENTIFICAÇÃO DOS BENS					AQUISIÇÃO		ATIVO IMOBILIZADO (Valores aquisição ou outro na falta daqueles)	VARIAÇÃO PATRIMONIAL			Valor Patrimonial Atualizado	REINTEGRAÇÕES E AMORTIZAÇÕES				Valor Patrimonial Líquido	ALIE NAÇÕES/ABATES/TRANSFER.		
Cl.	Tipo	Bem	Nr.Inv.	Descrição	Tipo	Data		T.	Data	Valor		VU	Taxa	Do Período	Acumulados		T.	Valor	Data
301	01	02	64401	#AR EMPREENDIMENTO PER DE PONTE DAS CABRAS - FRACÇÃO "E" - HABITAÇÃO	91	2004/11/22	78.784,31	OU		21.822,16									
301	01	02	64401	#AR EMPREENDIMENTO PER DE PONTE DAS CABRAS - FRACÇÃO "E" - HABITAÇÃO				RA		100.606,47			4.5	4.015,88	20.288,97	80.317,50			
301	01	02	64402	EMPREENDIMENTO PER DE PONTE DAS CABRAS - FRACÇÃO "F" - HABITAÇÃO	91	2004/11/22	78.784,31	OU		21.822,16	100.606,47		1.3	1.257,58	7.545,47	93.061,00			
301	01	02	64403	EMPREENDIMENTO PER DE PONTE DAS CABRAS - FRACÇÃO "G" - HABITAÇÃO	91	2004/11/22	78.957,69	OU		21.870,19	100.827,88		1.3	1.260,35	7.562,09	93.265,79			
301	01	02	64404	#AR EMPREENDIMENTO PER DE PONTE DAS CABRAS - FRACÇÃO "H" - HABITAÇÃO	91	2004/11/22	78.957,69	OU		21.870,19									
301	01	02	64404	#AR EMPREENDIMENTO PER DE PONTE DAS CABRAS - FRACÇÃO "H" - HABITAÇÃO				RA		100.827,88			4.5	4.071,53	19.397,37	81.430,51			
301	01	02	64405	EMPREENDIMENTO PER DE PONTE DAS CABRAS - FRACÇÃO "I" - GARAGEM INDIVIDUAL	91	2004/11/22	8.877,11	OU		2.458,83	11.335,94		1.3	141,70	850,19	10.485,75			
301	01	02	64406	EMPREENDIMENTO PER DE PONTE DAS CABRAS - FRACÇÃO "J" - GARAGEM INDIVIDUAL	91	2004/11/22	8.946,40	OU		2.478,10	11.424,50		1.3	142,81	856,85	10.567,65			
301	01	02	64407	#AR EMPREENDIMENTO PER DE PONTE DAS CABRAS - FRACÇÃO "K" - HABITAÇÃO	91	2004/11/22	65.191,24	OU		18.057,07									
301	01	02	64407	#AR EMPREENDIMENTO PER DE PONTE DAS CABRAS - FRACÇÃO "K" - HABITAÇÃO				RA		83.248,31			4.5	3.342,38	16.400,81	66.847,50			
301	01	02	64408	#AR EMPREENDIMENTO PER DE PONTE DAS CABRAS - FRACÇÃO "L" - HABITAÇÃO	91	2004/11/22	65.121,89	OU		18.037,86									
301	01	02	64408	#AR EMPREENDIMENTO PER DE PONTE DAS CABRAS - FRACÇÃO "L" - HABITAÇÃO				RA		83.159,75			4.5	3.348,46	16.190,58	66.969,17			
301	01	02	64409	EMPREENDIMENTO PER DE PONTE DAS CABRAS - FRACÇÃO "M" - HABITAÇÃO	91	2004/11/22	65.121,89	OU		18.037,86	83.159,75		1.3	1.039,49	6.236,96	76.922,79			
301	01	02	64410	EMPREENDIMENTO PER DE PONTE DAS CABRAS - FRACÇÃO "N" - HABITAÇÃO	91	2004/11/22	64.983,18	OU		17.999,45	82.982,63		1.3	1.037,28	6.223,69	76.758,94			
301	01	02	64411	#AR EMPREENDIMENTO PER DE PONTE DAS CABRAS - FRACÇÃO "O" - HABITAÇÃO	91	2004/11/22	64.983,18	OU		17.999,45									
301	01	02	64411	#AR EMPREENDIMENTO PER DE PONTE DAS CABRAS - FRACÇÃO "O" - HABITAÇÃO				RA		82.982,63			4.5	3.350,92	15.964,28	67.018,35			
301	01	02	64412	#AR EMPREENDIMENTO PER DE PONTE DAS CABRAS - FRACÇÃO "P" - HABITAÇÃO	91	2004/11/22	65.087,21	OU		18.028,26									
301	01	02	64412	#AR EMPREENDIMENTO PER DE PONTE DAS CABRAS - FRACÇÃO "P" - HABITAÇÃO				RA		83.115,47			4.5	3.327,38	16.567,85	66.547,62			
301	01	02	64413	#AR EMPREENDIMENTO PER DE PONTE DAS CABRAS - FRACÇÃO "Q" - HABITAÇÃO	91	2004/11/22	51.286,09	OU		14.205,54									
301	01	02	64413	#AR EMPREENDIMENTO PER DE PONTE DAS CABRAS - FRACÇÃO "Q" - HABITAÇÃO				RA		65.491,63			4.5	2.614,21	13.207,51	52.284,12			
301	01	02	64414	#AR EMPREENDIMENTO PER DE PONTE DAS CABRAS - FRACÇÃO "R" - HABITAÇÃO	91	2004/11/22	79.027,04	OU		21.889,40									
301	01	02	64414	#AR EMPREENDIMENTO PER DE PONTE DAS CABRAS - FRACÇÃO "R" - HABITAÇÃO				RA		100.916,44			4.5	4.075,10	19.414,40	81.502,04			
301	01	02	64415	#AR EMPREENDIMENTO PER DE PONTE DAS CABRAS - FRACÇÃO "S" - HABITAÇÃO	91	2004/11/22	51.320,76	OU		14.215,14									
301	01	02	64415	#AR EMPREENDIMENTO PER DE PONTE DAS CABRAS - FRACÇÃO "S" - HABITAÇÃO				RA		65.535,90			4.5	2.615,98	13.216,40	52.319,50			
301	01	02	64416	#AR EMPREENDIMENTO PER DE PONTE DAS CABRAS - FRACÇÃO "T" - HABITAÇÃO	91	2004/11/22	78.957,69	OU		21.870,19									
301	01	02	64416	#AR EMPREENDIMENTO PER DE PONTE DAS CABRAS - FRACÇÃO "T" - HABITAÇÃO				RA		100.827,88			4.5	4.071,53	19.397,37	81.430,51			
301	01	02	64417	EMPREENDIMENTO PER DE PONTE DAS CABRAS - FRACÇÃO "U" - HABITAÇÃO	91	2004/11/22	51.112,71	OU		14.157,51	65.270,22		1.3	815,88	4.895,28	60.374,94			
301	01	02	64418	#AR EMPREENDIMENTO PER DE PONTE DAS CABRAS - FRACÇÃO "V" - HABITAÇÃO	91	2004/11/22	78.992,36	OU		21.879,80									
Total Geral ou a Transportar .....							3.810.656,10			2.071.302,06	5.781.086,00			99.123,11	552.161,79	5.143.394,21			

IDENTIFICAÇÃO DOS BENS					AQUISIÇÃO		ATIVO IMOBILIZADO (Valores aquisição ou outro na falta daqueles)	VARIAÇÃO PATRIMONIAL			Valor Patrimonial Atualizado	REINTEGRAÇÕES E AMORTIZAÇÕES				Valor Patrimonial Líquido	ALIENAÇÕES/ABATES/TRANSFER.		
Cl.	Tipo	Bem	Nr.Inv.	Descrição	Tipo	Data		T.	Data	Valor		VU	Taxa	Do Período	Acumulados		T.	Valor	Data
301	01	02	64418	#AR EMPREENDIMENTO PER DE PONTE DAS CABRAS - FRACÇÃO "V" - HABITAÇÃO				RA			100.872,16		4.5	4.084,94	19.173,39	81.698,77			
301	01	02	64419	#AR EMPREENDIMENTO PER DE PONTE DAS CABRAS - FRACÇÃO "W" - HABITAÇÃO	91	2004/11/22	65.295,27	OU		18.085,89									
301	01	02	64419	#AR EMPREENDIMENTO PER DE PONTE DAS CABRAS - FRACÇÃO "W" - HABITAÇÃO				RA		83.381,16			4.5	3.328,30	16.815,20	66.565,96			
301	01	02	64420	#AR EMPREENDIMENTO PER DE PONTE DAS CABRAS - FRACÇÃO "X" - HABITAÇÃO	91	2004/11/22	93.174,93	OU		25.808,17									
301	01	02	64420	#AR EMPREENDIMENTO PER DE PONTE DAS CABRAS - FRACÇÃO "X" - HABITAÇÃO				RA		118.983,10			4.5	4.777,11	23.440,93	95.542,17			
301	01	02	64421	EMPREENDIMENTO PER DE PONTE DAS CABRAS - FRACÇÃO "Y" - HABITAÇÃO	91	2004/11/22	65.225,92	OU		18.066,68	83.292,60		1.3	1.041,16	6.246,94	77.045,66			
301	01	02	64422	#AR EMPREENDIMENTO PER DE PONTE DAS CABRAS - FRACÇÃO "Z" - HABITAÇÃO	91	2004/11/22	93.174,93	OU		25.808,17									
301	01	02	64422	#AR EMPREENDIMENTO PER DE PONTE DAS CABRAS - FRACÇÃO "Z" - HABITAÇÃO				RA		118.983,10			4.5	4.804,65	22.890,08	96.093,02			
301	01	02	64423	#AR EMPREENDIMENTO PER DE PONTE DAS CABRAS - FRACÇÃO "AA" - HABITAÇÃO	91	2004/11/22	65.121,89	OU		18.037,86									
301	01	02	64423	#AR EMPREENDIMENTO PER DE PONTE DAS CABRAS - FRACÇÃO "AA" - HABITAÇÃO				RA		83.159,75			4.5	3.348,46	16.190,58	66.969,17			
301	01	02	64424	EMPREENDIMENTO PER DE PONTE DAS CABRAS - FRACÇÃO "AB" - HABITAÇÃO	91	2004/11/22	92.932,19	OU		25.740,94	118.673,13		1.3	1.483,41	8.900,47	109.772,66			
301	01	02	64425	EMPREENDIMENTO PER DE PONTE DAS CABRAS - FRACÇÃO "AC" - A.T.L.	91	2004/11/22	75.802,15	OU		20.996,15	96.798,30		1.3	1.209,98	7.259,89	89.538,41			
301	01	02	64426	#AR EMPREENDIMENTO PER DE PONTE DAS CABRAS - FRACÇÃO "AD" - HABITAÇÃO	91	2004/11/22	51.320,76	OU		14.215,14									
301	01	02	64426	#AR EMPREENDIMENTO PER DE PONTE DAS CABRAS - FRACÇÃO "AD" - HABITAÇÃO				RA		65.535,90			4.5	2.631,23	12.911,26	52.624,64			
301	01	02	64427	EMPREENDIMENTO PER DE PONTE DAS CABRAS - FRACÇÃO "AE" - HABITAÇÃO	91	2004/11/22	78.957,69	OU		21.870,19	100.827,88		1.3	1.260,35	7.562,09	93.265,79			
301	01	02	64428	EMPREENDIMENTO PER DE PONTE DAS CABRAS - FRACÇÃO "AF" - HABITAÇÃO	91	2004/11/22	51.112,71	OU		14.157,51	65.270,22		1.3	815,88	4.895,28	60.374,94			
301	01	02	64429	EMPREENDIMENTO PER DE PONTE DAS CABRAS - FRACÇÃO "AG" - HABITAÇÃO	91	2004/11/22	78.784,31	OU		21.822,17	100.606,48		1.3	1.257,58	7.545,47	93.061,01			
301	01	02	64430	#AR EMPREENDIMENTO PER DE PONTE DAS CABRAS - FRACÇÃO "AH" - HABITAÇÃO	91	2004/11/22	51.286,09	OU		14.205,54									
301	01	02	64430	#AR EMPREENDIMENTO PER DE PONTE DAS CABRAS - FRACÇÃO "AH" - HABITAÇÃO				RA		65.491,63			4.5	2.652,16	12.448,38	53.043,25			
301	01	02	64431	#AR EMPREENDIMENTO PER DE PONTE DAS CABRAS - FRACÇÃO "AI" - HABITAÇÃO	91	2004/11/22	78.957,69	OU		21.870,19									
301	01	02	64431	#AR EMPREENDIMENTO PER DE PONTE DAS CABRAS - FRACÇÃO "AI" - HABITAÇÃO				RA		100.827,88			4.5	4.094,73	18.933,24	81.894,64			
301	01	02	64432	EMPREENDIMENTO PER DE PONTE DAS CABRAS - FRACÇÃO "AJ" - GARAGEM INDIVIDUAL	91	2004/11/22	8.877,11	OU		2.458,84	11.335,95		1.3	141,70	850,19	10.485,76			
301	01	02	64433	EMPREENDIMENTO PER DE PONTE DAS CABRAS - FRACÇÃO "AK" - GARAGEM INDIVIDUAL	91	2004/11/22	8.946,46	OU		2.478,05	11.424,51		1.3	142,81	856,85	10.567,66			
301	01	02	64434	EMPREENDIMENTO PER DE PONTE DAS CABRAS - FRACÇÃO "AL" - GARAGEM INDIVIDUAL	91	2004/11/22	8.946,46	OU		2.478,05	11.424,51		1.3	142,81	856,85	10.567,66			
301	01	02	64435	#AR EMPREENDIMENTO PER DE PONTE DAS CABRAS - FRACÇÃO "AM" - HABITAÇÃO	91	2004/11/22	65.121,89	OU		18.037,86									
301	01	02	64435	#AR EMPREENDIMENTO PER DE PONTE DAS CABRAS - FRACÇÃO "AM" - HABITAÇÃO				RA		83.159,75			4.5	3.348,46	16.190,58	66.969,17			
301	01	02	64436	#AR EMPREENDIMENTO PER DE PONTE DAS CABRAS - FRACÇÃO "AN" - HABITAÇÃO	91	2004/11/22	65.121,89	OU		18.037,86									
301	01	02	64436	#AR EMPREENDIMENTO PER DE PONTE DAS CABRAS - FRACÇÃO "AN" - HABITAÇÃO				RA		83.159,75			4.5	3.358,07	15.998,35	67.161,40			
Total Geral ou a Transportar .....							4.908.816,44			2.375.477,32	7.284.293,76			143.046,90	772.127,81	6.426.635,95			

ENTIDADE		MAPA ANEXO DEMONSTRAÇÕES FINANCEIRAS										Data : 2010/03/30 Ano : 2009 Moeda : EUR Página : 4	
C.M.M.		42.2.1.01 - Habitação											
Período :		a											

IDENTIFICAÇÃO DOS BENS					AQUISIÇÃO		ACTIVO IMOBILIZADO (Valores aquisição ou outro na falta daqueles)	VARIAÇÃO PATRIMONIAL		Valor Patrimonial Atualizado	REINTEGRAÇÕES E AMORTIZAÇÕES				Valor Patrimonial Líquido	ALIENAÇÕES/ABATES/TRANSFER.		
Cl.	Tipo	Bem	Nr.Inv.	Descrição	Tipo	Data		T.	Data	Valor	VU	Taxa	Do Período	Acumulados		T.	Valor	Data
301	01	02	64437	#AR EMPREENDIMENTO PER DE PONTE DAS CABRAS - FRACÇÃO "AO" - HABITAÇÃO	91	2004/11/22	64.983,18	OU		17.999,45								
301	01	02	64437	#AR EMPREENDIMENTO PER DE PONTE DAS CABRAS - FRACÇÃO "AO" - HABITAÇÃO				RA		82.982,63		4.5	3.341,33	16.156,10	66.826,53			
301	01	02	64438	#AR EMPREENDIMENTO PER DE PONTE DAS CABRAS - FRACÇÃO "AP" - HABITAÇÃO	91	2004/11/22	64.983,18	OU		17.999,45								
301	01	02	64438	#AR EMPREENDIMENTO PER DE PONTE DAS CABRAS - FRACÇÃO "AP" - HABITAÇÃO				RA		82.982,63		4.5	3.331,71	16.348,45	66.634,18			
301	01	02	64439	EMPREENDIMENTO PER DE PONTE DAS CABRAS - FRACÇÃO "AQ" - HABITAÇÃO	91	2004/11/22	65.121,89	OU		18.037,86	83.159,75	1.3	1.039,50	6.236,98	76.922,77			
301	01	02	64440	EMPREENDIMENTO PER DE PONTE DAS CABRAS - FRACÇÃO "AR" - HABITAÇÃO	91	2004/11/22	65.121,89	OU		18.037,86	83.159,75	1.3	1.039,50	6.236,98	76.922,77			
301	01	02	64441	EMPREENDIMENTO PER DE PONTE DAS CABRAS - FRACÇÃO "AS" - HABITAÇÃO	91	2004/11/22	65.121,89	OU		18.037,86	83.159,75	1.3	1.039,50	6.236,98	76.922,77			
301	01	02	64442	EMPREENDIMENTO PER DE PONTE DAS CABRAS - FRACÇÃO "AT" - HABITAÇÃO	91	2004/11/22	65.121,89	OU		18.037,86	83.159,75	1.3	1.039,50	6.236,98	76.922,77			
301	01	02	64443	EMPREENDIMENTO PER DE PONTE DAS CABRAS - FRACÇÃO "AU" - HABITAÇÃO	91	2004/11/22	64.983,18	OU		17.999,45	82.982,63	1.3	1.037,28	6.223,69	76.758,94			
301	01	02	64444	EMPREENDIMENTO PER DE PONTE DAS CABRAS - FRACÇÃO "AV" - HABITAÇÃO	91	2004/11/22	64.983,18	OU		17.999,45	82.982,63	1.3	1.037,28	6.223,69	76.758,94			
301	01	02	64445	EMPREENDIMENTO PER DE PONTE DAS CABRAS - FRACÇÃO "AW" - HABITAÇÃO	91	2004/11/22	65.121,89	OU		18.037,86	83.159,75	1.3	1.039,50	6.236,98	76.922,77			
301	01	02	64446	EMPREENDIMENTO PER DE PONTE DAS CABRAS - FRACÇÃO "AX" - HABITAÇÃO	91	2004/11/22	65.121,89	OU		18.037,86	83.159,75	1.3	1.039,50	6.236,98	76.922,77			
301	01	02	64447	#AR EMPREENDIMENTO PER DE PONTE DAS CABRAS - FRACÇÃO "AY" - HABITAÇÃO	91	2004/11/22	79.027,04	OU		21.889,40								
301	01	02	64447	#AR EMPREENDIMENTO PER DE PONTE DAS CABRAS - FRACÇÃO "AY" - HABITAÇÃO				RA		100.916,44		4.5	4.028,25	20.351,48	80.564,96			
301	01	02	64448	EMPREENDIMENTO PER DE PONTE DAS CABRAS - FRACÇÃO "AZ" - HABITAÇÃO	91	2004/11/22	51.320,76	OU		14.215,14	65.535,90	1.3	819,20	4.915,20	60.620,70			
301	01	02	64449	#AR EMPREENDIMENTO PER DE PONTE DAS CABRAS - FRACÇÃO "BA" - HABITAÇÃO	91	2004/11/22	78.957,69	OU		21.870,19								
301	01	02	64449	#AR EMPREENDIMENTO PER DE PONTE DAS CABRAS - FRACÇÃO "BA" - HABITAÇÃO				RA		100.827,88		4.5	4.024,71	20.333,62	80.494,26			
301	01	02	64450	#AR EMPREENDIMENTO PER DE PONTE DAS CABRAS - FRACÇÃO "BB" - HABITAÇÃO	91	2004/11/22	51.286,09	OU		14.205,54								
301	01	02	64450	#AR EMPREENDIMENTO PER DE PONTE DAS CABRAS - FRACÇÃO "BB" - HABITAÇÃO				RA		65.491,63		4.5	2.629,45	12.902,54	52.589,09			
301	01	02	64451	EMPREENDIMENTO PER DE PONTE DAS CABRAS - FRACÇÃO "BC" - HABITAÇÃO	91	2004/11/22	78.957,69	OU		21.870,19	100.827,88	1.3	1.260,35	7.562,09	93.265,79			
301	01	02	64452	EMPREENDIMENTO PER DE PONTE DAS CABRAS - FRACÇÃO "BD" - HABITAÇÃO	91	2004/11/22	51.112,71	OU		14.157,51	65.270,22	1.3	815,88	4.895,28	60.374,94			
301	01	02	64453	EMPREENDIMENTO PER DE PONTE DAS CABRAS - FRACÇÃO "BE" - LOJA DA JUVENTUDE	91	2004/11/22	37.901,08	OU		10.498,08	48.399,16	1.3	604,99	3.629,93	44.769,23			
301	01	99	64737	PREDIO URBANO COMPOSTO DE CASA DE 2 PAVIMENTOS, QUINTAL E PATIO	91	2004/01/02	130.934,44			130.934,44		1.3	1.574,53	14.419,37	116.515,07			
301	01	99	64742	QUINTA DA CAVERNEIRA (CASA DE 5 PAVIMENTOS E LOGRADOURO) - CENTRO DE ESTUDOS PARA A RURALIDADE	09	2004/01/02	28.899,11	GR		1.436.343,30								
301	01	99	64742	QUINTA DA CAVERNEIRA (CASA DE 5 PAVIMENTOS E LOGRADOURO) - CENTRO DE ESTUDOS PARA A RURALIDADE				OU		20.425,77	1.485.668,18	1.3	18.535,07	77.002,76	1.408.665,42			
Total Geral ou a Transportar .....							6.147.877,11			4.131.177,40	10.279.054,51		192.323,93	1.020.513,89	9.173.010,62			

ENTIDADE		MAPA ANEXO DEMONSTRAÇÕES FINANCEIRAS										Data : 2010/03/30	
C.M.M.		42.2.1.01 - Habitação										Ano : 2009	
Período :		a										Moeda : EUR	
												Página : 5	

IDENTIFICAÇÃO DOS BENS					AQUISIÇÃO		ACTIVO IMOBILIZADO (Valores aquisição ou outro na falta daqueles)	VARIAÇÃO PATRIMONIAL			Valor Patrimonial Atualizado	REINTEGRAÇÕES E AMORTIZAÇÕES				Valor Patrimonial Líquido	ALIENAÇÕES/ABATES/TRANSFER.		
Cl.	Tipo	Bem	Nr.Inv.	Descrição	Tipo	Data		T.	Data	Valor		VU	Taxa	Do Período	Acumulados		T.	Valor	Data
301	01	99	73034	FRACAO AUTONOMA, DESIGNADA PELA LETRA "D", DESTINADA A ESTABELECIMENTO DOS RAMOS COMERCIAL, PRESTAÇÃO DE SERVIÇOS OU AO EXERCICIO PROFISSOES LIBERAIS (INCLUI, AINDA, UM LUGAR DE GARAGEWM SIMPLES ABERTO NA SUB-CAVE, DESIGNADO POR "D-UM")	96	2006/03/06	85.530,00				85.530,00	1.3			3.207,38	82.322,62	08	85.530,00	2009/04/23
301	01	99	73090	CASA DO ALTO - EDIFICIO DE CAVE, R/C E ANDAR	91	2006/01/02	4.344,27				4.344,27	1.5	54,30		1.032,00	3.312,27			
301	01	99	73103	CASA DO GUARDA (CASA TERREA, DEPENDENCIA - IMPLANTADA NA ENTRADA DA CASA DO ALTO)	95	2006/01/02	154.910,08				154.910,08	1.3	1.936,38		15.491,04	139.419,04			
301	01	99	73709	PREDIO URBANO (CASA DE 2 PAVIMENTOS) DESTINADA A AMPLIAÇÃO DA E.B.1 DA Giesta	93	2006/05/29	7.155,46				7.155,46	20.0	1.431,10		5.724,37	1.431,09			
301	01	02	80892	#AR EMPREENDIMENTO PER DA RUA DOS MOUTIDOS - FRACÇÃO "A" (DESTINADA A GARAGEM)	91	2007/01/03	10.702,03	RA			10.702,03	6.3	437,40		4.578,45	6.123,58			
301	01	02	80893	#AR EMPREENDIMENTO PER DA RUA DOS MOUTIDOS - FRACÇÃO "B" (DESTINADA A GARAGEM)	91	2007/01/03	10.702,03	RA			10.702,03	6.3	437,40		4.578,45	6.123,58			
301	01	02	80894	#AR EMPREENDIMENTO PER DA RUA DOS MOUTIDOS - FRACÇÃO "C" (DESTINADA A GARAGEM)	91	2007/01/03	11.086,99	RA			11.086,99	6.3	453,13		4.743,13	6.343,86			
301	01	02	80895	#AR EMPREENDIMENTO PER DA RUA DOS MOUTIDOS - FRACÇÃO "D" (DESTINADA A GARAGEM)	91	2007/01/03	10.702,03	RA			10.702,03	6.3	437,40		4.578,45	6.123,58			
301	01	02	80896	#AR EMPREENDIMENTO PER DA RUA DOS MOUTIDOS - FRACÇÃO "E" (DESTINADA A GARAGEM)	91	2007/01/03	10.702,03	RA			10.702,03	6.3	437,40		4.578,45	6.123,58			
301	01	02	80897	#AR EMPREENDIMENTO PER DA RUA DOS MOUTIDOS - FRACÇÃO "F" (DESTINADA A GARAGEM)	91	2007/01/03	10.702,03	RA			10.702,03	4.0	291,60		4.286,85	6.415,18			
301	01	02	80898	EMPREENDIMENTO PER DA RUA DOS MOUTIDOS - FRACÇÃO "G" (DESTINADA A GARAGEM)	91	2007/01/03	10.702,03	RA			10.702,03	1.4	133,78		1.471,55	9.230,48			
301	01	02	80899	#AR EMPREENDIMENTO PER DA RUA DOS MOUTIDOS - FRACÇÃO "H" (DESTINADA A GARAGEM)	91	2007/01/03	11.086,99	RA			11.086,99	6.3	453,13		4.743,13	6.343,86			
301	01	02	80900	#AR EMPREENDIMENTO PER DA RUA DOS MOUTIDOS - FRACÇÃO "I" (DESTINADA A GARAGEM)	91	2007/01/03	10.702,03	RA			10.702,03	6.3	439,16		4.553,80	6.148,23			
301	01	02	80901	#AR EMPREENDIMENTO PER DA RUA DOS MOUTIDOS - FRACÇÃO "J" (DESTINADA A GARAGEM)	91	2007/01/03	10.702,03	RA			10.702,03	6.3	439,16		4.553,80	6.148,23			
301	01	02	80902	#AR EMPREENDIMENTO PER DA RUA DOS MOUTIDOS - FRACÇÃO "K" (DESTINADA A GARAGEM)	91	2007/01/03	11.086,99	RA			11.086,99	5.9	438,40		4.511,03	6.575,96			
301	01	02	80903	#AR EMPREENDIMENTO PER DA RUA DOS MOUTIDOS - FRACÇÃO "L" (DESTINADA A GARAGEM)	91	2007/01/03	10.317,06	RA			10.317,06	5.9	414,20		4.104,06	6.213,00			
301	01	02	80904	#AR EMPREENDIMENTO PER DA RUA DOS MOUTIDOS - FRACÇÃO "M" (DESTINADA A GARAGEM)	91	2007/01/03	10.317,06	RA			10.317,06	6.3	421,66		4.413,77	5.903,29			
301	01	02	80906	#AR EMPREENDIMENTO PER DA RUA DOS MOUTIDOS - FRACÇÃO "N" (DESTINADA A ARRUMOS)	91	2007/01/03	5.928,46	RA			5.928,46	6.3	243,27		2.522,61	3.405,85			
301	01	02	80907	EMPREENDIMENTO PER DA RUA DOS MOUTIDOS - FRACÇÃO "O" (DESTINADA A ARRUMOS)	91	2007/01/03	10.163,08	RA			10.163,08	1.4	127,04		1.397,43	8.765,65			
Total Geral ou a Transportar .....							6.555.419,79			4.131.177,40	10.686.597,19			201.349,84	1.105.583,64	9.495.483,55		85.530,00	

ENTIDADE		MAPA ANEXO DEMONSTRAÇÕES FINANCEIRAS										Data : 2010/03/30	
C.M.M.		42.2.1.01 - Habitação										Ano : 2009	
Período :		a										Moeda : EUR	
												Página : 6	

IDENTIFICAÇÃO DOS BENS					AQUISIÇÃO		ATIVO IMOBILIZADO (Valores aquisição ou outro na falta daqueles)	VARIAÇÃO PATRIMONIAL		Valor Patrimonial Atualizado	REINTEGRAÇÕES E AMORTIZAÇÕES				Valor Patrimonial Líquido	ALIENAÇÕES/ABATES/TRANSFER.		
Cl.	Tipo	Bem	Nr.Inv.	Descrição	Tipo	Data		T.	Data		Valor	VU	Taxa	Do Período		Acumulados	T.	Valor
301	01	02	80908	#AR EMPREENDIMENTO PER DA RUA DOS MOUTIDOS - FRACÇÃO "P" (DESTINADA A ARRUMOS)	91	2007/01/03	10.163,08	RA		10.163,08		6.3	415,37	4.347,88	5.815,20			
301	01	02	80909	EMPREENDIMENTO PER DA RUA DOS MOUTIDOS - FRACÇÃO "Q" (DESTINADA A ARRUMOS)	91	2007/01/03	10.163,08	RA		10.163,08		1.4	127,04	1.397,43	8.765,65			
301	01	02	80910	EMPREENDIMENTO PER DA RUA DOS MOUTIDOS - FRACÇÃO "R" (DESTINADA A ARRUMOS)	91	2007/01/03	9.239,16	RA		9.239,16		1.4	115,49	1.270,39	7.968,77			
301	01	02	80911	#AR EMPREENDIMENTO PER DA RUA DOS MOUTIDOS - FRACÇÃO "S" (DESTINADA A ARRUMOS)	91	2007/01/03	9.239,16	RA		9.239,16		5.9	365,33	3.759,18	5.479,98			
301	01	02	80912	EMPREENDIMENTO PER DA RUA DOS MOUTIDOS - FRACÇÃO "T" (DESTINADA A ARRUMOS)	91	2007/01/03	9.239,16	RA		9.239,16		1.4	115,49	1.270,39	7.968,77			
301	01	02	80913	#AR EMPREENDIMENTO PER DA RUA DOS MOUTIDOS - FRACÇÃO "U" (DESTINADA A ARRUMOS)	91	2007/01/03	9.239,16	RA		9.239,16		6.3	377,61	3.952,61	5.286,55			
301	01	02	80914	EMPREENDIMENTO PER DA RUA DOS MOUTIDOS - FRACÇÃO "V" (DESTINADA A ARRUMOS)	91	2007/01/03	9.239,16	RA		9.239,16		1.4	115,49	1.270,39	7.968,77			
301	01	02	80915	#AR EMPREENDIMENTO PER DA RUA DOS MOUTIDOS - FRACÇÃO "X" (DESTINADA A ARRUMOS)	91	2007/01/03	9.239,16	RA		9.239,16		6.3	377,61	3.952,61	5.286,55			
301	01	02	80916	EMPREENDIMENTO PER DA RUA DOS MOUTIDOS - FRACÇÃO "Z" (DESTINADA A ARRUMOS)	91	2007/01/03	9.239,16	RA		9.239,16		1.4	115,49	1.270,39	7.968,77			
301	01	02	80917	#AR EMPREENDIMENTO PER DA RUA DOS MOUTIDOS - FRACÇÃO "AA" (DESTINADA A ARRUMOS)	91	2007/01/03	9.239,16	RA		9.239,16		6.3	377,61	3.952,61	5.286,55			
301	01	02	80918	#AR EMPREENDIMENTO PER DA RUA DOS MOUTIDOS - FRACÇÃO "AB" (DESTINADA A ARRUMOS)	91	2007/01/03	9.239,16	RA		9.239,16		6.3	377,61	3.952,61	5.286,55			
301	01	02	80919	#AR EMPREENDIMENTO PER DA RUA DOS MOUTIDOS - FRACÇÃO "AC" (DESTINADA A ARRUMOS)	91	2007/01/03	9.239,16	RA		9.239,16		6.3	377,61	3.952,61	5.286,55			
301	01	02	80920	#AR EMPREENDIMENTO PER DA RUA DOS MOUTIDOS - FRACÇÃO "AD" (DESTINADA A ARRUMOS)	91	2007/01/03	9.239,16	RA		9.239,16		6.3	377,61	3.952,61	5.286,55			
301	01	02	80921	#AR EMPREENDIMENTO PER DA RUA DOS MOUTIDOS - FRACÇÃO "AE" (DESTINADA A ARRUMOS)	91	2007/01/03	9.239,16	RA		9.239,16		6.3	377,61	3.952,61	5.286,55			
301	01	02	80922	#AR EMPREENDIMENTO PER DA RUA DOS MOUTIDOS - FRACÇÃO "AF" (DESTINADA A HABITAÇÃO - T3)	91	2007/01/03	72.642,92	RA		72.642,92		6.3	2.968,96	31.077,42	41.565,50			
301	01	02	80923	#AR EMPREENDIMENTO PER DA RUA DOS MOUTIDOS - FRACÇÃO "AG" (DESTINADA A HABITAÇÃO - T2)	91	2007/01/03	62.325,85	RA		62.325,85		6.3	2.547,30	26.663,67	35.662,18			
301	01	02	80924	#AR EMPREENDIMENTO PER DA RUA DOS MOUTIDOS - FRACÇÃO "AH" (DESTINADA A HABITAÇÃO - T3)	91	2007/01/03	75.453,17	RA		75.453,17		6.3	3.083,82	32.279,68	43.173,49			
301	01	02	80925	#AR EMPREENDIMENTO PER DA RUA DOS MOUTIDOS - FRACÇÃO "AI" (DESTINADA A HABITAÇÃO - T2)	91	2007/01/03	65.097,60	RA		65.097,60		6.3	2.660,58	27.849,44	37.248,16			
301	01	02	80926	#AR EMPREENDIMENTO PER DA RUA DOS MOUTIDOS - FRACÇÃO "AJ" (DESTINADA A HABITAÇÃO - T3)	91	2007/01/03	75.453,17	RA		75.453,17		6.3	3.083,82	32.279,68	43.173,49			
301	01	02	80927	#AR EMPREENDIMENTO PER DA RUA DOS MOUTIDOS - FRACÇÃO "AK" (DESTINADA A HABITAÇÃO - T2)	91	2007/01/03	65.097,60	RA		65.097,60		6.3	2.660,58	27.849,44	37.248,16			
Total Geral ou a Transportar .....							7.102.686,18		4.131.177,40	11.233.863,58			222.367,87	1.325.837,29	9.822.496,29	85.530,00		

ENTIDADE		MAPA ANEXO DEMONSTRAÇÕES FINANCEIRAS										Data : 2010/03/30 Ano : 2009 Moeda : EUR Página : 7					
C.M.M.		42.2.1.01 - Habitação															
Período :		a															

IDENTIFICAÇÃO DOS BENS					AQUISIÇÃO		ATIVO IMOBILIZADO (Valores aquisição ou outro na falta daqueles)	VARIAÇÃO PATRIMONIAL		Valor Patrimonial Atualizado	REINTEGRAÇÕES E AMORTIZAÇÕES				Valor Patrimonial Líquido	ALIENAÇÕES/ABATES/TRANSFER.		
Cl.	Tipo	Bem	Nr.Inv.	Descrição	Tipo	Data		T.	Data		Valor	VU	Taxa	Do Período		Acumulados	T.	Valor
301	01	02	80928	#AR EMPREENDIMENTO PER DA RUA DOS MOUTIDOS - FRACÇÃO "AL" (DESTINADA A HABITAÇÃO - T1)	91	2007/01/03	48.736,58	RA		48.736,58	5.9	1.927,13	19.829,71	28.906,87				
301	01	02	80929	#AR EMPREENDIMENTO PER DA RUA DOS MOUTIDOS - FRACÇÃO "AM" (DESTINADA A HABITAÇÃO - T3)	91	2007/01/03	72.642,92	RA		72.642,92	6.3	2.980,91	30.910,12	41.732,80				
301	01	02	80930	EMPREENDIMENTO PER DA RUA DOS MOUTIDOS - FRACÇAO "AN" (DESTINADA A HABITAÇÃO - T1)	91	2007/01/03	50.738,40	RA		50.738,40	1.4	634,23	6.976,53	43.761,87				
301	01	02	80931	EMPREENDIMENTO PER DA RUA DOS MOUTIDOS - FRACÇAO "AO" (DESTINADA A HABITAÇÃO - T3)	91	2007/01/03	75.453,17	RA		75.453,17	1.4	943,16	10.374,79	65.078,38				
301	01	02	80932	#AR EMPREENDIMENTO PER DA RUA DOS MOUTIDOS - FRACÇÃO "AP" (DESTINADA A HABITAÇÃO - T1)	91	2007/01/03	50.738,40	RA		50.738,40	6.3	2.082,06	21.589,59	29.148,81				
301	01	02	80933	#AR EMPREENDIMENTO PER DA RUA DOS MOUTIDOS - FRACÇÃO "AQ" (DESTINADA A HABITAÇÃO - T3)	91	2007/01/03	75.453,17	RA		75.453,17	6.3	3.083,82	32.279,68	43.173,49				
301	01	02	80934	#AR EMPREENDIMENTO PER DA RUA DOS MOUTIDOS - FRACÇÃO "AR" (DESTINADA A HABITAÇÃO - T5)	91	2007/01/03	103.324,63	RA		103.324,63	5.9	4.148,18	41.101,94	62.222,69				
301	01	02	80935	EMPREENDIMENTO PER DA RUA DOS MOUTIDOS - FRACÇAO "AS" (DESTINADA A HABITAÇÃO - T5)	91	2007/01/03	103.324,63	RA		103.324,63	1.4	1.291,56	14.207,14	89.117,49				
301	01	02	80936	EMPREENDIMENTO PER DA RUA DOS MOUTIDOS - FRACÇAO "AT" (DESTINADA A HABITAÇÃO - T5)	91	2007/01/03	108.714,14	RA		108.714,14	1.4	1.358,93	14.948,20	93.765,94				
301	01	02	80937	#AR EMPREENDIMENTO PER DA RUA DOS MOUTIDOS - FRACÇÃO "AU" (DESTINADA A HABITAÇÃO - T4)	91	2007/01/03	96.972,72	RA		96.972,72	6.3	3.963,34	41.485,97	55.486,75				
301	01	02	81031	#AR EMPREENDIMENTO PER DA RUA DAS CARDOSAS - FRACÇÃO "A" (DESTINADA A GARAGEM)	91	2007/01/03	12.508,06	RA		12.508,06	5.6	500,32	4.502,88	8.005,18				
301	01	02	81032	#AR EMPREENDIMENTO PER DA RUA DAS CARDOSAS - FRACÇÃO "B" (DESTINADA A GARAGEM)	91	2007/01/03	12.508,06	RA		12.508,06	5.3	494,07	4.108,91	8.399,15				
301	01	02	81033	#AR EMPREENDIMENTO PER DA RUA DAS CARDOSAS - FRACÇÃO "C" (DESTINADA A GARAGEM)	91	2007/01/03	12.508,06	RA		12.508,06	5.6	500,32	4.502,88	8.005,18				
301	01	02	81034	#AR EMPREENDIMENTO PER DA RUA DAS CARDOSAS - FRACÇÃO "D" (DESTINADA A GARAGEM)	91	2007/01/03	12.508,06	RA		12.508,06	5.3	494,07	4.108,91	8.399,15				
301	01	02	81035	EMPREENDIMENTO PER DA RUA DAS CARDOSAS - FRACÇÃO "E" (DESTINADA A ARRUMOS)	91	2007/01/03	3.924,10	RA		3.924,10	1.4	49,05	441,45	3.482,65				
301	01	02	81036	#AR EMPREENDIMENTO PER DA RUA DAS CARDOSAS - FRACÇÃO "F" (DESTINADA A ARRUMOS)	91	2007/01/03	7.602,94	RA		7.602,94	5.6	304,12	2.737,08	4.865,86				
301	01	02	81037	#AR EMPREENDIMENTO PER DA RUA DAS CARDOSAS - FRACÇÃO "G" (DESTINADA A ARRUMOS)	91	2007/01/03	4.659,87	RA		4.659,87	5.3	184,07	1.530,75	3.129,12				
301	01	02	81038	#AR EMPREENDIMENTO PER DA RUA DAS CARDOSAS - FRACÇÃO "H" (DESTINADA A ARRUMOS)	91	2007/01/03	4.659,87	RA		4.659,87	5.3	184,07	1.530,75	3.129,12				
301	01	02	81039	#AR EMPREENDIMENTO PER DA RUA DAS CARDOSAS - FRACÇÃO "I" (DESTINADA A ARRUMOS)	91	2007/01/03	4.659,87	RA		4.659,87	5.3	184,07	1.530,75	3.129,12				
Total Geral ou a Transportar .....							7.964.323,83		4.131.177,40	12.095.501,23		247.675,35	1.584.535,32	10.425.435,91		85.530,00		



ENTIDADE		MAPA ANEXO DEMONSTRAÇÕES FINANCEIRAS										Data : 2010/03/30 Ano : 2009 Moeda : EUR Página : 8	
C.M.M.		42.2.1.01 - Habitação											
Período :		a											

IDENTIFICAÇÃO DOS BENS					AQUISIÇÃO		ACTIVO IMOBILIZADO (Valores aquisição ou outro na falta daqueles)	VARIAÇÃO PATRIMONIAL		Valor Patrimonial Atualizado	REINTEGRAÇÕES E AMORTIZAÇÕES				Valor Patrimonial Líquido	ALIENAÇÕES/ABATES/TRANSFER.		
Cl.	Tipo	Bem	Nr.Inv.	Descrição	Tipo	Data		T.	Data		Valor	VU	Taxa	Do Período		Acumulados	T.	Valor
301	01	02	81040	#AR EMPREENDIMENTO PER DA RUA DAS CARDOSAS - FRACÇÃO "J" (DESTINADA A ARRUMOS)	91	2007/01/03	5.640,89	RA		5.640,89	5.6	225,63	2.030,74	3.610,15				
301	01	02	81042	EMPREENDIMENTO PER DA RUA DAS CARDOSAS - FRACÇÃO "L" (DESTINADA A HAB. T1)	91	2007/01/03	45.862,88	RA		45.862,88	1.4	573,29	5.159,61	40.703,27				
301	01	02	81043	#AR EMPREENDIMENTO PER DA RUA DAS CARDOSAS - FRACÇÃO "M" (DESTINADA A HAB. T1)	91	2007/01/03	45.862,88	RA		45.862,88	5.3	1.811,59	15.065,94	30.796,94				
301	01	02	81044	#AR EMPREENDIMENTO PER DA RUA DAS CARDOSAS - FRACÇÃO "N" (DESTINADA A HAB. T1)	91	2007/01/03	48.560,70	RA		48.560,70	5.6	1.942,43	17.481,87	31.078,83				
301	01	02	81045	#AR EMPREENDIMENTO PER DA RUA DAS CARDOSAS - FRACÇÃO "O" (DESTINADA A HAB. T1)	91	2007/01/03	48.560,70	RA		48.560,70	5.3	1.918,15	15.952,21	32.608,49				
301	01	02	81046	#AR EMPREENDIMENTO PER DA RUA DAS CARDOSAS - FRACÇÃO "P" (DESTINADA A HAB. T1)	91	2007/01/03	48.560,70	RA		48.560,70	5.6	1.942,43	17.481,87	31.078,83				
301	01	02	81047	#AR EMPREENDIMENTO PER DA RUA DAS CARDOSAS - FRACÇÃO "Q" (DESTINADA A HAB. T1)	91	2007/01/03	48.560,70	RA		48.560,70	5.0	1.893,87	14.471,11	34.089,59				
301	01	02	81048	#AR EMPREENDIMENTO PER DA RUA DAS CARDOSAS - FRACÇÃO "R" (DESTINADA A ARRUMOS)	91	2007/01/03	6.867,17	RA		6.867,17	5.0	267,82	2.046,42	4.820,75				
301	01	02	81049	EMPREENDIMENTO PER DA RUA DAS CARDOSAS - FRACÇÃO "S" (DESTINADA A ARRUMOS)	91	2007/01/03	5.640,89	RA		5.640,89	1.4	70,51	634,59	5.006,30				
301	01	02	81050	#AR EMPREENDIMENTO PER DA RUA DAS CARDOSAS - FRACÇÃO "T" (DESTINADA A GARAGEM)	91	2007/01/03	10.546,01	RA		10.546,01	5.6	421,84	3.796,56	6.749,45				
301	01	02	81051	#AR EMPREENDIMENTO PER DA RUA DAS CARDOSAS - FRACÇÃO "U" (DESTINADA A GARAGEM)	91	2007/01/03	10.546,01	RA		10.546,01	5.6	421,84	3.796,56	6.749,45				
301	01	02	81052	#AR EMPREENDIMENTO PER DA RUA DAS CARDOSAS - FRACÇÃO "V" (DESTINADA A GARAGEM)	91	2007/01/03	11.281,78	RA		11.281,78	4.5	423,07	2.820,45	8.461,33				
301	01	02	81053	#AR EMPREENDIMENTO PER DA RUA DAS CARDOSAS - FRACÇÃO "X" (DESTINADA A GARAGEM)	91	2007/01/03	11.036,52	RA		11.036,52	5.6	441,46	3.973,14	7.063,38				
301	01	02	81054	#AR EMPREENDIMENTO PER DA RUA DAS CARDOSAS - FRACÇÃO "Z" (DESTINADA A GARAGEM)	91	2007/01/03	11.036,52	RA		11.036,52	5.6	441,46	3.973,14	7.063,38				
301	01	02	81055	#AR EMPREENDIMENTO PER DA RUA DAS CARDOSAS - FRACÇÃO "AA" (DESTINADA A GARAGEM)	91	2007/01/03	11.036,52	RA		11.036,52	5.6	441,46	3.973,14	7.063,38				
301	01	02	81056	#AR EMPREENDIMENTO PER DA RUA DAS CARDOSAS - FRACÇÃO "AB" (DESTINADA A GARAGEM)	91	2007/01/03	11.036,52	RA		11.036,52	5.6	441,46	3.973,14	7.063,38				
301	01	02	81057	#AR EMPREENDIMENTO PER DA RUA DAS CARDOSAS - FRACÇÃO "AC" (DESTINADA A GARAGEM)	91	2007/01/03	11.281,78	RA		11.281,78	5.6	451,27	4.061,43	7.220,35				
301	01	02	81058	#AR EMPREENDIMENTO PER DA RUA DAS CARDOSAS - FRACÇÃO "AD" (DESTINADA A GARAGEM)	91	2007/01/03	11.036,52	RA		11.036,52	5.6	441,46	3.973,14	7.063,38				
301	01	02	81059	#AR EMPREENDIMENTO PER DA RUA DAS CARDOSAS - FRACÇÃO "AE" (DESTINADA A GARAGEM)	91	2007/01/03	11.036,52	RA		11.036,52	5.6	441,46	3.973,14	7.063,38				
Total Geral ou a Transportar .....							8.378.316,04		4.131.177,40	12.509.493,44		262.687,85	1.713.173,52	10.710.789,92		85.530,00		

ENTIDADE		MAPA ANEXO DEMONSTRAÇÕES FINANCEIRAS										Data : 2010/03/30	
C.M.M.		42.2.1.01 - Habitação										Ano : 2009	
Período :		a										Moeda : EUR	
												Página : 9	

I D E N T I F I C A Ç Ã O   D O S   B E N S					A Q U I S I Ç Ã O		ACTIVO IMOBILIZADO (Valores aquisição ou outro na falta daqueles)	V A R I A Ç Ã O P A T R I M O N I A L			Valor Patrimonial Atualizado	R E I N T E G R A Ç Õ E S   E   A M O R T I Z A Ç Õ E S				Valor Patrimonial Líquido	A L I E N A Ç Õ E S / A B A T E S / T R A N S F E R .		
Cl.	Tipo	Bem	Nr.Inv.	Descrição	Tipo	Data		T.	Data	Valor		VU	Taxa	Do Período	Acumulados		T.	Valor	Data
301	01	02	81060	#AR EMPREENDIMENTO PER DA RUA DAS CARDOSAS - FRACÇÃO "AF" (DESTINADA A GARAGEM)	91	2007/01/03	11.036,52	RA		11.036,52	5.6	441,46	3.973,14	7.063,38					
301	01	02	81061	#AR EMPREENDIMENTO PER DA RUA DAS CARDOSAS - FRACÇÃO "AG" (DESTINADA A GARAGEM)	91	2007/01/03	11.036,52	RA		11.036,52	5.6	441,46	3.973,14	7.063,38					
301	01	02	81062	#AR EMPREENDIMENTO PER DA RUA DAS CARDOSAS - FRACÇÃO "AH" (DESTINADA A GARAGEM)	91	2007/01/03	11.281,78	RA		11.281,78	5.6	451,27	4.061,43	7.220,35					
301	01	02	81063	#AR EMPREENDIMENTO PER DA RUA DAS CARDOSAS - FRACÇÃO "AI" (DESTINADA A GARAGEM)	91	2007/01/03	11.036,52	RA		11.036,52	5.6	441,46	3.973,14	7.063,38					
301	01	02	81064	#AR EMPREENDIMENTO PER DA RUA DAS CARDOSAS - FRACÇÃO "AJ" (DESTINADA A GARAGEM)	91	2007/01/03	11.036,52	RA		11.036,52	5.6	441,46	3.973,14	7.063,38					
301	01	02	81065	#AR EMPREENDIMENTO PER DA RUA DAS CARDOSAS - FRACÇÃO "AK" (DESTINADA A GARAGEM)	91	2007/01/03	11.036,52	RA		11.036,52	5.3	435,94	3.625,48	7.411,04					
301	01	02	81066	#AR EMPREENDIMENTO PER DA RUA DAS CARDOSAS - FRACÇÃO "AL" (DESTINADA A GARAGEM)	91	2007/01/03	11.036,52	RA		11.036,52	5.6	441,46	3.973,14	7.063,38					
301	01	02	81067	#AR EMPREENDIMENTO PER DA RUA DAS CARDOSAS - FRACÇÃO "AM" (DESTINADA A GARAGEM)	91	2007/01/03	11.281,78	RA		11.281,78	5.6	451,27	4.061,43	7.220,35					
301	01	02	81068	EMPREENDIMENTO PER DA RUA DAS CARDOSAS - FRACÇÃO "AN" (DESTINADA A GARAGEM)	91	2007/01/03	11.036,52	RA		11.036,52	1.4	137,96	1.241,64	9.794,88					
301	01	02	81069	EMPREENDIMENTO PER DA RUA DAS CARDOSAS - FRACÇÃO "AO" (DESTINADA A GARAGEM)	91	2007/01/03	11.036,52	RA		11.036,52	1.4	137,96	1.241,64	9.794,88					
301	01	02	81070	EMPREENDIMENTO PER DA RUA DAS CARDOSAS - FRACÇÃO "AP" (DESTINADA A ARRUMOS)	91	2007/01/03	9.564,99	RA		9.564,99	1.4	119,56	1.076,04	8.488,95					
301	01	02	81071	#AR EMPREENDIMENTO PER DA RUA DAS CARDOSAS - FRACÇÃO "AQ" (DESTINADA A ARRUMOS)	91	2007/01/03	9.564,99	RA		9.564,99	5.6	382,60	3.443,40	6.121,59					
301	01	02	81072	#AR EMPREENDIMENTO PER DA RUA DAS CARDOSAS - FRACÇÃO "AR" (DESTINADA A ARRUMOS)	91	2007/01/03	9.810,24	RA		9.810,24	4.5	367,88	2.452,55	7.357,69					
301	01	02	81073	#AR EMPREENDIMENTO PER DA RUA DAS CARDOSAS - FRACÇÃO "AS" (DESTINADA A ARRUMOS)	91	2007/01/03	8.583,96	RA		8.583,96	5.6	343,36	3.090,24	5.493,72					
301	01	02	81074	#AR EMPREENDIMENTO PER DA RUA DAS CARDOSAS - FRACÇÃO "AT" (DESTINADA A ARRUMOS)	91	2007/01/03	8.583,96	RA		8.583,96	5.6	343,36	3.090,24	5.493,72					
301	01	02	81075	#AR EMPREENDIMENTO PER DA RUA DAS CARDOSAS - FRACÇÃO "AU" (DESTINADA A ARRUMOS)	91	2007/01/03	8.583,96	RA		8.583,96	5.6	343,36	3.090,24	5.493,72					
301	01	02	81076	#AR EMPREENDIMENTO PER DA RUA DAS CARDOSAS - FRACÇÃO "AV" (DESTINADA A ARRUMOS)	91	2007/01/03	8.583,96	RA		8.583,96	5.6	343,36	3.090,24	5.493,72					
301	01	02	81077	#AR EMPREENDIMENTO PER DA RUA DAS CARDOSAS - FRACÇÃO "AX" (DESTINADA A ARRUMOS)	91	2007/01/03	8.583,96	RA		8.583,96	5.6	343,36	3.090,24	5.493,72					
301	01	02	81078	#AR EMPREENDIMENTO PER DA RUA DAS CARDOSAS - FRACÇÃO "AZ" (DESTINADA A ARRUMOS)	91	2007/01/03	8.583,96	RA		8.583,96	5.6	343,36	3.090,24	5.493,72					
Total Geral ou a Transportar .....							8.569.615,74			4.131.177,40	12.700.793,14		269.439,75	1.772.784,27	10.842.478,87		85.530,00		

ENTIDADE		MAPA ANEXO DEMONSTRAÇÕES FINANCEIRAS										Data : 2010/03/30 Ano : 2009 Moeda : EUR Página : 10	
C.M.M.		42.2.1.01 - Habitação											
Período :		a											

IDENTIFICAÇÃO DOS BENS					AQUISIÇÃO		ATIVO IMOBILIZADO (Valores aquisição ou outro na falta daqueles)	VARIAÇÃO PATRIMONIAL		Valor Patrimonial Atualizado	REINTEGRAÇÕES E AMORTIZAÇÕES				Valor Patrimonial Líquido	ALIENAÇÕES/ABATES/TRANSFER.		
Cl.	Tipo	Bem	Nr.Inv.	Descrição	Tipo	Data		T.	Data		Valor	VU	Taxa	Do Período		Acumulados	T.	Valor
301	01	02	81079	#AR EMPREENDIMENTO PER DA RUA DAS CARDOSAS - FRACÇÃO "BA" (DESTINADA A ARRUMOS)	91	2007/01/03	8.583,96	RA		8.583,96	5.6	343,36	3.090,24	5.493,72				
301	01	02	81080	#AR EMPREENDIMENTO PER DA RUA DAS CARDOSAS - FRACÇÃO "BB" (DESTINADA A ARRUMOS)	91	2007/01/03	8.583,96	RA		8.583,96	5.3	339,07	2.819,86	5.764,10				
301	01	02	81081	#AR EMPREENDIMENTO PER DA RUA DAS CARDOSAS - FRACÇÃO "BC" (DESTINADA A ARRUMOS)	91	2007/01/03	8.583,96	RA		8.583,96	5.6	343,36	3.090,24	5.493,72				
301	01	02	81082	#AR EMPREENDIMENTO PER DA RUA DAS CARDOSAS - FRACÇÃO "BD" (DESTINADA A ARRUMOS)	91	2007/01/03	8.583,96	RA		8.583,96	5.6	343,36	3.090,24	5.493,72				
301	01	02	81083	#AR EMPREENDIMENTO PER DA RUA DAS CARDOSAS - FRACÇÃO "BE" (DESTINADA A ARRUMOS)	91	2007/01/03	8.583,96	RA		8.583,96	5.6	343,36	3.090,24	5.493,72				
301	01	02	81084	#AR EMPREENDIMENTO PER DA RUA DAS CARDOSAS - FRACÇÃO "BF" (DESTINADA A ARRUMOS)	91	2007/01/03	8.583,96	RA		8.583,96	5.6	343,36	3.090,24	5.493,72				
301	01	02	81085	#AR EMPREENDIMENTO PER DA RUA DAS CARDOSAS - FRACÇÃO "BG" (DESTINADA A ARRUMOS)	91	2007/01/03	8.583,96	RA		8.583,96	5.6	343,36	3.090,24	5.493,72				
301	01	02	81086	#AR EMPREENDIMENTO PER DA RUA DAS CARDOSAS - FRACÇÃO "BH" (DESTINADA A ARRUMOS)	91	2007/01/03	8.583,96	RA		8.583,96	5.3	339,07	2.819,86	5.764,10				
301	01	02	81087	#AR EMPREENDIMENTO PER DA RUA DAS CARDOSAS - FRACÇÃO "BI" (DESTINADA A ARRUMOS)	91	2007/01/03	8.583,96	RA		8.583,96	5.6	343,36	3.090,24	5.493,72				
301	01	02	81088	#AR EMPREENDIMENTO PER DA RUA DAS CARDOSAS - FRACÇÃO "BJ" (DESTINADA A ARRUMOS)	91	2007/01/03	8.583,96	RA		8.583,96	5.6	343,36	3.090,24	5.493,72				
301	01	02	81089	#AR EMPREENDIMENTO PER DA RUA DAS CARDOSAS - FRACÇÃO "BK" (DESTINADA A ARRUMOS)	91	2007/01/03	9.810,24	RA		9.810,24	5.3	387,51	3.222,65	6.587,59				
301	01	02	81090	#AR EMPREENDIMENTO PER DA RUA DAS CARDOSAS - FRACÇÃO "BL" (DESTINADA A ARRUMOS)	91	2007/01/03	9.564,99	RA		9.564,99	5.6	382,60	3.443,40	6.121,59				
301	01	02	81091	#AR EMPREENDIMENTO PER DA RUA DAS CARDOSAS - FRACÇÃO "BM" (DESTINADA A ARRUMOS)	91	2007/01/03	10.546,01	RA		10.546,01	5.6	421,84	3.796,56	6.749,45				
301	01	02	81092	#AR EMPREENDIMENTO PER DA RUA DAS CARDOSAS - FRACÇÃO "BN" (DESTINADA A HAB. T2)	91	2007/01/03	56.163,64	RA		56.163,64	5.6	2.246,54	20.218,93	35.944,71				
301	01	02	81093	EMPREENDIMENTO PER DA RUA DAS CARDOSAS - FRACÇÃO "BO" (DESTINADA A HAB. T4)	91	2007/01/03	86.084,88	RA		86.084,88	1.4	1.076,06	9.684,54	76.400,34				
301	01	02	81094	#AR EMPREENDIMENTO PER DA RUA DAS CARDOSAS - FRACÇÃO "BP" (DESTINADA A HAB. T2)	91	2007/01/03	58.616,20	RA		58.616,20	5.6	2.344,65	21.101,85	37.514,35				
301	01	02	81095	#AR EMPREENDIMENTO PER DA RUA DAS CARDOSAS - FRACÇÃO "BQ" (DESTINADA A HAB. T4)	91	2007/01/03	88.537,44	RA		88.537,44	4.5	3.320,15	22.134,35	66.403,09				
301	01	02	81096	#AR EMPREENDIMENTO PER DA RUA DAS CARDOSAS - FRACÇÃO "BR" (DESTINADA A HAB. T2)	91	2007/01/03	58.616,20	RA		58.616,20	5.6	2.344,65	21.101,85	37.514,35				
301	01	02	81097	#AR EMPREENDIMENTO PER DA RUA DAS CARDOSAS - FRACÇÃO "BS" (DESTINADA A HAB. T4)	91	2007/01/03	88.537,44	RA		88.537,44	5.6	3.541,50	31.873,50	56.663,94				
Total Geral ou a Transportar .....							9.121.932,38		4.131.177,40	13.253.109,78		288.930,27	1.939.723,54	11.227.856,24		85.530,00		

ENTIDADE		MAPA ANEXO DEMONSTRAÇÕES FINANCEIRAS										Data : 2010/03/30 Ano : 2009 Moeda : EUR Página : 11	
C.M.M.		42.2.1.01 - Habitação											
Período :		a											

IDENTIFICAÇÃO DOS BENS					AQUISIÇÃO		ATIVO IMOBILIZADO (Valores aquisição ou outro na falta daqueles)	VARIAÇÃO PATRIMONIAL			Valor Patrimonial Atualizado	REINTEGRAÇÕES E AMORTIZAÇÕES				Valor Patrimonial Líquido	ALIENAÇÕES/ABATES/TRANSFER.		
Cl.	Tipo	Bem	Nr.Inv.	Descrição	Tipo	Data		T.	Data	Valor		VU	Taxa	Do Período	Acumulados		T.	Valor	Data
301	01	02	81098	#AR EMPREENDIMENTO PER DA RUA DAS CARDOSAS - FRACÇÃO "BT" (DESTINADA A HAB. T3)	91	2007/01/03	63.521,32	RA			63.521,32	5.6		2.540,85	22.867,65	40.653,67			
301	01	02	81099	#AR EMPREENDIMENTO PER DA RUA DAS CARDOSAS - FRACÇÃO "BU" (DESTINADA A HAB. T2)	91	2007/01/03	56.163,64	RA			56.163,64	5.6		2.246,54	20.218,93	35.944,71			
301	01	02	81100	#AR EMPREENDIMENTO PER DA RUA DAS CARDOSAS - FRACÇÃO "BV" (DESTINADA A HAB. T3 )	91	2007/01/03	66.219,14	RA			66.219,14	5.6		2.648,76	23.838,91	42.380,23			
301	01	02	81101	#AR EMPREENDIMENTO PER DA RUA DAS CARDOSAS - FRACÇÃO "BX" (DESTINADA A HAB. T2)	91	2007/01/03	58.616,20	RA			58.616,20	5.6		2.344,65	21.101,85	37.514,35			
301	01	02	81102	#AR EMPREENDIMENTO PER DA RUA DAS CARDOSAS - FRACÇÃO "BZ" (DESTINADA A HAB. T3)	91	2007/01/03	66.219,14	RA			66.219,14	5.6		2.648,76	23.838,91	42.380,23			
301	01	02	81103	#AR EMPREENDIMENTO PER DA RUA DAS CARDOSAS - FRACÇÃO "CA" (DESTINADA A HAB. T2)	91	2007/01/03	58.616,20	RA			58.616,20	5.6		2.344,65	21.101,85	37.514,35			
301	01	02	81104	#AR EMPREENDIMENTO PER DA RUA DAS CARDOSAS - FRACÇÃO "CB" (DESTINADA A HAB. T3)	91	2007/01/03	63.521,32	RA			63.521,32	5.6		2.540,85	22.867,65	40.653,67			
301	01	02	81105	#AR EMPREENDIMENTO PER DA RUA DAS CARDOSAS - FRACÇÃO "CC" (DESTINADA A HAB. T2)	91	2007/01/03	56.163,64	RA			56.163,64	5.3		2.218,47	18.449,74	37.713,90			
301	01	02	81106	#AR EMPREENDIMENTO PER DA RUA DAS CARDOSAS - FRACÇÃO "CD" (DESTINADA A HAB. T3)	91	2007/01/03	66.219,14	RA			66.219,14	5.6		2.804,32	21.350,03	44.869,11			
301	01	02	81107	#AR EMPREENDIMENTO PER DA RUA DAS CARDOSAS - FRACÇÃO "CE" (DESTINADA A HAB. T2)	91	2007/01/03	58.616,20	RA			58.616,20	5.3		2.315,34	19.255,42	39.360,78			
301	01	02	81108	#AR EMPREENDIMENTO PER DA RUA DAS CARDOSAS - FRACÇÃO "CF" (DESTINADA A HAB. T3)	91	2007/01/03	66.219,14	RA			66.219,14	5.6		2.648,76	23.838,91	42.380,23			
301	01	02	81109	#AR EMPREENDIMENTO PER DA RUA DAS CARDOSAS - FRACÇÃO "CG" (DESTINADA A HAB. T2)	91	2007/01/03	58.616,20	RA			58.616,20	5.6		2.344,65	21.101,85	37.514,35			
301	01	02	81110	#AR EMPREENDIMENTO PER DA RUA DAS CARDOSAS - FRACÇÃO "CH" (DESTINADA A HAB. T2)	91	2007/01/03	60.087,73	RA			60.087,73	5.3		2.373,46	19.738,84	40.348,89			
301	01	02	81111	#AR EMPREENDIMENTO PER DA RUA DAS CARDOSAS - FRACÇÃO "CI" (DESTINADA A HAB. T3)	91	2007/01/03	63.521,32	RA			63.521,32	5.6		2.494,19	23.614,33	39.906,99			
301	01	02	81112	#AR EMPREENDIMENTO PER DA RUA DAS CARDOSAS - FRACÇÃO "CJ" (DESTINADA A HAB. T2)	91	2007/01/03	62.540,29	RA			62.540,29	5.3		2.470,34	20.544,47	41.995,82			
301	01	02	81113	#AR EMPREENDIMENTO PER DA RUA DAS CARDOSAS - FRACÇÃO "CK" (DESTINADA A HAB. T3)	91	2007/01/03	66.219,14	RA			66.219,14	5.6		2.648,76	23.838,91	42.380,23			
301	01	02	81114	#AR EMPREENDIMENTO PER DA RUA DAS CARDOSAS - FRACÇÃO "CL" (DESTINADA A HAB. T2)	91	2007/01/03	62.540,29	RA			62.540,29	5.6		2.501,61	22.514,49	40.025,80			
301	01	02	81115	#AR EMPREENDIMENTO PER DA RUA DAS CARDOSAS - FRACÇÃO "CM" (DESTINADA A HAB. T3)	91	2007/01/03	66.219,14	RA			66.219,14	5.6		2.648,76	23.838,91	42.380,23			
Total Geral ou a Transportar .....							10.241.771,57			4.131.177,40	14.372.948,97			333.713,99	2.333.645,19	11.953.773,78		85.530,00	

ENTIDADE		MAPA ANEXO DEMONSTRAÇÕES FINANCEIRAS										Data : 2010/03/30	
C.M.M.		42.2.1.01 - Habitação										Ano : 2009	
Período :		a										Moeda : EUR	
												Página : 12	

IDENTIFICAÇÃO DOS BENS					AQUISIÇÃO		ACTIVO IMOBILIZADO (Valores aquisição ou outro na falta daqueles)	VARIAÇÃO PATRIMONIAL			Valor Patrimonial Actualizado	REINTEGRAÇÕES E AMORTIZAÇÕES				Valor Patrimonial Líquido	ALIENAÇÕES/ABATES/TRANSFER.		
Cl.	Tipo	Bem	Nr.Inv.	Descrição	Tipo	Data		T.	Data	Valor		VU	Taxa	Do Período	Acumulados		T.	Valor	Data
301	01	02	81252	EMPREENHIMENTO PER DA RUA RODRIGO GONÇALVES LAGE - FRACÇÃO "A" (DESTINADA A ARRUMOS)	91	2007/01/03	10.138,09	RA			10.138,09		1.4	126,73	1.140,55	8.997,54			
301	01	02	81253	#AR EMPREENHIMENTO PER DA RUA RODRIGO GONÇALVES LAGE - FRACÇÃO "B" (DESTINADA A ARRUMOS)	91	2007/01/03	9.089,32	RA			9.089,32		5.3	359,79	2.972,98	6.116,34			
301	01	02	81254	#AR EMPREENHIMENTO PER DA RUA RODRIGO GONÇALVES LAGE - FRACÇÃO "C" (DESTINADA A ARRUMOS)	91	2007/01/03	9.788,50	RA			9.788,50		5.3	398,94	3.006,51	6.781,99			
301	01	02	81255	#AR EMPREENHIMENTO PER DA RUA RODRIGO GONÇALVES LAGE - FRACÇÃO "D" (DESTINADA A ARRUMOS)	91	2007/01/03	8.390,14	RA			8.390,14		5.3	332,11	2.744,28	5.645,86			
301	01	02	81256	#AR EMPREENHIMENTO PER DA RUA RODRIGO GONÇALVES LAGE - FRACÇÃO "E" (DESTINADA A ARRUMOS)	91	2007/01/03	8.390,14	RA			8.390,14		5.3	332,11	2.744,28	5.645,86			
301	01	02	81257	#AR EMPREENHIMENTO PER DA RUA RODRIGO GONÇALVES LAGE - FRACÇÃO "F" (DESTINADA A ARRUMOS)	91	2007/01/03	8.390,14	RA			8.390,14		4.5	323,79	1.914,24	6.475,90			
301	01	02	81258	#AR EMPREENHIMENTO PER DA RUA RODRIGO GONÇALVES LAGE - FRACÇÃO "G" (DESTINADA A ARRUMOS)	91	2007/01/03	8.390,14	RA			8.390,14		5.3	336,51	2.669,41	5.720,73			
301	01	02	81259	#AR EMPREENHIMENTO PER DA RUA RODRIGO GONÇALVES LAGE - FRACÇÃO "H" (DESTINADA A ARRUMOS)	91	2007/01/03	8.390,14	RA			8.390,14		5.3	338,70	2.632,30	5.757,84			
301	01	02	81260	#AR EMPREENHIMENTO PER DA RUA RODRIGO GONÇALVES LAGE - FRACÇÃO "I" (DESTINADA A ARRUMOS)	91	2007/01/03	8.390,14	RA			8.390,14		5.3	332,11	2.744,28	5.645,86			
301	01	02	81261	#AR EMPREENHIMENTO PER DA RUA RODRIGO GONÇALVES LAGE - FRACÇÃO "J" (DESTINADA A ARRUMOS)	91	2007/01/03	8.390,14	RA			8.390,14		5.3	336,51	2.669,41	5.720,73			
301	01	02	81262	EMPREENHIMENTO PER DA RUA RODRIGO GONÇALVES LAGE - FRACÇÃO "X" (DESTINADA A ARRUMOS)	91	2007/01/03	8.390,14	RA			8.390,14		1.4	104,88	943,90	7.446,24			
301	01	02	81263	#AR EMPREENHIMENTO PER DA RUA RODRIGO GONÇALVES LAGE - FRACÇÃO "L" (DESTINADA A ARRUMOS)	91	2007/01/03	8.390,14	RA			8.390,14		5.3	338,70	2.632,30	5.757,84			
301	01	02	81264	EMPREENHIMENTO PER DA RUA RODRIGO GONÇALVES LAGE - FRACÇÃO "M" (DESTINADA A ARRUMOS)	91	2007/01/03	8.390,14	RA			8.390,14		1.4	104,88	943,90	7.446,24			
301	01	02	81265	#AR EMPREENHIMENTO PER DA RUA RODRIGO GONÇALVES LAGE - FRACÇÃO "N" (DESTINADA A ARRUMOS)	91	2007/01/03	8.390,14	RA			8.390,14		5.3	332,11	2.744,28	5.645,86			
301	01	02	81266	#AR EMPREENHIMENTO PER DA RUA RODRIGO GONÇALVES LAGE - FRACÇÃO "O" (DESTINADA A ARRUMOS)	91	2007/01/03	8.390,14	RA			8.390,14		5.3	332,11	2.744,28	5.645,86			
301	01	02	81267	EMPREENHIMENTO PER DA RUA RODRIGO GONÇALVES LAGE - FRACÇÃO "P" (DESTINADA A ARRUMOS)	91	2007/01/03	8.390,14	RA			8.390,14		1.4	104,88	943,90	7.446,24			
301	01	02	81268	#AR EMPREENHIMENTO PER DA RUA RODRIGO GONÇALVES LAGE - FRACÇÃO "Q" (DESTINADA A ARRUMOS)	91	2007/01/03	8.390,14	RA			8.390,14		5.3	338,70	2.632,30	5.757,84			
301	01	02	81269	EMPREENHIMENTO PER DA RUA RODRIGO GONÇALVES LAGE - FRACÇÃO "R" (DESTINADA A ARRUMOS)	91	2007/01/03	8.390,14	RA			8.390,14		1.4	104,88	943,90	7.446,24			
Total Geral ou a Transportar .....							10.396.639,58			4.131.177,40	14.527.816,98			338.692,43	2.373.412,19	12.068.874,79		85.530,00	

ENTIDADE		MAPA ANEXO DEMONSTRAÇÕES FINANCEIRAS										Data : 2010/03/30	
C.M.M.		42.2.1.01 - Habitação										Ano : 2009	
Período :		a										Moeda : EUR	
												Página : 13	

I D E N T I F I C A Ç Ã O   D O S   B E N S					A Q U I S I Ç Ã O		A C T I V O   I M O B I L I Z A D O (Valores aquisição ou outro na falta daqueles)	V A R I A Ç Ã O P A T R I M O N I A L		Valor Patrimonial Atualizado	R E I N T E G R A Ç Õ E S   E   A M O R T I Z A Ç Õ E S				Valor Patrimonial Líquido	A L I E N A Ç Õ E S / A B A T E S / T R A N S F E R .		
Cl.	Tipo	Bem	Nr.Inv.	Descrição	Tipo	Data		T.	Data		Valor	VU	Taxa	Do Período		Acumulados	T.	Valor
301	01	02	81270	#AR EMPREENDIMENTO PER DA RUA RODRIGO GONÇALVES LAGE - FRACÇÃO "S" (DESTINADA A ARRUMOS)	91	2007/01/03	8.390,14	RA		8.390,14	5.3	332,11	2.744,28	5.645,86				
301	01	02	81271	#AR EMPREENDIMENTO PER DA RUA RODRIGO GONÇALVES LAGE - FRACÇÃO "T" (DESTINADA A ARRUMOS)	91	2007/01/03	9.788,50	RA		9.788,50	4.8	380,93	2.550,81	7.237,69				
301	01	02	81272	#AR EMPREENDIMENTO PER DA RUA RODRIGO GONÇALVES LAGE - FRACÇÃO "U" (DESTINADA A ARRUMOS)	91	2007/01/03	9.089,32	RA		9.089,32	4.2	309,45	2.281,48	6.807,84				
301	01	02	81273	#AR EMPREENDIMENTO PER DA RUA RODRIGO GONÇALVES LAGE - FRACÇÃO "V" (DESTINADA A ARRUMOS)	91	2007/01/03	9.089,32	RA		9.089,32	5.3	359,79	2.972,98	6.116,34				
301	01	02	81274	#AR EMPREENDIMENTO PER DA RUA RODRIGO GONÇALVES LAGE - FRACÇÃO "X" (DESTINADA A GARAGEM)	91	2007/01/03	14.333,16	RA		14.333,16	5.3	567,36	4.688,13	9.645,03				
301	01	02	81275	EMPREENDIMENTO PER DA RUA RODRIGO GONÇALVES LAGE - FRACÇAO "Z" (DESTINADA A GARAGEM)	91	2007/01/03	9.788,50	RA		9.788,50	1.4	122,36	1.101,22	8.687,28				
301	01	02	81276	EMPREENDIMENTO PER DA RUA RODRIGO GONÇALVES LAGE - FRACÇÃO "AA" (DESTINADA A GARAGEM)	91	2007/01/03	9.788,50	RA		9.788,50	1.4	122,36	1.101,22	8.687,28				
301	01	02	81277	EMPREENDIMENTO PER DA RUA RODRIGO GONÇALVES LAGE - FRACÇÃO "AB" (DESTINADA A GARAGEM)	91	2007/01/03	10.138,09	RA		10.138,09	1.4	126,73	1.140,55	8.997,54				
301	01	02	81278	#AR EMPREENDIMENTO PER DA RUA RODRIGO GONÇALVES LAGE - FRACÇÃO "AC" (DESTINADA A GARAGEM)	91	2007/01/03	10.487,68	RA		10.487,68	5.3	415,14	3.430,36	7.057,32				
301	01	02	81279	EMPREENDIMENTO PER DA RUA RODRIGO GONÇALVES LAGE - FRACÇÃO "AD" (DESTINADA A GARAGEM)	91	2007/01/03	10.487,68	RA		10.487,68	1.4	131,10	1.179,88	9.307,80				
301	01	02	81280	#AR EMPREENDIMENTO PER DA RUA RODRIGO GONÇALVES LAGE - FRACÇÃO "AE" (DESTINADA A GARAGEM)	91	2007/01/03	10.487,68	RA		10.487,68	5.3	423,37	3.290,38	7.197,30				
301	01	02	81281	EMPREENDIMENTO PER DA RUA RODRIGO GONÇALVES LAGE - FRACÇÃO "AF" (DESTINADA A GARAGEM)	91	2007/01/03	10.487,68	RA		10.487,68	1.4	131,10	1.179,88	9.307,80				
301	01	02	81282	#AR EMPREENDIMENTO PER DA RUA RODRIGO GONÇALVES LAGE - FRACÇÃO "AG" (DESTINADA A GARAGEM)	91	2007/01/03	10.837,27	RA		10.837,27	5.3	428,98	3.544,70	7.292,57				
301	01	02	81283	#AR EMPREENDIMENTO PER DA RUA RODRIGO GONÇALVES LAGE - FRACÇÃO "AH" (DESTINADA A GARAGEM)	91	2007/01/03	10.487,68	RA		10.487,68	5.3	415,14	3.430,36	7.057,32				
301	01	02	81284	EMPREENDIMENTO PER DA RUA RODRIGO GONÇALVES LAGE - FRACÇÃO "AI" (DESTINADA A GARAGEM)	91	2007/01/03	10.487,68	RA		10.487,68	1.4	131,10	1.179,88	9.307,80				
301	01	02	81285	#AR EMPREENDIMENTO PER DA RUA RODRIGO GONÇALVES LAGE - FRACÇÃO "AJ" (DESTINADA A ARRUMOS)	91	2007/01/03	10.487,68	RA		10.487,68	5.3	423,37	3.290,38	7.197,30				
301	01	02	81286	#AR EMPREENDIMENTO PER DA RUA RODRIGO GONÇALVES LAGE - FRACÇÃO "AK" (DESTINADA A GARAGEM)	91	2007/01/03	10.487,68	RA		10.487,68	5.3	420,64	3.336,77	7.150,91				
301	01	02	81287	#AR EMPREENDIMENTO PER DA RUA RODRIGO GONÇALVES LAGE - FRACÇÃO "AL" (DESTINADA A GARAGEM)	91	2007/01/03	10.837,27	RA		10.837,27	5.3	428,98	3.544,70	7.292,57				
Total Geral ou a Transportar .....							10.582.621,09			4.131.177,40	14.713.798,49		344.362,44	2.419.400,15	12.208.868,34		85.530,00	

ENTIDADE		MAPA ANEXO DEMONSTRAÇÕES FINANCEIRAS										Data : 2010/03/30 Ano : 2009 Moeda : EUR Página : 14	
C.M.M.		42.2.1.01 - Habitação											
Período :		a											

IDENTIFICAÇÃO DOS BENS					AQUISIÇÃO		ATIVO IMOBILIZADO (Valores aquisição ou outro na falta daqueles)	VARIAÇÃO PATRIMONIAL			Valor Patrimonial Atualizado	REINTEGRAÇÕES E AMORTIZAÇÕES				Valor Patrimonial Líquido	ALIENAÇÕES/ABATES/TRANSFER.		
Cl.	Tipo	Bem	Nr.Inv.	Descrição	Tipo	Data		T.	Data	Valor		VU	Taxa	Do Período	Acumulados		T.	Valor	Data
301	01	02	81288	#AR EMPREENDIMENTO PER DA RUA RODRIGO GONÇALVES LAGE - FRACÇÃO 'AM' (DESTINADA A GARAGEM)	91	2007/01/03	10.487,68	RA			10.487,68	5.3		415,14	3.430,36	7.057,32			
301	01	02	81289	#AR EMPREENDIMENTO PER DA RUA RODRIGO GONÇALVES LAGE - FRACÇÃO 'AN' (DESTINADA A GARAGEM)	91	2007/01/03	10.487,68	RA			10.487,68	5.3		423,37	3.290,38	7.197,30			
301	01	02	81290	#AR EMPREENDIMENTO PER DA RUA RODRIGO GONÇALVES LAGE - FRACÇÃO 'AO' (DESTINADA A GARAGEM)	91	2007/01/03	10.487,68	RA			10.487,68	4.5		404,74	2.392,79	8.094,89			
301	01	02	81291	#AR EMPREENDIMENTO PER DA RUA RODRIGO GONÇALVES LAGE - FRACÇÃO 'AP' (DESTINADA A GARAGEM)	91	2007/01/03	10.487,68	RA			10.487,68	5.3		415,14	3.430,36	7.057,32			
301	01	02	81292	#AR EMPREENDIMENTO PER DA RUA RODRIGO GONÇALVES LAGE - FRACÇÃO 'AQ' (DESTINADA A GARAGEM)	91	2007/01/03	10.837,27	RA			10.837,27	5.3		428,98	3.544,70	7.292,57			
301	01	02	81293	#AR EMPREENDIMENTO PER DA RUA RODRIGO GONÇALVES LAGE - FRACÇÃO 'AR' (DESTINADA A GARAGEM)	91	2007/01/03	10.487,68	RA			10.487,68	5.3		415,14	3.430,36	7.057,32			
301	01	02	81294	#AR EMPREENDIMENTO PER DA RUA RODRIGO GONÇALVES LAGE - FRACÇÃO 'AS' (DESTINADA A ARRUMOS)	91	2007/01/03	4.894,26	RA			4.894,26	5.3		193,73	1.600,83	3.293,43			
301	01	02	81295	#AR EMPREENDIMENTO PER DA RUA RODRIGO GONÇALVES LAGE - FRACÇÃO 'AT' (DESTINADA A ARRUMOS)	91	2007/01/03	4.894,26	RA			4.894,26	5.3		193,73	1.600,83	3.293,43			
301	01	02	81296	#AR EMPREENDIMENTO PER DA RUA RODRIGO GONÇALVES LAGE - FRACÇÃO 'AU' (DESTINADA A GARAGEM)	91	2007/01/03	10.138,09	RA			10.138,09	5.6		419,34	3.428,64	6.709,45			
301	01	02	81297	EMPREENDIMENTO PER DA RUA RODRIGO GONÇALVES LAGE - FRACÇÃO 'AV' (DESTINADA A GARAGEM)	91	2007/01/03	10.138,09	RA			10.138,09	1.4		126,73	1.140,55	8.997,54			
301	01	02	81298	#AR EMPREENDIMENTO PER DA RUA RODRIGO GONÇALVES LAGE - FRACÇÃO 'AX' (DESTINADA A GARAGEM)	91	2007/01/03	10.837,27	RA			10.837,27	5.6		448,26	3.665,10	7.172,17			
301	01	02	81299	EMPREENDIMENTO PER DA RUA RODRIGO GONÇALVES LAGE - FRACÇÃO 'AZ' (DESTINADA A GARAGEM)	91	2007/01/03	10.487,68	RA			10.487,68	1.4		131,10	1.179,88	9.307,80			
301	01	02	81300	EMPREENDIMENTO PER DA RUA RODRIGO GONÇALVES LAGE - FRACÇÃO 'BA' (DESTINADA A GARAGEM)	91	2007/01/03	10.487,68	RA			10.487,68	1.4		131,10	1.179,88	9.307,80			
301	01	02	81301	#AR EMPREENDIMENTO PER DA RUA RODRIGO GONÇALVES LAGE - FRACÇÃO 'BB' (DESTINADA A GARAGEM)	91	2007/01/03	10.487,68	RA			10.487,68	5.3		415,14	3.430,36	7.057,32			
301	01	02	81302	EMPREENDIMENTO PER DA RUA RODRIGO GONÇALVES LAGE - FRACÇÃO 'BC' (DESTINADA A GARAGEM)	91	2007/01/03	10.487,68	RA			10.487,68	1.4		131,10	1.179,88	9.307,80			
301	01	02	81303	#AR EMPREENDIMENTO PER DA RUA RODRIGO GONÇALVES LAGE - FRACÇÃO 'BD' (DESTINADA A GARGEM)	91	2007/01/03	10.837,27	RA			10.837,27	5.6		448,26	3.665,10	7.172,17			
301	01	02	81304	#AR EMPREENDIMENTO PER DA RUA RODRIGO GONÇALVES LAGE - FRACÇÃO 'BE' (DESTINADA A GARAGEM)	91	2007/01/03	10.487,68	RA			10.487,68	5.6		433,80	3.546,87	6.940,81			
301	01	02	81305	#AR EMPREENDIMENTO PER DA RUA RODRIGO GONÇALVES LAGE - FRACÇÃO 'BF' (DESTINADA A GARAGEM)	91	2007/01/03	10.487,68	RA			10.487,68	5.3		415,14	3.430,36	7.057,32			
Total Geral ou a Transportar .....							10.760.562,08			4.131.177,40	14.891.739,48			350.352,38	2.467.967,38	12.338.242,10		85.530,00	

ENTIDADE		MAPA ANEXO DEMONSTRAÇÕES FINANCEIRAS										Data : 2010/03/30 Ano : 2009 Moeda : EUR Página : 15	
C.M.M.		42.2.1.01 - Habitação											
Período :		a											

I D E N T I F I C A Ç Ã O   D O S   B E N S					A Q U I S I Ç Ã O		A C T I V O   I M O B I L I Z A D O (Valores aquisição ou outro na falta daqueles)	V A R I A Ç Ã O P A T R I M O N I A L			Valor Patrimonial Atualizado	R E I N T E G R A Ç Õ E S   E   A M O R T I Z A Ç Õ E S				Valor Patrimonial Líquido	A L I E N A Ç Õ E S / A B A T E S / T R A N S F E R .		
Cl.	Tipo	Bem	Nr.Inv.	Descrição	Tipo	Data		T.	Data	Valor		VU	Taxa	Do Período	Acumulados		T.	Valor	Data
301	01	02	81306	#AR EMPREENDIMENTO PER DA RUA RODRIGO GONÇALVES LAGE - FRACÇAO "BG" (DESTINADA A GARAGEM)	91	2007/01/03	10.487,68	RA		10.487,68	5.6	433,80	3.546,87	6.940,81					
301	01	02	81307	#AR EMPREENDIMENTO PER DA RUA RODRIGO GONÇALVES LAGE - FRACÇAO "BH" (DESTINADA A GARAGEM)	91	2007/01/03	10.487,68	RA		10.487,68	5.3	415,14	3.430,36	7.057,32					
301	01	02	81308	#AR EMPREENDIMENTO PER DA RUA RODRIGO GONÇALVES LAGE - FRACÇAO "BI" (DESTINADA A GARAGEM)	91	2007/01/03	10.837,27	RA		10.837,27	5.6	448,26	3.665,10	7.172,17					
301	01	02	81309	#AR EMPREENDIMENTO PER DA RUA RODRIGO GONÇALVES LAGE - FRACÇAO "BJ" (DESTINADA A GARAGEM)	91	2007/01/03	10.487,68	RA		10.487,68	5.6	433,80	3.546,87	6.940,81					
301	01	02	81310	#AR EMPREENDIMENTO PER DA RUA RODRIGO GONÇALVES LAGE - FRACÇAO "BK" (DESTINADA A GARAGEM)	91	2007/01/03	10.487,68	RA		10.487,68	4.5	404,74	2.392,79	8.094,89					
301	01	02	81311	#AR EMPREENDIMENTO PER DA RUA RODRIGO GONÇALVES LAGE - FRACÇAO "BL" (DESTINADA A ARRUMOS)	91	2007/01/03	10.138,09	RA		10.138,09	4.5	391,25	2.313,04	7.825,05					
301	01	02	81312	#AR EMPREENDIMENTO PER DA RUA RODRIGO GONÇALVES LAGE - FRACÇAO "BM" (DESTINADA A ARRUMOS)	91	2007/01/03	9.089,32	RA		9.089,32	5.6	375,96	3.073,96	6.015,36					
301	01	02	81313	#AR EMPREENDIMENTO PER DA RUA RODRIGO GONÇALVES LAGE - FRACÇAO "BN" (DESTINADA A ARRUMOS)	91	2007/01/03	9.788,50	RA		9.788,50	5.6	404,88	3.310,42	6.478,08					
301	01	02	81314	EMPREENDIMENTO PER DA RUA RODRIGO GONÇALVES LAGE - FRACÇAO "BO" (DESTINADA A ARRUMOS)	91	2007/01/03	8.390,14	RA		8.390,14	1.4	104,88	943,90	7.446,24					
301	01	02	81315	EMPREENDIMENTO PER DA RUA RODRIGO GONÇALVES LAGE - FRACÇAO "BP" (DESTINADA A ARRUMOS)	91	2007/01/03	8.390,14	RA		8.390,14	1.4	104,88	943,90	7.446,24					
301	01	02	81316	#AR EMPREENDIMENTO PER DA RUA RODRIGO GONÇALVES LAGE - FRACÇAO "BQ" (DESTINADA A ARRUMOS)	91	2007/01/03	8.390,14	RA		8.390,14	5.6	347,04	2.837,50	5.552,64					
301	01	02	81317	#AR EMPREENDIMENTO PER DA RUA RODRIGO GONÇALVES LAGE - FRACÇAO "BR" (DESTINADA A ARRUMOS)	91	2007/01/03	8.390,14	RA		8.390,14	5.3	338,70	2.632,30	5.757,84					
301	01	02	81318	#AR EMPREENDIMENTO PER DA RUA RODRIGO GONÇALVES LAGE - FRACÇAO "BS" (DESTINADA A ARRUMOS)	91	2007/01/03	8.390,14	RA		8.390,14	5.6	347,04	2.837,50	5.552,64					
301	01	02	81319	#AR EMPREENDIMENTO PER DA RUA RODRIGO GONÇALVES LAGE - FRACÇAO "BT" (DESTINADA A ARRUMOS)	91	2007/01/03	8.390,14	RA		8.390,14	5.6	347,04	2.837,50	5.552,64					
301	01	02	81320	EMPREENDIMENTO PER DA RUA RODRIGO GONÇALVES LAGE - FRACÇAO "BU" (DESTINADA A ARRUMOS)	91	2007/01/03	8.390,14	RA		8.390,14	1.4	104,88	943,90	7.446,24					
301	01	02	81321	#AR EMPREENDIMENTO PER DA RUA RODRIGO GONÇALVES LAGE - FRACÇAO "BV" (DESTINADA A ARRUMOS)	91	2007/01/03	8.390,14	RA		8.390,14	5.3	332,11	2.744,28	5.645,86					
301	01	02	81322	EMPREENDIMENTO PER DA RUA RODRIGO GONÇALVES LAGE - FRACÇAO "BX" (DESTINADA A ARRUMOS)	91	2007/01/03	8.390,14	RA		8.390,14	1.4	104,88	943,90	7.446,24					
301	01	02	81323	EMPREENDIMENTO PER DA RUA RODRIGO GONÇALVES LAGE - FRACÇAO "BZ" (DESTINADA A ARRUMOS)	91	2007/01/03	8.390,14	RA		8.390,14	1.4	104,88	943,90	7.446,24					
Total Geral ou a Transportar .....							10.926.267,38			4.131.177,40	15.057.444,78		355.896,54	2.511.855,37	12.460.059,41		85.530,00		



ENTIDADE		MAPA ANEXO DEMONSTRAÇÕES FINANCEIRAS										Data : 2010/03/30 Ano : 2009 Moeda : EUR Página : 16
C.M.M.		42.2.1.01 - Habitação										
Período :		a										

IDENTIFICAÇÃO DOS BENS					AQUISIÇÃO		ATIVO IMOBILIZADO (Valores aquisição ou outro na falta daqueles)	VARIAÇÃO PATRIMONIAL			Valor Patrimonial Atualizado	REINTEGRAÇÕES E AMORTIZAÇÕES				Valor Patrimonial Líquido	ALIENAÇÕES/ABATES/TRANSFER.		
Cl.	Tipo	Bem	Nr.Inv.	Descrição	Tipo	Data		T.	Data	Valor		VU	Taxa	Do Período	Acumulados		T.	Valor	Data
301	01	02	81324	EMPREENHIMENTO PER DA RUA RODRIGO GONÇALVES LAGE - FRACÇÃO "CA" (DESTINADA A ARRUMOS)	91	2007/01/03	9.788,50	RA			9.788,50		1.4	122,36	1.101,22	8.687,28			
301	01	02	81325	#AR EMPREENHIMENTO PER DA RUA RODRIGO GONÇALVES LAGE - FRACÇÃO "CB" (DESTINADA A ARRUMOS)	91	2007/01/03	9.089,32	RA			9.089,32		5.6	375,96	3.073,96	6.015,36			
301	01	02	81326	#AR EMPREENHIMENTO PER DA RUA RODRIGO GONÇALVES LAGE - FRACÇÃO "CC" (DESTINADA A ARRUMOS)	91	2007/01/03	9.089,32	RA			9.089,32		5.6	375,96	3.073,96	6.015,36			
301	01	02	81327	#AR EMPREENHIMENTO PER DA RUA RODRIGO GONÇALVES LAGE - FRACÇÃO "CD" (DESTINADA A ARRUMOS)	91	2007/01/03	6.642,20	RA			6.642,20		5.3	262,92	2.172,55	4.469,65			
301	01	02	81328	#AR EMPREENHIMENTO PER DA RUA RODRIGO GONÇALVES LAGE - FRACÇÃO "CE" (DESTINADA A ARRUMOS)	91	2007/01/03	5.593,43	RA			5.593,43		5.3	221,41	1.829,52	3.763,91			
301	01	02	81329	EMPREENHIMENTO PER DA RUA RODRIGO GONÇALVES LAGE - FRACÇÃO "CF" (DESTINADA A ESTABELECIMENTO COMERCIAL)	91	2007/01/03	57.682,25	RA			57.682,25		1.4	721,03	6.489,26	51.192,99			
301	01	02	81330	#AR EMPREENHIMENTO PER DA RUA RODRIGO GONÇALVES LAGE - FRACÇÃO "CG" (DESTINADA A HAB. T3)	91	2007/01/03	65.023,61	RA			65.023,61		5.3	2.573,85	21.268,14	43.755,47			
301	01	02	81331	#AR EMPREENHIMENTO PER DA RUA RODRIGO GONÇALVES LAGE - FRACÇÃO "CH" (DESTINADA A HAB. T2)	91	2007/01/03	57.682,24	RA			57.682,24		5.3	2.283,26	18.866,91	38.815,33			
301	01	02	81332	#AR EMPREENHIMENTO PER DA RUA RODRIGO GONÇALVES LAGE - FRACÇÃO "CI" (DESTINADA A HAB.T3)	91	2007/01/03	67.820,33	RA			67.820,33		4.5	2.617,34	15.473,43	52.346,90			
301	01	02	81333	#AR EMPREENHIMENTO PER DA RUA RODRIGO GONÇALVES LAGE - FRACÇÃO "CJ" (DESTINADA A HAB. T2)	91	2007/01/03	60.129,36	RA			60.129,36		5.3	2.380,12	19.667,31	40.462,05			
301	01	02	81334	#AR EMPREENHIMENTO PER DA RUA RODRIGO GONÇALVES LAGE - FRACÇÃO "CK" (DESTINADA A HAB.T3)	91	2007/01/03	67.820,33	RA			67.820,33		5.3	2.737,80	21.277,74	46.542,59			
301	01	02	81335	#AR EMPREENHIMENTO PER DA RUA RODRIGO GONÇALVES LAGE - FRACÇÃO "CL" (DESTINADA A HAB.T2)	91	2007/01/03	60.129,36	RA			60.129,36		5.3	2.380,12	19.667,31	40.462,05			
301	01	02	81336	#AR EMPREENHIMENTO PER DA RUA RODRIGO GONÇALVES LAGE - FRACÇÃO "CM" (DESTINADA A HAB.T2)	91	2007/01/03	53.836,75	RA			53.836,75		5.3	2.131,04	17.609,11	36.227,64			
301	01	02	81337	#AR EMPREENHIMENTO PER DA RUA RODRIGO GONÇALVES LAGE - FRACÇÃO "CN" (DESTINADA A HAB.T3)	91	2007/01/03	65.023,61	RA			65.023,61		5.3	2.607,98	20.687,96	44.335,65			
301	01	02	81338	#AR EMPREENHIMENTO PER DA RUA RODRIGO GONÇALVES LAGE - FRACÇÃO "CO" (DESTINADA A HAB.T2)	91	2007/01/03	56.633,47	RA			56.633,47		5.3	2.241,74	18.523,86	38.109,61			
301	01	02	81339	#AR EMPREENHIMENTO PER DA RUA RODRIGO GONÇALVES LAGE - FRACÇÃO "CP" (DESTINADA A HAB.T3)	91	2007/01/03	67.820,33	RA			67.820,33		5.3	2.737,80	21.277,74	46.542,59			
301	01	02	81340	#AR EMPREENHIMENTO PER DA RUA RODRIGO GONÇALVES LAGE - FRACÇÃO "CQ" (DESTINADA A HAB.T2)	91	2007/01/03	56.633,47	RA			56.633,47		5.3	2.271,47	18.018,55	38.614,92			
301	01	02	81341	EMPREENHIMENTO PER DA RUA RODRIGO GONÇALVES LAGE - FRACÇÃO "CR" (DESTINADA A HAB.T3)	91	2007/01/03	67.820,33	RA			67.820,33		1.4	847,75	7.629,77	60.190,56			
Total Geral ou a Transportar .....							11.770.525,59			4.131.177,40	15.901.702,99			385.786,45	2.749.563,67	13.066.609,32		85.530,00	

ENTIDADE		MAPA ANEXO DEMONSTRAÇÕES FINANCEIRAS										Data : 2010/03/30	
C.M.M.		42.2.1.01 - Habitação										Ano : 2009	
Período :		a										Moeda : EUR	
												Página : 17	

IDENTIFICAÇÃO DOS BENS					AQUISIÇÃO		ATIVO IMOBILIZADO (Valores aquisição ou outro na falta daqueles)	VARIAÇÃO PATRIMONIAL			Valor Patrimonial Atualizado	REINTEGRAÇÕES E AMORTIZAÇÕES				Valor Patrimonial Líquido	ALIEVAÇÕES/ABATES/TRANSFER.		
Cl.	Tipo	Bem	Nr.Inv.	Descrição	Tipo	Data		T.	Data	Valor		VU	Taxa	Do Período	Acumulados		T.	Valor	Data
301	01	02	81342	#AR EMPREENDIMENTO PER DA RUA RODRIGO GONÇALVES LAGE - FRACÇÃO "CS" (DESTINADA A HAB.T2)	91	2007/01/03	53.836,75	RA			53.836,75		5.3	2.131,04	17.609,11	36.227,64			
301	01	02	81343	EMPREENDIMENTO PER DA RUA RODRIGO GONÇALVES LAGE - FRACÇÃO "CT" (DESTINADA A HAB.T3)	91	2007/01/03	65.023,61	RA			65.023,61		1.4	812,80	7.315,17	57.708,44			
301	01	02	81344	#AR EMPREENDIMENTO PER DA RUA RODRIGO GONÇALVES LAGE - FRACÇÃO "CU" (DESTINADA A HAB.T2)	91	2007/01/03	56.633,47	RA			56.633,47		5.3	2.241,74	18.523,86	38.109,61			
301	01	02	81345	#AR EMPREENDIMENTO PER DA RUA RODRIGO GONÇALVES LAGE - FRACÇÃO "CV" (DESTINADA A HAB.T3)	91	2007/01/03	67.820,33	RA			67.820,33		5.3	2.737,80	21.277,74	46.542,59			
301	01	02	81346	EMPREENDIMENTO PER DA RUA RODRIGO GONÇALVES LAGE - FRACÇÃO "CX" (DESTINADA A HAB.T2)	91	2007/01/03	56.633,47	RA			56.633,47		1.4	707,92	6.371,27	50.262,20			
301	01	02	81347	EMPREENDIMENTO PER DA RUA RODRIGO GONÇALVES LAGE - FRACÇÃO "CZ" (DESTINADA A HAB.T3)	91	2007/01/03	67.820,33	RA			67.820,33		1.4	847,75	7.629,77	60.190,56			
301	01	02	81348	#AR EMPREENDIMENTO PER DA RUA RODRIGO GONÇALVES LAGE - FRACÇÃO "DA" (DESTINADA A HAB.T4)	91	2007/01/03	82.153,49	RA			82.153,49		4.2	2.796,93	20.621,11	61.532,38			
301	01	02	81349	EMPREENDIMENTO PER DA RUA RODRIGO GONÇALVES LAGE - FRACÇÃO "DB" (DESTINADA A HAB.T2)	91	2007/01/03	53.836,75	RA			53.836,75		1.4	672,96	6.056,64	47.780,11			
301	01	02	81350	#AR EMPREENDIMENTO PER DA RUA RODRIGO GONÇALVES LAGE - FRACÇÃO "DC" (DESTINADA A HAB.T4)	91	2007/01/03	85.649,38	RA			85.649,38		5.3	3.390,29	28.014,49	57.634,89			
301	01	02	81351	#AR EMPREENDIMENTO PER DA RUA RODRIGO GONÇALVES LAGE - FRACÇÃO "DD" (DESTINADA A HAB.T2)	91	2007/01/03	56.633,47	RA			56.633,47		4.8	2.203,96	14.758,28	41.875,19			
301	01	02	81352	#AR EMPREENDIMENTO PER DA RUA RODRIGO GONÇALVES LAGE - FRACÇÃO "DE" (DESTINADA A HAB.T4)	91	2007/01/03	85.649,38	RA			85.649,38		5.3	3.490,73	26.306,99	59.342,39			
301	01	02	81353	#AR EMPREENDIMENTO PER DA RUA RODRIGO GONÇALVES LAGE - FRACÇÃO "DF" (DESTINADA A HAB.T2)	91	2007/01/03	56.633,47	RA			56.633,47		5.3	2.241,74	18.523,86	38.109,61			
301	01	02	81354	EMPREENDIMENTO PER DA RUA RODRIGO GONÇALVES LAGE - FRACÇÃO "DG" (DESTINADA A ESTABELECIMENTO COMERCIAL)	91	2007/01/03	11.886,05	RA			11.886,05		1.4	148,58	1.337,20	10.548,85			
301	01	02	81355	#AR EMPREENDIMENTO PER DA RUA RODRIGO GONÇALVES LAGE - FRACÇÃO "DH" (DESTINADA A HAB.T4)	91	2007/01/03	82.153,49	RA			82.153,49		5.3	3.251,91	26.871,04	55.282,45			
301	01	02	81356	#AR EMPREENDIMENTO PER DA RUA RODRIGO GONÇALVES LAGE - FRACÇÃO "DI" (DESTINADA A HAB.T2)	91	2007/01/03	53.836,75	RA			53.836,75		5.6	2.226,84	18.207,29	35.629,46			
301	01	02	81357	#AR EMPREENDIMENTO PER DA RUA RODRIGO GONÇALVES LAGE - FRACÇÃO "DJ" (DESTINADA A HAB.T4)	91	2007/01/03	85.649,38	RA			85.649,38		5.6	3.542,70	28.966,14	56.683,24			
301	01	02	81358	EMPREENDIMENTO PER DA RUA RODRIGO GONÇALVES LAGE - FRACÇÃO "DK" (DESTINADA A HAB.T2)	91	2007/01/03	56.633,47	RA			56.633,47		1.4	707,92	6.371,27	50.262,20			
301	01	02	81359	#AR EMPREENDIMENTO PER DA RUA RODRIGO GONÇALVES LAGE - FRACÇÃO "DL" (DESTINADA A HAB.T4)	91	2007/01/03	85.649,38	RA			85.649,38		5.3	3.390,29	28.014,49	57.634,89			
Total Geral ou a Transportar .....							12.934.658,01			4.131.177,40	17.065.835,41			423.330,35	3.052.339,39	13.927.966,02		85.530,00	

ENTIDADE		MAPA ANEXO DEMONSTRAÇÕES FINANCEIRAS										Data : 2010/03/30	
C.M.M.		42.2.1.01 - Habitação										Ano : 2009	
Período :		a										Moeda : EUR	
												Página : 18	

IDENTIFICAÇÃO DOS BENS					AQUISIÇÃO		ATIVO IMOBILIZADO (Valores aquisição ou outro na falta daqueles)	VARIAÇÃO PATRIMONIAL			Valor Patrimonial Atualizado	REINTEGRAÇÕES E AMORTIZAÇÕES				Valor Patrimonial Líquido	ALIENAÇÕES/ABATES/TRANSFER.		
Cl.	Tipo	Bem	Nr.Inv.	Descrição	Tipo	Data		T.	Data	Valor		VU	Taxa	Do Período	Acumulados		T.	Valor	Data
301	01	02	81360	EMPREENHIMENTO PER DA RUA RODRIGO GONÇALVES LAGE - FRACÇÃO "DM" (DESTINADA A HAB.T2)	91	2007/01/03	56.633,47	RA			56.633,47		1.4	707,92	6.371,27	50.262,20			
301	01	02	81361	#AR EMPREENHIMENTO PER DA RUA RODRIGO GONÇALVES LAGE - FRACÇÃO "DN" (DESTINADA A HAB.T2)	91	2007/01/03	53.836,75	RA			53.836,75		5.6	2.226,84	18.207,29	35.629,46			
301	01	02	81362	#AR EMPREENHIMENTO PER DA RUA RODRIGO GONÇALVES LAGE - FRACÇÃO "DO" (DESTINADA A HAB.T3)	91	2007/01/03	65.023,61	RA			65.023,61		5.3	2.573,85	21.268,14	43.755,47			
301	01	02	81363	EMPREENHIMENTO PER DA RUA RODRIGO GONÇALVES LAGE - FRACÇÃO "DP" (DESTINADA A HAB.T2)	91	2007/01/03	56.633,47	RA			56.633,47		1.4	707,92	6.371,27	50.262,20			
301	01	02	81364	EMPREENHIMENTO PER DA RUA RODRIGO GONÇALVES LAGE - FRACÇÃO "DQ" (DESTINADA A HAB.T3)	91	2007/01/03	67.820,33	RA			67.820,33		1.4	847,75	7.629,77	60.190,56			
301	01	02	81365	#AR EMPREENHIMENTO PER DA RUA RODRIGO GONÇALVES LAGE - FRACÇÃO "DR" (DESTINADA A HAB.T2)	91	2007/01/03	56.633,47	RA			56.633,47		5.6	2.342,52	19.153,12	37.480,35			
301	01	02	81366	#AR EMPREENHIMENTO PER DA RUA RODRIGO GONÇALVES LAGE - FRACÇÃO "DS" (DESTINADA A HAB.T3)	91	2007/01/03	67.820,33	RA			67.820,33		5.3	2.737,80	21.277,74	46.542,59			
301	01	02	81367	#AR EMPREENHIMENTO PER DA RUA RODRIGO GONÇALVES LAGE - FRACÇÃO "DT" (DESTINADA A HAB.T3)	91	2007/01/03	65.023,61	RA			65.023,61		5.6	2.689,56	21.990,62	43.032,99			
301	01	02	81368	#AR EMPREENHIMENTO PER DA RUA RODRIGO GONÇALVES LAGE - FRACÇÃO "DU" (DESTINADA A HAB.T2)	91	2007/01/03	57.682,24	RA			57.682,24		5.6	2.385,90	19.507,82	38.174,42			
301	01	02	81369	EMPREENHIMENTO PER DA RUA RODRIGO GONÇALVES LAGE - FRACÇÃO "DV" (DESTINADA A HAB.T3)	91	2007/01/03	67.820,33	RA			67.820,33		1.4	847,75	7.629,77	60.190,56			
301	01	02	81370	#AR EMPREENHIMENTO PER DA RUA RODRIGO GONÇALVES LAGE - FRACÇÃO "DX" (DESTINADA A HAB.T2)	91	2007/01/03	60.129,36	RA			60.129,36		5.6	2.487,12	20.335,41	39.793,95			
301	01	02	81371	EMPREENHIMENTO PER DA RUA RODRIGO GONÇALVES LAGE - FRACÇÃO "DZ" (DESTINADA A HAB.T3)	91	2007/01/03	67.820,33	RA			67.820,33		1.4	847,75	7.629,77	60.190,56			
301	01	02	81372	#AR EMPREENHIMENTO PER DA RUA RODRIGO GONÇALVES LAGE - FRACÇÃO "EA" (DESTINADA A HAB.T2)	91	2007/01/03	60.129,36	RA			60.129,36		4.5	2.320,53	13.718,71	46.410,65			
301	04	02	81373	POLIDESPORTIVO JUNTO AO EMPREENHIMENTO PER DA RUA RODRIGO GONÇALVES LAGE	91	2007/01/03	65.653,78				65.653,78		1.4	820,67	7.386,03	58.267,75			
301	01	02	82315	EMPREENHIMENTO PER DA RUA GIL EANES - FRACÇÃO "A" (DESTINADA A APARCAMENTO)	91	2007/01/03	8.833,81	RA			8.833,81		1.4	110,42	1.325,06	7.508,75			
301	01	02	82316	#AR EMPREENHIMENTO PER DA RUA GIL EANES - FRACÇÃO "B" (DESTINADA A APARCAMENTO)	91	2007/01/03	8.244,88	RA			8.244,88		6.3	340,83	3.473,30	4.771,58			
301	01	02	82317	#AR EMPREENHIMENTO PER DA RUA GIL EANES - FRACÇÃO "C" (DESTINADA A APARCAMENTO)	91	2007/01/03	7.361,50	RA			7.361,50		6.3	304,31	3.101,16	4.260,34			
301	01	02	82318	EMPREENHIMENTO PER DA RUA GIL EANES - FRACÇÃO "D" (DESTINADA A APARCAMENTO)	91	2007/01/03	9.717,18	RA			9.717,18		1.4	121,46	1.457,56	8.259,62			
301	01	02	82319	#AR EMPREENHIMENTO PER DA RUA GIL EANES - FRACÇÃO "E" (DESTINADA A APARCAMENTO)	91	2007/01/03	12.367,32	RA			12.367,32		6.3	511,24	5.209,92	7.157,40			
301	01	02	82320	#AR EMPREENHIMENTO PER DA RUA GIL EANES - FRACÇÃO "F" (DESTINADA A APARCAMENTO)	91	2007/01/03	7.361,50	RA			7.361,50		6.3	304,31	3.101,16	4.260,34			
301	01	02	82321	#AR EMPREENHIMENTO PER DA RUA GIL EANES - FRACÇÃO "G" (DESTINADA A APARCAMENTO)	91	2007/01/03	6.772,58	RA			6.772,58		6.3	279,97	2.853,07	3.919,51			
Total Geral ou a Transportar .....							13.863.977,22			4.131.177,40	17.995.154,62			449.846,77	3.271.337,35	14.638.287,27		85.530,00	

ENTIDADE		MAPA ANEXO DEMONSTRAÇÕES FINANCEIRAS										Data : 2010/03/30	
C.M.M.		42.2.1.01 - Habitação										Ano : 2009	
Período :		a										Moeda : EUR	
												Página : 19	

IDENTIFICAÇÃO DOS BENS					AQUISIÇÃO		ATIVO IMOBILIZADO (Valores aquisição ou outro na falta daqueles)	VARIAÇÃO PATRIMONIAL		Valor Patrimonial Atualizado	REINTEGRAÇÕES E AMORTIZAÇÕES				Valor Patrimonial Líquido	ALIENAÇÕES/ABATES/TRANSFER.		
Cl.	Tipo	Bem	Nr.Inv.	Descrição	Tipo	Data		T.	Data	Valor	VU	Taxa	Do Período	Acumulados		T.	Valor	Data
301	01	02	82322	EMPREENHIMENTO PER DA RUA GIL EANES - FRACÇÃO "H" (DESTINADA A APARCAMENTO)	91	2007/01/03	7.067,04	RA		7.067,04	1.4		88,34	1.060,06	6.006,98			
301	01	02	82323	#AR EMPREENHIMENTO PER DA RUA GIL EANES - FRACÇÃO "I" (DESTINADA A APARCAMENTO)	91	2007/01/03	7.655,96	RA		7.655,96	6.3		316,48	3.225,20	4.430,76			
301	01	02	82324	#AR EMPREENHIMENTO PER DA RUA GIL EANES - FRACÇÃO "J" (DESTINADA A APARCAMENTO)	91	2007/01/03	7.655,96	RA		7.655,96	6.3		316,48	3.225,20	4.430,76			
301	01	02	82325	EMPREENHIMENTO PER DA RUA GIL EANES - FRACÇÃO "K" (DESTINADA A APARCAMENTO)	91	2007/01/03	6.772,58	RA		6.772,58	1.4		84,66	1.015,90	5.756,68			
301	01	02	82326	#AR EMPREENHIMENTO PER DA RUA GIL EANES - FRACÇÃO "L" (DESTINADA A APARCAMENTO)	91	2007/01/03	8.244,88	RA		8.244,88	6.3		340,83	3.473,30	4.771,58			
301	01	02	82327	#AR EMPREENHIMENTO PER DA RUA GIL EANES - FRACÇÃO "M" (DESTINADA A APARCAMENTO)	91	2007/01/03	8.539,34	RA		8.539,34	6.3		353,00	3.597,33	4.942,01			
301	01	02	82328	#AR EMPREENHIMENTO PER DA RUA GIL EANES - FRACÇÃO "N" (DESTINADA A APARCAMENTO)	91	2007/01/03	7.067,04	RA		7.067,04	6.3		292,14	2.977,12	4.089,92			
301	01	02	82329	#AR EMPREENHIMENTO PER DA RUA GIL EANES - FRACÇÃO "O" (DESTINADA A APARCAMENTO)	91	2007/01/03	7.655,96	RA		7.655,96	6.3		316,48	3.225,20	4.430,76			
301	01	02	82330	EMPREENHIMENTO PER DA RUA GIL EANES - FRACÇÃO "P" (DESTINADA A APARCAMENTO)	91	2007/01/03	8.833,81	RA		8.833,81	1.4		110,42	1.325,06	7.508,75			
301	01	02	82331	#AR EMPREENHIMENTO PER DA RUA GIL EANES - FRACÇÃO "Q" (DESTINADA A APARCAMENTO)	91	2007/01/03	8.244,88	RA		8.244,88	6.3		340,83	3.473,30	4.771,58			
301	01	02	82332	#AR EMPREENHIMENTO PER DA RUA GIL EANES - FRACÇÃO "R" (DESTINADA A APARCAMENTO)	91	2007/01/03	7.361,50	RA		7.361,50	6.3		305,49	3.084,60	4.276,90			
301	01	02	82333	#AR EMPREENHIMENTO PER DA RUA GIL EANES - FRACÇÃO "S" (DESTINADA A APARCAMENTO)	91	2007/01/03	9.717,18	RA		9.717,18	6.3		401,69	4.093,52	5.623,66			
301	01	02	82334	#AR EMPREENHIMENTO PER DA RUA GIL EANES - FRACÇÃO "T" (DESTINADA A APARCAMENTO)	91	2007/01/03	12.367,32	RA		12.367,32	6.3		511,24	5.209,92	7.157,40			
301	01	02	82335	EMPREENHIMENTO PER DA RUA GIL EANES - FRACÇÃO "U" (DESTINADA A APARCAMENTO)	91	2007/01/03	7.361,50	RA		7.361,50	1.4		92,02	1.104,23	6.257,27			
301	01	02	82336	#AR EMPREENHIMENTO PER DA RUA GIL EANES - FRACÇÃO "V" (DESTINADA A APARCAMENTO)	91	2007/01/03	6.772,58	RA		6.772,58	6.3		279,97	2.853,07	3.919,51			
301	01	02	82337	#AR EMPREENHIMENTO PER DA RUA GIL EANES - FRACÇÃO "X" (DESTINADA A APARCAMENTO)	91	2007/01/03	7.067,04	RA		7.067,04	6.3		292,14	2.977,12	4.089,92			
301	01	02	82338	#AR EMPREENHIMENTO PER DA RUA GIL EANES - FRACÇÃO "Y" (DESTINADA A APARCAMENTO)	91	2007/01/03	7.655,96	RA		7.655,96	6.3		316,48	3.225,20	4.430,76			
301	01	02	82339	#AR EMPREENHIMENTO PER DA RUA GIL EANES - FRACÇÃO "Z" (DESTINADA A APARCAMENTO)	91	2007/01/03	7.655,96	RA		7.655,96	5.6		302,61	2.814,13	4.841,83			
301	01	02	82340	#AR EMPREENHIMENTO PER DA RUA GIL EANES - FRACÇÃO "AA" (DESTINADA A APARCAMENTO)	91	2007/01/03	7.361,50	RA		7.361,50	6.3		304,31	3.101,16	4.260,34			
301	01	02	82341	EMPREENHIMENTO PER DA RUA GIL EANES - FRACÇÃO "AB" (DESTINADA A APARCAMENTO)	91	2007/01/03	9.128,27	RA		9.128,27	1.4		114,10	1.369,23	7.759,04			
301	01	02	82342	#AR EMPREENHIMENTO PER DA RUA GIL EANES - FRACÇÃO "AC" (DESTINADA A APARCAMENTO)	91	2007/01/03	9.422,72	RA		9.422,72	6.3		389,52	3.969,47	5.453,25			
301	01	02	82343	#AR EMPREENHIMENTO PER DA RUA GIL EANES - FRACÇÃO "AD" (DESTINADA A APARCAMENTO)	91	2007/01/03	7.655,96	RA		7.655,96	6.3		316,48	3.225,20	4.430,76			
301	01	02	82344	#AR EMPREENHIMENTO PER DA RUA GIL EANES - FRACÇÃO "AE" (DESTINADA A APARCAMENTO)	91	2007/01/03	7.655,96	RA		7.655,96	6.3		316,48	3.225,20	4.430,76			
301	01	02	82372	EMPREENHIMENTO PER DA RUA GIL EANES - FRACÇÃO "AF" (DESTINADA A HAB. T3)	91	2007/01/03	54.769,58	RA		54.769,58	1.4		684,62	8.215,44	46.554,14			
301	01	02	82373	EMPREENHIMENTO PER DA RUA GIL EANES - FRACÇÃO "AG" (DESTINADA A HAB. T3)	91	2007/01/03	56.830,80	RA		56.830,80	1.4		710,38	8.524,62	48.306,18			
301	01	02	82374	#AR EMPREENHIMENTO PER DA RUA GIL EANES - FRACÇÃO "AH" (DESTINADA A HAB. T3)	91	2007/01/03	56.830,80	RA		56.830,80	5.9		2.228,24	23.407,18	33.423,62			
301	01	02	82375	#AR EMPREENHIMENTO PER DA RUA GIL EANES - FRACÇÃO "AI" (DESTINADA A HAB. T3)	91	2007/01/03	57.125,26	RA		57.125,26	6.3		2.488,42	22.287,35	34.837,91			
301	01	02	82376	#AR EMPREENHIMENTO PER DA RUA GIL EANES - FRACÇÃO "AJ" (DESTINADA A HAB. T2)	91	2007/01/03	45.052,40	RA		45.052,40	5.9		1.779,96	18.353,07	26.699,33			
Total Geral ou a Transportar .....							14.319.506,96		4.131.177,40	18.450.684,36			464.240,58	3.418.974,73	14.946.179,63		85.530,00	

ENTIDADE		MAPA ANEXO DEMONSTRAÇÕES FINANCEIRAS										Data : 2010/03/30 Ano : 2009 Moeda : EUR Página : 20	
C.M.M.		42.2.1.01 - Habitação											
Período :		a											

IDENTIFICAÇÃO DOS BENS					AQUISIÇÃO		ACTIVO IMOBILIZADO (Valores aquisição ou outro na falta daqueles)	VARIAÇÃO PATRIMONIAL			Valor Patrimonial Atualizado	REINTEGRAÇÕES E AMORTIZAÇÕES				Valor Patrimonial Líquido	ALIENAÇÕES/ABATES/TRANSFER.		
Cl.	Tipo	Bem	Nr.Inv.	Descrição	Tipo	Data		T.	Data	Valor		VU	Taxa	Do Período	Acumulados		T.	Valor	Data
301	01	02	82377	#AR EMPREENDIMENTO PER DA RUA GIL EANES - FRACÇÃO "AK" (DESTINADA A HAB. T3)	91	2007/01/03	56.830,80	RA			56.830,80	6.3		2.358,40	23.813,13	33.017,67			
301	01	02	82378	#AR EMPREENDIMENTO PER DA RUA GIL EANES - FRACÇÃO "AL" (DESTINADA A HAB. T3)	91	2007/01/03	56.830,80	RA			56.830,80	6.3		2.349,28	23.940,92	32.889,88			
301	01	02	82379	#AR EMPREENDIMENTO PER DA RUA GIL EANES - FRACÇÃO "AM" (DESTINADA A HAB. T2)	91	2007/01/03	44.757,94	RA			44.757,94	6.3		1.850,21	18.855,02	25.902,92			
301	01	02	82380	#AR EMPREENDIMENTO PER DA RUA GIL EANES - FRACÇÃO "AN" (DESTINADA A HAB. T2)	91	2007/01/03	43.874,56	RA			43.874,56	6.3		1.820,74	18.384,25	25.490,31			
301	01	02	82381	#AR EMPREENDIMENTO PER DA RUA GIL EANES - FRACÇÃO "AO" (DESTINADA A HAB. T2)	91	2007/01/03	45.052,40	RA			45.052,40	6.3		1.862,38	18.979,06	26.073,34			
301	01	02	82382	#AR EMPREENDIMENTO PER DA RUA GIL EANES - FRACÇÃO "AP" (DESTINADA A HAB. T3)	91	2007/01/03	56.830,80	RA			56.830,80	5.6		2.246,33	20.889,53	35.941,27			
301	01	02	82383	#AR EMPREENDIMENTO PER DA RUA GIL EANES - FRACÇÃO "AQ" (DESTINADA A HAB. T3)	91	2007/01/03	56.830,80	RA			56.830,80	6.3		2.349,28	23.940,92	32.889,88			
301	01	02	82384	#AR EMPREENDIMENTO PER DA RUA GIL EANES - FRACÇÃO "AR" (DESTINADA A HAB. T2)	91	2007/01/03	44.757,94	RA			44.757,94	6.3		1.850,21	18.855,02	25.902,92			
301	01	02	82385	#AR EMPREENDIMENTO PER DA RUA GIL EANES - FRACÇÃO "AS" (DESTINADA A HAB. T2)	91	2007/01/03	43.874,56	RA			43.874,56	4.8		1.660,14	12.331,93	31.542,63			
301	01	02	82386	#AR EMPREENDIMENTO PER DA RUA GIL EANES - FRACÇÃO "AT" (DESTINADA A HAB. T2)	91	2007/01/03	45.052,40	RA			45.052,40	6.3		1.862,38	18.979,06	26.073,34			
301	01	02	82387	#AR EMPREENDIMENTO PER DA RUA GIL EANES - FRACÇÃO "AU" (DESTINADA A HAB. T3)	91	2007/01/03	56.830,80	RA			56.830,80	6.3		2.349,28	23.940,92	32.889,88			
301	01	02	82388	#AR EMPREENDIMENTO PER DA RUA GIL EANES - FRACÇÃO "AV" (DESTINADA A HAB. T3)	91	2007/01/03	56.830,80	RA			56.830,80	6.3		2.349,28	23.940,92	32.889,88			
301	01	02	82389	#AR EMPREENDIMENTO PER DA RUA GIL EANES - FRACÇÃO "AX" (DESTINADA A HAB. T2)	91	2007/01/03	44.757,94	RA			44.757,94	6.3		1.850,21	18.855,02	25.902,92			
301	01	02	82390	#AR EMPREENDIMENTO PER DA RUA GIL EANES - FRACÇÃO "AY" (DESTINADA A HAB. T2)	91	2007/01/03	43.874,56	RA			43.874,56	6.3		1.820,74	18.384,25	25.490,31			
301	01	02	82391	#AR EMPREENDIMENTO PER DA RUA GIL EANES - FRACÇÃO "AZ" (DESTINADA A HAB. T2)	91	2007/01/03	45.052,40	RA			45.052,40	6.3		1.862,38	18.979,06	26.073,34			
301	01	02	82392	#AR EMPREENDIMENTO PER DA RUA GIL EANES - FRACÇÃO "BA" (DESTINADA A HAB. T3)	91	2007/01/03	56.830,80	RA			56.830,80	6.3		2.349,28	23.940,92	32.889,88			
301	01	02	82393	EMPREENDIMENTO PER DA RUA GIL EANES - FRACÇÃO "BB" (DESTINADA A HAB. T3)	91	2007/01/03	56.830,80	RA			56.830,80	1.4		710,38	8.524,62	48.306,18			
301	01	02	82394	EMPREENDIMENTO PER DA RUA GIL EANES - FRACÇÃO "BC" (DESTINADA A HAB. T2)	91	2007/01/03	44.757,94	RA			44.757,94	1.4		559,47	6.713,68	38.044,26			
301	01	02	82395	#AR EMPREENDIMENTO PER DA RUA GIL EANES - FRACÇÃO "BD" (DESTINADA A HAB. T2)	91	2007/01/03	43.874,56	RA			43.874,56	6.3		1.813,69	18.482,88	25.391,68			
301	01	02	82396	EMPREENDIMENTO PER DA RUA GIL EANES - FRACÇÃO "BE" (DESTINADA A HAB. T2)	91	2007/01/03	45.052,40	RA			45.052,40	1.4		563,16	6.757,86	38.294,54			
301	01	02	82397	#AR EMPREENDIMENTO PER DA RUA GIL EANES - FRACÇÃO "BF" (DESTINADA A HAB. T3)	91	2007/01/03	56.830,80	RA			56.830,80	6.3		2.349,28	23.940,92	32.889,88			
301	01	02	82398	#AR EMPREENDIMENTO PER DA RUA GIL EANES - FRACÇÃO "BG" (DESTINADA A HAB. T3)	91	2007/01/03	56.830,80	RA			56.830,80	6.3		2.349,28	23.940,92	32.889,88			
301	01	02	82399	#AR EMPREENDIMENTO PER DA RUA GIL EANES - FRACÇÃO "BH" (DESTINADA A HAB. T2)	91	2007/01/03	44.757,94	RA			44.757,94	6.3		1.850,21	18.855,02	25.902,92			
301	01	02	82400	#AR EMPREENDIMENTO PER DA RUA GIL EANES - FRACÇÃO "BI" (DESTINADA A HAB. T2)	91	2007/01/03	43.874,56	RA			43.874,56	6.3		1.820,74	18.384,25	25.490,31			
301	01	02	82401	#AR EMPREENDIMENTO PER DA RUA GIL EANES - FRACÇÃO "BJ" (DESTINADA A HAB. T2)	91	2007/01/03	45.052,40	RA			45.052,40	6.3		1.862,38	18.979,06	26.073,34			
301	01	02	82402	EMPREENDIMENTO PER DA RUA GIL EANES - FRACÇÃO "BK" (DESTINADA A HAB. T3)	91	2007/01/03	56.830,80	RA			56.830,80	1.4		710,38	8.524,62	48.306,18			
301	01	02	82403	#AR EMPREENDIMENTO PER DA RUA GIL EANES - FRACÇÃO "BL" (DESTINADA A HAB. T3)	91	2007/01/03	56.830,80	RA			56.830,80	5.9		2.245,30	23.151,24	33.679,56			
301	01	02	82404	#AR EMPREENDIMENTO PER DA RUA GIL EANES - FRACÇÃO "BM" (DESTINADA A HAB. T2)	91	2007/01/03	44.757,94	RA			44.757,94	6.3		1.850,21	18.855,02	25.902,92			
Total Geral ou a Transportar .....							15.714.659,00			4.131.177,40	19.845.836,40				515.715,58	3.941.094,75	15.819.211,65	85.530,00	

ENTIDADE											Data : 2010/03/30		
	C.M.M.										Ano : 2009		
	42.2.1.01 - Habitação										Moeda : EUR		
	Período : a										Página : 21		

IDENTIFICAÇÃO DOS BENS					AQUISIÇÃO		ATIVO IMOBILIZADO (Valores aquisição ou outro na falta daqueles)	VARIAÇÃO PATRIMONIAL			Valor Patrimonial Atualizado	REINTEGRAÇÕES E AMORTIZAÇÕES				Valor Patrimonial Líquido	ALÍENACÕES/ABATES/TRANSFER.		
Cl.	Tipo	Bem	Nr.Inv.	Descrição	Tipo	Data		T.	Data	Valor		VU	Taxa	Do Período	Acumulados		T.	Valor	Data
301	01	02	82405	#AR EMPREENDIMENTO PER DA RUA GIL EANES - FRACÇÃO "BN" (DESTINADA A HAB. T2)	91	2007/01/03	43.874,56	RA			43.874,56	6.3		1.820,74	18.384,25	25.490,31			
301	01	02	82406	#AR EMPREENDIMENTO PER DA RUA GIL EANES - FRACÇÃO "BO" (DESTINADA A HAB. T2)	91	2007/01/03	45.052,40	RA			45.052,40	6.3		1.862,38	18.979,06	26.073,34			
301	01	02	82407	#AR EMPREENDIMENTO PER DA RUA GIL EANES - FRACÇÃO "BP" (DESTINADA A HAB. T3)	91	2007/01/03	56.830,80	RA			56.830,80	6.3		2.358,40	23.813,13	33.017,67			
301	01	02	82408	#AR EMPREENDIMENTO PER DA RUA GIL EANES - FRACÇÃO "BQ" (DESTINADA A HAB. T3)	91	2007/01/03	56.830,80	RA			56.830,80	6.3		2.358,40	23.813,13	33.017,67			
301	01	02	82409	#AR EMPREENDIMENTO PER DA RUA GIL EANES - FRACÇÃO "BR" (DESTINADA A HAB. T2)	91	2007/01/03	44.757,94	RA			44.757,94	6.3		1.850,21	18.855,02	25.902,92			
301	01	02	82410	EMPREENDIMENTO PER DA RUA GIL EANES - FRACÇÃO "BS" (DESTINADA A HAB. T2)	91	2007/01/03	43.874,56	RA			43.874,56	1.4		548,43	6.581,18	37.293,38			
301	01	02	82411	#AR EMPREENDIMENTO PER DA RUA GIL EANES - FRACÇÃO "BT" (DESTINADA A HAB. T2)	91	2007/01/03	45.052,40	RA			45.052,40	6.3		1.862,38	18.979,06	26.073,34			
301	01	02	82412	EMPREENDIMENTO PER DA RUA GIL EANES - FRACÇÃO "BU" (DESTINADA A HAB. T3)	91	2007/01/03	56.830,80	RA			56.830,80	1.4		710,38	8.524,62	48.306,18			
301	01	02	82413	EMPREENDIMENTO PER DA RUA GIL EANES - FRACÇÃO "BV" (DESTINADA A HAB. T3)	91	2007/01/03	56.830,80	RA			56.830,80	1.4		710,38	8.524,62	48.306,18			
301	01	02	82414	#AR EMPREENDIMENTO PER DA RUA GIL EANES - FRACÇÃO "BX" (DESTINADA A HAB. T2)	91	2007/01/03	44.757,94	RA			44.757,94	6.3		1.850,21	18.855,02	25.902,92			
301	01	02	82415	#AR EMPREENDIMENTO PER DA RUA GIL EANES - FRACÇÃO "BY" (DESTINADA A HAB. T2)	91	2007/01/03	43.874,56	RA			43.874,56	5.3		1.720,49	14.626,24	29.248,32			
301	01	02	82416	#AR EMPREENDIMENTO PER DA RUA GIL EANES - FRACÇÃO "BZ" (DESTINADA A HAB. T2)	91	2007/01/03	45.052,40	RA			45.052,40	6.3		1.862,38	18.979,06	26.073,34			
301	01	02	82417	#AR EMPREENDIMENTO PER DA RUA GIL EANES - FRACÇÃO "CA" (DESTINADA A HAB. T3)	91	2007/01/03	56.830,80	RA			56.830,80	5.9		2.245,30	23.151,24	33.679,56			
301	01	02	82418	#AR EMPREENDIMENTO PER DA RUA GIL EANES - FRACÇÃO "CB" (DESTINADA A HAB. T3)	91	2007/01/03	56.830,80	RA			56.830,80	5.9		2.245,30	23.151,24	33.679,56			
301	01	02	82419	EMPREENDIMENTO PER DA RUA GIL EANES - FRACÇÃO "CC" (DESTINADA A HAB. T2)	91	2007/01/03	44.757,94	RA			44.757,94	1.4		559,47	6.713,68	38.044,26			
301	01	02	82420	#AR EMPREENDIMENTO PER DA RUA GIL EANES - FRACÇÃO "CD" (DESTINADA A HAB. T2)	91	2007/01/03	43.874,56	RA			43.874,56	6.3		1.813,69	18.482,88	25.391,68			
301	01	02	82421	#AR EMPREENDIMENTO PER DA RUA GIL EANES - FRACÇÃO "CE" (DESTINADA A HAB. T2)	91	2007/01/03	45.052,40	RA			45.052,40	6.3		1.862,38	18.979,06	26.073,34			
301	01	02	82422	EMPREENDIMENTO PER DA RUA GIL EANES - FRACÇÃO "CF" (DESTINADA A HAB. T3)	91	2007/01/03	56.830,80	RA			56.830,80	1.4		710,38	8.524,62	48.306,18			
301	01	02	82423	#AR EMPREENDIMENTO PER DA RUA GIL EANES - FRACÇÃO "CG" (DESTINADA A HAB. T3)	91	2007/01/03	56.830,80	RA			56.830,80	5.9		2.245,30	23.151,24	33.679,56			
301	01	02	82424	EMPREENDIMENTO PER DA RUA GIL EANES - FRACÇÃO "CH" (DESTINADA A HAB. T2)	91	2007/01/03	44.757,94	RA			44.757,94	1.4		559,47	6.713,68	38.044,26			
301	01	02	82425	#AR EMPREENDIMENTO PER DA RUA GIL EANES - FRACÇÃO "CI" (DESTINADA A HAB. T2)	91	2007/01/03	43.874,56	RA			43.874,56	6.3		1.820,74	18.384,25	25.490,31			
301	01	02	82859	EMPREENDIMENTO PER GONDIM 3, FRACÇÃO "A" (DESTINADA HAB.T1)	91	2007/01/03	81.215,01	RA			81.215,01	1.4		1.015,19	10.151,90	71.063,11			
301	01	02	82860	EMPREENDIMENTO PER GONDIM 3, FRACÇÃO "B" (DESTINADA HAB.T3)	91	2007/01/03	125.978,54	RA			125.978,54	1.4		1.574,73	15.747,30	110.231,24			
301	01	02	82861	#AR EMPREENDIMENTO PER GONDIM 3, FRACÇÃO "C" (DESTINADA HAB.T3)	91	2007/01/03	125.978,54	RA			125.978,54	5.9		5.280,65	46.768,75	79.209,79			
301	01	02	82862	EMPREENDIMENTO PER GONDIM 3, FRACÇÃO "D" (DESTINADA HAB.T2)	91	2007/01/03	103.587,28	RA			103.587,28	1.4		1.294,84	12.948,40	90.638,88			
301	01	02	82863	EMPREENDIMENTO PER GONDIM 3, FRACÇÃO "E" (DESTINADA HAB.T2)	91	2007/01/03	103.587,28	RA			103.587,28	1.4		1.294,84	12.948,40	90.638,88			
301	01	02	82864	EMPREENDIMENTO PER GONDIM 3, FRACÇÃO "LG1" (DESTINADA A APARCAMENTO)	91	2007/01/03	20.985,87	RA			20.985,87	1.4		262,32	2.623,20	18.362,67			
301	01	02	82865	EMPREENDIMENTO PER GONDIM 3, FRACÇÃO "LG2" (DESTINADA A APARCAMENTO)	91	2007/01/03	17.788,93	RA			17.788,93	1.4		222,36	2.223,60	15.565,33			
Total Geral ou a Transportar .....							17.327.041,01			4.131.177,40	21.458.218,41			560.237,32	4.390.672,58	16.982.015,83		85.530,00	

ENTIDADE		MAPA ANEXO DEMONSTRAÇÕES FINANCEIRAS										Data : 2010/03/30				
C.M.M.		42.2.1.01 - Habitação										Ano : 2009				
Período :		a												Moeda : EUR		
												Página : 22				

I D E N T I F I C A Ç Ã O   D O S   B E N S					A Q U I S I Ç Ã O		A T I V O   I M O B I L I Z A D O (Valores aquisição ou outro na falta daqueles)	V A R I A Ç Ã O P A T R I M O N I A L		Valor Patrimonial Atualizado	R E I N T E G R A Ç Ã O E S   A M O R T I Z A Ç Ã O E S				Valor Patrimonial Liquido	A L I E N A Ç Ã O E S / A B A T E S / T R A N S F E R .				
Cl.	Tipo	Bem	Nr.Inv.	Descrição	Tipo	Data		T.	Data		Valor	VU	Taxa	Do Período		Acumulados	T.	Valor	Data	
301	01	02	82866	#AR EMPREENDIMENTO PER GONDIM 3, FRACÇÃO "LG3" (DESTINADA A APARCAMENTO)	91	2007/01/03	17.788,93	RA		17.788,93	5.9	745,66	6.604,04	11.184,89						
301	01	02	82867	EMPREENDIMENTO PER GONDIM 3, FRACÇÃO "LG4" (DESTINADA A APARCAMENTO)	91	2007/01/03	17.788,93	RA		17.788,93	1.4	222,36	2.223,60	15.565,33						
301	01	02	82868	EMPREENDIMENTO PER GONDIM 3, FRACÇÃO "LG5" (DESTINADA A APARCAMENTO)	91	2007/01/03	18.358,68	RA		18.358,68	1.4	229,48	2.294,80	16.063,88						
301	01	02	82869	#AR EMPREENDIMENTO PER GONDIM 1 - EDIFICIO LOTE 1 - FRACÇÃO "A" (DESTINADA A HAB. T2)	91	2007/01/03	75.733,31	RA		75.733,31	5.6	3.030,68	27.242,50	48.490,81						
301	01	02	82870	#AR EMPREENDIMENTO PER GONDIM 1 - EDIFICIO LOTE 1 - FRACÇÃO "B" (DESTINADA A HAB. T2)	91	2007/01/03	75.733,31	RA		75.733,31	4.8	2.914,63	20.355,33	55.377,98						
301	01	02	82871	#AR EMPREENDIMENTO PER GONDIM 1 - EDIFICIO LOTE 1 - FRACÇÃO "C" (DESTINADA A HAB.T2)	91	2007/01/03	75.733,31	RA		75.733,31	5.6	3.030,68	27.242,50	48.490,81						
301	01	02	82872	#AR EMPREENDIMENTO PER GONDIM 1 - EDIFICIO LOTE 1 - FRACÇÃO "D" (DESTINADA A HAB.T2)	91	2007/01/03	75.733,31	RA		75.733,31	5.6	3.030,68	27.242,50	48.490,81						
301	01	02	82873	#AR EMPREENDIMENTO PER GONDIM 1 - EDIFICIO LOTE 1 - FRACÇÃO "E" (DESTINADA A HAB.T2)	91	2007/01/03	75.733,31	RA		75.733,31	5.6	3.030,68	27.242,50	48.490,81						
301	01	02	82874	#AR EMPREENDIMENTO PER GONDIM 1 - EDIFICIO LOTE 1 - FRACÇÃO "F" (DESTINADA A HAB.T2)	91	2007/01/03	75.733,31	RA		75.733,31	5.6	3.030,68	27.242,50	48.490,81						
301	01	02	82875	#AR EMPREENDIMENTO PER GONDIM 1 - EDIFICIO LOTE 1 - FRACÇÃO "G" (LG1, DESTINADA A APARCAMENTO)	91	2007/01/03	12.150,88	RA		12.150,88	5.6	486,95	4.359,68	7.791,20						
301	01	02	82876	#AR EMPREENDIMENTO PER GONDIM 1 - EDIFICIO LOTE 1 - FRACÇÃO "H" (LG2, DESTINADA A APARCAMENTO)	91	2007/01/03	10.935,79	RA		10.935,79	5.6	437,63	3.933,79	7.002,00						
301	01	02	82877	EMPREENDIMENTO PER GONDIM 1 - EDIFICIO LOTE 1 - FRACÇÃO "I" (LG3, DESTINADA A APARCAMENTO)	91	2007/01/03	12.150,88	RA		12.150,88	1.4	151,89	1.518,90	10.631,98						
301	01	02	82878	#AR EMPREENDIMENTO PER GONDIM 1 - EDIFICIO LOTE 1 - FRACÇÃO "J" (LG4, DESTINADA A APARCAMENTO)	91	2007/01/03	13.167,05	RA		13.167,05	4.8	506,74	3.539,00	9.628,05						
301	01	02	82879	#AR EMPREENDIMENTO PER GONDIM 1 - EDIFICIO LOTE 1 - FRACÇÃO "L" (LG5, DESTINADA A APARCAMENTO)	91	2007/01/03	12.554,12	RA		12.554,12	5.6	520,04	4.233,45	8.320,67						
301	01	02	82880	#AR EMPREENDIMENTO PER GONDIM 1 - EDIFICIO LOTE 1 - FRACÇÃO "M" (LG6, DESTINADA A APARCAMENTO)	91	2007/01/03	11.140,10	RA		11.140,10	5.6	445,80	4.007,28	7.132,82						
301	01	02	82881	#AR EMPREENDIMENTO PER GONDIM 1 - EDIFICIO LOTE 1 - FRACÇÃO "N" (LG7, DESTINADA A APARCAMENTO)	91	2007/01/03	11.150,85	RA		11.150,85	5.6	446,23	4.011,14	7.139,71						
301	01	02	82882	#AR EMPREENDIMENTO PER GONDIM 1 - EDIFICIO LOTE 2 - FRACÇÃO "A"(DESTINADA A HAB.T2 )	91	2007/01/03	75.680,07	RA		75.680,07	5.6	3.028,55	27.223,34	48.456,73						
301	01	02	82883	EMPREENDIMENTO PER GONDIM 1 - EDIFICIO LOTE 2 - FRACÇÃO "B"(DESTINADA A )	91	2007/01/03	75.680,07	RA		75.680,07	1.4	946,00	9.460,00	66.220,07						
301	01	02	82884	#AR EMPREENDIMENTO PER GONDIM 1 - EDIFICIO LOTE 2 - FRACÇÃO "C"(DESTINADA A HAB.T2)	91	2007/01/03	75.680,07	RA		75.680,07	5.6	3.028,55	27.223,34	48.456,73						
301	01	02	82885	EMPREENDIMENTO PER GONDIM 1 - EDIFICIO LOTE 2 - FRACÇÃO "D"(DESTINADA A HAB.T2)	91	2007/01/03	75.680,07	RA		75.680,07	1.4	946,00	9.460,00	66.220,07						
Total Geral ou a Transportar .....							18.221.347,36			4.131.177,40			22.352.524,76		590.447,23	4.657.332,77	17.609.661,99		85.530,00	

ENTIDADE		MAPA ANEXO DEMONSTRAÇÕES FINANCEIRAS										Data : 2010/03/30 Ano : 2009 Moeda : EUR Página : 23	
C.M.M.		42.2.1.01 - Habitação											
Período :		a											

IDENTIFICAÇÃO DOS BENS					AQUISIÇÃO		ATIVO IMOBILIZADO (Valores aquisição ou outro na falta daqueles)	VARIAÇÃO PATRIMONIAL			Valor Patrimonial Atualizado	REINTEGRAÇÕES E AMORTIZAÇÕES				Valor Patrimonial Líquido	ALIEVAÇÕES/ABATES/TRANSFER.		
Cl.	Tipo	Bem	Nr.Inv.	Descrição	Tipo	Data		T.	Data	Valor		VU	Taxa	Do Período	Acumulados		T.	Valor	Data
301	01	02	82886	EMPREENHIMENTO PER GONDIM 1 - EDIFÍCIO LOTE 2 - FRACÇÃO "E"(DESTINADA A HAB.T2)	91	2007/01/03	75.680,07	RA			75.680,07		1.4	946,00	9.460,00	66.220,07			
301	01	02	82887	EMPREENHIMENTO PER GONDIM 1 - EDIFÍCIO LOTE 2 - FRACÇÃO "F"(DESTINADA A HAB.T2)	91	2007/01/03	75.680,07	RA			75.680,07		1.4	946,00	9.460,00	66.220,07			
301	01	02	82888	EMPREENHIMENTO PER GONDIM 1 - EDIFÍCIO LOTE 2 - FRACÇÃO "G"(LG1, DESTINADA A APARCAMENTO)	91	2007/01/03	12.209,61	RA			12.209,61		1.4	152,62	1.526,20	10.683,41			
301	01	02	82889	EMPREENHIMENTO PER GONDIM 1 - EDIFÍCIO LOTE 2 - FRACÇÃO "H"(LG2, DESTINADA A APARCAMENTO)	91	2007/01/03	10.984,86	RA			10.984,86		1.4	137,31	1.373,10	9.611,76			
301	01	02	82890	EMPREENHIMENTO PER GONDIM 1 - EDIFÍCIO LOTE 2 - FRACÇÃO "I"(LG3, DESTINADA A APARCAMENTO)	91	2007/01/03	12.209,61	RA			12.209,61		1.4	152,62	1.526,20	10.683,41			
301	01	02	82891	EMPREENHIMENTO PER GONDIM 1 - EDIFÍCIO LOTE 2 - FRACÇÃO "J"(LG4, DESTINADA A APARCAMENTO)	91	2007/01/03	13.217,60	RA			13.217,60		1.4	165,22	1.652,20	11.565,40			
301	01	02	82892	EMPREENHIMENTO PER GONDIM 1 - EDIFÍCIO LOTE 2 - FRACÇÃO "L"(LG5, DESTINADA A APARCAMENTO)	91	2007/01/03	13.076,70	RA			13.076,70		1.4	163,46	1.634,60	11.442,10			
301	01	02	82893	#AR EMPREENHIMENTO PER GONDIM 1 - EDIFÍCIO LOTE 2 - FRACÇÃO "M"(LG6, DESTINADA A APARCAMENTO)	91	2007/01/03	12.453,48	RA			12.453,48		5.6	498,36	4.479,71	7.973,77			
301	01	02	82894	#AR EMPREENHIMENTO PER GONDIM 1 - EDIFÍCIO LOTE 2 - FRACÇÃO "N"(LG7, DESTINADA A APARCAMENTO)	91	2007/01/03	13.694,49	RA			13.694,49		5.6	548,02	4.926,13	8.768,36			
301	01	02	82895	EMPREENHIMENTO PER GONDIM 1 - EDIFÍCIO LOTE 3 - FRACÇÃO "A"( DESTINADA A HAB.T3 )	91	2007/01/03	95.683,94	RA			95.683,94		1.4	1.196,05	11.960,50	83.723,44			
301	01	02	82896	EMPREENHIMENTO PER GONDIM 1 - EDIFÍCIO LOTE 3 - FRACÇÃO "B"( DESTINADA A HAB.T3)	91	2007/01/03	79.865,27	RA			79.865,27		1.4	998,32	9.983,20	69.882,07			
301	01	02	82897	EMPREENHIMENTO PER GONDIM 1 - EDIFÍCIO LOTE 3 - FRACÇÃO "C"( DESTINADA A HAB.T3)	91	2007/01/03	95.683,94	RA			95.683,94		1.4	1.196,05	11.960,50	83.723,44			
301	01	02	82898	#AR EMPREENHIMENTO PER GONDIM 1 - EDIFÍCIO LOTE 3 - FRACÇÃO "D"( DESTINADA A HAB.T3)	91	2007/01/03	95.683,94	RA			95.683,94		4.8	3.765,85	24.132,87	71.551,07			
301	01	02	82899	EMPREENHIMENTO PER GONDIM 1 - EDIFÍCIO LOTE 3 - FRACÇÃO "E"( DESTINADA A HAB.T3)	91	2007/01/03	95.683,94	RA			95.683,94		1.4	1.196,05	11.960,50	83.723,44			
301	01	02	82900	EMPREENHIMENTO PER GONDIM 1 - EDIFÍCIO LOTE 3 - FRACÇÃO "F"( DESTINADA A HAB.T2)	91	2007/01/03	79.865,27	RA			79.865,27		1.4	998,32	9.983,20	69.882,07			
301	01	02	82901	#AR EMPREENHIMENTO PER GONDIM 1 - EDIFÍCIO LOTE 3 - FRACÇÃO "G"( DESTINADA A HAB.T3)	91	2007/01/03	95.683,94	RA			95.683,94		4.5	3.700,99	21.664,20	74.019,74			
301	01	02	82902	EMPREENHIMENTO PER GONDIM 1 - EDIFÍCIO LOTE 3 - FRACÇÃO "H"( DESTINADA A HAB.T3)	91	2007/01/03	95.683,94	RA			95.683,94		1.4	1.196,05	11.960,50	83.723,44			
301	01	02	82903	EMPREENHIMENTO PER GONDIM 1 - EDIFÍCIO LOTE 3 - FRACÇÃO "I"( DESTINADA A HAB.T5 DUPLEX)	91	2007/01/03	123.239,03	RA			123.239,03		1.4	1.540,49	15.404,90	107.834,13			
301	01	02	82904	EMPREENHIMENTO PER GONDIM 1 - EDIFÍCIO LOTE 3 - FRACÇÃO "J"( DESTINADA A HAB.T2)	91	2007/01/03	79.865,27	RA			79.865,27		1.4	998,32	9.983,20	69.882,07			
Total Geral ou a Transportar .....							19.397.492,33			4.131.177,40	23.528.669,73			610.943,33	4.832.364,48	18.610.775,25		85.530,00	



ENTIDADE		MAPA ANEXO DEMONSTRAÇÕES FINANCEIRAS										Data : 2010/03/30	
C.M.M.		42.2.1.01 - Habitação										Ano : 2009	
Período :		a										Moeda : EUR	
												Página : 24	

IDENTIFICAÇÃO DOS BENS					AQUISIÇÃO		ATIVO IMOBILIZADO (Valores aquisição ou outro na falta daqueles)	VARIAÇÃO PATRIMONIAL			Valor Patrimonial Atualizado	REINTEGRAÇÕES E AMORTIZAÇÕES				Valor Patrimonial Líquido	ALIEVAÇÕES/ABATES/TRANSFER.		
Cl.	Tipo	Bem	Nr.Inv.	Descrição	Tipo	Data		T.	Data	Valor		VU	Taxa	Do Período	Acumulados		T.	Valor	Data
301	01	02	82905	#AR EMPREENDIMENTO PER GONDIM 1 - EDIFÍCIO LOTE 3 - FRACÇÃO "K"( DESTINADA A HAB.T4 DUPLEX)	91	2007/01/03	114.171,75	RA			114.171,75		4.8	4.493,47	28.795,74	85.376,01			
301	01	02	82906	#AR EMPREENDIMENTO PER GONDIM 1 - EDIFÍCIO LOTE 3 - FRACÇÃO "L"( DESTINADA A HAB.T4 DUPLEX)	91	2007/01/03	114.171,75	RA			114.171,75		4.8	4.481,17	29.029,61	85.142,14			
301	01	02	82907	EMPREENDIMENTO PER GONDIM 1 - EDIFÍCIO LOTE 3 - FRACÇÃO "M"(LG1, DESTINADA A APARCAMENTO)	91	2007/01/03	13.712,12	RA			13.712,12		1.4	171,40	1.714,00	11.998,12			
301	01	02	82908	#AR EMPREENDIMENTO PER GONDIM 1 - EDIFÍCIO LOTE 3 - FRACÇÃO "N"(LG2, DESTINADA A APARCAMENTO)	91	2007/01/03	12.469,15	RA			12.469,15		4.8	490,75	3.144,90	9.324,25			
301	01	02	82909	EMPREENDIMENTO PER GONDIM 1 - EDIFÍCIO LOTE 3 - FRACÇÃO "O"(LG3, DESTINADA A APARCAMENTO)	91	2007/01/03	13.097,17	RA			13.097,17		1.4	163,72	1.637,12	11.460,05			
301	01	02	82910	EMPREENDIMENTO PER GONDIM 1 - EDIFÍCIO LOTE 3 - FRACÇÃO "P"(LG4, DESTINADA A APARCAMENTO)	91	2007/01/03	13.097,17	RA			13.097,17		1.4	163,72	1.637,12	11.460,05			
301	01	02	82911	EMPREENDIMENTO PER GONDIM 1 - EDIFÍCIO LOTE 3 - FRACÇÃO "Q"(LG5, DESTINADA A APARCAMENTO)	91	2007/01/03	13.712,12	RA			13.712,12		1.4	171,40	1.714,00	11.998,12			
301	01	02	82912	EMPREENDIMENTO PER GONDIM 1 - EDIFÍCIO LOTE 3 - FRACÇÃO "R"(LG6, DESTINADA A APARCAMENTO)	91	2007/01/03	12.665,40	RA			12.665,40		1.4	158,32	1.583,20	11.082,20			
301	01	02	82913	EMPREENDIMENTO PER GONDIM 1 - EDIFÍCIO LOTE 3 - FRACÇÃO "S"(LG7, DESTINADA A APARCAMENTO)	91	2007/01/03	12.665,40	RA			12.665,40		1.4	158,32	1.583,20	11.082,20			
301	01	02	82914	EMPREENDIMENTO PER GONDIM 1 - EDIFÍCIO LOTE 3 - FRACÇÃO "T"(LG8, DESTINADA A APARCAMENTO)	91	2007/01/03	12.665,40	RA			12.665,40		1.4	158,32	1.583,20	11.082,20			
301	01	02	82915	#AR EMPREENDIMENTO PER GONDIM 1 - EDIFÍCIO LOTE 3 - FRACÇÃO "U"(LG9, DESTINADA A APARCAMENTO)	91	2007/01/03	12.665,40	RA			12.665,40		4.8	498,47	3.194,39	9.471,01			
301	01	02	82916	EMPREENDIMENTO PER GONDIM 1 - EDIFÍCIO LOTE 3 - FRACÇÃO "V"(LG10, DESTINADA A APARCAMENTO)	91	2007/01/03	12.665,40	RA			12.665,40		1.4	158,32	1.583,20	11.082,20			
301	01	02	82917	#AR EMPREENDIMENTO PER GONDIM 1 - EDIFÍCIO LOTE 3 - FRACÇÃO "X"(LG11, DESTINADA A APARCAMENTO)	91	2007/01/03	13.712,12	RA			13.712,12		4.8	538,19	3.486,47	10.225,65			
301	01	02	82918	#AR EMPREENDIMENTO PER GONDIM 1 - EDIFÍCIO LOTE 4 - FRACÇÃO "A"(DESTINADA A HAB.T3)	91	2007/01/03	92.418,89	RA			92.418,89		4.8	3.597,31	24.070,06	68.348,83			
301	01	02	82919	#AR EMPREENDIMENTO PER GONDIM 1 - EDIFÍCIO LOTE 4 - FRACÇÃO "B"(DESTINADA A HAB.T3)	91	2007/01/03	92.418,89	RA			92.418,89		4.5	3.881,46	14.789,72	77.629,17			
301	01	02	82920	EMPREENDIMENTO PER GONDIM 1 - EDIFÍCIO LOTE 4 - FRACÇÃO "C"(DESTINADA A HAB.T3)	91	2007/01/03	92.418,89	RA			92.418,89		1.4	1.155,24	11.552,40	80.866,49			
301	01	02	82921	#AR EMPREENDIMENTO PER GONDIM 1 - EDIFÍCIO LOTE 4 - FRACÇÃO "D"(DESTINADA A HAB.T3)	91	2007/01/03	92.418,89	RA			92.418,89		4.8	3.637,34	23.309,36	69.109,53			
301	01	02	82922	EMPREENDIMENTO PER GONDIM 1 - EDIFÍCIO LOTE 4 - FRACÇÃO "E"(DESTINADA A HAB.T3)	91	2007/01/03	92.418,89	RA			92.418,89		1.4	1.155,24	11.552,40	80.866,49			
301	01	02	82923	EMPREENDIMENTO PER GONDIM 1 - EDIFÍCIO LOTE 4 - FRACÇÃO "F"(DESTINADA A HAB.T3)	91	2007/01/03	92.418,89	RA			92.418,89		1.4	1.155,24	11.552,40	80.866,49			
301	01	02	82924	EMPREENDIMENTO PER GONDIM 1 - EDIFÍCIO LOTE 4 - FRACÇÃO "G"(DESTINADA A HAB.T3)	91	2007/01/03	92.418,89	RA			92.418,89		1.4	1.155,24	11.552,40	80.866,49			
Total Geral ou a Transportar .....							20.415.894,91			4.131.177,40	24.547.072,31			638.485,97	5.021.429,37	19.440.112,94		85.530,00	

ENTIDADE		MAPA ANEXO DEMONSTRAÇÕES FINANCEIRAS										Data : 2010/03/30	
C.M.M.		42.2.1.01 - Habitação										Ano : 2009	
Período :		a										Moeda : EUR	
												Página : 25	

I D E N T I F I C A Ç Ã O   D O S   B E N S					A Q U I S I Ç Ã O		A C T I V O   I M O B I L I Z A D O (Valores aquisição ou outro na falta daqueles)	V A R I A Ç Ã O P A T R I M O N I A L			Valor Patrimonial Atualizado	R E I N T E G R A Ç Õ E S   E   A M O R T I Z A Ç Õ E S				Valor Patrimonial Líquido	A L I E N A Ç Õ E S / A B A T E S / T R A N S F E R .		
Cl.	Tipo	Bem	Nr.Inv.	Descrição	Tipo	Data		T.	Data	Valor		VU	Taxa	Do Período	Acumulados		T.	Valor	Data
301	01	02	82925	#AR EMPREENDIMENTO PER GONDIM 1 - EDIFICIO LOTE 4 - FRACÇÃO "H"(DESTINADA A HAB.T3)	91	2007/01/03	92.418,89	RA		92.418,89		4.8	3.627,38	23.498,66	68.920,23				
301	01	02	82926	#AR EMPREENDIMENTO PER GONDIM 1 - EDIFICIO LOTE 4 - FRACÇÃO "I"(DESTINADA A HAB.T3)	91	2007/01/03	92.418,89	RA		92.418,89		5.6	3.750,81	32.405,95	60.012,94				
301	01	02	82927	EMPREENDIMENTO PER GONDIM 1 - EDIFICIO LOTE 4 - FRACÇÃO "J"(DESTINADA A HAB.T3)	91	2007/01/03	92.418,89	RA		92.418,89		1.4	1.155,24	11.552,40	80.866,49				
301	01	02	82928	#AR EMPREENDIMENTO PER GONDIM 1 - EDIFICIO LOTE 4 - FRACÇÃO "K"(DESTINADA A HAB.T3)	91	2007/01/03	92.418,89	RA		92.418,89		4.8	3.577,11	24.453,88	67.965,01				
301	01	02	82929	EMPREENDIMENTO PER GONDIM 1 - EDIFICIO LOTE 4 - FRACÇÃO "L"(DESTINADA A HAB.T3)	91	2007/01/03	92.418,89	RA		92.418,89		1.4	1.155,24	11.552,40	80.866,49				
301	01	02	82930	EMPREENDIMENTO PER GONDIM 1 - EDIFICIO LOTE 4 - FRACÇÃO "M"(LG1, DESTINADA A APARCAMENTO)	91	2007/01/03	13.708,84	RA		13.708,84		1.4	171,36	1.713,60	11.995,24				
301	01	02	82931	#AR EMPREENDIMENTO PER GONDIM 1 - EDIFICIO LOTE 4 - FRACÇÃO "N"(LG2, DESTINADA A APARCAMENTO)	91	2007/01/03	12.469,42	RA		12.469,42		4.8	490,76	3.144,97	9.324,45				
301	01	02	82932	#AR EMPREENDIMENTO PER GONDIM 1 - EDIFICIO LOTE 4 - FRACÇÃO "O"(LG3, DESTINADA A APARCAMENTO)	91	2007/01/03	13.095,39	RA		13.095,39		4.5	509,11	2.913,14	10.182,25				
301	01	02	82933	EMPREENDIMENTO PER GONDIM 1 - EDIFICIO LOTE 4 - FRACÇÃO "P"(LG4, DESTINADA A APARCAMENTO)	91	2007/01/03	13.095,39	RA		13.095,39		1.4	163,69	1.636,90	11.458,49				
301	01	02	82934	EMPREENDIMENTO PER GONDIM 1 - EDIFICIO LOTE 4 - FRACÇÃO "Q"(LG5, DESTINADA A APARCAMENTO)	91	2007/01/03	13.708,84	RA		13.708,84		1.4	171,36	1.713,60	11.995,24				
301	01	02	82935	EMPREENDIMENTO PER GONDIM 1 - EDIFICIO LOTE 4 - FRACÇÃO "R"(LG6, DESTINADA A APARCAMENTO)	91	2007/01/03	12.456,90	RA		12.456,90		1.4	155,71	1.557,10	10.899,80				
301	01	02	82936	#AR EMPREENDIMENTO PER GONDIM 1 - EDIFICIO LOTE 4 - FRACÇÃO "S"(LG7, DESTINADA A APARCAMENTO)	91	2007/01/03	12.669,73	RA		12.669,73		4.8	493,16	3.299,78	9.369,95				
301	01	02	82937	EMPREENDIMENTO PER GONDIM 1 - EDIFICIO LOTE 4 - FRACÇÃO "T"(LG8, DESTINADA A APARCAMENTO)	91	2007/01/03	12.669,73	RA		12.669,73		1.4	158,37	1.583,70	11.086,03				
301	01	02	82938	#AR EMPREENDIMENTO PER GONDIM 1 - EDIFICIO LOTE 4 - FRACÇÃO "U"(LG9, DESTINADA A APARCAMENTO)	91	2007/01/03	12.669,73	RA		12.669,73		4.8	490,39	3.352,40	9.317,33				
301	01	02	82939	#AR EMPREENDIMENTO PER GONDIM 1 - EDIFICIO LOTE 4 - FRACÇÃO "V"(LG10, DESTINADA A APARCAMENTO)	91	2007/01/03	12.669,73	RA		12.669,73		5.6	514,20	4.442,54	8.227,19				
301	01	02	82940	EMPREENDIMENTO PER GONDIM 1 - EDIFICIO LOTE 4 - FRACÇÃO "X"(LG11, DESTINADA A APARCAMENTO)	91	2007/01/03	13.708,84	RA		13.708,84		1.4	171,36	1.713,60	11.995,24				
301	01	02	82942	EMPREENDIMENTO PER GONDIM 1 - EDIFICIO LOTE 5 - FRACÇÃO "A"(DESTINADA A HAB.T3)	91	2007/01/03	92.205,91	RA		92.205,91		1.4	1.152,57	11.525,70	80.680,21				
301	01	02	82943	EMPREENDIMENTO PER GONDIM 1 - EDIFICIO LOTE 5 - FRACÇÃO "B"(DESTINADA A HAB.T3)	91	2007/01/03	92.205,91	RA		92.205,91		1.4	1.152,57	11.525,70	80.680,21				
301	01	02	82944	EMPREENDIMENTO PER GONDIM 1 - EDIFICIO LOTE 5 - FRACÇÃO "C"(DESTINADA A HAB.T3)	91	2007/01/03	92.205,91	RA		92.205,91		1.4	1.152,57	11.525,70	80.680,21				
301	01	02	82945	#AR EMPREENDIMENTO PER GONDIM 1 - EDIFICIO LOTE 5 - FRACÇÃO "D"(DESTINADA A HAB.T3)	91	2007/01/03	92.205,91	RA		92.205,91		5.6	3.716,09	32.748,46	59.457,45				
Total Geral ou a Transportar .....							21.389.735,54			4.131.177,40	25.520.912,94			662.415,02	5.219.289,55	20.216.093,39		85.530,00	

ENTIDADE		MAPA ANEXO DEMONSTRAÇÕES FINANCEIRAS										Data : 2010/03/30	
C.M.M.		42.2.1.01 - Habitação										Ano : 2009	
Período :		a										Moeda : EUR	
												Página : 26	

I D E N T I F I C A Ç Ã O   D O S   B E N S					Aquisição		ATIVO IMOBILIZADO (Valores aquisição ou outro na falta daqueles)	VARIAÇÃO PATRIMONIAL			Valor Patrimonial Atualizado	REINTEGRAÇÕES   E   AMORTIZAÇÕES				Valor Patrimonial Líquido	ALIEMAÇÕES/ABATES/TRANSFER.		
Cl.	Tipo	Bem	Nr.Inv.	Descrição	Tipo	Data		T.	Data	Valor		VU	Taxa	Do Período	Acumulados		T.	Valor	Data
301	01	02	82946	#AR EMPREENDIMENTO PER GONDIM 1 - EDIFICIO LOTE 5 - FRACÇÃO "E"(DESTINADA A HAB.T3)	91	2007/01/03	92.205,91	RA		92.205,91	5.6	3.729,15	32.539,59	59.666,32					
301	01	02	82947	#AR EMPREENDIMENTO PER GONDIM 1 - EDIFICIO LOTE 5 - FRACÇÃO "F"(DESTINADA A HAB.T3)	91	2007/01/03	92.205,91	RA		92.205,91	5.6	3.755,15	32.123,52	60.082,39					
301	01	02	82948	#AR EMPREENDIMENTO PER GONDIM 1 - EDIFICIO LOTE 5 - FRACÇÃO "G"(LG1, DESTINADA A APARCAMENTO)	91	2007/01/03	12.204,47	RA		12.204,47	5.6	491,86	4.334,63	7.869,84					
301	01	02	82949	#AR EMPREENDIMENTO PER GONDIM 1 - EDIFICIO LOTE 5 - FRACÇÃO "H"(LG2, DESTINADA A APARCAMENTO)	91	2007/01/03	10.993,59	RA		10.993,59	5.6	444,62	3.879,65	7.113,94					
301	01	02	82950	EMPREENDIMENTO PER GONDIM 1 - EDIFICIO LOTE 5 - FRACÇÃO "I"(LG3, DESTINADA A APARCAMENTO)	91	2007/01/03	12.204,47	RA		12.204,47	1.4	152,56	1.525,60	10.678,87					
301	01	02	82951	EMPREENDIMENTO PER GONDIM 1 - EDIFICIO LOTE 5 - FRACÇÃO "J"(LG4, DESTINADA A APARCAMENTO)	91	2007/01/03	13.224,17	RA		13.224,17	1.4	165,30	1.653,00	11.571,17					
301	01	02	82952	EMPREENDIMENTO PER GONDIM 1 - EDIFICIO LOTE 5 - FRACÇÃO "L"(LG5, DESTINADA A APARCAMENTO)	91	2007/01/03	12.618,72	RA		12.618,72	1.4	157,73	1.577,30	11.041,42					
301	01	02	82953	#AR EMPREENDIMENTO PER GONDIM 1 - EDIFICIO LOTE 5 - FRACÇÃO "M"(LG6, DESTINADA A APARCAMENTO)	91	2007/01/03	11.191,15	RA		11.191,15	5.6	455,77	3.898,88	7.292,27					
301	01	02	82954	EMPREENDIMENTO PER GONDIM 1 - EDIFICIO LOTE 5 - FRACÇÃO "N"(LG7, DESTINADA A APARCAMENTO)	91	2007/01/03	11.637,27	RA		11.637,27	1.4	145,47	1.454,70	10.182,57					
301	01	02	82974	#AR EMPREENDIMENTO PER OUTEIRO I, FRACÇÃO "A"(DESTINADA A HAB.T1)	91	2007/01/03	66.955,50	RA		66.955,50	5.9	2.678,22	26.782,20	40.173,30					
301	01	02	82975	#AR EMPREENDIMENTO PER OUTEIRO I, FRACÇÃO "B"(DESTINADA A HAB.T2)	91	2007/01/03	79.212,55	RA		79.212,55	5.9	3.168,50	31.685,00	47.527,55					
301	01	02	82976	EMPREENDIMENTO PER OUTEIRO I, FRACÇÃO "C"(DESTINADA A HAB.T1)	91	2007/01/03	65.890,18	RA		65.890,18	1.4	823,63	8.236,30	57.653,88					
301	01	02	82977	#AR EMPREENDIMENTO PER OUTEIRO I, FRACÇÃO "D"(DESTINADA A HAB.T2)	91	2007/01/03	79.212,55	RA		79.212,55	5.9	3.168,50	31.685,00	47.527,55					
301	01	02	82978	#AR EMPREENDIMENTO PER OUTEIRO I, FRACÇÃO "E"(DESTINADA A HAB.T1)	91	2007/01/03	62.636,91	RA		62.636,91	4.8	2.380,20	17.413,04	45.223,87					
301	01	02	82979	#AR EMPREENDIMENTO PER OUTEIRO I, FRACÇÃO "F"(DESTINADA A HAB.T2)	91	2007/01/03	79.212,55	RA		79.212,55	5.9	3.168,50	31.685,00	47.527,55					
301	01	02	82980	#AR EMPREENDIMENTO PER OUTEIRO I, FRACÇÃO "G"(DESTINADA A HAB.T2)	91	2007/01/03	79.040,72	RA		79.040,72	5.9	3.161,63	31.616,30	47.424,42					
301	01	02	82981	#AR EMPREENDIMENTO PER OUTEIRO I, FRACÇÃO "H"(DESTINADA A HAB.T2)	91	2007/01/03	79.212,55	RA		79.212,55	5.9	3.168,50	31.685,00	47.527,55					
301	01	02	82982	#AR EMPREENDIMENTO PER OUTEIRO I, FRACÇÃO "I"(DESTINADA A HAB.T2)	91	2007/01/03	79.040,72	RA		79.040,72	5.9	3.161,63	31.616,30	47.424,42					
301	01	02	82983	#AR EMPREENDIMENTO PER OUTEIRO I, FRACÇÃO "J"(DESTINADA A HAB.T2)	91	2007/01/03	79.212,55	RA		79.212,55	5.9	3.168,50	31.685,00	47.527,55					
301	01	02	82984	#AR EMPREENDIMENTO PER OUTEIRO I, FRACÇÃO "K"(DESTINADA A HAB.T2)	91	2007/01/03	79.212,55	RA		79.212,55	5.9	3.168,50	31.685,00	47.527,55					
301	01	02	82985	#AR EMPREENDIMENTO PER OUTEIRO I, FRACÇÃO "L"(DESTINADA A HAB.T2)	91	2007/01/03	79.212,55	RA		79.212,55	5.9	3.168,50	31.685,00	47.527,55					
301	01	02	82986	#AR EMPREENDIMENTO PER OUTEIRO I, FRACÇÃO "M"(DESTINADA A HAB.T2)	91	2007/01/03	79.040,72	RA		79.040,72	5.9	3.161,63	31.616,30	47.424,42					
301	01	02	82987	#AR EMPREENDIMENTO PER OUTEIRO I, FRACÇÃO "N"(DESTINADA A HAB.T2)	91	2007/01/03	79.212,55	RA		79.212,55	5.9	3.168,50	31.685,00	47.527,55					
Total Geral ou a Transportar .....							22.724.526,35			4.131.177,40	26.855.703,75		712.627,57	5.703.036,86	21.067.136,89	85.530,00			

ENTIDADE											Data : 2010/03/30		
	C.M.M.										Ano : 2009		
	42.2.1.01 - Habitação										Moeda : EUR		
	Período : a										Página : 27		

IDENTIFICAÇÃO DOS BENS					AQUISIÇÃO		ATIVO IMOBILIZADO (Valores aquisição ou outro na falta daqueles)	VARIAÇÃO PATRIMONIAL			Valor Patrimonial Atualizado	REINTEGRAÇÕES E AMORTIZAÇÕES				Valor Patrimonial Líquido	ALIEVAÇÕES/ABATES/TRANSFER.		
Cl.	Tipo	Bem	Nr.Inv.	Descrição	Tipo	Data		T.	Data	Valor		VU	Taxa	Do Período	Acumulados		T.	Valor	Data
301	01	02	82988	#AR EMPREENDIMENTO PER OUTEIRO I, FRACÇÃO "O"(DESTINADA A HAB.T2)	91	2007/01/03	79.212,55	RA			79.212,55	5.9	3.168,50	31.685,00	47.527,55				
301	01	02	82994	EMPREENDIMENTO PER GONDIM 2 - LOTE 1 - FRACÇÃO "A"( DESTINADO A HAB.T2)	91	2007/01/03	61.451,81	RA			61.451,81	1.4	768,15	8.449,65	53.002,16				
301	01	02	82995	#AR EMPREENDIMENTO PER GONDIM 2 - LOTE 1 - FRACÇÃO "B"( DESTINADO A HAB.T1)	91	2007/01/03	46.240,74	RA			46.240,74	5.6	1.884,47	16.089,14	30.151,60				
301	01	02	82996	EMPREENDIMENTO PER GONDIM 2 - LOTE 1 - FRACÇÃO "C"( DESTINADO A HAB.T1)	91	2007/01/03	46.240,73	RA			46.240,73	1.4	578,01	6.358,11	39.882,62				
301	01	02	82997	#AR EMPREENDIMENTO PER GONDIM 2 - LOTE 1 - FRACÇÃO "D"( DESTINADO A HAB.T2)	91	2007/01/03	61.451,81	RA			61.451,81	5.9	2.464,07	24.490,73	36.961,08				
301	01	02	82998	EMPREENDIMENTO PER GONDIM 2 - LOTE 1 - FRACÇÃO "E"( DESTINADO A HAB.T2)	91	2007/01/03	61.451,81	RA			61.451,81	1.4	768,15	8.449,65	53.002,16				
301	01	02	82999	#AR EMPREENDIMENTO PER GONDIM 2 - LOTE 1 - FRACÇÃO "F"( DESTINADO A HAB.T1)	91	2007/01/03	46.247,17	RA			46.247,17	5.9	1.840,25	18.643,38	27.603,79				
301	01	02	83000	#AR EMPREENDIMENTO PER GONDIM 2 - LOTE 1 - FRACÇÃO "G"( DESTINADO A HAB.T1)	91	2007/01/03	46.247,17	RA			46.247,17	5.9	1.840,25	18.643,38	27.603,79				
301	01	02	83001	EMPREENDIMENTO PER GONDIM 2 - LOTE 1 - FRACÇÃO "H"( DESTINADO A HAB.T2)	91	2007/01/03	61.451,81	RA			61.451,81	1.4	768,15	8.449,65	53.002,16				
301	01	02	83002	#AR EMPREENDIMENTO PER GONDIM 2 - LOTE 1 - FRACÇÃO "I"( DESTINADO A HAB.T2)	91	2007/01/03	61.451,81	RA			61.451,81	5.9	2.464,07	24.490,73	36.961,08				
301	01	02	83003	#AR EMPREENDIMENTO PER GONDIM 2 - LOTE 1 - FRACÇÃO "J"( DESTINADO A HAB.T1)	91	2007/01/03	46.247,17	RA			46.247,17	5.6	1.887,39	16.048,91	30.198,26				
301	01	02	83004	#AR EMPREENDIMENTO PER GONDIM 2 - LOTE 1 - FRACÇÃO "L"( DESTINADO A HAB.T1)	91	2007/01/03	46.247,17	RA			46.247,17	5.6	1.887,39	16.048,91	30.198,26				
301	01	02	83005	#AR EMPREENDIMENTO PER GONDIM 2 - LOTE 1 - FRACÇÃO "M"( DESTINADO A HAB.T2)	91	2007/01/03	61.451,81	RA			61.451,81	5.9	2.445,27	24.772,76	36.679,05				
301	01	02	83006	#AR EMPREENDIMENTO PER GONDIM 2 - LOTE 2 - FRACÇÃO "A"(DESTINADA A HAB.T2)	91	2007/01/03	61.451,81	RA			61.451,81	4.3	2.122,65	16.876,21	44.575,60				
301	01	02	83007	#AR EMPREENDIMENTO PER GONDIM 2 - LOTE 2 - FRACÇÃO "B"(DESTINADA A HAB.T1)	91	2007/01/03	46.240,74	RA			46.240,74	5.0	1.781,50	14.173,65	32.067,09				
301	01	02	83008	EMPREENDIMENTO PER GONDIM 2 - LOTE 2 - FRACÇÃO "C"(DESTINADA A HAB.T1)	91	2007/01/03	46.240,73	RA			46.240,73	1.4	578,01	6.358,11	39.882,62				
301	01	02	83009	EMPREENDIMENTO PER GONDIM 2 - LOTE 2 - FRACÇÃO "D"(DESTINADA A HAB.T1)	91	2007/01/03	61.451,81	RA			61.451,81	1.4	768,15	8.449,65	53.002,16				
301	01	02	83010	EMPREENDIMENTO PER GONDIM 2 - LOTE 2 - FRACÇÃO "E"(DESTINADA A HAB.T2)	91	2007/01/03	61.451,81	RA			61.451,81	1.4	768,15	8.449,65	53.002,16				
301	01	02	83011	#AR EMPREENDIMENTO PER GONDIM 2 - LOTE 2 - FRACÇÃO "F"(DESTINADA A HAB.T1)	91	2007/01/03	46.247,17	RA			46.247,17	5.0	1.781,75	14.175,62	32.071,55				
301	01	02	83012	#AR EMPREENDIMENTO PER GONDIM 2 - LOTE 2 - FRACÇÃO "G"(DESTINADA A HAB.T1)	91	2007/01/03	46.247,17	RA			46.247,17	5.9	1.854,40	18.431,14	27.816,03				
301	01	02	83013	#AR EMPREENDIMENTO PER GONDIM 2 - LOTE 2 - FRACÇÃO "H"(DESTINADA A HAB.T2)	91	2007/01/03	61.451,81	RA			61.451,81	5.9	2.445,27	24.772,76	36.679,05				
301	01	02	83014	#AR EMPREENDIMENTO PER GONDIM 2 - LOTE 2 - FRACÇÃO "I"(DESTINADA A HAB.T2)	91	2007/01/03	61.451,81	RA			61.451,81	4.0	1.732,07	23.346,36	38.105,45				
301	01	02	83015	#AR EMPREENDIMENTO PER GONDIM 2 - LOTE 2 - FRACÇÃO "J"(DESTINADA A HAB.T1)	91	2007/01/03	46.247,17	RA			46.247,17	5.0	1.824,60	13.404,46	32.842,71				
301	01	02	83016	#AR EMPREENDIMENTO PER GONDIM 2 - LOTE 2 - FRACÇÃO "L"(DESTINADA A HAB.T1)	91	2007/01/03	46.247,17	RA			46.247,17	5.9	1.868,48	18.220,03	28.027,14				
301	01	02	83017	#AR EMPREENDIMENTO PER GONDIM 2 - LOTE 2 - FRACÇÃO "M"(DESTINADA A HAB.T2)	91	2007/01/03	61.451,81	RA			61.451,81	5.9	2.454,68	24.631,55	36.820,26				
301	01	02	83029	EMPREENDIMENTO PER DA RUA DAS FIGUEIRAS, FRACÇÃO "A"( DESTINADA A HAB.T3)	91	2007/01/03	71.439,62	RA			71.439,62	1.4	892,99	8.929,98	62.509,64				
301	01	02	83030	#AR EMPREENDIMENTO PER DA RUA DAS FIGUEIRAS, FRACÇÃO "B"( DESTINADA A HAB.T2)	91	2007/06/27	60.700,33	RA			60.700,33	5.9	2.508,71	23.069,65	37.630,68				
Total Geral ou a Transportar .....							24.228.240,87			4.131.177,40	28.359.418,27			758.773,10	6.148.945,68	22.124.942,59		85.530,00	

ENTIDADE		MAPA ANEXO DEMONSTRAÇÕES FINANCEIRAS										Data : 2010/03/30	
C.M.M.		42.2.1.01 - Habitação										Ano : 2009	
Período :		a										Moeda : EUR	
												Página : 28	

IDENTIFICAÇÃO DOS BENS					AQUISIÇÃO		ATIVO IMOBILIZADO (Valores aquisição ou outro na falta daqueles)	VARIAÇÃO PATRIMONIAL			Valor Patrimonial Atualizado	REINTEGRAÇÕES E AMORTIZAÇÕES				Valor Patrimonial Líquido	ALÍENACÕES/ABATES/TRANSFER.		
Cl.	Tipo	Bem	Nr.Inv.	Descrição	Tipo	Data		T.	Data	Valor		VU	Taxa	Do Período	Acumulados		T.	Valor	Data
301	01	02	83031	#AR EMPREENDIMENTO PER DA RUA DAS FIGUEIRAS, FRACÇÃO "C"( DESTINADA A HAB.T3)	91	2007/01/03	71.439,62	RA			71.439,62	5.9	2.952,56	27.151,22		44.288,40			
301	01	02	83032	#AR EMPREENDIMENTO PER DA RUA DAS FIGUEIRAS, FRACÇÃO "D"( DESTINADA A HAB.T2)	91	2007/01/03	60.700,34	RA			60.700,34	5.9	2.508,71	23.069,65		37.630,69			
301	01	02	83033	#AR EMPREENDIMENTO PER DA RUA DAS FIGUEIRAS, FRACÇÃO "E"( DESTINADA A HAB.T3)	91	2007/01/03	71.439,62	RA			71.439,62	5.9	2.952,56	27.151,22		44.288,40			
301	01	02	83034	#AR EMPREENDIMENTO PER DA RUA DAS FIGUEIRAS, FRACÇÃO "F"( DESTINADA A HAB.T2)	91	2007/01/03	60.700,34	RA			60.700,34	5.9	2.508,71	23.069,65		37.630,69			
301	01	02	83035	#AR EMPREENDIMENTO PER DA RUA DAS FIGUEIRAS, FRACÇÃO "G"( DESTINADA A HAB.T2)	91	2007/01/03	60.700,34	RA			60.700,34	5.9	2.527,21	22.792,20		37.908,14			
301	01	02	83036	#AR EMPREENDIMENTO PER DA RUA DAS FIGUEIRAS, FRACÇÃO "H"( DESTINADA A HAB.T1)	91	2007/01/03	46.225,64	RA			46.225,64	5.9	1.910,48	17.568,43		28.657,21			
301	01	02	83037	#AR EMPREENDIMENTO PER DA RUA DAS FIGUEIRAS, FRACÇÃO "I"( DESTINADA A HAB.T2)	91	2007/01/03	60.700,34	RA			60.700,34	5.9	2.508,71	23.069,65		37.630,69			
301	01	02	83038	#AR EMPREENDIMENTO PER DA RUA DAS FIGUEIRAS, FRACÇÃO "J"( DESTINADA A HAB.T1)	91	2007/01/03	46.225,64	RA			46.225,64	5.9	1.910,48	17.568,43		28.657,21			
301	01	02	83039	#AR EMPREENDIMENTO PER DA RUA DAS FIGUEIRAS, FRACÇÃO "K"( DESTINADA A HAB.T2)	91	2007/01/03	60.700,34	RA			60.700,34	5.9	2.527,21	22.792,20		37.908,14			
301	01	02	83040	#AR EMPREENDIMENTO PER DA RUA DAS FIGUEIRAS, FRACÇÃO "L"( DESTINADA A HAB.T1)	91	2007/01/03	46.225,64	RA			46.225,64	5.9	1.924,57	17.357,15		28.868,49			
301	01	02	83041	#AR EMPREENDIMENTO PER DA RUA DAS FIGUEIRAS, FRACÇÃO "M"( DESTINADA A HAB.T1)	91	2007/01/03	46.225,64	RA			46.225,64	5.9	1.924,57	17.357,15		28.868,49			
301	01	02	83042	#AR EMPREENDIMENTO PER DA RUA DAS FIGUEIRAS, FRACÇÃO "N"( DESTINADA A HAB.T2)	91	2007/01/03	60.700,34	RA			60.700,34	5.9	2.527,21	22.792,20		37.908,14			
301	01	02	83043	#AR EMPREENDIMENTO PER DA RUA DAS FIGUEIRAS, FRACÇÃO "O"( DESTINADA A HAB.T1)	91	2007/01/03	46.225,64	RA			46.225,64	5.9	1.924,57	17.357,15		28.868,49			
301	01	02	83044	#AR EMPREENDIMENTO PER DA RUA DAS FIGUEIRAS, FRACÇÃO "P"( DESTINADA A HAB.T2)	91	2007/01/03	60.700,34	RA			60.700,34	5.9	2.527,21	22.792,20		37.908,14			
301	01	02	83045	EMPREENDIMENTO PER DA RUA DAS FIGUEIRAS, FRACÇÃO "Q"( DESTINADA A HAB.T1)	91	2007/01/03	46.225,64	RA			46.225,64	1.4	577,82	5.778,20		40.447,44			
301	01	02	83046	#AR EMPREENDIMENTO PER DA RUA DAS FIGUEIRAS, FRACÇÃO "R"( DESTINADA A HAB.T2)	91	2007/01/03	60.700,34	RA			60.700,34	5.9	2.527,21	22.792,20		37.908,14			
301	01	02	83047	#AR EMPREENDIMENTO PER DA RUA DAS FIGUEIRAS, FRACÇÃO "S"( DESTINADA A HAB.T2)	91	2007/01/03	60.700,34	RA			60.700,34	5.9	2.527,21	22.792,20		37.908,14			
301	01	02	83048	#AR EMPREENDIMENTO PER DA RUA DAS FIGUEIRAS, FRACÇÃO "T"( DESTINADA A HAB.T3)	91	2007/01/03	71.439,62	RA			71.439,62	5.9	2.952,56	27.151,22		44.288,40			
301	01	02	83049	EMPREENDIMENTO PER DA RUA DAS FIGUEIRAS, FRACÇÃO "U"( DESTINADA A HAB.T2)	91	2007/01/03	60.700,34	RA			60.700,34	1.4	758,75	7.587,50		53.112,84			
Total Geral ou a Transportar .....							25.326.916,97			4.131.177,40	29.458.094,37			801.251,41	6.536.935,50	22.835.628,87		85.530,00	

ENTIDADE		MAPA ANEXO DEMONSTRAÇÕES FINANCEIRAS										Data : 2010/03/30	
C.M.M.		42.2.1.01 - Habitação										Ano : 2009	
Período :		a										Moeda : EUR	
												Página : 29	

IDENTIFICAÇÃO DOS BENS					AQUISIÇÃO		ACTIVO IMOBILIZADO (Valores aquisição ou outro na falta daqueles)	VARIAÇÃO PATRIMONIAL		Valor Patrimonial Atualizado	REINTEGRAÇÕES E AMORTIZAÇÕES				Valor Patrimonial Líquido	ALIENAÇÕES/ABATES/TRANSFER.		
Cl.	Tipo	Bem	Nr.Inv.	Descrição	Tipo	Data		T.	Data		Valor	VU	Taxa	Do Período		Acumulados	T.	Valor
301	01	02	83050	#AR EMPREENDIMENTO PER DA RUA DAS FIGUEIRAS, FRACÇÃO "V"( DESTINADA A HAB.T3)	91	2007/01/03	71.439,62	RA		71.439,62	5.9	2.974,33	26.824,65	44.614,97				
301	01	02	83051	EMPREENDIMENTO PER DA RUA DAS FIGUEIRAS, FRACÇÃO "W"( DESTINADA A HAB.T2)	91	2007/01/03	60.700,34	RA		60.700,34	1.4	758,75	7.587,50	53.112,84				
301	01	02	83052	EMPREENDIMENTO PER DA RUA DAS FIGUEIRAS, FRACÇÃO "X"( DESTINADA A HAB.T3)	91	2007/01/03	71.439,62	RA		71.439,62	1.4	892,99	8.929,98	62.509,64				
301	01	02	83053	#AR EMPREENDIMENTO PER DA RUA DAS FIGUEIRAS, FRACÇÃO "Y"( DESTINADA A APARCAMENTO)	91	2007/01/03	8.093,37	RA		8.093,37	5.9	336,96	3.038,95	5.054,42				
301	01	02	83054	#AR EMPREENDIMENTO PER DA RUA DAS FIGUEIRAS, FRACÇÃO "Z"( DESTINADA A APARCAMENTO)	91	2007/01/03	7.159,53	RA		7.159,53	5.9	298,08	2.688,31	4.471,22				
301	01	02	83055	#AR EMPREENDIMENTO PER DA RUA DAS FIGUEIRAS, FRACÇÃO "AA"( DESTINADA A APARCAMENTO)	91	2007/01/03	7.159,53	RA		7.159,53	5.9	298,08	2.688,31	4.471,22				
301	01	02	83056	#AR EMPREENDIMENTO PER DA RUA DAS FIGUEIRAS, FRACÇÃO "AB"( DESTINADA A APARCAMENTO)	91	2007/01/03	7.159,53	RA		7.159,53	5.9	298,08	2.688,31	4.471,22				
301	01	02	83057	EMPREENDIMENTO PER DA RUA DAS FIGUEIRAS, FRACÇÃO "AC"( DESTINADA A APARCAMENTO)	91	2007/01/03	7.159,53	RA		7.159,53	1.4	89,49	894,90	6.264,63				
301	01	02	83058	#AR EMPREENDIMENTO PER DA RUA DAS FIGUEIRAS, FRACÇÃO "AD"( DESTINADA A APARCAMENTO)	91	2007/01/03	7.159,53	RA		7.159,53	5.9	298,08	2.688,31	4.471,22				
301	01	02	83059	#AR EMPREENDIMENTO PER DA RUA DAS FIGUEIRAS, FRACÇÃO "AE"( DESTINADA A APARCAMENTO)	91	2007/01/03	6.848,24	RA		6.848,24	5.9	283,04	2.602,72	4.245,52				
301	01	02	83060	#AR EMPREENDIMENTO PER DA RUA DAS FIGUEIRAS, FRACÇÃO "AF"( DESTINADA A APARCAMENTO)	91	2007/01/03	6.848,24	RA		6.848,24	5.9	283,04	2.602,72	4.245,52				
301	01	02	83061	#AR EMPREENDIMENTO PER DA RUA DAS FIGUEIRAS, FRACÇÃO "AG"( DESTINADA A APARCAMENTO)	91	2007/01/03	6.848,24	RA		6.848,24	5.9	283,04	2.602,72	4.245,52				
301	01	02	83062	#AR EMPREENDIMENTO PER DA RUA DAS FIGUEIRAS, FRACÇÃO "AH"( DESTINADA A APARCAMENTO)	91	2007/01/03	6.848,24	RA		6.848,24	4.5	220,32	2.441,82	4.406,42				
301	01	02	83063	#AR EMPREENDIMENTO PER DA RUA DAS FIGUEIRAS, FRACÇÃO "AI"( DESTINADA A APARCAMENTO)	91	2007/01/03	6.848,24	RA		6.848,24	5.9	283,04	2.602,72	4.245,52				
301	01	02	83064	#AR EMPREENDIMENTO PER DA RUA DAS FIGUEIRAS, FRACÇÃO "AJ"( DESTINADA A APARCAMENTO)	91	2007/01/03	7.159,53	RA		7.159,53	5.9	295,90	2.721,03	4.438,50				
301	01	02	83065	#AR EMPREENDIMENTO PER DA RUA DAS FIGUEIRAS, FRACÇÃO "AK"( DESTINADA A APARCAMENTO)	91	2007/01/03	7.159,53	RA		7.159,53	5.9	295,90	2.721,03	4.438,50				
301	01	02	83066	EMPREENDIMENTO PER DA RUA DAS FIGUEIRAS, FRACÇÃO "AL"( DESTINADA A APARCAMENTO)	91	2007/01/03	7.159,53	RA		7.159,53	1.4	89,49	894,90	6.264,63				
301	01	02	83067	#AR EMPREENDIMENTO PER DA RUA DAS FIGUEIRAS, FRACÇÃO "AM"( DESTINADA A APARCAMENTO)	91	2007/01/03	7.159,53	RA		7.159,53	5.9	295,90	2.721,03	4.438,50				
301	01	02	83068	#AR EMPREENDIMENTO PER DA RUA DAS FIGUEIRAS, FRACÇÃO "AN"( DESTINADA A APARCAMENTO)	91	2007/01/03	7.159,53	RA		7.159,53	5.9	295,90	2.721,03	4.438,50				
301	01	02	83069	#AR EMPREENDIMENTO PER DA RUA DAS FIGUEIRAS, FRACÇÃO "AO"( DESTINADA A APARCAMENTO)	91	2007/01/03	8.093,37	RA		8.093,37	5.9	334,49	3.075,95	5.017,42				
Total Geral ou a Transportar .....							25.652.519,79		4.131.177,40	29.783.697,19		810.456,31	6.622.672,39	23.075.494,80		85.530,00		

ENTIDADE		MAPA ANEXO DEMONSTRAÇÕES FINANCEIRAS										Data : 2010/03/30 Ano : 2009 Moeda : EUR Página : 30
C.M.M.		42.2.1.01 - Habitação										
Período :		a										

IDENTIFICAÇÃO DOS BENS					AQUISIÇÃO		ACTIVO IMOBILIZADO (Valores aquisição ou outro na falta daqueles)	VARIAÇÃO PATRIMONIAL			Valor Patrimonial Actualizado	REINTEGRAÇÕES E AMORTIZAÇÕES				Valor Patrimonial Líquido	ALIENAÇÕES/ABATES/TRANSFER.		
Cl.	Tipo	Bem	Nr.Inv.	Descrição	Tipo	Data		T.	Data	Valor		VU	Taxa	Do Período	Acumulados		T.	Valor	Data
301	01	02	83277	#AR EMPREENDIMENTO PER RUA NOSSO SENHOR DOS AFLITOS, FRACÇÃO "A"(DESTINADA ESTABELECIMENTO COMERCIAL)	91	2007/01/03	79.434,15	RA		79.434,15	6.3	3.293,21	33.329,25	46.104,90					
301	01	02	83278	#AR EMPREENDIMENTO PER RUA NOSSO SENHOR DOS AFLITOS, FRACÇÃO "B"(DESTINADA GARAGEM)	91	2007/01/03	12.523,40	RA		12.523,40	6.3	519,20	5.254,62	7.268,78					
301	01	02	83279	EMPREENDIMENTO PER RUA NOSSO SENHOR DOS AFLITOS, FRACÇÃO "C"(DESTINADA GARAGEM)	91	2007/01/03	12.523,40	RA		12.523,40	1.4	156,54	1.721,96	10.801,44					
301	01	02	83280	EMPREENDIMENTO PER RUA NOSSO SENHOR DOS AFLITOS, FRACÇÃO "D"(DESTINADA A GARAGEM)	91	2007/01/03	12.881,22	RA		12.881,22	1.4	161,02	1.771,19	11.110,03					
301	01	02	83281	EMPREENDIMENTO PER RUA NOSSO SENHOR DOS AFLITOS, FRACÇÃO "E"(DESTINADA A GARAGEM)	91	2007/01/03	12.523,40	RA		12.523,40	1.4	156,54	1.721,96	10.801,44					
301	01	02	83282	#AR EMPREENDIMENTO PER RUA NOSSO SENHOR DOS AFLITOS, FRACÇÃO "F"(DESTINADA A GARAGEM)	91	2007/01/03	12.523,40	RA		12.523,40	6.3	525,38	5.168,09	7.355,31					
301	01	02	83283	EMPREENDIMENTO PER RUA NOSSO SENHOR DOS AFLITOS, FRACÇÃO "G"(DESTINADA A GARAGEM)	91	2007/01/03	12.523,40	RA		12.523,40	1.4	156,54	1.721,96	10.801,44					
301	01	02	83284	#AR EMPREENDIMENTO PER RUA NOSSO SENHOR DOS AFLITOS, FRACÇÃO "H"(DESTINADA A GARAGEM)	91	2007/01/03	12.523,40	RA		12.523,40	4.2	409,62	3.511,77	9.011,63					
301	01	02	83285	#AR EMPREENDIMENTO PER RUA NOSSO SENHOR DOS AFLITOS, FRACÇÃO "I"(DESTINADA A GARAGEM)	91	2007/01/03	12.881,22	RA		12.881,22	6.3	534,03	5.404,73	7.476,49					
301	01	02	83286	EMPREENDIMENTO PER RUA NOSSO SENHOR DOS AFLITOS, FRACÇÃO "J"(DESTINADA A GARAGEM)	91	2007/01/03	12.523,40	RA		12.523,40	1.4	156,54	1.721,96	10.801,44					
301	01	02	83287	#AR EMPREENDIMENTO PER RUA NOSSO SENHOR DOS AFLITOS, FRACÇÃO "K"(DESTINADA A GARAGEM)	91	2007/01/03	12.523,40	RA		12.523,40	6.3	519,20	5.254,62	7.268,78					
301	01	02	83288	#AR EMPREENDIMENTO PER RUA NOSSO SENHOR DOS AFLITOS, FRACÇÃO "L"(DESTINADA A GARAGEM)	91	2007/01/03	12.881,22	RA		12.881,22	6.3	534,03	5.404,73	7.476,49					
301	01	02	83289	#AR EMPREENDIMENTO PER RUA NOSSO SENHOR DOS AFLITOS, FRACÇÃO "M"(DESTINADA A GARAGEM)	91	2007/01/03	12.165,59	RA		12.165,59	5.9	484,09	4.904,26	7.261,33					
301	01	02	83290	#AR EMPREENDIMENTO PER RUA NOSSO SENHOR DOS AFLITOS, FRACÇÃO "N"(DESTINADA A GARAGEM)	91	2007/01/03	12.165,59	RA		12.165,59	5.9	487,81	4.848,43	7.317,16					
301	01	02	83291	EMPREENDIMENTO PER RUA NOSSO SENHOR DOS AFLITOS, FRACÇÃO "O"(DESTINADA A ARRUMOS)	91	2007/01/03	6.798,42	RA		6.798,42	1.4	84,98	934,78	5.863,64					
301	01	02	83292	EMPREENDIMENTO PER RUA NOSSO SENHOR DOS AFLITOS, FRACÇÃO "P"(DESTINADA A ARRUMOS)	91	2007/01/03	11.807,78	RA		11.807,78	1.4	147,60	1.623,58	10.184,20					
301	01	02	83293	#AR EMPREENDIMENTO PER RUA NOSSO SENHOR DOS AFLITOS, FRACÇÃO "Q"(DESTINADA A ARRUMOS)	91	2007/01/03	11.807,78	RA		11.807,78	5.9	469,85	4.760,01	7.047,77					
301	01	02	83294	EMPREENDIMENTO PER RUA NOSSO SENHOR DOS AFLITOS, FRACÇÃO "R"(DESTINADA A ARRUMOS)	91	2007/01/03	11.807,78	RA		11.807,78	1.4	147,60	1.623,58	10.184,20					
301	01	02	83295	#AR EMPREENDIMENTO PER RUA NOSSO SENHOR DOS AFLITOS, FRACÇÃO "S"(DESTINADA A ARRUMOS)	91	2007/01/03	10.734,35	RA		10.734,35	5.9	430,42	4.278,02	6.456,33					
Total Geral ou a Transportar .....							25.948.072,09			4.131.177,40	30.079.249,49		819.830,51	6.717.631,89	23.276.087,60		85.530,00		

ENTIDADE		MAPA ANEXO DEMONSTRAÇÕES FINANCEIRAS										Data : 2010/03/30 Ano : 2009 Moeda : EUR Página : 31	
C.M.M.		42.2.1.01 - Habitação											
Período :		a											

IDENTIFICAÇÃO DOS BENS					AQUISIÇÃO		ACTIVO IMOBILIZADO (Valores aquisição ou outro na falta daqueles)	VARIAÇÃO PATRIMONIAL			Valor Patrimonial Actualizado	REINTEGRAÇÕES E AMORTIZAÇÕES				Valor Patrimonial Líquido	ALIENAÇÕES/ABATES/TRANSFER.		
Cl.	Tipo	Bem	Nr.Inv.	Descrição	Tipo	Data		T.	Data	Valor		VU	Taxa	Do Período	Acumulados		T.	Valor	Data
301	01	02	83296	EMPREENHIMENTO PER RUA NOSSO SENHOR DOS AFLITOS, FRACÇÃO "T"(DESTINADA A ARRUMOS)	91	2007/01/03	10.734,35	RA			10.734,35		1.4	134,18	1.475,98	9.258,37			
301	01	02	83297	#AR EMPREENHIMENTO PER RUA NOSSO SENHOR DOS AFLITOS, FRACÇÃO "U"(DESTINADA A ARRUMOS)	91	2007/01/03	10.734,35	RA			10.734,35		6.3	445,03	4.503,95	6.230,40			
301	01	02	83298	EMPREENHIMENTO PER RUA NOSSO SENHOR DOS AFLITOS, FRACÇÃO "V"(DESTINADA A ARRUMOS)	91	2007/01/03	10.734,35	RA			10.734,35		1.4	134,18	1.475,98	9.258,37			
301	01	02	83299	#AR EMPREENHIMENTO PER RUA NOSSO SENHOR DOS AFLITOS, FRACÇÃO "X"(DESTINADA A ARRUMOS)	91	2007/01/03	10.734,35	RA			10.734,35		4.2	351,10	3.010,10	7.724,25			
301	01	02	83300	EMPREENHIMENTO PER RUA NOSSO SENHOR DOS AFLITOS, FRACÇÃO "Z"(DESTINADA A ARRUMOS)	91	2007/01/03	10.734,35	RA			10.734,35		1.4	134,18	1.475,98	9.258,37			
301	01	02	83301	#AR EMPREENHIMENTO PER RUA NOSSO SENHOR DOS AFLITOS, FRACÇÃO "AA"(DESTINADA A ARRUMOS)	91	2007/01/03	10.734,35	RA			10.734,35		6.3	450,33	4.429,79	6.304,56			
301	01	02	83302	EMPREENHIMENTO PER RUA NOSSO SENHOR DOS AFLITOS, FRACÇÃO "AB"(DESTINADA A ARRUMOS)	91	2007/01/03	10.734,35	RA			10.734,35		1.4	134,18	1.475,98	9.258,37			
301	01	02	83303	EMPREENHIMENTO PER RUA NOSSO SENHOR DOS AFLITOS, FRACÇÃO "AC"(DESTINADA A ARRUMOS)	91	2007/01/03	10.734,35	RA			10.734,35		1.4	134,18	1.475,98	9.258,37			
301	01	02	83304	EMPREENHIMENTO PER RUA NOSSO SENHOR DOS AFLITOS, FRACÇÃO "AD"(DESTINADA A ARRUMOS)	91	2007/01/03	10.734,35	RA			10.734,35		1.4	134,18	1.475,98	9.258,37			
301	01	02	83305	EMPREENHIMENTO PER RUA NOSSO SENHOR DOS AFLITOS, FRACÇÃO "AE"(DESTINADA A ARRUMOS)	91	2007/01/03	10.734,35	RA			10.734,35		1.4	134,18	1.475,98	9.258,37			
301	01	02	83306	#AR EMPREENHIMENTO PER RUA NOSSO SENHOR DOS AFLITOS, FRACÇÃO "AF"(DESTINADA A ARRUMOS)	91	2007/01/03	10.734,35	RA			10.734,35		6.3	445,03	4.503,95	6.230,40			
301	01	02	83307	EMPREENHIMENTO PER RUA NOSSO SENHOR DOS AFLITOS, FRACÇÃO "AG"(DESTINADA HAB.75)	91	2007/01/03	127.023,09	RA			127.023,09		1.4	1.587,79	17.465,68	109.557,41			
301	01	02	83308	EMPREENHIMENTO PER RUA NOSSO SENHOR DOS AFLITOS, FRACÇÃO "AH"(DESTINADA HAB.75)	91	2007/01/03	127.023,09	RA			127.023,09		1.4	1.587,79	17.465,68	109.557,41			
301	01	02	83309	#AR EMPREENHIMENTO PER RUA NOSSO SENHOR DOS AFLITOS, FRACÇÃO "AI"(DESTINADA HAB.75)	91	2007/01/03	127.023,09	RA			127.023,09		5.9	5.093,33	50.623,22	76.399,87			
301	01	02	83310	EMPREENHIMENTO PER RUA NOSSO SENHOR DOS AFLITOS, FRACÇÃO "AJ"(DESTINADA HAB.74)	91	2007/01/03	113.068,45	RA			113.068,45		1.4	1.413,36	15.546,93	97.521,52			
301	01	02	83311	#AR EMPREENHIMENTO PER RUA NOSSO SENHOR DOS AFLITOS, FRACÇÃO "AK"(DESTINADA HAB.71)	91	2007/01/03	56.892,03	RA			56.892,03		5.9	2.263,83	22.934,60	33.957,43			
301	01	02	83312	EMPREENHIMENTO PER RUA NOSSO SENHOR DOS AFLITOS, FRACÇÃO "AL"(DESTINADA HAB.73)	91	2007/01/03	84.801,33	RA			84.801,33		1.4	1.060,02	11.660,19	73.141,14			
301	01	02	83313	#AR EMPREENHIMENTO PER RUA NOSSO SENHOR DOS AFLITOS, FRACÇÃO "AM"(DESTINADA HAB.71)	91	2007/01/03	59.038,90	RA			59.038,90		6.3	2.447,65	24.771,73	34.267,17			
301	01	02	83314	#AR EMPREENHIMENTO PER RUA NOSSO SENHOR DOS AFLITOS, FRACÇÃO "AN"(DESTINADA HAB.73)	91	2007/01/03	88.021,64	RA			88.021,64		4.2	2.879,04	24.682,73	63.338,91			
301	01	02	83315	#AR EMPREENHIMENTO PER RUA NOSSO SENHOR DOS AFLITOS, FRACÇÃO "AO"(DESTINADA HAB.71)	91	2007/01/03	59.038,90	RA			59.038,90		6.3	2.447,65	24.771,73	34.267,17			
Total Geral ou a Transportar .....							26.908.080,46			4.131.177,40	31.039.257,86			843.241,72	6.954.334,03	23.999.393,83		85.530,00	



ENTIDADE												Data : 2010/03/30		
C.M.M.		42.2.1.01 - Habitação										Ano : 2009		
Período : a												Moeda : EUR		
												Página : 32		

IDENTIFICAÇÃO DOS BENS					AQUISIÇÃO		ATIVO IMOBILIZADO (Valores aquisição ou outro na falta daqueles)	VARIAÇÃO PATRIMONIAL			Valor Patrimonial Atualizado	REINTEGRAÇÕES E AMORTIZAÇÕES				Valor Patrimonial Líquido	ALIEVAÇÕES/ABATES/TRANSFER.		
Cl.	Tipo	Bem	Nr.Inv.	Descrição	Tipo	Data		T.	Data	Valor		VU	Taxa	Do Período	Acumulados		T.	Valor	Data
301	01	02	83316	EMPREENHIMENTO PER RUA NOSSO SENHOR DOS AFLITOS, FRACÇÃO "AP"(DESTINADA HAB.T3)	91	2007/01/03	88.021,64	RA			88.021,64		1.4	1.100,27	12.102,97	75.918,67			
301	01	02	83317	EMPREENHIMENTO PER RUA NOSSO SENHOR DOS AFLITOS, FRACÇÃO "AQ"(DESTINADA HAB.T3)	91	2007/01/03	84.801,33	RA			84.801,33		1.4	1.060,02	11.660,19	73.141,14			
301	01	02	83318	EMPREENHIMENTO PER RUA NOSSO SENHOR DOS AFLITOS, FRACÇÃO "AR"(DESTINADA HAB.T2)	91	2007/01/03	72.635,74	RA			72.635,74		1.4	907,95	9.987,42	62.648,32			
301	01	02	83319	EMPREENHIMENTO PER RUA NOSSO SENHOR DOS AFLITOS, FRACÇÃO "AS"(DESTINADA HAB.T3)	91	2007/01/03	88.021,64	RA			88.021,64		1.4	1.100,27	12.102,97	75.918,67			
301	01	02	83320	#AR EMPREENHIMENTO PER RUA NOSSO SENHOR DOS AFLITOS, FRACÇÃO "AT"(DESTINADA HAB.T2)	91	2007/01/03	75.856,05	RA			75.856,05		6.3	3.182,30	31.303,86	44.552,19			
301	01	02	83321	#AR EMPREENHIMENTO PER RUA NOSSO SENHOR DOS AFLITOS, FRACÇÃO "AU"(DESTINADA HAB.T3)	91	2007/01/03	88.021,64	RA			88.021,64		6.3	3.649,23	36.932,42	51.089,22			
301	01	02	83322	EMPREENHIMENTO PER RUA NOSSO SENHOR DOS AFLITOS, FRACÇÃO "AV"(DESTINADA HAB.T2)	91	2007/01/03	75.856,05	RA			75.856,05		1.4	948,20	10.430,20	65.425,85			
301	01	02	83323	EMPREENHIMENTO PER RUA NOSSO SENHOR DOS AFLITOS, FRACÇÃO "AX"(DESTINADA A ARRUMOS)	91	2007/01/03	11.807,78	RA			11.807,78		1.4	147,60	1.623,58	10.184,20			
301	01	02	83324	#AR EMPREENHIMENTO PER RUA NOSSO SENHOR DOS AFLITOS, FRACÇÃO "AZ"(DESTINADA A ARRUMOS)	91	2007/01/03	11.807,78	RA			11.807,78		6.3	489,53	4.954,35	6.853,43			
301	01	02	83325	EMPREENHIMENTO PER RUA NOSSO SENHOR DOS AFLITOS, FRACÇÃO "BA"(DESTINADA A ARRUMOS)	91	2007/01/03	10.734,35	RA			10.734,35		1.4	134,18	1.475,98	9.258,37			
301	01	02	83326	#AR EMPREENHIMENTO PER RUA NOSSO SENHOR DOS AFLITOS, FRACÇÃO "BB"(DESTINADA A ARRUMOS)	91	2007/01/03	10.734,35	RA			10.734,35		6.3	448,56	4.454,44	6.279,91			
301	01	02	83327	#AR EMPREENHIMENTO PER RUA NOSSO SENHOR DOS AFLITOS, FRACÇÃO "BC"(DESTINADA A ARRUMOS)	91	2007/01/03	10.734,35	RA			10.734,35		6.3	445,03	4.503,95	6.230,40			
301	01	02	83328	#AR EMPREENHIMENTO PER RUA NOSSO SENHOR DOS AFLITOS, FRACÇÃO "BD"(DESTINADA A ARRUMOS)	91	2007/01/03	10.734,35	RA			10.734,35		6.3	445,03	4.503,95	6.230,40			
301	01	02	83329	#AR EMPREENHIMENTO PER RUA NOSSO SENHOR DOS AFLITOS, FRACÇÃO "BE"(DESTINADA A ARRUMOS)	91	2007/01/03	10.734,35	RA			10.734,35		6.3	445,03	4.503,95	6.230,40			
301	01	02	83330	EMPREENHIMENTO PER RUA NOSSO SENHOR DOS AFLITOS, FRACÇÃO "BF"(DESTINADA A ARRUMOS)	91	2007/01/03	10.734,35	RA			10.734,35		1.4	134,18	1.475,98	9.258,37			
301	01	02	83331	#AR EMPREENHIMENTO PER RUA NOSSO SENHOR DOS AFLITOS, FRACÇÃO "BG"(DESTINADA ARRUMOS)	91	2007/01/03	10.734,35	RA			10.734,35		6.3	450,33	4.429,79	6.304,56			
301	01	02	83332	#AR EMPREENHIMENTO PER RUA NOSSO SENHOR DOS AFLITOS, FRACÇÃO "BH"(DESTINADA ARRUMOS)	91	2007/01/03	10.734,35	RA			10.734,35		6.3	445,03	4.503,95	6.230,40			
301	01	02	83333	EMPREENHIMENTO PER RUA NOSSO SENHOR DOS AFLITOS, FRACÇÃO "BI"(DESTINADA A ARRUMOS)	91	2007/01/03	10.734,35	RA			10.734,35		1.4	134,18	1.475,98	9.258,37			
301	01	02	83334	#AR EMPREENHIMENTO PER RUA NOSSO SENHOR DOS AFLITOS, FRACÇÃO "BJ"(DESTINADA A ARRUMOS)	91	2007/01/03	10.734,35	RA			10.734,35		6.3	445,03	4.503,95	6.230,40			
301	01	02	83335	EMPREENHIMENTO PER RUA NOSSO SENHOR DOS AFLITOS, FRACÇÃO "BK"(DESTINADA A ARRUMOS)	91	2007/01/03	10.734,35	RA			10.734,35		1.4	134,18	1.475,98	9.258,37			
Total Geral ou a Transportar .....							27.622.987,96			4.131.177,40	31.754.165,36			859.487,85	7.122.739,89	24.545.895,47		85.530,00	

ENTIDADE		MAPA ANEXO DEMONSTRAÇÕES FINANCEIRAS										Data : 2010/03/30 Ano : 2009 Moeda : EUR Página : 33	
C.M.M.		42.2.1.01 - Habitação											
Período :		a											

I D E N T I F I C A Ç Ã O   D O S   B E N S					AQUISIÇÃO		ACTIVO IMOBILIZADO (Valores aquisição ou outro na falta daqueles)	VARIAÇÃO PATRIMONIAL			Valor Patrimonial Atualizado	REINTEGRAÇÕES   E   AMORTIZAÇÕES				Valor Patrimonial Líquido	ALIENAÇÕES/ABATES/TRANSFER.		
Cl.	Tipo	Bem	Nr.Inv.	Descrição	Tipo	Data		T.	Data	Valor		VU	Taxa	Do Período	Acumulados		T.	Valor	Data
301	01	02	83336	EMPREENHIMENTO PER RUA NOSSO SENHOR DOS AFLITOS, FRACÇÃO "BL"(DESTINADA A ARRUMOS)	91	2007/01/03	10.734,35	RA		10.734,35	1.4	134,18	1.475,98	9.258,37					
301	01	02	83337	#AR EMPREENHIMENTO PER RUA NOSSO SENHOR DOS AFLITOS, FRACÇÃO "BM"(DESTINADA A GARAGEM)	91	2007/01/03	12.523,40	RA		12.523,40	6.3	519,20	5.254,62	7.268,78					
301	01	02	83338	EMPREENHIMENTO PER RUA NOSSO SENHOR DOS AFLITOS, FRACÇÃO "BN"(DESTINADA A GARAGEM)	91	2007/01/03	12.523,40	RA		12.523,40	1.4	156,54	1.721,96	10.801,44					
301	01	02	83339	#AR EMPREENHIMENTO PER RUA NOSSO SENHOR DOS AFLITOS, FRACÇÃO "BO"(DESTINADA A GARAGEM)	91	2007/01/03	12.881,22	RA		12.881,22	6.3	534,03	5.404,73	7.476,49					
301	01	02	83340	EMPREENHIMENTO PER RUA NOSSO SENHOR DOS AFLITOS, FRACÇÃO "BP"(DESTINADA A GARAGEM)	91	2007/01/03	12.523,40	RA		12.523,40	1.4	156,54	1.721,96	10.801,44					
301	01	02	83341	#AR EMPREENHIMENTO PER RUA NOSSO SENHOR DOS AFLITOS, FRACÇÃO "BQ"(DESTINADA A GARAGEM)	91	2007/01/03	12.523,40	RA		12.523,40	6.3	525,38	5.168,09	7.355,31					
301	01	02	83342	EMPREENHIMENTO PER RUA NOSSO SENHOR DOS AFLITOS, FRACÇÃO "BR"(DESTINADA A GARAGEM)	91	2007/01/03	12.523,40	RA		12.523,40	1.4	156,54	1.721,96	10.801,44					
301	01	02	83343	#AR EMPREENHIMENTO PER RUA NOSSO SENHOR DOS AFLITOS, FRACÇÃO "BS"(DESTINADA A GARAGEM)	91	2007/01/03	12.523,40	RA		12.523,40	6.3	519,20	5.254,62	7.268,78					
301	01	02	83344	#AR EMPREENHIMENTO PER RUA NOSSO SENHOR DOS AFLITOS, FRACÇÃO "BT"(DESTINADA A GARAGEM)	91	2007/01/03	12.881,22	RA		12.881,22	6.3	534,03	5.404,73	7.476,49					
301	01	02	83345	EMPREENHIMENTO PER RUA NOSSO SENHOR DOS AFLITOS, FRACÇÃO "BU"(DESTINADA A GARAGEM)	91	2007/01/03	12.523,40	RA		12.523,40	1.4	156,54	1.721,96	10.801,44					
301	01	02	83346	#AR EMPREENHIMENTO PER RUA NOSSO SENHOR DOS AFLITOS, FRACÇÃO "BV"(DESTINADA A GARAGEM)	91	2007/01/03	12.523,40	RA		12.523,40	4.3	460,76	2.847,52	9.675,88					
301	01	02	83347	#AR EMPREENHIMENTO PER RUA NOSSO SENHOR DOS AFLITOS, FRACÇÃO "BX"(DESTINADA A GARAGEM)	91	2007/01/03	12.881,22	RA		12.881,22	6.3	538,28	5.345,35	7.535,87					
301	01	02	83348	#AR EMPREENHIMENTO PER RUA NOSSO SENHOR DOS AFLITOS, FRACÇÃO "BZ"(DESTINADA A GARAGEM)	91	2007/01/03	12.165,59	RA		12.165,59	6.3	504,36	5.104,48	7.061,11					
301	01	02	83349	#AR EMPREENHIMENTO PER RUA NOSSO SENHOR DOS AFLITOS, FRACÇÃO "CA"(DESTINADA A GARAGEM)	91	2007/01/03	12.165,59	RA		12.165,59	6.3	504,36	5.104,48	7.061,11					
301	01	02	83350	#AR EMPREENHIMENTO PER RUA NOSSO SENHOR DOS AFLITOS, FRACÇÃO "CB"(DESTINADA A ARRUMOS)	91	2007/01/03	6.798,42	RA		6.798,42	4.3	250,13	1.545,80	5.252,62					
301	01	02	83351	EMPREENHIMENTO PER RUA NOSSO SENHOR DOS AFLITOS, FRACÇÃO "CC"(DESTINADA A ARRUMOS)	91	2007/01/03	11.807,78	RA		11.807,78	1.4	147,60	1.623,58	10.184,20					
301	01	02	83352	#AR EMPREENHIMENTO PER RUA NOSSO SENHOR DOS AFLITOS, FRACÇÃO "CD"(DESTINADA HAB.T5)	91	2007/01/03	127.023,09	RA		127.023,09	6.3	5.308,01	52.710,94	74.312,15					
301	01	02	83353	#AR EMPREENHIMENTO PER RUA NOSSO SENHOR DOS AFLITOS, FRACÇÃO "CE"(DESTINADA HAB.T5)	91	2007/01/03	127.023,09	RA		127.023,09	4.3	4.673,39	28.881,87	98.141,22					
301	01	02	83354	EMPREENHIMENTO PER RUA NOSSO SENHOR DOS AFLITOS, FRACÇÃO "CF"(DESTINADA HAB.T5)	91	2007/01/03	127.023,09	RA		127.023,09	1.4	1.587,79	17.465,68	109.557,41					
Total Geral ou a Transportar .....							28.196.559,82		4.131.177,40	32.327.737,22		876.854,71	7.278.220,20	24.963.987,02		85.530,00			

ENTIDADE		MAPA ANEXO DEMONSTRAÇÕES FINANCEIRAS										Data : 2010/03/30 Ano : 2009 Moeda : EUR Página : 34	
C.M.M.		42.2.1.01 - Habitação											
Período :		a											

I D E N T I F I C A Ç Ã O   D O S   B E N S					A Q U I S I Ç Ã O		A C T I V O   I M O B I L I Z A D O (Valores aquisição ou outro na falta daqueles)	V A R I A Ç Ã O P A T R I M O N I A L		Valor Patrimonial Atualizado	R E I N T E G R A Ç Ã O E S   A M O R T I Z A Ç Ã O E S				Valor Patrimonial Líquido	A L I E N A Ç Ã O E S / A B A T E S / T R A N S F E R .		
Cl.	Tipo	Bem	Nr.Inv.	Descrição	Tipo	Data		T.	Data		Valor	VU	Taxa	Do Período		Acumulados	T.	Valor
301	01	02	83355	#AR EMPREENDIMENTO PER RUA NOSSO SENHOR DOS AFLITOS, FRACÇÃO "CG"(DESTINADA HAB.T4)	91	2007/01/03	113.068,45	RA		113.068,45	6.3	4.687,63	47.441,64	65.626,81				
301	01	02	83356	EMPREENDIMENTO PER RUA NOSSO SENHOR DOS AFLITOS, FRACÇÃO "CH"(DESTINADA HAB.T1)	91	2007/01/03	56.892,03	RA		56.892,03	1.4	711,15	7.822,65	49.069,38				
301	01	02	83357	#AR EMPREENDIMENTO PER RUA NOSSO SENHOR DOS AFLITOS, FRACÇÃO "CI"(DESTINADA HAB.T3)	91	2007/01/03	84.801,33	RA		84.801,33	6.3	3.515,72	35.581,22	49.220,11				
301	01	02	83358	#AR EMPREENDIMENTO PER RUA NOSSO SENHOR DOS AFLITOS, FRACÇÃO "CJ"(DESTINADA HAB.T1)	91	2007/01/03	59.038,90	RA		59.038,90	6.3	2.447,65	24.771,73	34.267,17				
301	01	02	83359	#AR EMPREENDIMENTO PER RUA NOSSO SENHOR DOS AFLITOS, FRACÇÃO "CK"(DESTINADA HAB.T3)	91	2007/01/03	88.021,64	RA		88.021,64	6.3	3.649,23	36.932,42	51.089,22				
301	01	02	83360	EMPREENDIMENTO PER RUA NOSSO SENHOR DOS AFLITOS, FRACÇÃO "CL"(DESTINADA HAB.T1)	91	2007/01/03	59.038,90	RA		59.038,90	1.4	737,99	8.117,86	50.921,04				
301	01	02	83361	#AR EMPREENDIMENTO PER RUA NOSSO SENHOR DOS AFLITOS, FRACÇÃO "CM"(DESTINADA HAB.T3)	91	2007/01/03	88.021,64	RA		88.021,64	6.3	3.649,23	36.932,42	51.089,22				
301	01	02	83362	#AR EMPREENDIMENTO PER RUA NOSSO SENHOR DOS AFLITOS, FRACÇÃO "CN"(DESTINADA HAB.T3)	91	2007/01/03	84.801,33	RA		84.801,33	6.3	3.557,57	34.995,34	49.805,99				
301	01	02	83363	EMPREENDIMENTO PER RUA NOSSO SENHOR DOS AFLITOS, FRACÇÃO "CO"(DESTINADA HAB.T2)	91	2007/01/03	72.635,74	RA		72.635,74	1.4	907,95	9.987,42	62.648,32				
301	01	02	83364	EMPREENDIMENTO PER RUA NOSSO SENHOR DOS AFLITOS, FRACÇÃO "CP"(DESTINADA HAB.T3)	91	2007/01/03	88.021,64	RA		88.021,64	1.4	1.100,27	12.102,97	75.918,67				
301	01	02	83365	EMPREENDIMENTO PER RUA NOSSO SENHOR DOS AFLITOS, FRACÇÃO "CQ"(DESTINADA HAB.T2)	91	2007/01/03	75.856,05	RA		75.856,05	1.4	948,20	10.430,20	65.425,85				
301	01	02	83366	#AR EMPREENDIMENTO PER RUA NOSSO SENHOR DOS AFLITOS, FRACÇÃO "CR"(DESTINADA HAB.T3)	91	2007/01/03	88.021,64	RA		88.021,64	6.3	3.649,23	36.932,42	51.089,22				
301	01	02	83367	#AR EMPREENDIMENTO PER RUA NOSSO SENHOR DOS AFLITOS, FRACÇÃO "CS"(DESTINADA HAB.T2)	91	2007/01/03	75.856,05	RA		75.856,05	6.3	3.144,87	31.827,94	44.028,11				
301	01	02	83466	EMPREENDIMENTO PER DA ALDEIA, "CONJ. HABITACIONAL DE VILA NOVA DA TELHA III", FRACÇAO "A", DESTINADA A HAB.T3	91	2007/08/03	115.147,86			115.147,86	1.3	1.439,35	4.318,05	110.829,81				
301	01	02	83467	EMPREENDIMENTO PER DA ALDEIA, "CONJ. HABITACIONAL DE VILA NOVA DA TELHA III", FRACÇAO "B", DESTINADA A HAB.T2	91	2007/08/03	94.780,32			94.780,32	1.3	1.184,75	3.554,25	91.226,07				
301	01	02	83468	EMPREENDIMENTO PER DA ALDEIA, "CONJ. HABITACIONAL DE VILA NOVA DA TELHA III", FRACÇAO "C", DESTINADA A HAB.T2	91	2007/08/03	94.359,70			94.359,70	1.3	1.179,50	3.538,50	90.821,20				
301	01	02	83469	EMPREENDIMENTO PER DA ALDEIA, "CONJ. HABITACIONAL DE VILA NOVA DA TELHA III", FRACÇAO "D", DESTINADA A HAB.T2	91	2007/08/03	94.359,70			94.359,70	1.3	1.179,50	3.538,50	90.821,20				
301	01	02	83470	EMPREENDIMENTO PER DA ALDEIA, "CONJ. HABITACIONAL DE VILA NOVA DA TELHA III", FRACÇAO "E", DESTINADA A HAB.T2	91	2007/08/03	94.780,32			94.780,32	1.3	1.184,75	3.554,25	91.226,07				
301	01	02	83471	EMPREENDIMENTO PER DA ALDEIA, "CONJ. HABITACIONAL DE VILA NOVA DA TELHA III", FRACÇAO "F", DESTINADA A HAB.T2	91	2007/08/03	94.780,32			94.780,32	1.3	1.184,75	3.554,25	91.226,07				
301	01	02	83472	EMPREENDIMENTO PER DA ALDEIA, "CONJ. HABITACIONAL DE VILA NOVA DA TELHA III", FRACÇAO "G", DESTINADA A HAB.T2	91	2007/08/03	94.359,70			94.359,70	1.3	1.179,50	3.538,50	90.821,20				
Total Geral ou a Transportar .....							29.913.203,08			4.131.177,40	34.044.380,48		918.093,50	7.637.692,73	26.321.157,75	85.530,00		

ENTIDADE		MAPA ANEXO DEMONSTRAÇÕES FINANCEIRAS										Data : 2010/03/30	
C.M.M.		42.2.1.01 - Habitação										Ano : 2009	
Período :		a										Moeda : EUR	
												Página : 35	

IDENTIFICAÇÃO DOS BENS					AQUISIÇÃO		ATIVO IMOBILIZADO (Valores aquisição ou outro na falta daqueles)	VARIAÇÃO PATRIMONIAL		Valor Patrimonial Atualizado	REINTEGRAÇÕES E AMORTIZAÇÕES				Valor Patrimonial Líquido	ALIENAÇÕES/ABATES/TRANSFER.		
Cl.	Tipo	Bem	Nr.Inv.	Descrição	Tipo	Data		T.	Data		Valor	VU	Taxa	Do Período		Acumulados	T.	Valor
301	01	02	83473	EMPREENDIMENTO PER DA ALDEIA, "CONJ. HABITACIONAL DE VILA NOVA DA TELHA III", FRACÇAO "H", DESTINADA A HAB.T3	91	2007/08/03	115.378,00			115.378,00	1.3	1.442,23	4.326,68	111.051,32				
301	01	02	83474	EMPREENDIMENTO PER DA ALDEIA, "CONJ. HABITACIONAL DE VILA NOVA DA TELHA III", FRACÇAO "I", DESTINADA A HAB.T3	91	2007/08/03	115.378,00			115.378,00	1.3	1.442,23	4.326,68	111.051,32				
301	01	02	83475	EMPREENDIMENTO PER DA ALDEIA, "CONJ. HABITACIONAL DE VILA NOVA DA TELHA III", FRACÇAO "J", DESTINADA A HAB.T2	91	2007/08/03	94.780,32			94.780,32	1.3	1.184,75	3.554,25	91.226,07				
301	01	02	83476	EMPREENDIMENTO PER DA ALDEIA, "CONJ. HABITACIONAL DE VILA NOVA DA TELHA III", FRACÇAO "K", DESTINADA A HAB.T2	91	2007/08/03	94.780,32			94.780,32	1.3	1.184,75	3.554,25	91.226,07				
301	01	02	83477	EMPREENDIMENTO PER DA ALDEIA, "CONJ. HABITACIONAL DE VILA NOVA DA TELHA III", FRACÇAO "L", DESTINADA A HAB.T2	91	2007/08/03	94.359,70			94.359,70	1.3	1.179,50	3.538,50	90.821,20				
301	01	02	83478	EMPREENDIMENTO PER DA ALDEIA, "CONJ. HABITACIONAL DE VILA NOVA DA TELHA III", FRACÇAO "M", DESTINADA A HAB.T2	91	2007/08/03	94.359,70			94.359,70	1.3	1.179,50	3.538,50	90.821,20				
301	01	02	83479	EMPREENDIMENTO PER DA ALDEIA, "CONJ. HABITACIONAL DE VILA NOVA DA TELHA III", FRACÇAO "N", DESTINADA A HAB.T2	91	2007/08/03	94.359,70			94.359,70	1.3	1.179,50	3.538,50	90.821,20				
301	01	02	83480	EMPREENDIMENTO PER DA ALDEIA, "CONJ. HABITACIONAL DE VILA NOVA DA TELHA III", FRACÇAO "O", DESTINADA A HAB.T2	91	2007/08/03	94.780,32			94.780,32	1.3	1.184,75	3.554,25	91.226,07				
301	01	02	83481	EMPREENDIMENTO PER DA ALDEIA, "CONJ. HABITACIONAL DE VILA NOVA DA TELHA III", FRACÇAO "P", DESTINADA A HAB.T3	91	2007/08/03	115.378,00			115.378,00	1.3	1.442,23	4.326,68	111.051,32				
301	01	02	83482	EMPREENDIMENTO PER DA ALDEIA, "CONJ. HABITACIONAL DE VILA NOVA DA TELHA III", FRACÇAO "Q", DESTINADA A HAB.T3	91	2007/08/03	115.378,00			115.378,00	1.3	1.442,23	4.326,68	111.051,32				
301	01	02	83483	EMPREENDIMENTO PER DA ALDEIA, "CONJ. HABITACIONAL DE VILA NOVA DA TELHA III", FRACÇAO "R", DESTINADA A HAB.T2	91	2007/08/03	94.359,70			94.359,70	1.3	1.179,50	3.538,50	90.821,20				
301	01	02	83484	EMPREENDIMENTO PER DA ALDEIA, "CONJ. HABITACIONAL DE VILA NOVA DA TELHA III", FRACÇAO "S", DESTINADA A HAB.T2	91	2007/08/03	94.129,56			94.129,56	1.3	1.176,62	3.529,86	90.599,70				
301	01	02	83485	EMPREENDIMENTO PER DA ALDEIA, "CONJ. HABITACIONAL DE VILA NOVA DA TELHA III", FRACÇAO "T", DESTINADA A HAB.T2	91	2007/08/03	94.780,32			94.780,32	1.3	1.184,75	3.554,25	91.226,07				
301	01	02	83486	EMPREENDIMENTO PER DA ALDEIA, "CONJ. HABITACIONAL DE VILA NOVA DA TELHA III", FRACÇAO "U", DESTINADA A HAB.T2	91	2007/08/03	94.359,70			94.359,70	1.3	1.179,50	3.538,50	90.821,20				
301	01	02	83487	EMPREENDIMENTO PER DA ALDEIA, "CONJ. HABITACIONAL DE VILA NOVA DA TELHA III", FRACÇAO "V", DESTINADA A HAB.T2	91	2007/08/03	94.359,70			94.359,70	1.3	1.179,50	3.538,50	90.821,20				
301	01	02	83488	EMPREENDIMENTO PER DA ALDEIA, "CONJ. HABITACIONAL DE VILA NOVA DA TELHA III", FRACÇAO "W", DESTINADA A HAB.T2	91	2007/08/03	94.780,32			94.780,32	1.3	1.184,75	3.554,25	91.226,07				
301	01	02	83489	EMPREENDIMENTO PER DA ALDEIA, "CONJ. HABITACIONAL DE VILA NOVA DA TELHA III", FRACÇAO "X", DESTINADA A HAB.T3	91	2007/08/03	115.147,86			115.147,86	1.3	1.439,35	4.318,05	110.829,81				
301	01	02	83490	EMPREENDIMENTO PER DA ALDEIA, "CONJ. HABITACIONAL DE VILA NOVA DA TELHA III", FRACÇAO "Y", SUPERFICIE COMERCIAL DESTINADA A ATL	91	2007/08/03	86.072,91			86.072,91	1.3	1.075,91	3.227,73	82.845,18				
Total Geral ou a Transportar .....							31.710.125,21			4.131.177,40	35.841.302,61		940.555,05	7.705.077,34	28.050.695,27	85.530,00		

IDENTIFICAÇÃO DOS BENS					AQUISIÇÃO		ACTIVO IMOBILIZADO (Valores aquisição ou outro na falta daqueles)	VARIAÇÃO PATRIMONIAL			Valor Patrimonial Atualizado	REINTEGRAÇÕES E AMORTIZAÇÕES				Valor Patrimonial Líquido	ALÍENACÕES/ABATES/TRANSFER.		
Cl.	Tipo	Bem	Nr.Inv.	Descrição	Tipo	Data		T.	Data	Valor		VU	Taxa	Do Período	Acumulados		T.	Valor	Data
301	01	02	83491	EMPREENHIMENTO PER DA ALDEIA, "CONJ. HABITACIONAL DE VILA NOVA DA TELHA III", FRACÇÃO "Z", SUPERFÍCIE COMERCIAL DESTINADA A LOJA DA JUVENTUDE	91	2007/08/03	52.044,88				52.044,88	1.3	650,56	1.951,68		50.093,20			
301	01	02	83496	#AR EMPREENHIMENTO PER DA RUA DO PAÇO, FRACÇÃO "A", DESTINADA A HAB.T2.	91	2007/01/03	59.420,40	RA			59.420,40	5.9	2.486,71	22.119,72		37.300,68			
301	01	02	83497	#AR EMPREENHIMENTO PER DA RUA DO PAÇO, FRACÇÃO "B", DESTINADA A HAB.T2.	91	2007/01/03	59.420,40	RA			59.420,40	5.6	2.357,01	21.708,26		37.712,14			
301	01	02	83498	#AR EMPREENHIMENTO PER DA RUA DO PAÇO, FRACÇÃO "C", DESTINADA A HAB.T1.	91	2007/01/03	45.440,42	RA			45.440,42	5.9	1.901,66	16.915,57		28.524,85			
301	01	02	83499	#AR EMPREENHIMENTO PER DA RUA DO PAÇO, FRACÇÃO "D", DESTINADA A HAB.T3.	91	2007/01/03	73.400,38	RA			73.400,38	5.6	2.956,12	26.102,45		47.297,93			
301	01	02	83500	#AR EMPREENHIMENTO PER DA RUA DO PAÇO, FRACÇÃO "E", DESTINADA A HAB.T2.	91	2007/01/03	59.420,40	RA			59.420,40	5.9	2.486,71	22.119,72		37.300,68			
301	01	02	83501	#AR EMPREENHIMENTO PER DA RUA DO PAÇO, FRACÇÃO "F", DESTINADA A HAB.T2.	91	2007/01/03	59.420,40	RA			59.420,40	5.6	2.393,09	21.130,92		38.289,48			
301	01	02	83502	#AR EMPREENHIMENTO PER DA RUA DO PAÇO, FRACÇÃO "G", DESTINADA A HAB.T3.	91	2007/01/03	73.400,38	RA			73.400,38	5.6	2.911,55	26.815,61		46.584,77			
301	01	02	83503	#AR EMPREENHIMENTO PER DA RUA DO PAÇO, FRACÇÃO "H", DESTINADA A HAB.1.	91	2007/01/03	45.440,42	RA			45.440,42	5.9	1.901,66	16.915,57		28.524,85			
301	01	02	83504	EMPREENHIMENTO PER DA RUA DO PAÇO, FRACÇÃO "I", DESTINADA A HAB.T2.	91	2007/01/03	59.420,40	RA			59.420,40	1.4	742,75	7.427,58		51.992,82			
301	01	02	83505	EMPREENHIMENTO PER DA RUA DO PAÇO, FRACÇÃO "J", DESTINADA A HAB.T2.	91	2007/01/03	59.420,40	RA			59.420,40	1.4	742,75	7.427,58		51.992,82			
301	01	02	83506	EMPREENHIMENTO PER DA RUA DO PAÇO, FRACÇÃO "L", DESTINADA A HAB.T2.	91	2007/01/03	59.420,40	RA			59.420,40	1.4	742,75	7.427,58		51.992,82			
301	01	02	83507	#AR EMPREENHIMENTO PER DA RUA DO PAÇO, FRACÇÃO "M", DESTINADA A HAB.T2.	91	2007/01/03	59.420,40	RA			59.420,40	5.9	2.486,71	22.119,72		37.300,68			
301	01	02	83508	#AR EMPREENHIMENTO PER DA RUA DO PAÇO, FRACÇÃO "N", DESTINADA A HAB.T1.	91	2007/01/03	45.440,42	RA			45.440,42	5.9	1.901,66	16.915,57		28.524,85			
301	01	02	83509	EMPREENHIMENTO PER DA RUA DO PAÇO, FRACÇÃO "O", DESTINADA A HAB.T3.	91	2007/01/03	73.400,38	RA			73.400,38	1.4	917,51	9.175,02		64.225,36			
301	01	02	83510	#AR EMPREENHIMENTO PER DA RUA DO PAÇO, FRACÇÃO "P", DESTINADA A HAB.T2.	91	2007/01/03	59.420,40	RA			59.420,40	5.9	2.486,71	22.119,72		37.300,68			
301	01	02	83511	#AR EMPREENHIMENTO PER DA RUA DO PAÇO, FRACÇÃO "Q", DESTINADA A HAB.T2.	91	2007/01/03	59.420,40	RA			59.420,40	5.9	2.486,71	22.119,72		37.300,68			
301	01	02	83512	#AR EMPREENHIMENTO PER DA RUA DO PAÇO, FRACÇÃO "R", DESTINADA A HAB.T3.	91	2007/01/03	73.400,38	RA			73.400,38	5.9	3.071,77	27.323,88		46.076,50			
301	01	02	83513	#AR EMPREENHIMENTO PER DA RUA DO PAÇO, FRACÇÃO "S", DESTINADA A HAB.T1.	91	2007/01/03	45.440,42	RA			45.440,42	5.9	1.901,66	16.915,57		28.524,85			
301	01	02	83514	#AR EMPREENHIMENTO PER DA RUA DO PAÇO, FRACÇÃO "T", DESTINADA A HAB.T2.	91	2007/01/03	59.420,40	RA			59.420,40	5.6	2.393,09	21.130,92		38.289,48			
301	01	02	83515	#AR EMPREENHIMENTO PER DA RUA DO PAÇO, FRACÇÃO "U", DESTINADA A HAB.T2.	91	2007/01/03	59.420,40	RA			59.420,40	5.6	2.393,09	21.130,92		38.289,48			
301	01	02	83516	#AR EMPREENHIMENTO PER DA RUA DO PAÇO, FRACÇÃO "V", DESTINADA A HAB.T2.	91	2007/01/03	59.420,40	RA			59.420,40	5.9	2.486,71	22.119,72		37.300,68			
301	01	02	83517	#AR EMPREENHIMENTO PER DA RUA DO PAÇO, FRACÇÃO "X", DESTINADA A HAB.T2.	91	2007/01/03	59.420,40	RA			59.420,40	5.9	2.486,71	22.119,72		37.300,68			
301	01	02	83518	#AR EMPREENHIMENTO PER DA RUA DO PAÇO, FRACÇÃO "Z", DESTINADA A HAB.T1.	91	2007/01/03	45.440,42	RA			45.440,42	4.8	1.790,25	11.425,60		34.014,82			
301	01	02	83519	#AR EMPREENHIMENTO PER DA RUA DO PAÇO, FRACÇÃO "AA", DESTINADA A HAB.T3.	91	2007/01/03	73.400,38	RA			73.400,38	5.9	3.071,77	27.323,88		46.076,50			
301	01	02	83520	#AR EMPREENHIMENTO PER DA RUA DO PAÇO, FRACÇÃO "AB", DESTINADA A HAB.T2.	91	2007/01/03	59.420,40	RA			59.420,40	5.9	2.486,71	22.119,72		37.300,68			
301	01	02	83521	EMPREENHIMENTO PER DA RUA DO PAÇO, FRACÇÃO "AC", DESTINADA A HAB.T2.	91	2007/01/03	59.420,40	RA			59.420,40	1.4	742,75	7.427,58		51.992,82			
Total Geral ou a Transportar .....							33.307.100,49			4.131.177,40	37.438.277,89				995.932,18	8.194.626,84	29.158.121,05	85.530,00	

ENTIDADE		MAPA ANEXO DEMONSTRAÇÕES FINANCEIRAS										Data : 2010/03/30	
C.M.M.		42.2.1.01 - Habitação										Ano : 2009	
Período :		a										Moeda : EUR	
												Página : 37	

IDENTIFICAÇÃO DOS BENS					AQUISIÇÃO		ACTIVO IMOBILIZADO (Valores aquisição ou outro na falta daqueles)	VARIAÇÃO PATRIMONIAL			Valor Patrimonial Actualizado	REINTEGRAÇÕES E AMORTIZAÇÕES				Valor Patrimonial Líquido	ALIENAÇÕES/ABATES/TRANSFER.		
Cl.	Tipo	Bem	Nr.Inv.	Descrição	Tipo	Data		T.	Data	Valor		VU	Taxa	Do Período	Acumulados		T.	Valor	Data
301	01	02	83522	#AR EMPREENDIMENTO PER DA RUA DO PAÇO, FRACÇÃO "AD", DESTINADA A HAB.T3.	91	2007/01/03	73.400,38	RA			73.400,38	5.9		3.071,77	27.323,88	46.076,50			
301	01	02	83523	#AR EMPREENDIMENTO PER DA RUA DO PAÇO, FRACÇÃO "AE", DESTINADA A HAB.T1.	91	2007/01/03	45.440,42	RA			45.440,42	5.6		1.802,47	16.600,90	28.839,52			
301	01	02	83524	#AR EMPREENDIMENTO PER DA RUA DO PAÇO, FRACÇÃO "AF", DESTINADA A HAB.T2.	91	2007/01/03	59.420,40	RA			59.420,40	5.6		2.357,01	21.708,26	37.712,14			
301	01	02	83525	#AR EMPREENDIMENTO PER DA RUA DO PAÇO, FRACÇÃO "AG", DESTINADA A HAB.T2.	91	2007/01/03	59.420,40	RA			59.420,40	5.6		2.393,09	21.130,92	38.289,48			
301	01	02	83526	#AR EMPREENDIMENTO PER DA RUA DO PAÇO, FRACÇÃO "AH", DESTINADA A ESTACIONAMENTO COBERTO.	91	2007/01/03	12.076,61	RA			12.076,61	5.9		505,40	4.495,61	7.581,00			
301	01	02	83527	#AR EMPREENDIMENTO PER DA RUA DO PAÇO, FRACÇÃO "AI", DESTINADA A ESTACIONAMENTO COBERTO.	91	2007/01/03	11.442,15	RA			11.442,15	5.9		478,85	4.259,43	7.182,72			
301	01	02	83528	#AR EMPREENDIMENTO PER DA RUA DO PAÇO, FRACÇÃO "AJ", DESTINADA A ESTACIONAMENTO COBERTO.	91	2007/01/03	11.442,15	RA			11.442,15	5.9		478,85	4.259,43	7.182,72			
301	01	02	83529	#AR EMPREENDIMENTO PER DA RUA DO PAÇO, FRACÇÃO "AL", DESTINADA A ESTACIONAMENTO COBERTO.	91	2007/01/03	12.076,61	RA			12.076,61	5.9		505,40	4.495,61	7.581,00			
301	01	02	83530	EMPREENDIMENTO PER DA RUA DO PAÇO, FRACÇÃO "AM", DESTINADA A ESTACIONAMENTO COBERTO E ARRUMOS.	91	2007/01/03	13.345,52	RA			13.345,52	1.4		166,82	1.668,20	11.677,32			
301	01	02	83531	#AR EMPREENDIMENTO PER DA RUA DO PAÇO, FRACÇÃO "AN", DESTINADA A ESTACIONAMENTO COBERTO E ARRUMOS.	91	2007/01/03	13.345,52	RA			13.345,52	5.9		558,50	4.967,97	8.377,55			
301	01	02	83532	#AR EMPREENDIMENTO PER DA RUA DO PAÇO, FRACÇÃO "AO", DESTINADA A ESTACIONAMENTO COBERTO INDIVIDUAL.	91	2007/01/03	15.445,80	RA			15.445,80	4.8		608,53	3.883,72	11.562,08			
301	01	02	83533	#AR EMPREENDIMENTO PER DA RUA DO PAÇO, FRACÇÃO "AP", DESTINADA A ESTACIONAMENTO COBERTO INDIVIDUAL.	91	2007/01/03	15.445,80	RA			15.445,80	5.9		646,40	5.749,83	9.695,97			
301	01	02	83534	#AR EMPREENDIMENTO PER DA RUA DO PAÇO, FRACÇÃO "AQ", DESTINADA A ESTACIONAMENTO COBERTO INDIVIDUAL DUPLO E ARRUMOS.	91	2007/01/03	24.787,67	RA			24.787,67	5.9		1.037,35	9.227,41	15.560,26			
301	01	02	83535	EMPREENDIMENTO PER DA RUA DO PAÇO, FRACÇÃO "AR", DESTINADA A ESTACIONAMENTO COBERTO INDIVIDUAL DUPLO E ARRUMOS.	91	2007/01/03	26.034,70	RA			26.034,70	1.4		325,43	3.254,30	22.780,40			
301	01	02	83536	#AR EMPREENDIMENTO PER DA RUA DO PAÇO, FRACÇÃO "AS", DESTINADA A ESTACIONAMENTO COBERTO INDIVIDUAL DUPLO E ARRUMOS.	91	2007/01/03	24.787,67	RA			24.787,67	5.9		1.037,35	9.227,41	15.560,26			
301	01	02	83537	#AR EMPREENDIMENTO PER DA RUA DO PAÇO, FRACÇÃO "AT", DESTINADA A ESTACIONAMENTO COBERTO INDIVIDUAL DUPLO E ARRUMOS.	91	2007/01/03	24.787,67	RA			24.787,67	5.9		1.037,35	9.227,41	15.560,26			
301	01	02	83538	#AR EMPREENDIMENTO PER DA RUA DO PAÇO, FRACÇÃO "AU", DESTINADA A ESTACIONAMENTO COBERTO INDIVIDUAL DUPLO E ARRUMOS.	91	2007/01/03	24.787,67	RA			24.787,67	5.9		1.037,35	9.227,41	15.560,26			
301	01	02	83539	#AR EMPREENDIMENTO PER DA RUA DO PAÇO, FRACÇÃO "AV", DESTINADA A ESTACIONAMENTO COBERTO INDIVIDUAL DUPLO E ARRUMOS.	91	2007/01/03	26.034,70	RA			26.034,70	5.9		1.089,54	9.691,62	16.343,08			
301	01	02	83540	EMPREENDIMENTO PER DA RUA DO PAÇO, FRACÇÃO "AX", DESTINADA A ESTACIONAMENTO COBERTO INDIVIDUAL DUPLO E ARRUMOS.	91	2007/01/03	26.034,70	RA			26.034,70	1.4		325,43	3.254,30	22.780,40			
301	01	02	83541	#AR EMPREENDIMENTO PER DA RUA DO PAÇO, FRACÇÃO "AZ", DESTINADA A ESTACIONAMENTO COBERTO INDIVIDUAL DUPLO E ARRUMOS.	91	2007/01/03	24.787,67	RA			24.787,67	5.6		983,24	9.055,75	15.731,92			
Total Geral ou a Transportar .....							33.851.444,70			4.131.177,40	37.982.622,10			1.016.378,31	8.377.336,21	29.519.755,89		85.530,00	

ENTIDADE													
	C.M.M.										Data : 2010/03/30 Ano : 2009 Moeda : EUR Página : 38		
		42.2.1.01 - Habitação											
		Período : a											

IDENTIFICAÇÃO DOS BENS					AQUISIÇÃO		ATIVO IMOBILIZADO (Valores aquisição ou outro na falta daqueles)	VARIAÇÃO PATRIMONIAL		Valor Patrimonial Atualizado	REINTEGRAÇÕES E AMORTIZAÇÕES				Valor Patrimonial Líquido	ALIENAÇÕES/ABATES/TRANSFER.		
Cl.	Tipo	Bem	Nr.Inv.	Descrição	Tipo	Data		T.	Data		Valor	VU	Taxa	Do Período		Acumulados	T.	Valor
301	01	02	83542	#AR EMPREENDIMENTO PER DA RUA DO PAÇO, FRACÇÃO "BA", DESTINADA A ESTACIONAMENTO COBERTO INDIVIDUAL DUPLO E ARRUMOS.	91	2007/01/03	24.787,67	RA		24.787,67	5.6	983,24	9.055,75	15.731,92				
301	01	02	83543	#AR EMPREENDIMENTO PER DA RUA DO PAÇO, FRACÇÃO "BB", DESTINADA A ESTACIONAMENTO COBERTO E ARRUMOS.	91	2007/01/03	13.345,52	RA		13.345,52	5.9	558,50	4.967,97	8.377,55				
301	01	02	83544	#AR EMPREENDIMENTO PER DA RUA DO PAÇO, FRACÇÃO "BC", DESTINADA A ESTACIONAMENTO COBERTO INDIVIDUAL E ARRUMOS.	91	2007/01/03	13.345,52	RA		13.345,52	5.9	558,50	4.967,97	8.377,55				
301	01	02	83545	#AR EMPREENDIMENTO PER DA RUA DO PAÇO, FRACÇÃO "BD", DESTINADA A ESTACIONAMENTO COBERTO.	91	2007/01/03	12.076,61	RA		12.076,61	5.6	479,04	4.411,99	7.664,62				
301	01	02	83546	#AR EMPREENDIMENTO PER DA RUA DO PAÇO, FRACÇÃO "BE", DESTINADA A ESTACIONAMENTO COBERTO.	91	2007/01/03	11.442,15	RA		11.442,15	5.6	460,82	4.069,03	7.373,12				
301	01	02	83547	#AR EMPREENDIMENTO PER DA RUA DO PAÇO, FRACÇÃO "BF", DESTINADA A ESTACIONAMENTO COBERTO.	91	2007/01/03	11.442,15	RA		11.442,15	5.6	460,82	4.069,03	7.373,12				
301	01	02	83548	#AR EMPREENDIMENTO PER DA RUA DO PAÇO, FRACÇÃO "BG", DESTINADA A ESTACIONAMENTO COBERTO.	91	2007/01/03	12.076,61	RA		12.076,61	5.6	479,04	4.411,99	7.664,62				
301	01	02	84044	EMPREENDIMENTO PER SITO NA RUA DA BAJOUCA, FRACÇÃO "A", DESTINADO A EQUIPAMENTO COLECTIVO	91	2007/01/03	238.181,67	RA		238.181,67	1.4	2.977,27	23.818,16	214.363,51				
301	01	02	84045	EMPREENDIMENTO PER SITO NA RUA DA BAJOUCA, FRACÇÃO "B", DESTINADO A ESTABELECIMENTO COMERCIAL	91	2007/01/03	382.835,52	RA		382.835,52	1.4	4.785,44	38.283,52	344.552,00				
301	01	02	84046	#AR EMPREENDIMENTO PER SITO NA RUA DA BAJOUCA, FRACÇÃO "C", DESTINADO A HAB.T3 (BLOCO 1)	91	2007/01/03	98.210,65	RA		98.210,65	5.3	3.997,85	30.247,23	67.963,42				
301	01	02	84047	#AR EMPREENDIMENTO PER SITO NA RUA DA BAJOUCA, FRACÇÃO "D", DESTINADO A HAB.T1 (BLOCO 1)	91	2007/01/03	64.148,04	RA		64.148,04	5.3	2.611,27	19.756,52	44.391,52				
301	01	02	84048	EMPREENDIMENTO PER SITO NA RUA DA BAJOUCA, FRACÇÃO "E", DESTINADO A HAB.T3 (BLOCO 1)	91	2007/01/03	98.210,65	RA		98.210,65	1.4	1.227,63	9.821,04	88.389,61				
301	01	02	84049	#AR EMPREENDIMENTO PER SITO NA RUA DA BAJOUCA, FRACÇÃO "F", DESTINADO A HAB.T1 (BLOCO 1)	91	2007/01/03	64.148,04	RA		64.148,04	5.3	2.611,27	19.756,52	44.391,52				
301	01	02	84050	#AR EMPREENDIMENTO PER SITO NA RUA DA BAJOUCA, FRACÇÃO "G", DESTINADO A HAB.T3 (BLOCO 1)	91	2007/01/03	98.210,65	RA		98.210,65	5.3	4.010,81	30.026,95	68.183,70				
301	01	02	84051	EMPREENDIMENTO PER SITO NA RUA DA BAJOUCA, FRACÇÃO "H", DESTINADO A HAB.T1 (BLOCO 1)	91	2007/01/03	64.148,04	RA		64.148,04	1.4	801,85	6.414,80	57.733,24				
301	01	02	84052	#AR EMPREENDIMENTO PER SITO NA RUA DA BAJOUCA, FRACÇÃO "I", DESTINADO A HAB.T3 (BLOCO 1)	91	2007/01/03	98.210,65	RA		98.210,65	5.3	4.023,73	29.807,26	68.403,39				
301	01	02	84053	#AR EMPREENDIMENTO PER SITO NA RUA DA BAJOUCA, FRACÇÃO "J", DESTINADO A HAB.T1 (BLOCO 1)	91	2007/01/03	64.148,04	RA		64.148,04	5.3	2.661,70	18.899,17	45.248,87				
301	01	02	84054	EMPREENDIMENTO PER SITO NA RUA DA BAJOUCA, FRACÇÃO "K", DESTINADO A HAB.T2 (BLOCO 1)	91	2007/01/03	80.954,82	RA		80.954,82	1.4	1.011,93	8.095,50	72.859,32				
Total Geral ou a Transportar .....							35.301.367,70		4.131.177,40	39.432.545,10		1.051.079,02	8.648.216,61	30.698.798,49		85.530,00		

ENTIDADE		MAPA ANEXO DEMONSTRAÇÕES FINANCEIRAS										Data : 2010/03/30 Ano : 2009 Moeda : EUR Página : 39
C.M.M.		42.2.1.01 - Habitação										
Período :		a										

IDENTIFICAÇÃO DOS BENS					AQUISIÇÃO		ATIVO IMOBILIZADO (Valores aquisição ou outro na falta daqueles)	VARIAÇÃO PATRIMONIAL		Valor Patrimonial Atualizado	REINTEGRAÇÕES E AMORTIZAÇÕES				Valor Patrimonial Líquido	ALIENAÇÕES/ABATES/TRANSFER.		
Cl.	Tipo	Bem	Nr.Inv.	Descrição	Tipo	Data		T.	Data		Valor	VU	Taxa	Do Período		Acumulados	T.	Valor
301	01	02	84055	#AR EMPREENDIMENTO PER SITO NA RUA DA BAJOUCA, FRACÇÃO "L", DESTINADO A HAB.T2 (BLOCO 1)	91	2007/01/03	80.954,82	RA		80.954,82	5.3	3.306,10	24.751,14	56.203,68				
301	01	02	84056	#AR EMPREENDIMENTO PER SITO NA RUA DA BAJOUCA, FRACÇÃO "M", DESTINADO A HAB.T2 (BLOCO 1)	91	2007/01/03	80.954,82	RA		80.954,82	5.3	3.295,42	24.932,73	56.022,09				
301	01	02	84057	#AR EMPREENDIMENTO PER SITO NA RUA DA BAJOUCA, FRACÇÃO "N", DESTINADO A HAB.T2 (BLOCO 1)	91	2007/01/03	80.954,82	RA		80.954,82	5.3	3.295,42	24.932,73	56.022,09				
301	01	02	84058	#AR EMPREENDIMENTO PER SITO NA RUA DA BAJOUCA, FRACÇÃO "O", DESTINADO A HAB.T2	91	2007/01/03	80.954,82	RA		80.954,82	5.3	3.306,10	24.751,14	56.203,68				
301	01	02	84059	#AR EMPREENDIMENTO PER SITO NA RUA DA BAJOUCA, FRACÇÃO "P", DESTINADO A HAB.T2 (BLOCO 1)	91	2007/01/03	80.954,82	RA		80.954,82	5.3	3.306,10	24.751,14	56.203,68				
301	01	02	84060	#AR EMPREENDIMENTO PER SITO NA RUA DA BAJOUCA, FRACÇÃO "Q", DESTINADO A HAB.T2 (BLOCO 1)	91	2007/01/03	80.954,82	RA		80.954,82	5.3	3.316,75	24.570,05	56.384,77				
301	01	02	84061	#AR EMPREENDIMENTO PER SITO NA RUA DA BAJOUCA, FRACÇÃO "R", DESTINADO A HAB.T2 (BLOCO 1)	91	2007/01/03	80.954,82	RA		80.954,82	5.3	3.316,75	24.570,05	56.384,77				
301	01	02	84062	EMPREENDIMENTO PER SITO NA RUA DA BAJOUCA, FRACÇÃO "S", DESTINADO A HAB.T2 (BLOCO 1)	91	2007/01/03	64.148,04	RA		64.148,04	1.4	801,85	6.414,80	57.733,24				
301	01	02	84063	#AR EMPREENDIMENTO PER SITO NA RUA DA BAJOUCA, FRACÇÃO "T", DESTINADO A HAB.T3 (BLOCO 1)	91	2007/01/03	98.210,65	RA		98.210,65	5.3	4.023,73	29.807,26	68.403,39				
301	01	02	84064	#AR EMPREENDIMENTO PER SITO NA RUA DA BAJOUCA, FRACÇÃO "U", DESTINADO A HAB.T1 (BLOCO 1)	91	2007/01/03	64.148,04	RA		64.148,04	5.3	2.628,17	19.469,14	44.678,90				
301	01	02	84065	#AR EMPREENDIMENTO PER SITO NA RUA DA BAJOUCA, FRACÇÃO "V", DESTINADO A HAB.T3 (BLOCO 1)	91	2007/01/03	98.210,65	RA		98.210,65	5.3	4.023,73	29.807,26	68.403,39				
301	01	02	84066	EMPREENDIMENTO PER SITO NA RUA DA BAJOUCA, FRACÇÃO "W", DESTINADO A HAB.T1 (BLOCO 1)	91	2007/01/03	64.148,04	RA		64.148,04	1.4	801,85	6.414,80	57.733,24				
301	01	02	84067	#AR EMPREENDIMENTO PER SITO NA RUA DA BAJOUCA, FRACÇÃO "X", DESTINADO A HAB.T3 (BLOCO 1)	91	2007/01/03	98.210,65	RA		98.210,65	5.3	4.023,73	29.807,26	68.403,39				
301	01	02	84068	EMPREENDIMENTO PER SITO NA RUA DA BAJOUCA, FRACÇÃO "Y", DESTINADO A HAB.T1 (BLOCO 1)	91	2007/01/03	64.148,04	RA		64.148,04	1.4	801,85	6.414,80	57.733,24				
301	01	02	84069	#AR EMPREENDIMENTO PER SITO NA RUA DA BAJOUCA, FRACÇÃO "Z", DESTINADO A HAB.T3 (BLOCO 1)	91	2007/01/03	98.210,65	RA		98.210,65	5.3	4.036,62	29.588,19	68.622,46				
301	01	02	84070	#AR EMPREENDIMENTO PER SITO NA RUA DA BAJOUCA, FRACÇÃO "AA", DESTINADO A HAB.T3 (BLOCO 2)	91	2007/01/03	98.210,65	RA		98.210,65	5.3	4.075,06	28.934,63	69.276,02				
301	01	02	84071	EMPREENDIMENTO PER SITO NA RUA DA BAJOUCA, FRACÇÃO "AB", DESTINADO A HAB.T1 (BLOCO 2)	91	2007/01/03	64.148,04	RA		64.148,04	1.4	801,85	6.414,80	57.733,24				
301	01	02	84072	EMPREENDIMENTO PER SITO NA RUA DA BAJOUCA, FRACÇÃO "AC", DESTINADO A HAB.T3 (BLOCO 2)	91	2007/01/03	98.210,65	RA		98.210,65	1.4	1.227,63	9.821,04	88.389,61				
301	01	02	84073	EMPREENDIMENTO PER SITO NA RUA DA BAJOUCA, FRACÇÃO "AD", DESTINADO A HAB.T1 (BLOCO 2)	91	2007/01/03	64.148,04	RA		64.148,04	1.4	801,85	6.414,80	57.733,24				
Total Geral ou a Transportar .....							36.842.203,58		4.131.177,40	40.973.380,98		1.102.269,58	9.030.784,37	31.857.066,61		85.530,00		



ENTIDADE		MAPA ANEXO DEMONSTRAÇÕES FINANCEIRAS										Data : 2010/03/30	
C.M.M.		42.2.1.01 - Habitação										Ano : 2009	
Período :		a										Moeda : EUR	
												Página : 40	

I D E N T I F I C A Ç Ã O   D O S   B E N S					AQUISIÇÃO		ATIVO IMOBILIZADO (Valores aquisição ou outro na falta daqueles)	VARIAÇÃO PATRIMONIAL			Valor Patrimonial Atualizado	REINTEGRAÇÕES   E   AMORTIZAÇÕES				Valor Patrimonial Líquido	ALIENAÇÕES/ABATES/TRANSFER.		
Cl.	Tipo	Bem	Nr.Inv.	Descrição	Tipo	Data		T.	Data	Valor		VU	Taxa	Do Período	Acumulados		T.	Valor	Data
301	01	02	84074	EMPREENHIMENTO PER SITO NA RUA DA BAJOUCA, FRACÇÃO "AE", DESTINADO A HAB.T3 (BLOCO 2)	91	2007/01/03	98.210,65	RA		98.210,65		1.4	1.227,63	9.821,04	88.389,61				
301	01	02	84075	#AR EMPREENHIMENTO PER SITO NA RUA DA BAJOUCA, FRACÇÃO "AF", DESTINADO A HAB.T1 (BLOCO 2)	91	2007/01/03	64.148,04	RA		64.148,04		5.3	2.661,70	18.899,17	45.248,87				
301	01	02	84076	#AR EMPREENHIMENTO PER SITO NA RUA DA BAJOUCA, FRACÇÃO "AG", DESTINADO A HAB.T3 (BLOCO 2)	91	2007/01/03	98.210,65	RA		98.210,65		5.3	4.036,62	29.588,19	68.622,46				
301	01	02	84077	EMPREENHIMENTO PER SITO NA RUA DA BAJOUCA, FRACÇÃO "AH", DESTINADO A HAB.T1 (BLOCO 2)	91	2007/01/03	64.148,04	RA		64.148,04		1.4	801,85	6.414,80	57.733,24				
301	01	02	84078	EMPREENHIMENTO PER SITO NA RUA DA BAJOUCA, FRACÇÃO "AI", DESTINADO A HAB.T2 (BLOCO 2)	91	2007/01/03	80.954,82	RA		80.954,82		1.4	1.011,93	8.095,50	72.859,32				
301	01	02	84079	#AR EMPREENHIMENTO PER SITO NA RUA DA BAJOUCA, FRACÇÃO "AJ", DESTINADO A HAB.T2 (BLOCO 2)	91	2007/01/03	80.954,82	RA		80.954,82		5.3	3.316,75	24.570,05	56.384,77				
301	01	02	84080	#AR EMPREENHIMENTO PER SITO NA RUA DA BAJOUCA, FRACÇÃO "AK", DESTINADO A HAB.T2 (BLOCO 2)	91	2007/01/03	80.954,82	RA		80.954,82		5.3	3.306,10	24.751,14	56.203,68				
301	01	02	84081	#AR EMPREENHIMENTO PER SITO NA RUA DA BAJOUCA, FRACÇÃO "AL", DESTINADO A HAB.T2 (BLOCO 2)	91	2007/01/03	80.954,82	RA		80.954,82		5.3	3.316,75	24.570,05	56.384,77				
301	01	02	84082	#AR EMPREENHIMENTO PER SITO NA RUA DA BAJOUCA, FRACÇÃO "AM", DESTINADO A HAB.T2 (BLOCO 2)	91	2007/01/03	80.954,82	RA		80.954,82		5.3	3.316,75	24.570,05	56.384,77				
301	01	02	84083	#AR EMPREENHIMENTO PER SITO NA RUA DA BAJOUCA, FRACÇÃO "AN", DESTINADO A HAB.T2 (BLOCO 2)	91	2007/01/03	80.954,82	RA		80.954,82		5.3	3.316,75	24.570,05	56.384,77				
301	01	02	84084	#AR EMPREENHIMENTO PER SITO NA RUA DA BAJOUCA, FRACÇÃO "AO", DESTINADO A HAB.T2 (BLOCO 2)	91	2007/01/03	80.954,82	RA		80.954,82		5.3	3.316,75	24.570,05	56.384,77				
301	01	02	84085	#AR EMPREENHIMENTO PER SITO NA RUA DA BAJOUCA, FRACÇÃO "AP", DESTINADO A HAB.T2 (BLOCO 2)	91	2007/01/03	80.954,82	RA		80.954,82		5.3	3.316,75	24.570,05	56.384,77				
301	01	02	84086	EMPREENHIMENTO PER SITO NA RUA DA BAJOUCA, FRACÇÃO "AQ", DESTINADO A HAB.T1 (BLOCO 2)	91	2007/01/03	64.148,04	RA		64.148,04		1.4	801,85	6.414,80	57.733,24				
301	01	02	84087	#AR EMPREENHIMENTO PER SITO NA RUA DA BAJOUCA, FRACÇÃO "AR", DESTINADO A HAB.T3 (BLOCO 2)	91	2007/01/03	98.210,65	RA		98.210,65		5.3	4.036,62	29.588,19	68.622,46				
301	01	02	84088	#AR EMPREENHIMENTO PER SITO NA RUA DA BAJOUCA, FRACÇÃO "AS", DESTINADO A HAB.T1 (BLOCO 2)	91	2007/01/03	64.148,04	RA		64.148,04		5.3	2.653,35	19.041,07	45.106,97				
301	01	02	84089	#AR EMPREENHIMENTO PER SITO NA RUA DA BAJOUCA, FRACÇÃO "AT", DESTINADO A HAB.T3 (BLOCO 2)	91	2007/01/03	98.210,65	RA		98.210,65		5.3	4.075,06	28.934,63	69.276,02				
301	01	02	84090	#AR EMPREENHIMENTO PER SITO NA RUA DA BAJOUCA, FRACÇÃO "AU", DESTINADO A HAB.T1 (BLOCO 2)	91	2007/01/03	64.148,04	RA		64.148,04		5.3	2.661,70	18.899,17	45.248,87				
301	01	02	84091	EMPREENHIMENTO PER SITO NA RUA DA BAJOUCA, FRACÇÃO "AV", DESTINADO A HAB.T3 (BLOCO 2)	91	2007/01/03	98.210,65	RA		98.210,65		1.4	1.227,63	9.821,04	88.389,61				
Total Geral ou a Transportar .....							38.301.635,59		4.131.177,40	42.432.812,99		1.150.672,12	9.388.473,41	32.958.809,58		85.530,00			

ENTIDADE		MAPA ANEXO DEMONSTRAÇÕES FINANCEIRAS										Data : 2010/03/30 Ano : 2009 Moeda : EUR Página : 41
C.M.M.		42.2.1.01 - Habitação										
Período :		a										

I D E N T I F I C A Ç Ã O   D O S   B E N S					AQUISIÇÃO		ATIVO IMOBILIZADO (Valores aquisição ou outro na falta daqueles)	VARIAÇÃO PATRIMONIAL			Valor Patrimonial Atualizado	REINTEGRAÇÕES   E   AMORTIZAÇÕES				Valor Patrimonial Líquido	ALIENAÇÕES/ABATES/TRANSFER.		
Cl.	Tipo	Bem	Nr.Inv.	Descrição	Tipo	Data		T.	Data	Valor		VU	Taxa	Do Período	Acumulados		T.	Valor	Data
301	01	02	84092	#AR EMPREENDIMENTO PER SITO NA RUA DA BAJOUCA, FRACÇÃO "AW", DESTINADO A HAB.T1 (BLOCO 2)	91	2007/01/03	64.148,04	RA		64.148,04		5.3	2.661,70	18.899,17	45.248,87				
301	01	02	84093	#AR EMPREENDIMENTO PER SITO NA RUA DA BAJOUCA, FRACÇÃO "AX", DESTINADO A HAB.T3 (BLOCO 2)	91	2007/01/03	98.210,65	RA		98.210,65		5.3	4.062,28	29.151,87	69.058,78				
301	01	02	84094	#AR EMPREENDIMENTO PER SITO NA RUA DA BAJOUCA, FRACÇÃO "AY", DESTINADO A HAB.T4 (BLOCO 2)	91	2007/01/03	120.854,90	RA		120.854,90		5.3	4.998,91	35.873,36	84.981,54				
301	01	02	84095	#AR EMPREENDIMENTO PER SITO NA RUA DA BAJOUCA, FRACÇÃO "AZ", DESTINADO A HAB.T2 (BLOCO 2)	91	2007/01/03	84.418,82	RA		84.418,82		5.3	3.469,75	25.433,08	58.985,74				
301	01	02	84096	#AR EMPREENDIMENTO PER SITO NA RUA DA BAJOUCA, FRACÇÃO "BA", DESTINADO A HAB.T4 (BLOCO 3)	91	2007/01/03	120.854,90	RA		120.854,90		5.3	4.998,91	35.873,36	84.981,54				
301	01	02	84097	#AR EMPREENDIMENTO PER SITO NA RUA DA BAJOUCA, FRACÇÃO "BB", DESTINADO A HAB.T2 (BLOCO 3)	91	2007/01/03	84.418,82	RA		84.418,82		5.3	3.469,75	25.433,08	58.985,74				
301	01	02	84098	EMPREENDIMENTO PER SITO NA RUA DA BAJOUCA, FRACÇÃO "BC", DESTINADO A HAB.T4 (BLOCO 3)	91	2007/01/03	120.854,90	RA		120.854,90		1.4	1.510,69	12.085,52	108.769,38				
301	01	02	84099	EMPREENDIMENTO PER SITO NA RUA DA BAJOUCA, FRACÇÃO "BD", DESTINADO A HAB.T2 (BLOCO 3)	91	2007/01/03	84.418,82	RA		84.418,82		1.4	1.055,23	8.441,90	75.976,92				
301	01	02	84100	EMPREENDIMENTO PER SITO NA RUA DA BAJOUCA, FRACÇÃO "BE", DESTINADO A HAB.T2 (BLOCO 3)	91	2007/01/03	86.150,82	RA		86.150,82		1.4	1.076,88	8.615,10	77.535,72				
301	01	02	84101	#AR EMPREENDIMENTO PER SITO NA RUA DA BAJOUCA, FRACÇÃO "BF", DESTINADO A HAB.T4 (BLOCO 3)	91	2007/01/03	120.854,90	RA		120.854,90		5.3	5.014,64	35.606,04	85.248,86				
301	01	02	84102	#AR EMPREENDIMENTO PER SITO NA RUA DA BAJOUCA, FRACÇÃO "BG", DESTINADO A HAB.T2 (BLOCO 3)	91	2007/01/03	84.418,82	RA		84.418,82		5.3	3.469,75	25.433,08	58.985,74				
301	01	02	84103	EMPREENDIMENTO PER SITO NA RUA DA BAJOUCA, FRACÇÃO "BH", DESTINADO A HAB.T4 (BLOCO 3)	91	2007/01/03	120.854,90	RA		120.854,90		1.4	1.510,69	12.085,52	108.769,38				
301	01	02	84104	#AR EMPREENDIMENTO PER SITO NA RUA DA BAJOUCA, FRACÇÃO "BI", DESTINADO A HAB.T2 (BLOCO 3)	91	2007/01/03	84.418,82	RA		84.418,82		5.3	3.491,81	25.058,05	59.360,77				
301	01	02	84105	#AR EMPREENDIMENTO PER SITO NA RUA DA BAJOUCA, FRACÇÃO "BJ", DESTINADO A HAB.T4 (BLOCO 3)	91	2007/01/03	120.854,90	RA		120.854,90		5.3	5.014,64	35.606,04	85.248,86				
301	01	02	84106	EMPREENDIMENTO PER SITO NA RUA DA BAJOUCA, FRACÇÃO "BK", DESTINADO A HAB.T2 (BLOCO 3)	91	2007/01/03	84.418,82	RA		84.418,82		1.4	1.055,23	8.441,90	75.976,92				
301	01	02	84107	#AR EMPREENDIMENTO PER SITO NA RUA DA BAJOUCA, FRACÇÃO "BL", DESTINADO A HAB.T5 (BLOCO 3)	91	2007/01/03	146.642,42	RA		146.642,42		5.3	6.027,24	44.179,36	102.463,06				
301	01	02	84108	#AR EMPREENDIMENTO PER SITO NA RUA DA BAJOUCA, FRACÇÃO "BM", DESTINADO A HAB.T2 (BLOCO 3)	91	2007/01/03	84.418,82	RA		84.418,82		5.3	3.491,81	25.058,05	59.360,77				
301	01	02	84109	#AR EMPREENDIMENTO PER SITO NA RUA DA BAJOUCA, FRACÇÃO "BN", DESTINADO A HAB.T4 (BLOCO 3)	91	2007/01/03	120.854,90	RA		120.854,90		5.3	4.967,33	36.410,28	84.444,62				
Total Geral ou a Transportar .....							40.133.703,56			4.131.177,40	44.264.880,96			1.212.019,36	9.836.158,17	34.343.192,79		85.530,00	

ENTIDADE		MAPA ANEXO DEMONSTRAÇÕES FINANCEIRAS										Data : 2010/03/30 Ano : 2009 Moeda : EUR Página : 42	
C.M.M.		42.2.1.01 - Habitação											
Período :		a											

IDENTIFICAÇÃO DOS BENS					AQUISIÇÃO		ACTIVO IMOBILIZADO (Valores aquisição ou outro na falta daqueles)	VARIAÇÃO PATRIMONIAL			Valor Patrimonial Atualizado	REINTEGRAÇÕES E AMORTIZAÇÕES				Valor Patrimonial Líquido	ALIE NAÇÕES/ABATES/TRANSFER.		
Cl.	Tipo	Bem	Nr.Inv.	Descrição	Tipo	Data		T.	Data	Valor		VU	Taxa	Do Período	Acumulados		T.	Valor	Data
301	01	02	84110	EMPREENHIMENTO PER SITO NA RUA DA BAJOUCA, FRACÇÃO "BO", DESTINADO A HAB.T2 (BLOCO 3)	91	2007/01/03	84.418,82	RA			84.418,82		1.4	1.055,23	8.441,90	75.976,92			
301	01	02	84111	#AR EMPREENHIMENTO PER SITO NA RUA DA BAJOUCA, FRACÇÃO "BP", DESTINADO A HAB.T5 (BLOCO 3)	91	2007/01/03	146.642,42	RA			146.642,42		5.3	6.065,56	43.527,88	103.114,54			
301	01	02	84115	#AR EMPREENHIMENTO PER SITO NA RUA 5 DE OUTUBRO, FRACÇÃO "A", DESTINADA A HAB.T2	91	2007/01/03	59.893,73	RA			59.893,73		4.8	2.389,61	14.491,15	45.402,58			
301	01	02	84116	#AR EMPREENHIMENTO PER SITO NA RUA 5 DE OUTUBRO, FRACÇÃO "B", DESTINADA A HAB.T3	91	2007/01/03	71.771,81	RA			71.771,81		4.8	2.863,52	17.365,03	54.406,78			
301	01	02	84117	EMPREENHIMENTO PER SITO NA RUA 5 DE OUTUBRO, FRACÇÃO "C", DESTINADA A HAB.T2	91	2007/01/03	59.893,73	RA			59.893,73		1.3	748,67	5.240,69	54.653,04			
301	01	02	84118	EMPREENHIMENTO PER SITO NA RUA 5 DE OUTUBRO, FRACÇÃO "D", DESTINADA A HAB.T3	91	2007/01/03	71.771,81	RA			71.771,81		1.3	897,15	6.280,05	65.491,76			
301	01	02	84119	#AR EMPREENHIMENTO PER SITO NA RUA 5 DE OUTUBRO, FRACÇÃO "E", DESTINADA A HAB.T2	91	2007/01/03	59.893,73	RA			59.893,73		5.0	2.487,28	15.122,60	44.771,13			
301	01	02	84120	#AR EMPREENHIMENTO PER SITO NA RUA 5 DE OUTUBRO, FRACÇÃO "F", DESTINADA A HAB.T3	91	2007/01/03	71.771,81	RA			71.771,81		5.0	2.945,37	18.755,09	53.016,72			
301	01	02	84121	#AR EMPREENHIMENTO PER SITO NA RUA 5 DE OUTUBRO, FRACÇÃO "G", DESTINADA A HAB.T3	91	2007/01/03	71.771,81	RA			71.771,81		5.0	2.953,64	18.606,22	53.165,59			
301	01	02	84122	#AR EMPREENHIMENTO PER SITO NA RUA 5 DE OUTUBRO, FRACÇÃO "H", DESTINADA A HAB.T2	91	2007/01/03	59.893,73	RA			59.893,73		5.0	2.474,67	15.349,76	44.543,97			
301	01	02	84123	EMPREENHIMENTO PER SITO NA RUA 5 DE OUTUBRO, FRACÇÃO "I", DESTINADA A HAB.T3	91	2007/01/03	71.771,81	RA			71.771,81		1.3	897,15	6.280,05	65.491,76			
301	01	02	84124	#AR EMPREENHIMENTO PER SITO NA RUA 5 DE OUTUBRO, FRACÇÃO "J", DESTINADA A HAB.T2	91	2007/01/03	59.893,73	RA			59.893,73		5.0	2.465,29	15.518,47	44.375,26			
301	01	02	84125	#AR EMPREENHIMENTO PER SITO NA RUA 5 DE OUTUBRO, FRACÇÃO "K", DESTINADA A HAB.T3	91	2007/01/03	71.771,81	RA			71.771,81		4.8	2.904,52	16.586,03	55.185,78			
301	01	02	84126	#AR EMPREENHIMENTO PER SITO NA RUA 5 DE OUTUBRO, FRACÇÃO "L", DESTINADA A HAB.T2	91	2007/01/03	59.893,73	RA			59.893,73		5.0	2.465,29	15.518,47	44.375,26			
301	01	02	84127	#AR EMPREENHIMENTO PER SITO NA RUA 5 DE OUTUBRO, FRACÇÃO "M", DESTINADA A HAB.T2	91	2007/01/03	59.893,73	RA			59.893,73		4.8	2.382,71	14.622,30	45.271,43			
301	01	02	84128	#AR EMPREENHIMENTO PER SITO NA RUA 5 DE OUTUBRO, FRACÇÃO "N", DESTINADA A HAB.T3	91	2007/01/03	71.771,81	RA			71.771,81		4.8	2.904,52	16.586,03	55.185,78			
301	01	02	84129	#AR EMPREENHIMENTO PER SITO NA RUA 5 DE OUTUBRO, FRACÇÃO "O", DESTINADA A HAB.T2	91	2007/01/03	59.893,73	RA			59.893,73		4.8	2.382,71	14.622,30	45.271,43			
301	01	02	84130	#AR EMPREENHIMENTO PER SITO NA RUA 5 DE OUTUBRO, FRACÇÃO "P", DESTINADA A HAB.T3	91	2007/01/03	71.771,81	RA			71.771,81		4.8	2.904,52	16.586,03	55.185,78			
301	01	02	84131	#AR EMPREENHIMENTO PER SITO NA RUA 5 DE OUTUBRO, FRACÇÃO "Q", DESTINADA A HAB.T2	91	2007/01/03	59.893,73	RA			59.893,73		4.8	2.382,71	14.622,30	45.271,43			
301	01	02	84132	#AR EMPREENHIMENTO PER SITO NA RUA 5 DE OUTUBRO, FRACÇÃO "R", DESTINADA A HAB.T3	91	2007/01/03	71.771,81	RA			71.771,81		4.8	2.904,52	16.586,03	55.185,78			
301	01	02	84133	#AR EMPREENHIMENTO PER SITO NA RUA 5 DE OUTUBRO, FRACÇÃO "S", DESTINADA A HAB.T3	91	2007/01/03	71.771,81	RA			71.771,81		4.5	2.856,60	14.639,82	57.131,99			
301	01	02	84134	EMPREENHIMENTO PER SITO NA RUA 5 DE OUTUBRO, FRACÇÃO "T", DESTINADA A HAB.T2	91	2007/01/03	59.893,73	RA			59.893,73		1.3	748,67	5.240,69	54.653,04			
301	01	02	84135	#AR EMPREENHIMENTO PER SITO NA RUA 5 DE OUTUBRO, FRACÇÃO "U", DESTINADA A HAB.T3	91	2007/01/03	71.771,81	RA			71.771,81		4.8	2.855,24	17.522,18	54.249,63			
301	01	02	84136	#AR EMPREENHIMENTO PER SITO NA RUA 5 DE OUTUBRO, FRACÇÃO "V", DESTINADA A HAB.T2	91	2007/01/03	59.893,73	RA			59.893,73		5.0	2.487,28	15.122,60	44.771,13			
301	01	02	84137	EMPREENHIMENTO PER SITO NA RUA 5 DE OUTUBRO, FRACÇÃO "W", DESTINADA A HAB.T3	91	2007/01/03	71.771,81	RA			71.771,81		1.3	897,15	6.280,05	65.491,76			
301	01	02	84138	#AR EMPREENHIMENTO PER SITO NA RUA 5 DE OUTUBRO, FRACÇÃO "X", DESTINADA A HAB.T2	91	2007/01/03	59.893,73	RA			59.893,73		5.0	2.487,28	15.122,60	44.771,13			
Total Geral ou a Transportar .....							41.944.751,28			4.131.177,40	46.075.928,68			1.273.826,22	10.220.794,49	35.769.604,19		85.530,00	

ENTIDADE												Data : 2010/03/30	
C.M.M.		42.2.1.01 - Habitação										Ano : 2009	
Período : a												Moeda : EUR	
												Página : 43	

IDENTIFICAÇÃO DOS BENS					AQUISIÇÃO		ACTIVO IMOBILIZADO (Valores aquisição ou outro na falta daqueles)	VARIAÇÃO PATRIMONIAL			Valor Patrimonial Actualizado	REINTEGRAÇÕES E AMORTIZAÇÕES				Valor Patrimonial Líquido	ALIENAÇÕES/ABATES/TRANSFER.		
Cl.	Tipo	Bem	Nr.Inv.	Descrição	Tipo	Data		T.	Data	Valor		VU	Taxa	Do Período	Acumulados		T.	Valor	Data
301	01	02	84139	#AR EMPREENDIMENTO PER SITO NA RUA 5 DE OUTUBRO, FRACÇÃO "Y", DESTINADA A APARCAMENTO	91	2007/01/03	5.469,29	RA			5.469,29	4.8		217,58	1.335,25	4.134,04			
301	01	02	84140	#AR EMPREENDIMENTO PER SITO NA RUA 5 DE OUTUBRO, FRACÇÃO "Z", DESTINADA A APARCAMENTO	91	2007/01/03	7.482,52	RA			7.482,52	5.0		310,74	1.889,28	5.593,24			
301	01	02	84141	#AR EMPREENDIMENTO PER SITO NA RUA 5 DE OUTUBRO, FRACÇÃO "AA", DESTINADA A ARRUMOS	91	2007/01/03	2.214,55	RA			2.214,55	4.8		88,10	540,65	1.673,90			
301	01	02	84142	#AR EMPREENDIMENTO PER SITO NA RUA 5 DE OUTUBRO, FRACÇÃO "AB", DESTINADA A ARRUMOS	91	2007/01/03	2.214,55	RA			2.214,55	4.8		88,10	540,65	1.673,90			
301	01	02	84143	#AR EMPREENDIMENTO PER SITO NA RUA 5 DE OUTUBRO, FRACÇÃO "AC", DESTINADA A APARCAMENTO	91	2007/01/03	7.482,52	RA			7.482,52	5.0		310,74	1.889,28	5.593,24			
301	01	02	84144	#AR EMPREENDIMENTO PER SITO NA RUA 5 DE OUTUBRO, FRACÇÃO "AD", DESTINADA A APARCAMENTO	91	2007/01/03	5.469,29	RA			5.469,29	4.8		217,58	1.335,25	4.134,04			
301	01	02	84145	EMPREENDIMENTO PER SITO NA RUA 5 DE OUTUBRO, FRACÇÃO "AE", DESTINADA A APARCAMENTO	91	2007/01/03	5.469,29	RA			5.469,29	1.3		68,37	478,59	4.990,70			
301	01	02	84146	#AR EMPREENDIMENTO PER SITO NA RUA 5 DE OUTUBRO, FRACÇÃO "AF", DESTINADA A APARCAMENTO	91	2007/01/03	7.482,52	RA			7.482,52	5.0		307,99	1.938,72	5.543,80			
301	01	02	84147	#AR EMPREENDIMENTO PER SITO NA RUA 5 DE OUTUBRO, FRACÇÃO "AG", DESTINADA A ARRUMOS	91	2007/01/03	2.214,55	RA			2.214,55	5.0		91,15	573,78	1.640,77			
301	01	02	84148	EMPREENDIMENTO PER SITO NA RUA 5 DE OUTUBRO, FRACÇÃO "AH", DESTINADA A ARRUMOS	91	2007/01/03	2.214,55	RA			2.214,55	1.3		27,68	193,76	2.020,79			
301	01	02	84149	#AR EMPREENDIMENTO PER SITO NA RUA 5 DE OUTUBRO, FRACÇÃO "AI", DESTINADA A APARCAMENTO	91	2007/01/03	7.482,52	RA			7.482,52	5.0		298,96	2.101,19	5.381,33			
301	01	02	84150	#AR EMPREENDIMENTO PER SITO NA RUA 5 DE OUTUBRO, FRACÇÃO "AJ", DESTINADA A APARCAMENTO	91	2007/01/03	5.469,29	RA			5.469,29	5.0		225,12	1.417,09	4.052,20			
301	01	02	84151	#AR EMPREENDIMENTO PER SITO NA RUA 5 DE OUTUBRO, FRACÇÃO "AK", DESTINADA A APARCAMENTO	91	2007/01/03	5.469,29	RA			5.469,29	5.0		225,12	1.417,09	4.052,20			
301	01	02	84152	EMPREENDIMENTO PER SITO NA RUA 5 DE OUTUBRO, FRACÇÃO "AL", DESTINADA A APARCAMENTO	91	2007/01/03	5.469,29	RA			5.469,29	1.3		68,37	478,59	4.990,70			
301	01	02	84153	#AR EMPREENDIMENTO PER SITO NA RUA 5 DE OUTUBRO, FRACÇÃO "AM", DESTINADA A APARCAMENTO	91	2007/01/03	5.469,29	RA			5.469,29	5.0		227,13	1.380,95	4.088,34			
301	01	02	84154	#AR EMPREENDIMENTO PER SITO NA RUA 5 DE OUTUBRO, FRACÇÃO "AN", DESTINADA A APARCAMENTO	91	2007/01/03	5.469,29	RA			5.469,29	4.8		217,58	1.335,25	4.134,04			
301	01	02	84155	EMPREENDIMENTO PER SITO NA RUA 5 DE OUTUBRO, FRACÇÃO "AO", DESTINADA A APARCAMENTO	91	2007/01/03	5.469,29	RA			5.469,29	1.3		68,37	478,59	4.990,70			
301	01	02	84156	#AR EMPREENDIMENTO PER SITO NA RUA 5 DE OUTUBRO, FRACÇÃO "AP", DESTINADA A ARRUMOS	91	2007/01/03	2.214,55	RA			2.214,55	5.0		90,88	578,70	1.635,85			
Total Geral ou a Transportar .....							42.034.977,72			4.131.177,40	46.166.155,12			1.276.975,78	10.240.697,15	35.839.927,97		85.530,00	

ENTIDADE		MAPA ANEXO DEMONSTRAÇÕES FINANCEIRAS										Data : 2010/03/30	
C.M.M.		42.2.1.01 - Habitação										Ano : 2009	
Período : a												Moeda : EUR	
												Página : 44	

IDENTIFICAÇÃO DOS BENS					AQUISIÇÃO		ATIVO IMOBILIZADO (Valores aquisição ou outro na falta daqueles)	VARIAÇÃO PATRIMONIAL			Valor Patrimonial Atualizado	REINTEGRAÇÕES E AMORTIZAÇÕES				Valor Patrimonial Líquido	ALIENAÇÕES/ABATES/TRANSFER.		
Cl.	Tipo	Bem	Nr.Inv.	Descrição	Tipo	Data		T.	Data	Valor		VU	Taxa	Do Período	Acumulados		T.	Valor	Data
301	01	02	84157	EMPREENHIMENTO PER SITO NA RUA 5 DE OUTUBRO, FRACÇÃO "AQ", DESTINADA A APARCAMENTO	91	2007/01/03	7.482,52	RA			7.482,52		1.3	93,53	654,71	6.827,81			
301	01	02	84158	#AR EMPREENHIMENTO PER SITO NA RUA 5 DE OUTUBRO, FRACÇÃO "AR", DESTINADA A HAB.T2	91	2007/01/03	59.893,73	RA			59.893,73		4.8	2.375,79	14.753,82	45.139,91			
301	01	02	84159	#AR EMPREENHIMENTO PER SITO NA RUA 5 DE OUTUBRO, FRACÇÃO "AS", DESTINADA A HAB.T3	91	2007/01/03	71.771,81	RA			71.771,81		4.8	2.863,52	17.365,03	54.406,78			
301	01	02	84160	#AR EMPREENHIMENTO PER SITO NA RUA 5 DE OUTUBRO, FRACÇÃO "AT", DESTINADA A HAB.T2	91	2007/01/03	59.893,73	RA			59.893,73		4.8	2.382,71	14.622,30	45.271,43			
301	01	02	84161	#AR EMPREENHIMENTO PER SITO NA RUA 5 DE OUTUBRO, FRACÇÃO "AU", DESTINADA A HAB.T3	91	2007/01/03	71.771,81	RA			71.771,81		4.8	2.904,52	16.586,03	55.185,78			
301	01	02	84162	#AR EMPREENHIMENTO PER SITO NA RUA 5 DE OUTUBRO, FRACÇÃO "AV", DESTINADA A HAB.T2	91	2007/01/03	59.893,73	RA			59.893,73		4.8	2.375,79	14.753,82	45.139,91			
301	01	02	84163	#AR EMPREENHIMENTO PER SITO NA RUA 5 DE OUTUBRO, FRACÇÃO "AW", DESTINADA A HAB.T2	91	2007/01/03	71.771,81	RA			71.771,81		4.8	2.904,52	16.586,03	55.185,78			
301	01	02	84164	#AR EMPREENHIMENTO PER SITO NA RUA 5 DE OUTUBRO, FRACÇÃO "AX", DESTINADA A HAB.T3	91	2007/01/03	71.771,81	RA			71.771,81		4.8	2.855,24	17.522,18	54.249,63			
301	01	02	84165	EMPREENHIMENTO PER SITO NA RUA 5 DE OUTUBRO, FRACÇÃO "AY", DESTINADA A HAB.T2	91	2007/01/03	59.893,73	RA			59.893,73		1.3	748,67	5.240,69	54.653,04			
301	01	02	84166	#AR EMPREENHIMENTO PER SITO NA RUA 5 DE OUTUBRO, FRACÇÃO "AZ", DESTINADA A HAB.T3	91	2007/01/03	71.771,81	RA			71.771,81		4.8	2.904,52	16.586,03	55.185,78			
301	01	02	84167	#AR EMPREENHIMENTO PER SITO NA RUA 5 DE OUTUBRO, FRACÇÃO "BA", DESTINADA A HAB.T2	91	2007/01/03	59.893,73	RA			59.893,73		5.0	2.487,28	15.122,60	44.771,13			
301	01	02	84168	EMPREENHIMENTO PER SITO NA RUA 5 DE OUTUBRO, FRACÇÃO "BB", DESTINADA A HAB.T3	91	2007/01/03	71.771,81	RA			71.771,81		1.3	897,15	6.280,05	65.491,76			
301	01	02	84169	#AR EMPREENHIMENTO PER SITO NA RUA 5 DE OUTUBRO, FRACÇÃO "BC", DESTINADA A HAB.T2	91	2007/01/03	59.893,73	RA			59.893,73		5.0	2.487,28	15.122,60	44.771,13			
301	01	02	84170	#AR EMPREENHIMENTO PER SITO NA RUA 5 DE OUTUBRO, FRACÇÃO "BD", DESTINADA A HAB.T2	91	2007/01/03	59.893,73	RA			59.893,73		5.0	2.487,28	15.122,60	44.771,13			
301	01	02	84171	#AR EMPREENHIMENTO PER SITO NA RUA 5 DE OUTUBRO, FRACÇÃO "BE", DESTINADA A HAB.T3	91	2007/01/03	71.771,81	RA			71.771,81		5.0	2.980,56	18.121,71	53.650,10			
301	01	02	84172	#AR EMPREENHIMENTO PER SITO NA RUA 5 DE OUTUBRO, FRACÇÃO "BF", DESTINADA A HAB.T2	91	2007/01/03	59.893,73	RA			59.893,73		5.0	2.487,28	15.122,60	44.771,13			
301	01	02	84173	#AR EMPREENHIMENTO PER SITO NA RUA 5 DE OUTUBRO, FRACÇÃO "BG", DESTINADA A HAB.T3	91	2007/01/03	71.771,81	RA			71.771,81		4.5	2.886,50	14.041,71	57.730,10			
301	01	02	84174	#AR EMPREENHIMENTO PER SITO NA RUA 5 DE OUTUBRO, FRACÇÃO "BH", DESTINADA A HAB.T2	91	2007/01/03	59.893,73	RA			59.893,73		5.0	2.487,28	15.122,60	44.771,13			
Total Geral ou a Transportar .....							43.155.678,29			4.131.177,40	47.286.855,69			1.318.585,20	10.489.424,26	36.711.901,43		85.530,00	

ENTIDADE											Data : 2010/03/30		
											Ano : 2009		
C.M.M.	42.2.1.01 - Habitação										Moeda : EUR		
	Período : a										Página : 45		

IDENTIFICAÇÃO DOS BENS					AQUISIÇÃO		ACTIVO IMOBILIZADO (Valores aquisição ou outro na falta daqueles)	VARIAÇÃO PATRIMONIAL		Valor Patrimonial Atualizado	REINTEGRAÇÕES E AMORTIZAÇÕES				Valor Patrimonial Líquido	ALIENAÇÕES/ABATES/TRANSFER.		
Cl.	Tipo	Bem	Nr.Inv.	Descrição	Tipo	Data		T.	Data		Valor	VU	Taxa	Do Período		Acumulados	T.	Valor
301	01	02	84175	#AR EMPREENDIMENTO PER SITO NA RUA 5 DE OUTUBRO, FRACÇAO "BI", DESTINADA A HAB.T3	91	2007/01/03	71.771,81	RA		71.771,81	5.0	2.945,37	18.755,09	53.016,72				
301	01	02	84176	#AR EMPREENDIMENTO PER SITO NA RUA 5 DE OUTUBRO, FRACÇAO "BJ", DESTINADA A HAB.T3	91	2007/01/03	71.771,81	RA		71.771,81	4.8	2.846,95	17.679,80	54.092,01				
301	01	02	84177	#AR EMPREENDIMENTO PER SITO NA RUA 5 DE OUTUBRO, FRACÇAO "BK", DESTINADA A HAB.T2	91	2007/01/03	59.893,73	RA		59.893,73	4.8	2.340,88	15.417,09	44.476,64				
301	01	02	84178	#AR EMPREENDIMENTO PER SITO NA RUA 5 DE OUTUBRO, FRACÇAO "BL", DESTINADA A HAB.T3	91	2007/01/03	71.771,81	RA		71.771,81	5.0	2.945,37	18.755,09	53.016,72				
301	01	02	84179	#AR EMPREENDIMENTO PER SITO NA RUA 5 DE OUTUBRO, FRACÇAO "BM", DESTINADA A HAB.T2	91	2007/01/03	59.893,73	RA		59.893,73	5.0	2.457,92	15.651,17	44.242,56				
301	01	02	84180	#AR EMPREENDIMENTO PER SITO NA RUA 5 DE OUTUBRO, FRACÇAO "BN", DESTINADA A HAB.T3	91	2007/01/03	71.771,81	RA		71.771,81	5.0	2.945,37	18.755,09	53.016,72				
301	01	02	84181	#AR EMPREENDIMENTO PER SITO NA RUA 5 DE OUTUBRO, FRACÇAO "BO", DESTINADA A HAB.T2	91	2007/01/03	59.893,73	RA		59.893,73	5.0	2.457,92	15.651,17	44.242,56				
301	01	02	84182	#AR EMPREENDIMENTO PER SITO NA RUA 5 DE OUTUBRO, FRACÇAO "BP", DESTINADA A APARCAMENTO	91	2007/01/03	5.469,29	RA		5.469,29	4.8	216,95	1.347,28	4.122,01				
301	01	02	84183	#AR EMPREENDIMENTO PER SITO NA RUA 5 DE OUTUBRO, FRACÇAO "BQ", DESTINADA A APARCAMENTO	91	2007/01/03	7.482,52	RA		7.482,52	5.0	310,74	1.889,28	5.593,24				
301	01	02	84184	#AR EMPREENDIMENTO PER SITO NA RUA 5 DE OUTUBRO, FRACÇAO "BR", DESTINADA A ARRUMOS	91	2007/01/03	2.214,55	RA		2.214,55	5.0	91,97	559,17	1.655,38				
301	01	02	84185	#AR EMPREENDIMENTO PER SITO NA RUA 5 DE OUTUBRO, FRACÇAO "BS", DESTINADA A ARRUMOS	91	2007/01/03	2.214,55	RA		2.214,55	4.8	88,10	540,65	1.673,90				
301	01	02	84186	#AR EMPREENDIMENTO PER SITO NA RUA 5 DE OUTUBRO, FRACÇAO "BT", DESTINADA A APARCAMENTO	91	2007/01/03	7.482,52	RA		7.482,52	4.5	300,93	1.463,91	6.018,61				
301	01	02	84187	#AR EMPREENDIMENTO PER SITO NA RUA 5 DE OUTUBRO, FRACÇAO "BU", DESTINADA A APARCAMENTO	91	2007/01/03	5.469,29	RA		5.469,29	4.8	216,95	1.347,28	4.122,01				
301	01	02	84188	#AR EMPREENDIMENTO PER SITO NA RUA 5 DE OUTUBRO, FRACÇAO "BV", DESTINADA A APARCAMENTO	91	2007/01/03	5.469,29	RA		5.469,29	4.8	217,58	1.335,25	4.134,04				
301	01	02	84189	#AR EMPREENDIMENTO PER SITO NA RUA 5 DE OUTUBRO, FRACÇAO "BW", DESTINADA A APARCAMENTO	91	2007/01/03	7.482,52	RA		7.482,52	5.0	307,07	1.955,31	5.527,21				
301	01	02	84190	#AR EMPREENDIMENTO PER SITO NA RUA 5 DE OUTUBRO, FRACÇAO "BX", DESTINADA A ARRUMOS	91	2007/01/03	2.214,55	RA		2.214,55	5.0	91,97	559,17	1.655,38				
301	01	02	84191	#AR EMPREENDIMENTO PER SITO NA RUA 5 DE OUTUBRO, FRACÇAO "BY", DESTINADA A ARRUMOS	91	2007/01/03	2.214,55	RA		2.214,55	5.0	91,97	559,17	1.655,38				
301	01	02	84192	#AR EMPREENDIMENTO PER SITO NA RUA 5 DE OUTUBRO, FRACÇAO "BZ", DESTINADA A APARCAMENTO	91	2007/01/03	7.482,52	RA		7.482,52	5.0	307,07	1.955,31	5.527,21				
Total Geral ou a Transportar .....							43.677.642,87			4.131.177,40	47.808.820,27		1.339.766,28	10.623.600,54	37.099.689,73		85.530,00	

ENTIDADE												Data : 2010/03/30		
C.M.M.		42.2.1.01 - Habitação										Ano : 2009		
Período :		a										Moeda : EUR		
												Página : 46		

IDENTIFICAÇÃO DOS BENS					AQUISIÇÃO		ATIVO IMOBILIZADO (Valores aquisição ou outro na falta daqueles)	VARIAÇÃO PATRIMONIAL			Valor Patrimonial Atualizado	REINTEGRAÇÕES E AMORTIZAÇÕES				Valor Patrimonial Líquido	ALIENAÇÕES/ABATES/TRANSFER.		
Cl.	Tipo	Bem	Nr.Inv.	Descrição	Tipo	Data		T.	Data	Valor		VU	Taxa	Do Período	Acumulados		T.	Valor	Data
301	01	02	84193	#AR EMPREENDIMENTO PER SITO NA RUA 5 DE OUTUBRO, FRACÇÃO "CA", DESTINADA A APARCAMENTO	91	2007/01/03	5.469,29	RA			5.469,29	5.0		227,13	1.380,95	4.088,34			
301	01	02	84194	#AR EMPREENDIMENTO PER SITO NA RUA 5 DE OUTUBRO, FRACÇÃO "CB", DESTINADA A APARCAMENTO	91	2007/01/03	5.469,29	RA			5.469,29	4.8		216,95	1.347,28	4.122,01			
301	01	02	84195	#AR EMPREENDIMENTO PER SITO NA RUA 5 DE OUTUBRO, FRACÇÃO "CC", DESTINADA A APARCAMENTO	91	2007/01/03	5.469,29	RA			5.469,29	5.0		227,13	1.380,95	4.088,34			
301	01	02	84196	#AR EMPREENDIMENTO PER SITO NA RUA 5 DE OUTUBRO, FRACÇÃO "CD", DESTINADA A APARCAMENTO	91	2007/01/03	5.469,29	RA			5.469,29	5.0		224,45	1.429,21	4.040,08			
301	01	02	84197	#AR EMPREENDIMENTO PER SITO NA RUA 5 DE OUTUBRO, FRACÇÃO "CE", DESTINADA A APARCAMENTO	91	2007/01/03	5.469,29	RA			5.469,29	5.0		224,45	1.429,21	4.040,08			
301	01	02	84198	#AR EMPREENDIMENTO PER SITO NA RUA 5 DE OUTUBRO, FRACÇÃO "CF", DESTINADA A APARCAMENTO	91	2007/01/03	5.469,29	RA			5.469,29	5.0		224,45	1.429,21	4.040,08			
301	01	02	84199	#AR EMPREENDIMENTO PER SITO NA RUA 5 DE OUTUBRO, FRACÇÃO "CG", DESTINADA A ARRUMOS	91	2007/01/03	2.214,55	RA			2.214,55	5.0		90,88	578,70	1.635,85			
301	01	02	84200	#AR EMPREENDIMENTO PER SITO NA RUA 5 DE OUTUBRO, FRACÇÃO "CH", DESTINADA A APARCAMENTO	91	2007/01/03	7.482,52	RA			7.482,52	5.0		307,07	1.955,31	5.527,21			
301	01	02	84340	#AR EMPREENDIMENTO PER SITO NA RUA DO PAIOL, EDIFÍCIO LOTE 1, FRACÇÃO "A", DESTINADA A HAB.T3.	91	2007/01/03	73.705,57	RA			73.705,57	5.0		2.993,60	19.820,81	53.884,76			
301	01	02	84341	#AR EMPREENDIMENTO PER SITO NA RUA DO PAIOL, EDIFÍCIO LOTE 1, FRACÇÃO "B", DESTINADA A HAB.T2	91	2007/01/03	61.456,51	RA			61.456,51	5.0		2.533,44	15.854,63	45.601,88			
301	01	02	84342	#AR EMPREENDIMENTO PER SITO NA RUA DO PAIOL, EDIFÍCIO LOTE 1, FRACÇÃO "C", DESTINADA A HAB.T3	91	2007/01/03	73.705,57	RA			73.705,57	5.0		2.993,60	19.820,81	53.884,76			
301	01	02	84343	EMPREENDIMENTO PER SITO NA RUA DO PAIOL, EDIFÍCIO LOTE 1, FRACÇÃO "D", DESTINADA A HAB.T2	91	2007/01/03	61.456,51	RA			61.456,51	1.4		768,21	6.145,68	55.310,83			
301	01	02	84344	#AR EMPREENDIMENTO PER SITO NA RUA DO PAIOL, EDIFÍCIO LOTE 1, FRACÇÃO "E", DESTINADA A APARCAMENTO.	91	2007/01/03	14.783,34	RA			14.783,34	5.0		600,43	3.975,51	10.807,83			
301	01	02	84345	#AR EMPREENDIMENTO PER SITO NA RUA DO PAIOL, EDIFÍCIO LOTE 1, FRACÇÃO "F", DESTINADA A APARCAMENTO	91	2007/01/03	10.559,54	RA			10.559,54	5.0		428,88	2.839,66	7.719,88			
301	01	02	84346	#AR EMPREENDIMENTO PER SITO NA RUA DO PAIOL, EDIFÍCIO LOTE 1, FRACÇÃO "G", DESTINADA A APARCAMENTO	91	2007/01/03	9.151,60	RA			9.151,60	5.0		377,26	2.360,95	6.790,65			
301	01	02	84347	#AR EMPREENDIMENTO PER SITO NA RUA DO PAIOL, EDIFÍCIO LOTE 2, FRACÇÃO "A", DESTINADA A HAB.T2	91	2007/01/03	61.456,50	RA			61.456,50	4.8		2.433,89	15.212,53	46.243,97			
301	01	02	84348	#AR EMPREENDIMENTO PER SITO NA RUA DO PAIOL, EDIFÍCIO LOTE 2, FRACÇÃO "B", DESTINADA A HAB.T3	91	2007/01/03	73.705,57	RA			73.705,57	5.0		3.002,61	19.658,67	54.046,90			
301	01	02	84349	EMPREENDIMENTO PER SITO NA RUA DO PAIOL, EDIFÍCIO LOTE 2, FRACÇÃO "C", DESTINADA A HAB.T2	91	2007/01/03	61.456,50	RA			61.456,50	1.4		768,21	6.145,68	55.310,82			
Total Geral ou a Transportar .....							44.221.592,89			4.131.177,40	48.352.770,29			1.358.408,92	10.746.366,29	37.520.874,00		85.530,00	

ENTIDADE		MAPA ANEXO DEMONSTRAÇÕES FINANCEIRAS										Data : 2010/03/30 Ano : 2009 Moeda : EUR Página : 47	
C.M.M.		42.2.1.01 - Habitação											
Período :		a											

I D E N T I F I C A Ç Ã O   D O S   B E N S					AQUISICÃO		ACTIVO IMOBILIZADO (Valores aquisição ou outro na falta daqueles)	VARIAÇÃO PATRIMONIAL			Valor Patrimonial Atualizado	REINTEGRAÇÕES   E   AMORTIZAÇÕES				Valor Patrimonial Líquido	ALIENAÇÕES/ABATES/TRANSFER.		
Cl.	Tipo	Bem	Nr.Inv.	Descrição	Tipo	Data		T.	Data	Valor		VU	Taxa	Do Período	Acumulados		T.	Valor	Data
301	01	02	84350	#AR EMPREENDIMENTO PER SITO NA RUA DO PAIOL, EDIFICIO LOTE 2, FRACÇAO "D", DESTINADA A HAB.T3	91	2007/01/03	73.705,57	RA		73.705,57		5.0	2.993,60	19.820,81	53.884,76				
301	01	02	84351	#AR EMPREENDIMENTO PER SITO NA RUA DO PAIOL, EDIFICIO LOTE 2, FRACÇAO "E", DESTINADA A HAB.T2	91	2007/01/03	61.456,50	RA		61.456,50		5.0	2.511,10	16.256,79	45.199,71				
301	01	02	84352	#AR EMPREENDIMENTO PER SITO NA RUA DO PAIOL, EDIFICIO LOTE 2, FRACÇAO "F", DESTINADA A HAB.T3	91	2007/01/03	73.705,57	RA		73.705,57		5.0	2.993,60	19.820,81	53.884,76				
301	01	02	84353	EMPREENDIMENTO PER SITO NA RUA DO PAIOL, EDIFICIO LOTE 2, FRACÇAO "G", DESTINADA A HAB.T3	91	2007/01/03	73.705,57	RA		73.705,57		1.4	921,32	7.370,56	66.335,01				
301	01	02	84354	#AR EMPREENDIMENTO PER SITO NA RUA DO PAIOL, EDIFICIO LOTE 2, FRACÇAO "H", DESTINADA A HAB.T2	91	2007/01/03	61.456,50	RA		61.456,50		4.8	2.433,89	15.212,53	46.243,97				
301	01	02	84355	EMPREENDIMENTO PER SITO NA RUA DO PAIOL, EDIFICIO LOTE 2, FRACÇAO "I", DESTINADA A HAB.T3	91	2007/01/03	73.705,57	RA		73.705,57		1.4	921,32	7.370,56	66.335,01				
301	01	02	84356	#AR EMPREENDIMENTO PER SITO NA RUA DO PAIOL, EDIFICIO LOTE 2, FRACÇAO "J", DESTINADA A HAB.T2	91	2007/01/03	61.456,50	RA		61.456,50		4.8	2.433,89	15.212,53	46.243,97				
301	01	02	84357	#AR EMPREENDIMENTO PER SITO NA RUA DO PAIOL, EDIFICIO LOTE 2, FRACÇAO "K", DESTINADA A HAB.T3	91	2007/01/03	73.705,57	RA		73.705,57		5.0	3.002,61	19.658,67	54.046,90				
301	01	02	84358	EMPREENDIMENTO PER SITO NA RUA DO PAIOL, EDIFICIO LOTE 2, FRACÇAO "L", DESTINADA A HAB.T2	91	2007/01/03	61.456,51	RA		61.456,51		1.4	768,21	6.145,68	55.310,83				
301	01	02	84359	#AR EMPREENDIMENTO PER SITO NA RUA DO PAIOL, EDIFICIO LOTE 2, FRACÇAO "M", DESTINADA A APARCAMENTO	91	2007/01/03	14.783,35	RA		14.783,35		5.0	600,43	3.975,52	10.807,83				
301	01	02	84360	#AR EMPREENDIMENTO PER SITO NA RUA DO PAIOL, EDIFICIO LOTE 2, FRACÇAO "N", DESTINADA A APARCAMENTO	91	2007/01/03	10.559,54	RA		10.559,54		5.0	428,88	2.839,66	7.719,88				
301	01	02	84361	EMPREENDIMENTO PER SITO NA RUA DO PAIOL, EDIFICIO LOTE 2, FRACÇAO "O", DESTINADA A APARCAMENTO	91	2007/01/03	10.559,54	RA		10.559,54		1.4	131,99	1.055,92	9.503,62				
301	01	02	84362	#AR EMPREENDIMENTO PER SITO NA RUA DO PAIOL, EDIFICIO LOTE 2, FRACÇAO "P", DESTINADA A APARCAMENTO	91	2007/01/03	14.783,35	RA		14.783,35		4.8	593,83	3.500,54	11.282,81				
301	01	02	84363	#AR EMPREENDIMENTO PER SITO NA RUA DO PAIOL, EDIFICIO LOTE 2, FRACÇAO "Q", DESTINADA A APARCAMENTO	91	2007/01/03	14.783,35	RA		14.783,35		5.0	602,24	3.942,99	10.840,36				
301	01	02	84364	#AR EMPREENDIMENTO PER SITO NA RUA DO PAIOL, EDIFICIO LOTE 2, FRACÇAO "R", DESTINADA A APARCAMENTO	91	2007/01/03	10.559,54	RA		10.559,54		5.0	431,46	2.793,26	7.766,28				
301	01	02	84365	EMPREENDIMENTO PER SITO NA RUA DO PAIOL, EDIFICIO LOTE 2, FRACÇAO "S", DESTINADA A APARCAMENTO	91	2007/01/03	9.151,60	RA		9.151,60		1.4	114,39	915,18	8.236,42				
301	01	02	84366	EMPREENDIMENTO PER SITO NA RUA DO PAIOL, EDIFICIO LOTE 3, FRACÇAO "A", DESTINADA A HAB.T2	91	2007/01/03	61.456,50	RA		61.456,50		1.4	768,21	6.145,68	55.310,82				
301	01	02	84367	EMPREENDIMENTO PER SITO NA RUA DO PAIOL, EDIFICIO LOTE 3, FRACÇAO "B", DESTINADA A HAB.T3	91	2007/01/03	73.705,57	RA		73.705,57		1.4	921,32	7.370,56	66.335,01				
Total Geral ou a Transportar .....							45.056.289,09			4.131.177,40	49.187.466,49		1.381.981,21	10.905.774,54	38.196.161,95		85.530,00		



ENTIDADE		MAPA ANEXO DEMONSTRAÇÕES FINANCEIRAS										Data : 2010/03/30	
C.M.M.		42.2.1.01 - Habitação										Ano : 2009	
Período : a												Moeda : EUR	
												Página : 48	

IDENTIFICAÇÃO DOS BENS					AQUISIÇÃO		ATIVO IMOBILIZADO (Valores aquisição ou outro na falta daqueles)	VARIAÇÃO PATRIMONIAL			Valor Patrimonial Atualizado	REINTEGRAÇÕES E AMORTIZAÇÕES				Valor Patrimonial Líquido	ALIENAÇÕES/ABATES/TRANSFER.		
Cl.	Tipo	Bem	Nr.Inv.	Descrição	Tipo	Data		T.	Data	Valor		VU	Taxa	Do Período	Acumulados		T.	Valor	Data
301	01	02	84368	#AR EMPREENDIMENTO PER SITO NA RUA DO PAIOL, EDIFICIO LOTE 3, FRACÇAO "C", DESTINADA A HAB.T2	91	2007/01/03	61.456,50	RA		61.456,50		5.0	2.533,44	15.854,63	45.601,87				
301	01	02	84369	EMPREENDIMENTO PER SITO NA RUA DO PAIOL, EDIFICIO LOTE 3, FRACÇAO "D", DESTINADA A HAB.T3	91	2007/01/03	73.705,57	RA		73.705,57		1.4	921,32	7.370,56	66.335,01				
301	01	02	84370	#AR EMPREENDIMENTO PER SITO NA RUA DO PAIOL, EDIFICIO LOTE 3, FRACÇAO "E", DESTINADA A HAB.T2	91	2007/01/03	61.456,50	RA		61.456,50		4.8	2.468,65	14.552,25	46.904,25				
301	01	02	84371	#AR EMPREENDIMENTO PER SITO NA RUA DO PAIOL, EDIFICIO LOTE 3, FRACÇAO "F", DESTINADA A HAB.T3	91	2007/01/03	73.705,57	RA		73.705,57		4.2	2.811,37	11.855,47	61.850,10				
301	01	02	84372	EMPREENDIMENTO PER SITO NA RUA DO PAIOL, EDIFICIO LOTE 3, FRACÇAO "G", DESTINADA A HAB.T3	91	2007/01/03	73.705,57	RA		73.705,57		1.4	921,32	7.370,56	66.335,01				
301	01	02	84373	EMPREENDIMENTO PER SITO NA RUA DO PAIOL, EDIFICIO LOTE 3, FRACÇAO "H", DESTINADA A HAB.T2	91	2007/01/03	61.456,50	RA		61.456,50		1.4	768,21	6.145,68	55.310,82				
301	01	02	84374	#AR EMPREENDIMENTO PER SITO NA RUA DO PAIOL, EDIFICIO LOTE 3, FRACÇAO "I", DESTINADA A HAB.T3	91	2007/01/03	73.705,57	RA		73.705,57		4.8	2.960,68	17.452,70	56.252,87				
301	01	02	84375	#AR EMPREENDIMENTO PER SITO NA RUA DO PAIOL, EDIFICIO LOTE 3, FRACÇAO "J", DESTINADA A HAB.T2	91	2007/01/03	61.456,50	RA		61.456,50		4.8	2.468,65	14.552,25	46.904,25				
301	01	02	84376	#AR EMPREENDIMENTO PER SITO NA RUA DO PAIOL, EDIFICIO LOTE 3, FRACÇAO "K", DESTINADA A HAB.T3	91	2007/01/03	73.705,57	RA		73.705,57		4.8	2.960,68	17.452,70	56.252,87				
301	01	02	84377	EMPREENDIMENTO PER SITO NA RUA DO PAIOL, EDIFICIO LOTE 3, FRACÇAO "L", DESTINADA A HAB.T2	91	2007/01/03	61.456,51	RA		61.456,51		1.4	768,21	6.145,68	55.310,83				
301	01	02	84378	#AR EMPREENDIMENTO PER SITO NA RUA DO PAIOL, EDIFICIO LOTE 3, FRACÇAO "M", DESTINADA A APARCAMENTO	91	2007/01/03	14.783,35	RA		14.783,35		4.8	600,43	3.375,14	11.408,21				
301	01	02	84379	#AR EMPREENDIMENTO PER SITO NA RUA DO PAIOL, EDIFICIO LOTE 3, FRACÇAO "N", DESTINADA A APARCAMENTO	91	2007/01/03	10.559,54	RA		10.559,54		4.2	402,77	1.698,49	8.861,05				
301	01	02	84380	#AR EMPREENDIMENTO PER SITO NA RUA DO PAIOL, EDIFICIO LOTE 3, FRACÇAO "O", DESTINADA A APARCAMENTO	91	2007/01/03	10.559,54	RA		10.559,54		4.8	424,17	2.500,39	8.059,15				
301	01	02	84381	EMPREENDIMENTO PER SITO NA RUA DO PAIOL, EDIFICIO LOTE 3, FRACÇAO "P", DESTINADA A APARCAMENTO	91	2007/01/03	14.783,35	RA		14.783,35		1.4	184,79	1.478,32	13.305,03				
301	01	02	84382	EMPREENDIMENTO PER SITO NA RUA DO PAIOL, EDIFICIO LOTE 3, FRACÇAO "Q", DESTINADA A APARCAMENTO	91	2007/01/03	14.783,35	RA		14.783,35		1.4	184,79	1.478,32	13.305,03				
301	01	02	84383	#AR EMPREENDIMENTO PER SITO NA RUA DO PAIOL, EDIFICIO LOTE 3, FRACÇAO "R", DESTINADA A APARCAMENTO	91	2007/01/03	10.559,54	RA		10.559,54		4.8	424,17	2.500,39	8.059,15				
301	01	02	84384	#AR EMPREENDIMENTO PER SITO NA RUA DO PAIOL, EDIFICIO LOTE 3, FRACÇAO "S", DESTINADA A APARCAMENTO	91	2007/01/03	9.151,60	RA		9.151,60		4.8	367,61	2.167,00	6.984,60				
301	01	02	84765	EMPREENDIMENTO PER VILAR DE BAIXO, FRACÇAO "A", DESTINADA A APARCAMENTO E ARRUMOS	91	2007/01/03	18.150,70	RA		18.150,70		1.4	226,88	2.268,80	15.881,90				
Total Geral ou a Transportar .....							45.835.430,42			4.131.177,40	49.966.607,82			1.404.379,35	11.041.993,87	38.839.083,95		85.530,00	

ENTIDADE		MAPA ANEXO DEMONSTRAÇÕES FINANCEIRAS										Data : 2010/03/30				
C.M.M.		42.2.1.01 - Habitação										Ano : 2009				
Período :		a												Moeda : EUR		
														Página : 49		

I D E N T I F I C A Ç Ã O   D O S   B E N S					Aquisição		ATIVO IMOBILIZADO (Valores aquisição ou outro na falta daqueles)	VARIAÇÃO PATRIMONIAL		Valor Patrimonial Atualizado	REINTEGRAÇÕES   E   AMORTIZAÇÕES				Valor Patrimonial Líquido	ALIENAÇÕES/ABATES/TRANSFER.		
Cl.	Tipo	Bem	Nr.Inv.	Descrição	Tipo	Data		T.	Data		Valor	VU	Taxa	Do Período		Acumulados	T.	Valor
301	01	02	84766	EMPREENHIMENTO PER VILAR DE BAIXO, FRACÇÃO "B", DESTINADA A APARCAMENTO E ARRUMOS	91	2007/01/03	16.789,40	RA		16.789,40	1.4	209,87	2.098,70	14.690,70				
301	01	02	84767	#AR EMPREENHIMENTO PER VILAR DE BAIXO, FRACÇÃO "C", DESTINADA A APARCAMENTO E ARRUMOS	91	2007/01/03	16.789,40	RA		16.789,40	5.6	675,23	5.985,73	10.803,67				
301	01	02	84768	#AR EMPREENHIMENTO PER VILAR DE BAIXO, FRACÇÃO "D", DESTINADA A APARCAMENTO E ARRUMOS	91	2007/01/03	19.965,77	RA		19.965,77	5.9	832,13	7.483,87	12.481,90				
301	01	02	84769	EMPREENHIMENTO PER VILAR DE BAIXO, FRACÇÃO "E", DESTINADA A APARCAMENTO E ARRUMOS	91	2007/01/03	19.965,77	RA		19.965,77	1.4	249,57	2.495,70	17.470,07				
301	01	02	84770	#AR EMPREENHIMENTO PER VILAR DE BAIXO, FRACÇÃO "F", DESTINADA A APARCAMENTO E ARRUMOS	91	2007/01/03	31.763,73	RA		31.763,73	5.9	1.319,00	11.978,75	19.784,98				
301	01	02	84771	#AR EMPREENHIMENTO PER VILAR DE BAIXO, FRACÇÃO "G", DESTINADA A APARCAMENTO E ARRUMOS	91	2007/01/03	16.335,63	RA		16.335,63	5.6	656,98	5.823,95	10.511,68				
301	01	02	84772	EMPREENHIMENTO PER VILAR DE BAIXO, FRACÇÃO "H", DESTINADA A APARCAMENTO	91	2007/01/03	12.251,72	RA		12.251,72	1.4	153,15	1.531,50	10.720,22				
301	01	02	84773	EMPREENHIMENTO PER VILAR DE BAIXO, FRACÇÃO "I", DESTINADA A APARCAMENTO	91	2007/01/03	12.251,72	RA		12.251,72	1.4	153,15	1.531,50	10.720,22				
301	01	02	84774	EMPREENHIMENTO PER VILAR DE BAIXO, FRACÇÃO "J", DESTINADA A APARCAMENTO	91	2007/01/03	12.251,72	RA		12.251,72	1.4	153,15	1.531,50	10.720,22				
301	01	02	84775	EMPREENHIMENTO PER VILAR DE BAIXO, FRACÇÃO "K", DESTINADA A APARCAMENTO	91	2007/01/03	12.251,72	RA		12.251,72	1.4	153,15	1.531,50	10.720,22				
301	01	02	84776	EMPREENHIMENTO PER VILAR DE BAIXO, FRACÇÃO "L", DESTINADA A APARCAMENTO	91	2007/01/03	16.789,40	RA		16.789,40	1.4	209,87	2.098,70	14.690,70				
301	01	02	84777	#AR EMPREENHIMENTO PER VILAR DE BAIXO, FRACÇÃO "M", DESTINADA A APARCAMENTO	91	2007/01/03	14.974,33	RA		14.974,33	5.6	602,23	5.338,63	9.635,70				
301	01	02	84778	#AR EMPREENHIMENTO PER VILAR DE BAIXO, FRACÇÃO "N", DESTINADA A APARCAMENTO E ARRUMOS	91	2007/01/03	15.881,86	RA		15.881,86	5.6	638,73	5.662,18	10.219,68				
301	01	02	84779	#AR EMPREENHIMENTO PER VILAR DE BAIXO, FRACÇÃO "O", DESTINADA A APARCAMENTO E ARRUMOS	91	2007/01/03	15.881,86	RA		15.881,86	5.9	659,50	5.989,36	9.892,50				
301	01	02	84780	#AR EMPREENHIMENTO PER VILAR DE BAIXO, FRACÇÃO "P", DESTINADA A ARRUMOS	91	2007/01/03	4.991,44	RA		4.991,44	5.9	207,27	1.882,37	3.109,07				
301	01	02	84781	EMPREENHIMENTO PER VILAR DE BAIXO, FRACÇÃO "Q", DESTINADA A ARRUMOS	91	2007/01/03	3.176,36	RA		3.176,36	1.4	39,70	397,01	2.779,35				
301	01	02	84782	EMPREENHIMENTO PER VILAR DE BAIXO, FRACÇÃO "R", DESTINADA A ARRUMOS	91	2007/01/03	3.176,36	RA		3.176,36	1.4	39,70	397,01	2.779,35				
301	01	02	84783	EMPREENHIMENTO PER VILAR DE BAIXO, FRACÇÃO "S", DESTINADA A ARRUMOS	91	2007/01/03	3.176,36	RA		3.176,36	1.4	39,70	397,01	2.779,35				
301	01	02	84784	#AR EMPREENHIMENTO PER VILAR DE BAIXO, FRACÇÃO "T", DESTINADA A ARRUMOS	91	2007/01/03	3.176,36	RA		3.176,36	5.6	127,74	1.132,44	2.043,92				
301	01	02	84785	#AR EMPREENHIMENTO PER VILAR DE BAIXO, FRACÇÃO "U", DESTINADA A ARRUMOS	91	2007/01/03	3.630,14	RA		3.630,14	5.9	151,30	1.360,71	2.269,43				
301	01	02	84786	#AR EMPREENHIMENTO PER VILAR DE BAIXO, FRACÇÃO "V", DESTINADA A APARCAMENTO E ARRUMOS	91	2007/01/03	15.881,86	RA		15.881,86	5.9	661,92	5.953,07	9.928,79				
301	01	02	84787	EMPREENHIMENTO PER VILAR DE BAIXO, FRACÇÃO "X", DESTINADA A APARCAMENTO E ARRUMOS	91	2007/01/03	15.428,10	RA		15.428,10	1.4	192,85	1.928,50	13.499,60				
Total Geral ou a Transportar .....							46.122.211,43			4.131.177,40	50.253.388,83		1.412.505,24	11.116.523,56	39.051.335,27		85.530,00	

ENTIDADE		MAPA ANEXO DEMONSTRAÇÕES FINANCEIRAS										Data : 2010/03/30 Ano : 2009 Moeda : EUR Página : 50	
C.M.M.		42.2.1.01 - Habitação											
Período :		a											

IDENTIFICAÇÃO DOS BENS					AQUISIÇÃO		ACTIVO IMOBILIZADO (Valores aquisição ou outro na falta daqueles)	VARIAÇÃO PATRIMONIAL		Valor Patrimonial Atualizado	REINTEGRAÇÕES E AMORTIZAÇÕES				Valor Patrimonial Líquido	ALIENAÇÕES/ABATES/TRANSFER.		
Cl.	Tipo	Bem	Nr.Inv.	Descrição	Tipo	Data		T.	Data		Valor	VU	Taxa	Do Período		Acumulados	T.	Valor
301	01	02	84788	#AR EMPREENDIMENTO PER VILAR DE BAIXO, FRACÇÃO "Z", DESTINADA A APARCAMENTO E ARRUMOS	91	2007/01/03	17.696,93	RA		17.696,93	5.9	734,87	6.673,86	11.023,07				
301	01	02	84789	#AR EMPREENDIMENTO PER VILAR DE BAIXO, FRACÇÃO "AA", DESTINADA A APARCAMENTO E ARRUMOS	91	2007/01/03	17.696,93	RA		17.696,93	5.9	734,87	6.673,86	11.023,07				
301	01	02	84790	EMPREENDIMENTO PER VILAR DE BAIXO, FRACÇÃO "AB", DESTINADA A APARCAMENTO	91	2007/01/03	19.512,00	RA		19.512,00	1.4	243,90	2.439,00	17.073,00				
301	01	02	84791	EMPREENDIMENTO PER VILAR DE BAIXO, FRACÇÃO "AC", DESTINADA A APARCAMENTO E ARRUMOS	91	2007/01/03	17.243,17	RA		17.243,17	1.4	215,54	2.155,40	15.087,77				
301	01	02	84792	EMPREENDIMENTO PER VILAR DE BAIXO, FRACÇÃO "AD", DESTINADA A APARCAMENTO E ARRUMOS	91	2007/01/03	13.613,03	RA		13.613,03	1.4	170,16	1.701,60	11.911,43				
301	01	02	84793	EMPREENDIMENTO PER VILAR DE BAIXO, FRACÇÃO "AE", DESTINADA A APARCAMENTO E ARRUMOS	91	2007/01/03	13.613,03	RA		13.613,03	1.4	170,16	1.701,60	11.911,43				
301	01	02	84794	#AR EMPREENDIMENTO PER VILAR DE BAIXO, FRACÇÃO "AF", DESTINADA A APARCAMENTO E ARRUMOS	91	2007/01/03	13.613,03	RA		13.613,03	5.0	531,33	4.049,11	9.563,92				
301	01	02	84795	EMPREENDIMENTO PER VILAR DE BAIXO, FRACÇÃO "AG", DESTINADA A APARCAMENTO E ARRUMOS	91	2007/01/03	13.613,03	RA		13.613,03	1.4	170,16	1.701,60	11.911,43				
301	01	02	84796	EMPREENDIMENTO PER VILAR DE BAIXO, FRACÇÃO "AH", DESTINADA A ARRUMOS	91	2007/01/03	7.714,05	RA		7.714,05	1.4	96,43	964,30	6.749,75				
301	01	02	84797	#AR EMPREENDIMENTO PER VILAR DE BAIXO, FRACÇÃO "AI", DESTINADA A APARCAMENTO E ARRUMOS	91	2007/01/03	23.595,91	RA		23.595,91	5.9	979,83	8.898,50	14.697,41				
301	01	02	84798	EMPREENDIMENTO PER VILAR DE BAIXO, FRACÇÃO "AJ", DESTINADA A APARCAMENTO	91	2007/01/03	13.613,03	RA		13.613,03	1.4	170,16	1.701,60	11.911,43				
301	01	02	84799	EMPREENDIMENTO PER VILAR DE BAIXO, FRACÇÃO "AK", DESTINADA A APARCAMENTO	91	2007/01/03	13.613,03	RA		13.613,03	1.4	170,16	1.701,60	11.911,43				
301	01	02	84800	EMPREENDIMENTO PER VILAR DE BAIXO, FRACÇÃO "AL", DESTINADA A APARCAMENTO	91	2007/01/03	11.797,96	RA		11.797,96	1.4	147,47	1.474,71	10.323,25				
301	01	02	84801	EMPREENDIMENTO PER VILAR DE BAIXO, FRACÇÃO "AM", DESTINADA A ARRUMOS	91	2007/01/03	2.268,84	RA		2.268,84	1.4	28,36	283,60	1.985,24				
301	01	02	84802	EMPREENDIMENTO PER VILAR DE BAIXO, FRACÇÃO "AN", DESTINADA A ARRUMOS	91	2007/01/03	2.722,61	RA		2.722,61	1.4	34,03	340,30	2.382,31				
301	01	02	84803	#AR EMPREENDIMENTO PER VILAR DE BAIXO, FRACÇÃO "AO", DESTINADA A APARCAMENTO E ARRUMOS	91	2007/01/03	16.789,40	RA		16.789,40	5.6	694,01	5.685,17	11.104,23				
301	01	02	84804	#AR EMPREENDIMENTO PER VILAR DE BAIXO, FRACÇÃO "AP", DESTINADA A APARCAMENTO E ARRUMOS	91	2007/01/03	13.613,03	RA		13.613,03	5.3	540,19	4.429,75	9.183,28				
301	01	02	84805	#AR EMPREENDIMENTO PER VILAR DE BAIXO, FRACÇÃO "AQ", DESTINADA A APARCAMENTO E ARRUMOS	91	2007/01/03	13.613,03	RA		13.613,03	5.6	562,71	4.609,60	9.003,43				
301	01	02	84806	EMPREENDIMENTO PER VILAR DE BAIXO, FRACÇÃO "AR", DESTINADA A APARCAMENTO E ARRUMOS	91	2007/01/03	13.613,03	RA		13.613,03	1.4	170,16	1.701,60	11.911,43				
301	01	02	84807	#AR EMPREENDIMENTO PER VILAR DE BAIXO, FRACÇÃO "AS", DESTINADA A APARCAMENTO E ARRUMOS	91	2007/01/03	13.613,03	RA		13.613,03	5.6	547,48	4.853,29	8.759,74				
301	01	02	84808	EMPREENDIMENTO PER VILAR DE BAIXO, FRACÇÃO "AT", DESTINADA A APARCAMENTO	91	2007/01/03	15.428,10	RA		15.428,10	1.4	192,85	1.928,50	13.499,60				
Total Geral ou a Transportar .....							46.410.807,63			4.131.177,40	50.541.985,03		1.419.810,07	11.182.192,11	39.274.262,92		85.530,00	

ENTIDADE		MAPA ANEXO DEMONSTRAÇÕES FINANCEIRAS										Data : 2010/03/30 Ano : 2009 Moeda : EUR Página : 51
C.M.M.		42.2.1.01 - Habitação										
Período :		a										

IDENTIFICAÇÃO DOS BENS					AQUISIÇÃO		ATIVO IMOBILIZADO (Valores aquisição ou outro na falta daqueles)	VARIAÇÃO PATRIMONIAL		Valor Patrimonial Atualizado	REINTEGRAÇÕES E AMORTIZAÇÕES				Valor Patrimonial Líquido	ALIENAÇÕES/ABATES/TRANSFER.			
Cl.	Tipo	Bem	Nr.Inv.	Descrição	Tipo	Data		T.	Data		Valor	VU	Taxa	Do Período		Acumulados	T.	Valor	Data
301	01	02	84809	EMPREENHIMENTO PER VILAR DE BAIXO, FRACÇÃO "AU", DESTINADA A APARCAMENTO	91	2007/01/03				13.613,03	RA		1.4	170,16	1.701,60	11.911,43			
301	01	02	84810	EMPREENHIMENTO PER VILAR DE BAIXO, FRACÇÃO "AV", DESTINADA A APARCAMENTO	91	2007/01/03				13.613,03	RA		1.4	170,16	1.701,60	11.911,43			
301	01	02	84811	EMPREENHIMENTO PER VILAR DE BAIXO, FRACÇÃO "AX", DESTINADA A APARCAMENTO	91	2007/01/03				11.797,96	RA		1.4	147,47	1.474,71	10.323,25			
301	01	02	84812	EMPREENHIMENTO PER VILAR DE BAIXO, FRACÇÃO "AZ", DESTINADA A ARRUMOS	91	2007/01/03				2.722,61	RA		1.4	34,03	340,30	2.382,31			
301	01	02	84813	#AR EMPREENHIMENTO PER VILAR DE BAIXO, FRACÇÃO "BA", DESTINADA A ARRUMOS	91	2007/01/03				2.268,84	RA		5.3	90,03	738,29	1.530,55			
301	01	02	84814	#AR EMPREENHIMENTO PER VILAR DE BAIXO, FRACÇÃO "BB", DESTINADA A APARCAMENTO E ARRUMOS	91	2007/01/03				18.150,70	RA		5.6	750,28	6.146,14	12.004,56			
301	01	02	84815	#AR EMPREENHIMENTO PER VILAR DE BAIXO, FRACÇÃO "BC", DESTINADA A APARCAMENTO E ARRUMOS	91	2007/01/03				17.243,17	RA		5.6	712,77	5.838,84	11.404,33			
301	01	02	84816	#AR EMPREENHIMENTO PER VILAR DE BAIXO, FRACÇÃO "BD", DESTINADA A APARCAMENTO E ARRUMOS	91	2007/01/03				16.789,40	RA		5.6	675,23	5.985,73	10.803,67			
301	01	02	84817	#AR EMPREENHIMENTO PER VILAR DE BAIXO, FRACÇÃO "BE", DESTINADA A APARCAMENTO E ARRUMOS	91	2007/01/03				20.419,54	RA		5.6	821,22	7.279,94	13.139,60			
301	01	02	84818	#AR EMPREENHIMENTO PER VILAR DE BAIXO, FRACÇÃO "BF", DESTINADA A APARCAMENTO E ARRUMOS	91	2007/01/03				20.419,54	RA		5.6	818,33	7.326,20	13.093,34			
301	01	02	84819	#AR EMPREENHIMENTO PER VILAR DE BAIXO, FRACÇÃO "BG", DESTINADA A APARCAMENTO E ARRUMOS	91	2007/01/03				31.763,73	RA		5.9	1.323,84	11.906,14	19.857,59			
301	01	02	84820	EMPREENHIMENTO PER VILAR DE BAIXO, FRACÇÃO "BH", DESTINADA A APARCAMENTO	91	2007/01/03				16.335,63	RA		1.4	204,19	2.041,98	14.293,65			
301	01	02	84821	EMPREENHIMENTO PER VILAR DE BAIXO, FRACÇÃO "BI", DESTINADA A APARCAMENTO	91	2007/01/03				12.251,72	RA		1.4	153,15	1.531,50	10.720,22			
301	01	02	84822	EMPREENHIMENTO PER VILAR DE BAIXO, FRACÇÃO "BJ", DESTINADA A APARCAMENTO	91	2007/01/03				12.251,72	RA		1.4	153,15	1.531,50	10.720,22			
301	01	02	84823	EMPREENHIMENTO PER VILAR DE BAIXO, FRACÇÃO "BK", DESTINADA A APARCAMENTO	91	2007/01/03				12.251,72	RA		1.4	153,15	1.531,50	10.720,22			
301	01	02	84824	EMPREENHIMENTO PER VILAR DE BAIXO, FRACÇÃO "BL", DESTINADA A APARCAMENTO	91	2007/01/03				12.251,72	RA		1.4	153,15	1.531,50	10.720,22			
301	01	02	84825	#AR EMPREENHIMENTO PER VILAR DE BAIXO, FRACÇÃO "BM", DESTINADA A APARCAMENTO	91	2007/01/03				16.335,63	RA		5.6	650,02	5.935,27	10.400,36			
301	01	02	84826	#AR EMPREENHIMENTO PER VILAR DE BAIXO, FRACÇÃO "BN", DESTINADA A APARCAMENTO	91	2007/01/03				14.974,33	RA		5.6	595,85	5.440,66	9.533,67			
301	01	02	84827	EMPREENHIMENTO PER VILAR DE BAIXO, FRACÇÃO "BO", DESTINADA A APARCAMENTO E ARRUMOS	91	2007/01/03				15.881,86	RA		1.4	198,52	1.985,20	13.896,66			
301	01	02	84828	#AR EMPREENHIMENTO PER VILAR DE BAIXO, FRACÇÃO "BP", DESTINADA A APARCAMENTO E ARRUMOS	91	2007/01/03				15.881,86	RA		5.6	631,96	5.770,42	10.111,44			
301	01	02	84829	#AR EMPREENHIMENTO PER VILAR DE BAIXO, FRACÇÃO "BQ", DESTINADA A ARRUMOS	91	2007/01/03				4.991,44	RA		5.6	198,62	1.813,57	3.177,87			
301	01	02	84830	#AR EMPREENHIMENTO PER VILAR DE BAIXO, FRACÇÃO "BR", DESTINADA A ARRUMOS	91	2007/01/03				3.176,36	RA		5.6	131,30	1.075,57	2.100,79			
301	01	02	84831	#AR EMPREENHIMENTO PER VILAR DE BAIXO, FRACÇÃO "BS", DESTINADA A ARRUMOS	91	2007/01/03				3.176,36	RA		5.6	130,86	1.082,61	2.093,75			
301	01	02	84832	EMPREENHIMENTO PER VILAR DE BAIXO, FRACÇÃO "BT", DESTINADA A ARRUMOS	91	2007/01/03				3.176,36	RA		1.4	39,70	397,01	2.779,35			
Total Geral ou a Transportar .....							46.722.545,89			4.131.177,40	50.853.723,29			1.428.917,21	11.264.299,89	39.503.893,40		85.530,00	

ENTIDADE		MAPA ANEXO DEMONSTRAÇÕES FINANCEIRAS										Data : 2010/03/30	
C.M.M.		42.2.1.01 - Habitação										Ano : 2009	
Período :		a										Moeda : EUR	
												Página : 52	

IDENTIFICAÇÃO DOS BENS					AQUISIÇÃO		ACTIVO IMOBILIZADO (Valores aquisição ou outro na falta daqueles)	VARIAÇÃO PATRIMONIAL			Valor Patrimonial Atualizado	REINTEGRAÇÕES E AMORTIZAÇÕES				Valor Patrimonial Líquido	ALIENAÇÕES/ABATES/TRANSFER.		
Cl.	Tipo	Bem	Nr.Inv.	Descrição	Tipo	Data		T.	Data	Valor		VU	Taxa	Do Período	Acumulados		T.	Valor	Data
301	01	02	84833	#AR EMPREENDIMENTO PER VILAR DE BAIXO, FRACÇÃO "BU", DESTINADA A ARRUMOS	91	2007/01/03	3.176,36	RA			3.176,36	5.6		131,30	1.075,57	2.100,79			
301	01	02	84834	EMPREENDIMENTO PER VILAR DE BAIXO, FRACÇÃO "BV", DESTINADA A ARRUMOS	91	2007/01/03	3.630,14	RA			3.630,14	1.4		45,38	453,80	3.176,34			
301	01	02	84835	EMPREENDIMENTO PER VILAR DE BAIXO, FRACÇÃO "BX", DESTINADA A APARCAMENTO E ARRUMOS	91	2007/01/03	16.335,63	RA			16.335,63	1.4		204,19	2.041,98	14.293,65			
301	01	02	84836	#AR EMPREENDIMENTO PER VILAR DE BAIXO, FRACÇÃO "BZ", DESTINADA A APARCAMENTO E ARRUMOS	91	2007/01/03	15.881,86	RA			15.881,86	5.6		631,96	5.770,42	10.111,44			
301	01	02	84837	#AR EMPREENDIMENTO PER VILAR DE BAIXO, FRACÇÃO "CA", DESTINADA A APARCAMENTO E ARRUMOS	91	2007/01/03	17.696,93	RA			17.696,93	5.9		737,57	6.633,42	11.063,51			
301	01	02	84838	EMPREENDIMENTO PER VILAR DE BAIXO, FRACÇÃO "CB", DESTINADA A APARCAMENTO E ARRUMOS	91	2007/01/03	17.696,93	RA			17.696,93	1.4		221,21	2.212,10	15.484,83			
301	01	02	84839	#AR EMPREENDIMENTO PER VILAR DE BAIXO, FRACÇÃO "CC", DESTINADA A APARCAMENTO E ARRUMOS	91	2007/01/03	34.486,33	RA			34.486,33	5.6		1.372,27	12.530,04	21.956,29			
301	01	02	84840	#AR EMPREENDIMENTO PER VILAR DE BAIXO, FRACÇÃO "CD", DESTINADA A HAB.T2	91	2007/01/03	63.073,69	RA			63.073,69	5.9		2.628,77	23.642,20	39.431,49			
301	01	02	84841	#AR EMPREENDIMENTO PER VILAR DE BAIXO, FRACÇÃO "CE", DESTINADA A HAB.T2	91	2007/01/03	63.073,69	RA			63.073,69	5.6		2.509,81	22.916,79	40.156,90			
301	01	02	84842	EMPREENDIMENTO PER VILAR DE BAIXO, FRACÇÃO "CF", DESTINADA A HAB.T2	91	2007/01/03	63.073,69	RA			63.073,69	1.4		788,42	7.884,20	55.189,49			
301	01	02	84843	#AR EMPREENDIMENTO PER VILAR DE BAIXO, FRACÇÃO "CG", DESTINADA A HAB.T2	91	2007/01/03	63.073,69	RA			63.073,69	5.6		2.509,81	22.916,79	40.156,90			
301	01	02	84844	#AR EMPREENDIMENTO PER VILAR DE BAIXO, FRACÇÃO "CH", DESTINADA A HAB.T2	91	2007/01/03	63.073,69	RA			63.073,69	5.6		2.509,81	22.916,79	40.156,90			
301	01	02	84845	EMPREENDIMENTO PER VILAR DE BAIXO, FRACÇÃO "CI", DESTINADA A HAB.T2	91	2007/01/03	63.073,69	RA			63.073,69	1.4		788,42	7.884,20	55.189,49			
301	01	02	84846	EMPREENDIMENTO PER VILAR DE BAIXO, FRACÇÃO "CJ", DESTINADA A HAB.T2	91	2007/01/03	67.611,36	RA			67.611,36	1.4		845,14	8.451,40	59.159,96			
301	01	02	84847	EMPREENDIMENTO PER VILAR DE BAIXO, FRACÇÃO "CK", DESTINADA A HAB.T3	91	2007/01/03	75.325,41	RA			75.325,41	1.4		941,57	9.415,70	65.909,71			
301	01	02	84848	#AR EMPREENDIMENTO PER VILAR DE BAIXO, FRACÇÃO "CL", DESTINADA A HAB.T1	91	2007/01/03	44.922,99	RA			44.922,99	5.6		1.856,96	15.211,71	29.711,28			
301	01	02	84849	EMPREENDIMENTO PER VILAR DE BAIXO, FRACÇÃO "CM", DESTINADA A HAB.T1	91	2007/01/03	44.922,99	RA			44.922,99	1.4		561,54	5.615,40	39.307,59			
301	01	02	84850	#AR EMPREENDIMENTO PER VILAR DE BAIXO, FRACÇÃO "CN", DESTINADA A HAB.T3	91	2007/01/03	75.325,41	RA			75.325,41	5.3		2.989,06	24.511,31	50.814,10			
301	01	02	84851	#AR EMPREENDIMENTO PER VILAR DE BAIXO, FRACÇÃO "CO", DESTINADA A HAB.T3	91	2007/01/03	75.325,41	RA			75.325,41	5.6		3.182,79	24.400,84	50.924,57			
301	01	02	84852	EMPREENDIMENTO PER VILAR DE BAIXO, FRACÇÃO "CP", DESTINADA A HAB.T1	91	2007/01/03	44.922,99	RA			44.922,99	1.4		561,54	5.615,40	39.307,59			
301	01	02	84853	#AR EMPREENDIMENTO PER VILAR DE BAIXO, FRACÇÃO "CQ", DESTINADA A HAB.T1	91	2007/01/03	44.922,99	RA			44.922,99	5.0		1.753,38	13.362,06	31.560,93			
301	01	02	84854	#AR EMPREENDIMENTO PER VILAR DE BAIXO, FRACÇÃO "CR", DESTINADA A HAB.T2	91	2007/01/03	63.981,22	RA			63.981,22	5.6		2.545,92	23.246,52	40.734,70			
301	01	02	84855	EMPREENDIMENTO PER VILAR DE BAIXO, FRACÇÃO "CS", DESTINADA A HAB.T2	91	2007/01/03	63.981,22	RA			63.981,22	1.4		799,76	7.997,68	55.983,54			
301	01	02	84856	EMPREENDIMENTO PER VILAR DE BAIXO, FRACÇÃO "CT", DESTINADA A HAB.T1	91	2007/01/03	44.922,99	RA			44.922,99	1.4		561,54	5.615,40	39.307,59			
301	01	02	84857	#AR EMPREENDIMENTO PER VILAR DE BAIXO, FRACÇÃO "CU", DESTINADA A HAB.T1	91	2007/01/03	44.922,99	RA			44.922,99	5.3		1.782,64	14.618,20	30.304,79			
Total Geral ou a Transportar .....							47.900.980,18			4.131.177,40	52.032.157,58			1.462.377,97	11.561.239,81	40.385.387,77		85.530,00	

ENTIDADE		MAPA ANEXO DEMONSTRAÇÕES FINANCEIRAS										Data : 2010/03/30	
C.M.M.		42.2.1.01 - Habitação										Ano : 2009	
Período :		a										Moeda : EUR	
												Página : 53	

IDENTIFICAÇÃO DOS BENS					AQUISIÇÃO		ATIVO IMOBILIZADO (Valores aquisição ou outro na falta daqueles)	VARIAÇÃO PATRIMONIAL		Valor Patrimonial Atualizado	REINTEGRAÇÕES E AMORTIZAÇÕES				Valor Patrimonial Líquido	ALIENAÇÕES/ABATES/TRANSFER.				
Cl.	Tipo	Bem	Nr.Inv.	Descrição	Tipo	Data		T.	Data		Valor	VU	Taxa	Do Período		Acumulados	T.	Valor	Data	
301	01	02	84858	EMPREENHIMENTO PER VILAR DE BAIXO, FRACÇÃO "CV", DESTINADA A HAB.T1	91	2007/01/03			47.645,59	RA			47.645,59	1.4	595,57	5.955,70	41.689,89			
301	01	02	84859	EMPREENHIMENTO PER VILAR DE BAIXO, FRACÇÃO "CX", DESTINADA A HAB.T1	91	2007/01/03			47.645,59	RA			47.645,59	1.4	595,57	5.955,70	41.689,89			
301	01	02	84860	#AR EMPREENHIMENTO PER VILAR DE BAIXO, FRACÇÃO "CZ", DESTINADA A HAB.T3	91	2007/01/03			75.325,41	RA			75.325,41	5.6	3.113,68	25.506,48	49.818,93			
301	01	02	84861	#AR EMPREENHIMENTO PER VILAR DE BAIXO, FRACÇÃO "DA", DESTINADA A HAB.T3	91	2007/01/03			75.325,41	RA			75.325,41	5.6	3.113,68	25.506,48	49.818,93			
301	01	02	84862	#AR EMPREENHIMENTO PER VILAR DE BAIXO, FRACÇÃO "DB", DESTINADA A HAB.T1	91	2007/01/03			47.645,59	RA			47.645,59	5.6	1.969,50	16.133,62	31.511,97			
301	01	02	84863	EMPREENHIMENTO PER VILAR DE BAIXO, FRACÇÃO "DC", DESTINADA A HAB.T1	91	2007/01/03			47.645,59	RA			47.645,59	1.4	595,57	5.955,70	41.689,89			
301	01	02	84864	#AR EMPREENHIMENTO PER VILAR DE BAIXO, FRACÇÃO "DD", DESTINADA A HAB.T3	91	2007/01/03			75.325,41	RA			75.325,41	5.6	3.029,41	26.854,91	48.470,50			
301	01	02	84865	#AR EMPREENHIMENTO PER VILAR DE BAIXO, FRACÇÃO "DE", DESTINADA A HAB.T3	91	2007/01/03			75.325,41	RA			75.325,41	5.6	3.018,74	27.025,55	48.299,86			
301	01	02	84866	#AR EMPREENHIMENTO PER VILAR DE BAIXO, FRACÇÃO "DF", DESTINADA A HAB.T4	91	2007/01/03			90.753,51	RA			90.753,51	5.6	3.751,42	30.730,71	60.022,80			
301	01	02	84867	#AR EMPREENHIMENTO PER VILAR DE BAIXO, FRACÇÃO "DG", DESTINADA A HAB.T1	91	2007/01/03			48.553,13	RA			48.553,13	5.6	2.000,29	16.548,53	32.004,60			
301	01	02	84868	#AR EMPREENHIMENTO PER VILAR DE BAIXO, FRACÇÃO "DH", DESTINADA A HAB.T1	91	2007/01/03			48.553,13	RA			48.553,13	5.6	1.952,69	17.310,09	31.243,04			
301	01	02	84869	#AR EMPREENHIMENTO PER VILAR DE BAIXO, FRACÇÃO "DI", DESTINADA A HAB.T3	91	2007/01/03			75.325,41	RA			75.325,41	5.6	3.113,68	25.506,48	49.818,93			
301	01	02	84870	#AR EMPREENHIMENTO PER VILAR DE BAIXO, FRACÇÃO "DJ", DESTINADA A HAB.T3	91	2007/01/03			75.325,41	RA			75.325,41	5.6	2.997,32	27.368,22	47.957,19			
301	01	02	84871	EMPREENHIMENTO PER VILAR DE BAIXO, FRACÇÃO "DK", DESTINADA A HAB.T1	91	2007/01/03			44.922,99	RA			44.922,99	1.4	561,54	5.615,40	39.307,59			
301	01	02	84872	EMPREENHIMENTO PER VILAR DE BAIXO, FRACÇÃO "DL", DESTINADA A HAB.T1	91	2007/01/03			44.922,99	RA			44.922,99	1.4	561,54	5.615,40	39.307,59			
301	01	02	84873	#AR EMPREENHIMENTO PER VILAR DE BAIXO, FRACÇÃO "DM", DESTINADA A HAB.T3	91	2007/01/03			75.325,41	RA			75.325,41	5.6	3.029,41	26.854,91	48.470,50			
301	01	02	84874	#AR EMPREENHIMENTO PER VILAR DE BAIXO, FRACÇÃO "DN", DESTINADA A HAB.T3	91	2007/01/03			75.325,41	RA			75.325,41	5.9	3.139,39	28.234,57	47.090,84			
301	01	02	84875	#AR EMPREENHIMENTO PER VILAR DE BAIXO, FRACÇÃO "DO", DESTINADA A HAB.T1	91	2007/01/03			47.645,59	RA			47.645,59	5.9	1.985,76	17.859,22	29.786,37			
301	01	02	84876	EMPREENHIMENTO PER VILAR DE BAIXO, FRACÇÃO "DP", DESTINADA A HAB.T1	91	2007/01/03			47.645,59	RA			47.645,59	1.4	595,57	5.955,70	41.689,89			
301	01	02	84877	#AR EMPREENHIMENTO PER VILAR DE BAIXO, FRACÇÃO "DQ", DESTINADA A HAB.T1	91	2007/01/03			48.553,13	RA			48.553,13	5.9	2.023,58	18.199,39	30.353,74			
301	01	02	84878	EMPREENHIMENTO PER VILAR DE BAIXO, FRACÇÃO "DR", DESTINADA A HAB.T1	91	2007/01/03			48.553,13	RA			48.553,13	1.4	606,91	6.069,10	42.484,03			
301	01	02	84879	EMPREENHIMENTO PER VILAR DE BAIXO, FRACÇÃO "DS", DESTINADA A HAB.T4	91	2007/01/03			90.753,51	RA			90.753,51	1.4	1.134,42	11.344,20	79.409,31			
301	01	02	84880	#AR EMPREENHIMENTO PER VILAR DE BAIXO, FRACÇÃO "DT", DESTINADA A HAB.T1	91	2007/01/03			44.922,99	RA			44.922,99	5.9	1.872,29	16.838,70	28.084,29			
301	01	02	84881	EMPREENHIMENTO PER VILAR DE BAIXO, FRACÇÃO "DU", DESTINADA A HAB.T1	91	2007/01/03			44.922,99	RA			44.922,99	1.4	561,54	5.615,40	39.307,59			
301	01	02	84882	#AR EMPREENHIMENTO PER VILAR DE BAIXO, FRACÇÃO "DV", DESTINADA A HAB.T2	91	2007/01/03			67.611,36	RA			67.611,36	5.9	2.807,58	25.497,60	42.113,76			
301	01	02	84883	#AR EMPREENHIMENTO PER VILAR DE BAIXO, FRACÇÃO "DX", DESTINADA A HAB.T3	91	2007/01/03			63.981,22	RA			63.981,22	5.6	2.545,92	23.246,52	40.734,70			
301	01	02	84884	EMPREENHIMENTO PER VILAR DE BAIXO, FRACÇÃO "DZ", DESTINADA A HAB.T1	91	2007/01/03			44.922,99	RA			44.922,99	1.4	561,54	5.615,40	39.307,59			
301	01	02	84885	#AR EMPREENHIMENTO PER VILAR DE BAIXO, FRACÇÃO "EA", DESTINADA A HAB.T1	91	2007/01/03			44.922,99	RA			44.922,99	5.6	1.787,56	16.322,01	28.600,98			
Total Geral ou a Transportar .....							49.566.307,06		4.131.177,40	53.697.484,46		1.515.999,64	12.036.481,50	41.575.472,96		85.530,00				

ENTIDADE		MAPA ANEXO DEMONSTRAÇÕES FINANCEIRAS										Data : 2010/03/30	
C.M.M.		42.2.1.01 - Habitação										Ano : 2009	
Período :		a										Moeda : EUR	
												Página : 54	

IDENTIFICAÇÃO DOS BENS					AQUISIÇÃO		ATIVO IMOBILIZADO (Valores aquisição ou outro na falta daqueles)	VARIAÇÃO PATRIMONIAL		Valor Patrimonial Atualizado	REINTEGRAÇÕES E AMORTIZAÇÕES				Valor Patrimonial Líquido	ALIENAÇÕES/ABATES/TRANSFER.						
Cl.	Tipo	Bem	Nr.Inv.	Descrição	Tipo	Data		T.	Data		Valor	VU	Taxa	Do Período		Acumulados	T.	Valor	Data			
301	01	02	84886	#AR EMPREENDIMENTO PER VILAR DE BAIXO, FRACÇÃO "EB", DESTINADA A HAB.T3	91	2007/01/03				75.325,41	RA				75.325,41	5.9	3.127,91	28.406,72	46.918,69			
301	01	02	84887	#AR EMPREENDIMENTO PER VILAR DE BAIXO, FRACÇÃO "EC", DESTINADA A HAB.T3	91	2007/01/03				75.325,41	RA				75.325,41	5.6	3.029,41	26.854,91	48.470,50			
301	01	02	84888	EMPREENDIMENTO PER VILAR DE BAIXO, FRACÇÃO "ED", DESTINADA A HAB.T1	91	2007/01/03				44.922,99	RA				44.922,99	1.4	561,54	5.615,40	39.307,59			
301	01	02	84889	EMPREENDIMENTO PER VILAR DE BAIXO, FRACÇÃO "EE", DESTINADA A HAB.T1	91	2007/01/03				44.922,99	RA				44.922,99	1.4	561,54	5.615,40	39.307,59			
301	01	02	84890	EMPREENDIMENTO PER VILAR DE BAIXO, FRACÇÃO "EF", DESTINADA A HAB.T2	91	2007/01/03				63.981,22	RA				63.981,22	1.4	799,76	7.997,68	55.983,54			
301	01	02	84891	EMPREENDIMENTO PER VILAR DE BAIXO, FRACÇÃO "EG", DESTINADA A HAB.T2	91	2007/01/03				63.981,22	RA				63.981,22	1.4	799,76	7.997,68	55.983,54			
301	01	02	84892	#AR EMPREENDIMENTO PER VILAR DE BAIXO, FRACÇÃO "EH", DESTINADA A HAB.T2	91	2007/01/03				63.073,69	RA				63.073,69	5.9	2.619,16	23.786,37	39.287,32			
301	01	02	84893	#AR EMPREENDIMENTO PER VILAR DE BAIXO, FRACÇÃO "EI", DESTINADA A HAB.T2	91	2007/01/03				63.073,69	RA				63.073,69	5.9	2.628,77	23.642,20	39.431,49			
301	01	02	84894	EMPREENDIMENTO PER VILAR DE BAIXO, FRACÇÃO "EJ", DESTINADA A HAB.T2	91	2007/01/03				63.073,69	RA				63.073,69	1.4	788,42	7.884,20	55.189,49			
301	01	02	84895	EMPREENDIMENTO PER VILAR DE BAIXO, FRACÇÃO "EK", DESTINADA A HAB.T2	91	2007/01/03				63.073,69	RA				63.073,69	1.4	788,42	7.884,20	55.189,49			
301	01	02	84896	#AR EMPREENDIMENTO PER VILAR DE BAIXO, FRACÇÃO "EL", DESTINADA A HAB.T2	91	2007/01/03				63.073,69	RA				63.073,69	5.9	2.619,16	23.786,37	39.287,32			
301	01	02	84897	#AR EMPREENDIMENTO PER VILAR DE BAIXO, FRACÇÃO "EM", DESTINADA A HAB.T2	91	2007/01/03				63.073,69	RA				63.073,69	5.9	2.619,16	23.786,37	39.287,32			
301	01	02	84898	EMPREENDIMENTO PER VILAR DE BAIXO, FRACÇÃO "EN", DESTINADA A ARRUMOS	91	2007/01/03				4.991,44	RA				4.991,44	1.4	62,39	623,90	4.367,54			
301	01	02	84899	EMPREENDIMENTO PER VILAR DE BAIXO, FRACÇÃO "EO", DESTINADA A ARRUMOS	91	2007/01/03				9.982,89	RA				9.982,89	1.4	124,79	1.247,90	8.734,99			
301	01	02	84900	EMPREENDIMENTO PER VILAR DE BAIXO, FRACÇÃO "EP", DESTINADA A ARRUMOS	91	2007/01/03				11.797,96	RA				11.797,96	1.4	147,47	1.474,71	10.323,25			
301	01	02	84901	EMPREENDIMENTO PER VILAR DE BAIXO, FRACÇÃO "EQ", DESTINADA A ARRUMOS	91	2007/01/03				9.982,89	RA				9.982,89	1.4	124,79	1.247,90	8.734,99			
301	01	02	84902	#AR EMPREENDIMENTO PER VILAR DE BAIXO, FRACÇÃO "ER", DESTINADA A ARRUMOS	91	2007/01/03				4.991,44	RA				4.991,44	5.6	198,62	1.813,57	3.177,87			
301	01	02	84986	#AR EMPREENDIMENTO PER DA RUA DE SENDAL, FRACÇÃO "A", DESTINADA A HAB.T3	91	2007/01/03				100.759,14	RA				100.759,14	5.0	3.733,12	33.562,89	67.196,25			
301	01	02	84987	#AR EMPREENDIMENTO PER DA RUA DE SENDAL, FRACÇÃO "B", DESTINADA A HAB.T3	91	2007/01/03				100.759,14	RA				100.759,14	5.0	3.733,12	33.562,89	67.196,25			
301	01	02	84988	#AR EMPREENDIMENTO PER DA RUA DE SENDAL, FRACÇÃO "C", DESTINADA A HAB.T3	91	2007/01/03				100.795,54	RA				100.795,54	5.3	3.981,43	33.111,32	67.684,22			
301	01	02	84989	#AR EMPREENDIMENTO PER DA RUA DE SENDAL, FRACÇÃO "D", DESTINADA A HAB.T1	91	2007/01/03				66.602,58	RA				66.602,58	5.3	2.630,80	21.878,93	44.723,65			
301	01	02	84990	#AR EMPREENDIMENTO PER DA RUA DE SENDAL, FRACÇÃO "E", DESTINADA A HAB.T3	91	2007/01/03				100.759,14	RA				100.759,14	5.3	3.979,99	33.099,40	67.659,74			
301	01	02	84991	#AR EMPREENDIMENTO PER DA RUA DE SENDAL, FRACÇÃO "F", DESTINADA A HAB.T3	91	2007/01/03				66.602,58	RA				66.602,58	5.3	2.630,80	21.878,93	44.723,65			
301	01	02	84992	#AR EMPREENDIMENTO PER DA RUA DE SENDAL, FRACÇÃO "G", DESTINADA A HAB.T3	91	2007/01/03				100.759,14	RA				100.759,14	5.3	3.979,99	33.099,40	67.659,74			
301	01	02	84993	EMPREENDIMENTO PER DA RUA DE SENDAL, FRACÇÃO "H", DESTINADA A HAB.T1	91	2007/01/03				66.620,77	RA				66.620,77	1.4	832,76	7.494,84	59.125,93			
301	01	02	84994	#AR EMPREENDIMENTO PER DA RUA DE SENDAL, FRACÇÃO "I", DESTINADA A HAB.T3	91	2007/01/03				100.795,54	RA				100.795,54	5.0	3.734,47	33.575,00	67.220,54			
301	01	02	84995	#AR EMPREENDIMENTO PER DA RUA DE SENDAL, FRACÇÃO "J", DESTINADA A HAB.T1	91	2007/01/03				66.620,77	RA				66.620,77	5.3	2.631,52	21.884,92	44.735,85			
301	01	02	84996	#AR EMPREENDIMENTO PER DA RUA DE SENDAL, FRACÇÃO "K", DESTINADA A HAB.T3	91	2007/01/03				100.795,54	RA				100.795,54	5.0	3.734,47	33.575,00	67.220,54			
Total Geral ou a Transportar .....							51.326.824,94			4.131.177,40		55.458.002,34			1.573.203,18	12.542.870,50	42.829.601,84		85.530,00			

ENTIDADE		MAPA ANEXO DEMONSTRAÇÕES FINANCEIRAS										Data : 2010/03/30	
C.M.M.		42.2.1.01 - Habitação										Ano : 2009	
Período :		a										Moeda : EUR	
												Página : 55	

IDENTIFICAÇÃO DOS BENS					AQUISIÇÃO		ACTIVO IMOBILIZADO (Valores aquisição ou outro na falta daqueles)	VARIAÇÃO PATRIMONIAL		Valor Patrimonial Atualizado	REINTEGRAÇÕES E AMORTIZAÇÕES				Valor Patrimonial Líquido	ALIENAÇÕES/ABATES/TRANSFER.		
Cl.	Tipo	Bem	Nr.Inv.	Descrição	Tipo	Data		T.	Data		Valor	VU	Taxa	Do Período		Acumulados	T.	Valor
301	01	02	84997	EMPREENHIMENTO PER DA RUA DE SENDAL, FRACÇÃO "L", DESTINADA A HAB.T1	91	2007/01/03	66.602,58	RA		66.602,58	1.4	832,53	7.492,77	59.109,81				
301	01	02	84998	EMPREENHIMENTO PER DA RUA DE SENDAL, FRACÇÃO "M", DESTINADA A HAB.T3	91	2007/01/03	100.759,14	RA		100.759,14	1.4	1.259,49	11.335,41	89.423,73				
301	01	02	84999	#AR EMPREENHIMENTO PER DA RUA DE SENDAL, FRACÇÃO "N", DESTINADA A HAB.T1	91	2007/01/03	66.602,58	RA		66.602,58	5.3	2.630,80	21.878,93	44.723,65				
301	01	02	85000	EMPREENHIMENTO PER DA RUA DE SENDAL, FRACÇÃO "O", DESTINADA A HAB.T3	91	2007/01/03	100.759,14	RA		100.759,14	1.4	1.259,49	11.335,41	89.423,73				
301	01	02	85001	#AR EMPREENHIMENTO PER DA RUA DE SENDAL, FRACÇÃO "P", DESTINADA A HAB.T3	91	2007/01/03	100.795,54	RA		100.795,54	5.6	4.031,82	36.286,38	64.509,16				
301	01	02	85002	#AR EMPREENHIMENTO PER DA RUA DE SENDAL, FRACÇÃO "Q", DESTINADA A HAB.T1	91	2007/01/03	66.620,77	RA		66.620,77	5.3	2.631,52	21.884,92	44.735,85				
301	01	02	85003	EMPREENHIMENTO PER DA RUA DE SENDAL, FRACÇÃO "R", DESTINADA A HAB.T3	91	2007/01/03	100.759,14	RA		100.759,14	1.4	1.259,49	11.335,41	89.423,73				
301	01	02	85004	EMPREENHIMENTO PER DA RUA DE SENDAL, FRACÇÃO "S", DESTINADA A HAB.T1	91	2007/01/03	66.602,58	RA		66.602,58	1.4	832,53	7.492,77	59.109,81				
301	01	02	85005	#AR EMPREENHIMENTO PER DA RUA DE SENDAL, FRACÇÃO "T", DESTINADA A HAB.T3	91	2007/01/03	100.759,14	RA		100.759,14	4.3	3.778,47	21.411,33	79.347,81				
301	01	02	85006	#AR EMPREENHIMENTO PER DA RUA DE SENDAL, FRACÇÃO "U", DESTINADA A HAB.T1	91	2007/01/03	66.602,58	RA		66.602,58	5.0	2.467,62	22.185,36	44.417,22				
301	01	02	85007	EMPREENHIMENTO PER DA RUA DE SENDAL, FRACÇÃO "V", DESTINADA A APARCAMENTO	91	2007/01/03	11.009,44	RA		11.009,44	1.4	137,62	1.238,58	9.770,86				
301	01	02	85015	EMPREENHIMENTO PER SITO NA RUA DO PINHAL, "CONJ. HABITACIONAL DE MOREIRA II", FRACÇÃO "A", DESTINADA A HAB.T1	91	2007/01/03	59.160,49	RA		59.160,49	1.3	739,51	5.176,57	53.983,92				
301	01	02	85016	#AR EMPREENHIMENTO PER SITO NA RUA DO PINHAL, "CONJ. HABITACIONAL DE MOREIRA II", FRACÇÃO "B", DESTINADA A HAB.T3	91	2007/01/03	88.022,21	RA		88.022,21	5.0	3.585,06	23.491,21	64.531,00				
301	01	02	85017	EMPREENHIMENTO PER SITO NA RUA DO PINHAL, "CONJ. HABITACIONAL DE MOREIRA II", FRACÇÃO "C", DESTINADA A HAB.T1	91	2007/01/03	59.120,58	RA		59.120,58	1.3	739,01	5.173,07	53.947,51				
301	01	02	85018	#AR EMPREENHIMENTO PER SITO NA RUA DO PINHAL, "CONJ. HABITACIONAL DE MOREIRA II", FRACÇÃO "D", DESTINADA A HAB.T3	91	2007/01/03	88.022,21	RA		88.022,21	4.5	3.438,37	19.254,86	68.767,35				
301	01	02	85019	#AR EMPREENHIMENTO PER SITO NA RUA DO PINHAL, "CONJ. HABITACIONAL DE MOREIRA II", FRACÇÃO "E", DESTINADA A HAB.T1	91	2007/01/03	59.120,58	RA		59.120,58	5.0	2.371,84	16.427,38	42.693,20				
301	01	02	85020	EMPREENHIMENTO PER SITO NA RUA DO PINHAL, "CONJ. HABITACIONAL DE MOREIRA II", FRACÇÃO "F", DESTINADA A HAB.T3	91	2007/01/03	88.102,05	RA		88.102,05	1.3	1.101,28	7.708,96	80.393,09				
301	01	02	85021	EMPREENHIMENTO PER SITO NA RUA DO PINHAL, "CONJ. HABITACIONAL DE MOREIRA II", FRACÇÃO "G", DESTINADA A HAB.T3	91	2007/01/03	88.022,21	RA		88.022,21	1.3	1.100,28	7.701,96	80.320,25				
301	01	02	85022	EMPREENHIMENTO PER SITO NA RUA DO PINHAL, "CONJ. HABITACIONAL DE MOREIRA II", FRACÇÃO "H", DESTINADA A HAB.T3	91	2007/01/03	88.102,05	RA		88.102,05	1.3	1.101,28	7.708,96	80.393,09				
301	01	02	85023	EMPREENHIMENTO PER SITO NA RUA DO PINHAL, "CONJ. HABITACIONAL DE MOREIRA II", FRACÇÃO "I", DESTINADA A HAB.T3	91	2007/01/03	88.022,21	RA		88.022,21	1.3	1.100,28	7.701,96	80.320,25				
301	01	02	85024	EMPREENHIMENTO PER SITO NA RUA DO PINHAL, "CONJ. HABITACIONAL DE MOREIRA II", FRACÇÃO "J", DESTINADA A HAB.T3	91	2007/01/03	88.022,21	RA		88.022,21	1.3	1.100,28	7.701,96	80.320,25				
301	01	02	85025	EMPREENHIMENTO PER SITO NA RUA DO PINHAL, "CONJ. HABITACIONAL DE MOREIRA II", FRACÇÃO "K", DESTINADA A HAB.T3	91	2007/01/03	88.102,05	RA		88.102,05	1.3	1.101,28	7.708,96	80.393,09				
Total Geral ou a Transportar .....							53.056.516,42		4.131.177,40	57.187.693,82		1.611.803,03	12.832.503,62	44.269.660,20		85.530,00		



ENTIDADE		MAPA ANEXO DEMONSTRAÇÕES FINANCEIRAS										Data : 2010/03/30 Ano : 2009 Moeda : EUR Página : 56	
C.M.M.		42.2.1.01 - Habitação											
Período :		a											

IDENTIFICAÇÃO DOS BENS					AQUISIÇÃO		ATIVO IMOBILIZADO (Valores aquisição ou outro na falta daqueles)	VARIAÇÃO PATRIMONIAL			Valor Patrimonial Atualizado	REINTEGRAÇÕES E AMORTIZAÇÕES				Valor Patrimonial Líquido	ALIEVAÇÕES/ABATES/TRANSFER.		
Cl.	Tipo	Bem	Nr.Inv.	Descrição	Tipo	Data		T.	Data	Valor		VU	Taxa	Do Período	Acumulados		T.	Valor	Data
301	01	02	85026	EMPREENHIMENTO PER SITO NA RUA DO PINHAL, "CONJ. HABITACIONAL DE MOREIRA II", FRACÇÃO 'L', DESTINADA A HAB.T3	91	2007/01/03	88.022,21	RA			88.022,21	1.3	1.100,28	7.701,96		80.320,25			
301	01	02	85027	#AR EMPREENHIMENTO PER SITO NA RUA DO PINHAL, "CONJ. HABITACIONAL DE MOREIRA II", FRACÇÃO 'M', DESTINADA A HAB.T3	91	2007/01/03	88.102,05	RA			88.102,05	5.0	3.556,14	24.091,50		64.010,55			
301	01	02	85028	EMPREENHIMENTO PER SITO NA RUA DO PINHAL, "CONJ. HABITACIONAL DE MOREIRA II", FRACÇÃO 'N', DESTINADA A HAB.T1	91	2007/01/03	59.160,49	RA			59.160,49	1.3	739,51	5.176,57		53.983,92			
301	01	02	85029	EMPREENHIMENTO PER SITO NA RUA DO PINHAL, "CONJ. HABITACIONAL DE MOREIRA II", FRACÇÃO 'O', DESTINADA A HAB.T3	91	2007/01/03	88.022,21	RA			88.022,21	1.3	1.100,28	7.701,96		80.320,25			
301	01	02	85030	#AR EMPREENHIMENTO PER SITO NA RUA DO PINHAL, "CONJ. HABITACIONAL DE MOREIRA II", FRACÇÃO 'P', DESTINADA A HAB.T1	91	2007/01/03	59.120,58	RA			59.120,58	5.0	2.371,84	16.427,38		42.693,20			
301	01	02	85031	#AR EMPREENHIMENTO PER SITO NA RUA DO PINHAL, "CONJ. HABITACIONAL DE MOREIRA II", FRACÇÃO 'Q', DESTINADA A HAB.T3	91	2007/01/03	88.022,21	RA			88.022,21	5.0	3.574,37	23.683,47		64.338,74			
301	01	02	85032	#AR EMPREENHIMENTO PER SITO NA RUA DO PINHAL, "CONJ. HABITACIONAL DE MOREIRA II", FRACÇÃO 'R', DESTINADA A HAB.T1	91	2007/01/03	59.120,58	RA			59.120,58	5.0	2.386,34	16.166,53		42.954,05			
301	01	02	85033	#AR EMPREENHIMENTO PER SITO NA RUA DO PINHAL, "CONJ. HABITACIONAL DE MOREIRA II", FRACÇÃO 'S', DESTINADA A HAB.T1	91	2007/01/03	59.160,49	RA			59.160,49	5.0	2.380,71	16.307,77		42.852,72			
301	01	02	85034	EMPREENHIMENTO PER SITO NA RUA DO PINHAL, "CONJ. HABITACIONAL DE MOREIRA II", FRACÇÃO 'T', DESTINADA A HAB.T3	91	2007/01/03	88.102,05	RA			88.102,05	1.3	1.101,28	7.708,96		80.393,09			
301	01	02	85035	#AR EMPREENHIMENTO PER SITO NA RUA DO PINHAL, "CONJ. HABITACIONAL DE MOREIRA II", FRACÇÃO 'U', DESTINADA A HAB.T1	91	2007/01/03	59.120,58	RA			59.120,58	5.0	2.379,10	16.296,77		42.823,81			
301	01	02	85036	EMPREENHIMENTO PER SITO NA RUA DO PINHAL, "CONJ. HABITACIONAL DE MOREIRA II", FRACÇÃO 'V', DESTINADA A HAB.T3	91	2007/01/03	88.022,21	RA			88.022,21	1.3	1.100,28	7.701,96		80.320,25			
301	01	02	85037	#AR EMPREENHIMENTO PER SITO NA RUA DO PINHAL, "CONJ. HABITACIONAL DE MOREIRA II", FRACÇÃO 'W', DESTINADA A HAB.T1	91	2007/01/03	59.120,58	RA			59.120,58	5.0	2.386,34	16.166,53		42.954,05			
301	01	02	85038	EMPREENHIMENTO PER SITO NA RUA DO PINHAL, "CONJ. HABITACIONAL DE MOREIRA II", FRACÇÃO 'X', DESTINADA A HAB.T3	91	2007/01/03	88.022,21	RA			88.022,21	1.3	1.100,28	7.701,96		80.320,25			
301	01	02	85039	EMPREENHIMENTO PER SITO NA RUA DO PINHAL, "CONJ. HABITACIONAL DE MOREIRA II", FRACÇÃO 'Y', DESTINADA A HAB.T3	91	2007/01/03	88.102,05	RA			88.102,05	1.3	1.101,28	7.708,96		80.393,09			
301	01	02	85040	EMPREENHIMENTO PER SITO NA RUA DO PINHAL, "CONJ. HABITACIONAL DE MOREIRA II", FRACÇÃO 'Z', DESTINADA A HAB.T3	91	2007/01/03	88.022,21	RA			88.022,21	1.3	1.100,28	7.701,96		80.320,25			
301	01	02	85041	EMPREENHIMENTO PER SITO NA RUA DO PINHAL, "CONJ. HABITACIONAL DE MOREIRA II", FRACÇÃO 'AA', DESTINADA A HAB.T3	91	2007/01/03	88.022,21	RA			88.022,21	1.3	1.100,28	7.701,96		80.320,25			
301	01	02	85042	EMPREENHIMENTO PER SITO NA RUA DO PINHAL, "CONJ. HABITACIONAL DE MOREIRA II", FRACÇÃO 'AB', DESTINADA A HAB.T3	91	2007/01/03	88.022,21	RA			88.022,21	1.3	1.100,28	7.701,96		80.320,25			
301	01	02	85043	EMPREENHIMENTO PER SITO NA RUA DO PINHAL, "CONJ. HABITACIONAL DE MOREIRA II", FRACÇÃO 'AC', DESTINADA A HAB.T3	91	2007/01/03	88.022,21	RA			88.022,21	1.3	1.100,28	7.701,96		80.320,25			
Total Geral ou a Transportar .....							54.467.825,76			4.131.177,40	58.599.003,16			1.642.582,18	13.043.853,74	45.469.619,42		85.530,00	

ENTIDADE		MAPA ANEXO DEMONSTRAÇÕES FINANCEIRAS										Data : 2010/03/30 Ano : 2009 Moeda : EUR Página : 57	
C.M.M.		42.2.1.01 - Habitação											
Período :		a											

IDENTIFICAÇÃO DOS BENS					AQUISIÇÃO		ACTIVO IMOBILIZADO (Valores aquisição ou outro na falta daqueles)	VARIAÇÃO PATRIMONIAL			Valor Patrimonial Actualizado	REINTEGRAÇÕES E AMORTIZAÇÕES				Valor Patrimonial Líquido	ALIENAÇÕES/ABATES/TRANSFER.		
Cl.	Tipo	Bem	Nr.Inv.	Descrição	Tipo	Data		T.	Data	Valor		VU	Taxa	Do Período	Acumulados		T.	Valor	Data
301	01	02	85044	EMPREENHIMENTO PER SITO NA RUA DO PINHAL, "CONJ. HABITACIONAL DE MOREIRA II", FRACÇÃO "AD", DESTINADA A HAB.T3	91	2007/01/03	88.022,21	RA			88.022,21	1.3	1.100,28	7.701,96		80.320,25			
301	01	02	85045	#AR EMPREENHIMENTO PER SITO NA RUA DO PINHAL, "CONJ. HABITACIONAL DE MOREIRA II", FRACÇÃO "AE", DESTINADA A HAB.T3	91	2007/01/03	88.022,21	RA			88.022,21	4.5	3.474,82	18.525,78		69.496,43			
301	01	02	85046	#AR EMPREENHIMENTO PER SITO NA RUA DO PINHAL, "CONJ. HABITACIONAL DE MOREIRA II", FRACÇÃO "AF", DESTINADA A HAB.T1	91	2007/01/03	59.160,49	RA			59.160,49	5.0	2.373,44	16.438,48		42.722,01			
301	01	02	85047	EMPREENHIMENTO PER SITO NA RUA DO PINHAL, "CONJ. HABITACIONAL DE MOREIRA II", FRACÇÃO "AG", DESTINADA A HAB.T3	91	2007/01/03	88.022,21	RA			88.022,21	1.3	1.100,28	7.701,96		80.320,25			
301	01	02	85048	#AR EMPREENHIMENTO PER SITO NA RUA DO PINHAL, "CONJ. HABITACIONAL DE MOREIRA II", FRACÇÃO "AH", DESTINADA A HAB.T1	91	2007/01/03	59.120,58	RA			59.120,58	5.0	2.386,34	16.166,53		42.954,05			
301	01	02	85049	EMPREENHIMENTO PER SITO NA RUA DO PINHAL, "CONJ. HABITACIONAL DE MOREIRA II", FRACÇÃO "AI", DESTINADA A HAB.T3	91	2007/01/03	88.102,05	RA			88.102,05	1.3	1.101,28	7.708,96		80.393,09			
301	01	02	85050	EMPREENHIMENTO PER SITO NA RUA DO PINHAL, "CONJ. HABITACIONAL DE MOREIRA II", FRACÇÃO "AJ", DESTINADA A HAB.T1	91	2007/01/03	59.120,58	RA			59.120,58	1.3	739,01	5.173,07		53.947,51			
301	01	02	85051	EMPREENHIMENTO PER SITO NA RUA DO PINHAL, "CONJ. HABITACIONAL DE MOREIRA II", FRACÇÃO "AK", DESTINADA A HAB.T2	91	2007/01/03	73.331,88	RA			73.331,88	1.3	916,65	6.416,55		66.915,33			
301	01	02	85052	#AR EMPREENHIMENTO PER SITO NA RUA DO PINHAL, "CONJ. HABITACIONAL DE MOREIRA II", FRACÇÃO "AL", DESTINADA A HAB.T4	91	2007/01/03	105.626,65	RA			105.626,65	5.0	4.237,61	29.349,69		76.276,96			
301	01	02	85053	#AR EMPREENHIMENTO PER SITO NA RUA DO PINHAL, "CONJ. HABITACIONAL DE MOREIRA II", FRACÇÃO "AM", DESTINADA A HAB.T2	91	2007/01/03	73.291,96	RA			73.291,96	5.0	2.940,38	20.365,08		52.926,88			
301	01	02	85054	#AR EMPREENHIMENTO PER SITO NA RUA DO PINHAL, "CONJ. HABITACIONAL DE MOREIRA II", FRACÇÃO "AN", DESTINADA A HAB.T4	91	2007/01/03	105.586,73	RA			105.586,73	4.3	4.069,11	20.135,51		85.451,22			
301	01	02	85055	#AR EMPREENHIMENTO PER SITO NA RUA DO PINHAL, "CONJ. HABITACIONAL DE MOREIRA II", FRACÇÃO "AO", DESTINADA A HAB.T2	91	2007/01/03	73.291,96	RA			73.291,96	5.0	2.940,38	20.365,08		52.926,88			
301	01	02	85056	EMPREENHIMENTO PER SITO NA RUA DO PINHAL, "CONJ. HABITACIONAL DE MOREIRA II", FRACÇÃO "AP", DESTINADA A HAB.T4	91	2007/01/03	105.586,73	RA			105.586,73	1.3	1.319,83	9.238,81		96.347,92			
301	01	02	85057	#AR EMPREENHIMENTO PER SITO NA RUA DO PINHAL, "CONJ. HABITACIONAL DE MOREIRA II", FRACÇÃO "AQ", DESTINADA A HAB.T4	91	2007/01/03	105.626,65	RA			105.626,65	4.8	4.205,51	25.722,05		79.904,60			
301	01	02	85058	#AR EMPREENHIMENTO PER SITO NA RUA DO PINHAL, "CONJ. HABITACIONAL DE MOREIRA II", FRACÇÃO "AR", DESTINADA A HAB.T2	91	2007/01/03	73.331,88	RA			73.331,88	5.0	2.941,98	20.376,17		52.955,71			
301	01	02	85059	EMPREENHIMENTO PER SITO NA RUA DO PINHAL, "CONJ. HABITACIONAL DE MOREIRA II", FRACÇÃO "AS", DESTINADA A HAB.T4	91	2007/01/03	105.586,73	RA			105.586,73	1.3	1.319,83	9.238,81		96.347,92			
301	01	02	85060	EMPREENHIMENTO PER SITO NA RUA DO PINHAL, "CONJ. HABITACIONAL DE MOREIRA II", FRACÇÃO "AU", DESTINADA A HAB.T2	91	2007/01/03	73.291,96	RA			73.291,96	1.3	916,15	6.413,05		66.878,91			
301	01	02	85061	EMPREENHIMENTO PER SITO NA RUA DO PINHAL, "CONJ. HABITACIONAL DE MOREIRA II", FRACÇÃO "AV", DESTINADA A HAB.T4	91	2007/01/03	105.586,73	RA			105.586,73	1.3	1.319,83	9.238,81		96.347,92			
Total Geral ou a Transportar .....							55.997.535,95			4.131.177,40	60.128.713,35			1.681.984,89	13.300.130,09	46.743.053,26		85.530,00	

ENTIDADE		MAPA ANEXO DEMONSTRAÇÕES FINANCEIRAS										Data : 2010/03/30	
C.M.M.		42.2.1.01 - Habitação										Ano : 2009	
Período :		a										Moeda : EUR	
												Página : 58	

IDENTIFICAÇÃO DOS BENS					AQUISIÇÃO		ATIVO IMOBILIZADO (Valores aquisição ou outro na falta daqueles)	VARIAÇÃO PATRIMONIAL		Valor Patrimonial Atualizado	REINTEGRAÇÕES E AMORTIZAÇÕES				Valor Patrimonial Líquido	ALIENAÇÕES/ABATES/TRANSFER.		
Cl.	Tipo	Bem	Nr.Inv.	Descrição	Tipo	Data		T.	Data		Valor	VU	Taxa	Do Período		Acumulados	T.	Valor
301	01	02	85062	#AR EMPREENDIMENTO PER SITO NA RUA DO PINHAL, "CONJ. HABITACIONAL DE MOREIRA II", FRACÇÃO "AV", DESTINADA A HAB.T2	91	2007/01/03	73.291,96	RA		73.291,96	5.0	2.940,38	20.365,08	52.926,88				
301	01	02	85063	EMPREENDIMENTO PER SITO NA RUA DO PINHAL, "CONJ. HABITACIONAL DE MOREIRA II", FRACÇÃO "AW", DESTINADA A GARAGEM	91	2007/01/03	11.975,81	RA		11.975,81	1.3	149,70	1.047,90	10.927,91				
301	01	02	85064	EMPREENDIMENTO PER SITO NA RUA DO PINHAL, "CONJ. HABITACIONAL DE MOREIRA II", FRACÇÃO "AX", DESTINADA A GARAGEM	91	2007/01/03	11.975,81	RA		11.975,81	1.3	149,70	1.047,90	10.927,91				
301	01	02	85065	EMPREENDIMENTO PER SITO NA RUA DO PINHAL, "CONJ. HABITACIONAL DE MOREIRA II", FRACÇÃO "AY", DESTINADA A	91	2007/01/03	11.975,81	RA		11.975,81	1.3	149,70	1.047,90	10.927,91				
301	01	02	85066	EMPREENDIMENTO PER SITO NA RUA DO PINHAL, "CONJ. HABITACIONAL DE MOREIRA II", FRACÇÃO "AZ", DESTINADA A GARAGEM	91	2007/01/03	11.975,81	RA		11.975,81	1.3	149,70	1.047,90	10.927,91				
301	01	02	85067	EMPREENDIMENTO PER SITO NA RUA DO PINHAL, "CONJ. HABITACIONAL DE MOREIRA II", FRACÇÃO "BA", DESTINADA A GARAGEM	91	2007/01/03	11.975,81	RA		11.975,81	1.3	149,70	1.047,90	10.927,91				
301	01	02	85068	EMPREENDIMENTO PER SITO NA RUA DO PINHAL, "CONJ. HABITACIONAL DE MOREIRA II", FRACÇÃO "BB", DESTINADA A GARAGEM	91	2007/01/03	11.975,81	RA		11.975,81	1.3	149,70	1.047,90	10.927,91				
301	01	02	85069	EMPREENDIMENTO PER SITO NA RUA DO PINHAL, "CONJ. HABITACIONAL DE MOREIRA II", FRACÇÃO "BC", DESTINADA A GARAGEM	91	2007/01/03	11.975,81	RA		11.975,81	1.3	149,70	1.047,90	10.927,91				
301	01	02	85070	EMPREENDIMENTO PER SITO NA RUA DO PINHAL, "CONJ. HABITACIONAL DE MOREIRA II", FRACÇÃO "BD", DESTINADA A GARAGEM	91	2007/01/03	11.975,81	RA		11.975,81	1.3	149,70	1.047,90	10.927,91				
301	01	02	85372	EMPREENDIMENTO PER SITO NA RUA ANTONIO SIMOES, FRACÇÃO "A", DESTINADA A ESTABELECIMENTO COMERCIAL	91	2007/01/03	193.461,94	RA		193.461,94	1.4	2.418,27	26.600,97	166.860,97				
301	01	02	85373	#AR EMPREENDIMENTO PER SITO NA RUA ANTONIO SIMOES, FRACÇÃO "B", DESTINADA A HAB.T2	91	2007/01/03	50.294,10	RA		50.294,10	6.3	2.045,12	21.662,44	28.631,66				
301	01	02	85374	#AR EMPREENDIMENTO PER SITO NA RUA ANTONIO SIMOES, FRACÇÃO "C", DESTINADA A HAB.T2	91	2007/01/03	50.294,10	RA		50.294,10	6.3	2.045,12	21.662,44	28.631,66				
301	01	02	85375	EMPREENDIMENTO PER SITO NA RUA ANTONIO SIMOES, FRACÇÃO "D", DESTINADA A HAB.T2	91	2007/01/03	47.529,75	RA		47.529,75	1.4	594,12	6.535,32	40.994,43				
301	01	02	85376	EMPREENDIMENTO PER SITO NA RUA ANTONIO SIMOES, FRACÇÃO "E", DESTINADA A HAB.T2	91	2007/01/03	47.529,75	RA		47.529,75	1.4	594,12	6.535,32	40.994,43				
301	01	02	85377	EMPREENDIMENTO PER SITO NA RUA ANTONIO SIMOES, FRACÇÃO "F", DESTINADA A HAB.T2	91	2007/01/03	47.529,75	RA		47.529,75	1.4	594,12	6.535,32	40.994,43				
301	01	02	85378	#AR EMPREENDIMENTO PER SITO NA RUA ANTONIO SIMOES, FRACÇÃO "G", DESTINADA A HAB.T2	91	2007/01/03	47.529,75	RA		47.529,75	6.3	1.932,71	20.471,79	27.057,96				
301	01	02	85379	EMPREENDIMENTO PER SITO NA RUA ANTONIO SIMOES, FRACÇÃO "H", DESTINADA A HAB.T2	91	2007/01/03	47.529,75	RA		47.529,75	1.4	594,12	6.535,32	40.994,43				
301	01	02	85380	EMPREENDIMENTO PER SITO NA RUA ANTONIO SIMOES, FRACÇÃO "I", DESTINADA A HAB.T2	91	2007/01/03	47.529,75	RA		47.529,75	1.4	594,12	6.535,32	40.994,43				
301	01	02	85381	#AR EMPREENDIMENTO PER SITO NA RUA ANTONIO SIMOES, FRACÇÃO "J", DESTINADA A HAB.T2	91	2007/01/03	50.294,10	RA		50.294,10	6.3	2.045,12	21.662,44	28.631,66				
301	01	02	85382	#AR EMPREENDIMENTO PER SITO NA RUA ANTONIO SIMOES, FRACÇÃO "L", DESTINADA A HAB.T2	91	2007/01/03	50.294,10	RA		50.294,10	6.3	2.045,12	21.662,44	28.631,66				
Total Geral ou a Transportar .....							56.846.451,23		4.131.177,40	60.977.628,63		1.701.624,93	13.495.277,49	47.396.821,14		85.530,00		

ENTIDADE		MAPA ANEXO DEMONSTRAÇÕES FINANCEIRAS										Data : 2010/03/30	
C.M.M.		42.2.1.01 - Habitação										Ano : 2009	
Período :		a										Moeda : EUR	
												Página : 59	

IDENTIFICAÇÃO DOS BENS					AQUISIÇÃO		ATIVO IMOBILIZADO (Valores aquisição ou outro na falta daqueles)	VARIAÇÃO PATRIMONIAL			Valor Patrimonial Atualizado	REINTEGRAÇÕES E AMORTIZAÇÕES				Valor Patrimonial Líquido	ALIENAÇÕES/ABATES/TRANSFER.		
Cl.	Tipo	Bem	Nr.Inv.	Descrição	Tipo	Data		T.	Data	Valor		VU	Taxa	Do Período	Acumulados		T.	Valor	Data
301	01	02	85383	EMPREENHIMENTO PER SITO NA RUA ANTONIO SIMOES, FRACÇÃO "M", DESTINADA A HAB.T2	91	2007/01/03	47.529,75	RA			47.529,75	1.4		594,12	6.535,32	40.994,43			
301	01	02	85384	#AR EMPREENHIMENTO PER SITO NA RUA ANTONIO SIMOES, FRACÇÃO "N", DESTINADA A HAB.T2	91	2007/01/03	47.529,75	RA			47.529,75	6.3		1.932,71	20.471,79	27.057,96			
301	01	02	85385	#AR EMPREENHIMENTO PER SITO NA RUA ANTONIO SIMOES, FRACÇÃO "O", DESTINADA A HAB.T2	91	2007/01/03	47.529,75	RA			47.529,75	6.3		1.932,71	20.471,79	27.057,96			
301	01	02	85386	#AR EMPREENHIMENTO PER SITO NA RUA ANTONIO SIMOES, FRACÇÃO "P", DESTINADA A HAB.T2	91	2007/01/03	47.529,75	RA			47.529,75	4.8		1.817,63	12.994,82	34.534,93			
301	01	02	85387	#AR EMPREENHIMENTO PER SITO NA RUA ANTONIO SIMOES, FRACÇÃO "Q", DESTINADA A HAB.T2	91	2007/01/03	47.529,75	RA			47.529,75	6.3		1.932,71	20.471,79	27.057,96			
301	01	02	85388	#AR EMPREENHIMENTO PER SITO NA RUA ANTONIO SIMOES, FRACÇÃO "R", DESTINADA A HAB.T2	91	2007/01/03	47.529,75	RA			47.529,75	4.8		1.832,50	12.712,16	34.817,59			
301	01	02	85389	EMPREENHIMENTO PER SITO NA RUA ANTONIO SIMOES, FRACÇÃO "S", DESTINADA A HAB.T2	91	2007/01/03	50.294,10	RA			50.294,10	1.4		628,68	6.915,48	43.378,62			
301	01	02	85390	#AR EMPREENHIMENTO PER SITO NA RUA ANTONIO SIMOES, FRACÇÃO "T", DESTINADA A HB.T2	91	2007/01/03	50.294,10	RA			50.294,10	6.3		2.045,12	21.662,44	28.631,66			
301	01	02	85391	EMPREENHIMENTO PER SITO NA RUA ANTONIO SIMOES, FRACÇÃO "U", DESTINADA A HAB.T2	91	2007/01/03	47.529,75	RA			47.529,75	1.4		594,12	6.535,32	40.994,43			
301	01	02	85392	#AR EMPREENHIMENTO PER SITO NA RUA ANTONIO SIMOES, FRACÇÃO "V", DESTINADA A HAB.T4 DUPLEX	91	2007/01/03	63.001,56	RA			63.001,56	6.3		2.561,84	27.135,73	35.865,83			
301	01	02	85393	#AR EMPREENHIMENTO PER SITO NA RUA ANTONIO SIMOES, FRACÇÃO "X", DESTINADA A HAB.T4 DUPLEX	91	2007/01/03	63.001,56	RA			63.001,56	6.3		2.561,84	27.135,73	35.865,83			
301	01	02	85394	#AR EMPREENHIMENTO PER SITO NA RUA ANTONIO SIMOES, FRACÇÃO "Z", DESTINADA A HAB.T4 DUPLEX	91	2007/01/03	63.001,56	RA			63.001,56	6.3		2.561,84	27.135,73	35.865,83			
301	01	02	85395	#AR EMPREENHIMENTO PER SITO NA RUA ANTONIO SIMOES, FRACÇÃO "AA", DESTINADA A HAB.T4 DUPLEX	91	2007/01/03	63.001,56	RA			63.001,56	6.3		2.572,22	26.990,45	36.011,11			
301	01	02	85396	EMPREENHIMENTO PER SITO NA RUA ANTONIO SIMOES, FRACÇÃO "AB", DESTINADA A HAB.T4 DUPLEX	91	2007/01/03	63.001,56	RA			63.001,56	1.4		787,52	8.662,72	54.338,84			
301	01	02	85397	#AR EMPREENHIMENTO PER SITO NA RUA ANTONIO SIMOES, FRACÇÃO "AC", DESTINADA A HAB.T2	91	2007/01/03	50.294,10	RA			50.294,10	6.3		2.045,12	21.662,44	28.631,66			
301	01	02	85398	#AR EMPREENHIMENTO PER SITO NA RUA ANTONIO SIMOES, FRACÇÃO "AD", DESTINADA A HAB.T2	91	2007/01/03	50.294,10	RA			50.294,10	6.3		2.045,12	21.662,44	28.631,66			
301	01	02	85399	#AR EMPREENHIMENTO PER SITO NA RUA ANTONIO SIMOES, FRACÇÃO "AE", DESTINADA A HAB.T2	91	2007/01/03	50.294,10	RA			50.294,10	6.3		2.045,12	21.662,44	28.631,66			
301	01	02	85400	#AR EMPREENHIMENTO PER SITO NA RUA ANTONIO SIMOES, FRACÇÃO "AF", DESTINADA A HAB.T2	91	2007/01/03	50.294,10	RA			50.294,10	6.3		2.045,12	21.662,44	28.631,66			
301	01	02	85401	#AR EMPREENHIMENTO PER SITO NA RUA ANTONIO SIMOES, FRACÇÃO "AG", DESTINADA A HAB.T2	91	2007/01/03	50.294,10	RA			50.294,10	6.3		2.045,12	21.662,44	28.631,66			
301	01	02	85402	EMPREENHIMENTO PER SITO NA RUA ANTONIO SIMOES, FRACÇÃO "AH", DESTINADA A HAB.T2	91	2007/01/03	50.294,10	RA			50.294,10	1.4		628,68	6.915,48	43.378,62			
Total Geral ou a Transportar .....							57.896.520,08			4.131.177,40	62.027.697,48			1.736.834,77	13.856.336,44	48.085.831,04		85.530,00	

ENTIDADE												Data : 2010/03/30 Ano : 2009 Moeda : EUR Página : 60
C.M.M.	42.2.1.01 - Habitação											
Período :		a										

IDENTIFICAÇÃO DOS BENS					AQUISIÇÃO		ACTIVO IMOBILIZADO (Valores aquisição ou outro na falta daqueles)	VARIAÇÃO PATRIMONIAL			Valor Patrimonial Atualizado	REINTEGRAÇÕES E AMORTIZAÇÕES				Valor Patrimonial Líquido	ALIENAÇÕES/ABATES/TRANSFER.		
Cl.	Tipo	Bem	Nr.Inv.	Descrição	Tipo	Data		T.	Data	Valor		VU	Taxa	Do Período	Acumulados		T.	Valor	Data
301	01	02	85403	EMPREENHIMENTO PER SITO NA RUA ANTONIO SIMOES, FRACCAO "AI", DESTINADA A HAB.T4 DUPLEX	91	2007/01/03	66.323,07	RA			66.323,07	1.4		829,04	9.119,44	57.203,63			
301	01	02	85404	#AR EMPREENHIMENTO PER SITO NA RUA ANTONIO SIMOES, FRACCAO "AJ", DESTINADA A HAB.T4 DUPLEX	91	2007/01/03	66.323,07	RA			66.323,07	6.3		2.718,73	28.260,89	38.062,18			
301	01	02	85405	EMPREENHIMENTO PER SITO NA RUA ANTONIO SIMOES, FRACCAO "AL", DESTINADA A ESTACIONAMENTO COBERTO	91	2007/01/03	11.614,57	RA			11.614,57	1.4		145,18	1.596,98	10.017,59			
301	01	02	85406	EMPREENHIMENTO PER SITO NA RUA ANTONIO SIMOES, FRACCAO "AM", DESTINADA A ESTACIONAMENTO COBERTO	91	2007/01/03	11.614,57	RA			11.614,57	1.4		145,18	1.596,98	10.017,59			
301	01	02	85407	EMPREENHIMENTO PER SITO NA RUA ANTONIO SIMOES, FRACCAO "AN", DESTINADA A ESTACIONAMENTO COBERTO	91	2007/01/03	11.614,57	RA			11.614,57	1.4		145,18	1.596,98	10.017,59			
301	01	02	85408	EMPREENHIMENTO PER SITO NA RUA ANTONIO SIMOES, FRACCAO "AO", DESTINADA A ESTACIONAMENTO COBERTO	91	2007/01/03	11.614,57	RA			11.614,57	1.4		145,18	1.596,98	10.017,59			
301	01	02	85409	#AR EMPREENHIMENTO PER SITO NA RUA ANTONIO SIMOES, FRACCAO "AP", DESTINADA A ESTACIONAMENTO COBERTO	91	2007/01/03	11.614,57	RA			11.614,57	6.3		472,28	5.002,58	6.611,99			
301	01	02	85410	#AR EMPREENHIMENTO PER SITO NA RUA ANTONIO SIMOES, FRACCAO "AQ", DESTINADA A ESTACIONAMENTO COBERTO	91	2007/01/03	11.614,57	RA			11.614,57	4.8		444,16	3.175,46	8.439,11			
301	01	02	85411	#AR EMPREENHIMENTO PER SITO NA RUA ANTONIO SIMOES, FRACCAO "AR", DESTINADA A ESTACIONAMENTO COBERTO	91	2007/01/03	11.614,57	RA			11.614,57	6.3		472,28	5.002,58	6.611,99			
301	01	02	85412	#AR EMPREENHIMENTO PER SITO NA RUA ANTONIO SIMOES, FRACCAO "AS", DESTINADA A ESTACIONAMENTO COBERTO	91	2007/01/03	11.614,57	RA			11.614,57	6.3		472,28	5.002,58	6.611,99			
301	01	02	85413	#AR EMPREENHIMENTO PER SITO NA RUA ANTONIO SIMOES, FRACCAO "AT", DESTINADA A ESTACIONAMENTO COBERTO	91	2007/01/03	11.614,57	RA			11.614,57	6.3		472,28	5.002,58	6.611,99			
301	01	02	85414	#AR EMPREENHIMENTO PER SITO NA RUA ANTONIO SIMOES, FRACCAO "AU", DESTINADA A ESTACIONAMENTO COBERTO	91	2007/01/03	11.614,57	RA			11.614,57	6.3		472,28	5.002,58	6.611,99			
301	01	02	85415	#AR EMPREENHIMENTO PER SITO NA RUA ANTONIO SIMOES, FRACCAO "AV", DESTINADA A ESTACIONAMENTO COBERTO	91	2007/01/03	11.614,57	RA			11.614,57	6.3		472,28	5.002,58	6.611,99			
301	01	02	85416	#AR EMPREENHIMENTO PER SITO NA RUA ANTONIO SIMOES, FRACCAO "AX", DESTINADA A ESTACIONAMENTO COBERTO	91	2007/01/03	11.614,57	RA			11.614,57	6.3		472,28	5.002,58	6.611,99			
301	01	02	85417	#AR EMPREENHIMENTO PER SITO NA RUA ANTONIO SIMOES, FRACCAO "AZ", DESTINADA A ESTACIONAMENTO COBERTO	91	2007/01/03	8.850,22	RA			8.850,22	5.3		303,06	3.698,29	5.151,93			
301	01	02	85418	#AR EMPREENHIMENTO PER SITO NA RUA ANTONIO SIMOES, FRACCAO "BA", DESTINADA A ESTACIONAMENTO	91	2007/01/03	8.850,22	RA			8.850,22	6.3		359,88	3.811,93	5.038,29			
301	01	02	85419	EMPREENHIMENTO PER SITO NA RUA ANTONIO SIMOES, FRACCAO "BB", DESTINADA A ESTACIONAMENTO COBERTO	91	2007/01/03	8.850,22	RA			8.850,22	1.4		110,63	1.216,93	7.633,29			
301	01	02	85420	#AR EMPREENHIMENTO PER SITO NA RUA ANTONIO SIMOES, FRACCAO "BC", DESTINADA A ESTACIONAMENTO COBERTO	91	2007/01/03	8.850,22	RA			8.850,22	6.3		359,88	3.811,93	5.038,29			
Total Geral ou a Transportar .....							58.203.941,94			4.131.177,40	62.335.119,34			1.745.846,83	13.950.837,29	48.298.752,05		85.530,00	

ENTIDADE		MAPA ANEXO DEMONSTRAÇÕES FINANCEIRAS										Data : 2010/03/30	
C.M.M.		42.2.1.01 - Habitação										Ano : 2009	
Período :		a										Moeda : EUR	
												Página : 61	

IDENTIFICAÇÃO DOS BENS					AQUISIÇÃO		ACTIVO IMOBILIZADO (Valores aquisição ou outro na falta daqueles)	VARIAÇÃO PATRIMONIAL			Valor Patrimonial Atualizado	REINTEGRAÇÕES E AMORTIZAÇÕES				Valor Patrimonial Líquido	ALIENAÇÕES/ABATES/TRANSFER.		
Cl.	Tipo	Bem	Nr.Inv.	Descrição	Tipo	Data		T.	Data	Valor		VU	Taxa	Do Período	Acumulados		T.	Valor	Data
301	01	02	85421	#AR EMPREENDIMENTO PER SITO NA RUA ANTONIO SIMOES, FRACÇÃO 'BD', DESTINADA A ESTACIONAMENTO COBERTO	91	2007/01/03	8.850,22	RA		8.850,22		6.3	359,88	3.811,93	5.038,29				
301	01	02	85422	EMPREENDIMENTO PER SITO NA RUA ANTONIO SIMOES, FRACÇÃO 'BE', DESTINADA A ESTACIONAMENTO COBERTO	91	2007/01/03	8.850,22	RA		8.850,22		1.4	110,63	1.216,93	7.633,29				
301	01	02	85423	#AR EMPREENDIMENTO PER SITO NA RUA ANTONIO SIMOES, FRACÇÃO 'BF', DESTINADA A ESTACIONAMENTO COBERTO	91	2007/01/03	8.850,22	RA		8.850,22		4.8	341,22	2.367,06	6.483,16				
301	01	02	85424	EMPREENDIMENTO PER SITO NA RUA ANTONIO SIMOES, FRACÇÃO 'BG', DESTINADA A ESTACIONAMENTO COBERTO	91	2007/01/03	8.850,22	RA		8.850,22		1.4	110,63	1.216,93	7.633,29				
301	01	02	85425	#AR EMPREENDIMENTO PER SITO NA RUA ANTONIO SIMOES, FRACÇÃO 'BH', DESTINADA A ESTACIONAMENTO COBERTO	91	2007/01/03	8.850,22	RA		8.850,22		6.3	359,88	3.811,93	5.038,29				
301	01	02	85426	#AR EMPREENDIMENTO PER SITO NA RUA ANTONIO SIMOES, FRACÇÃO 'BI', DESTINADA A ESTACIONAMENTO COBERTO	91	2007/01/03	8.850,22	RA		8.850,22		6.3	359,88	3.811,93	5.038,29				
301	01	02	85427	#AR EMPREENDIMENTO PER SITO NA RUA ANTONIO SIMOES, FRACÇÃO 'BJ', DESTINADA A ESTACIONAMENTO COBERTO	91	2007/01/03	8.850,22	RA		8.850,22		6.3	359,88	3.811,93	5.038,29				
301	01	02	85428	#AR EMPREENDIMENTO PER SITO NA RUA ANTONIO SIMOES, FRACÇÃO 'BL', DESTINADA A ESTACIONAMENTO COBERTO	91	2007/01/03	8.850,22	RA		8.850,22		6.3	359,88	3.811,93	5.038,29				
301	01	02	85429	EMPREENDIMENTO PER SITO NA RUA ANTONIO SIMOES, FRACÇÃO 'BM', DESTINADA A ESTACIONAMENTO COBERTO	91	2007/01/03	8.850,22	RA		8.850,22		1.4	110,63	1.216,93	7.633,29				
301	01	02	85430	EMPREENDIMENTO PER SITO NA RUA ANTONIO SIMOES, FRACÇÃO 'BN', DESTINADA A ESTACIONAMENTO COBERTO	91	2007/01/03	8.850,22	RA		8.850,22		1.4	110,63	1.216,93	7.633,29				
301	01	02	85431	#AR EMPREENDIMENTO PER SITO NA RUA ANTONIO SIMOES, FRACÇÃO 'BO', DESTINADA A ESTACIONAMENTO COBERTO	91	2007/01/03	8.850,22	RA		8.850,22		6.3	359,88	3.811,93	5.038,29				
301	01	02	85432	EMPREENDIMENTO PER SITO NA RUA ANTONIO SIMOES, FRACÇÃO 'BP', DESTINADA A ESTACIONAMENTO DESCOBERTO	91	2007/01/03	1.650,04	RA		1.650,04		1.4	20,63	226,92	1.423,12				
301	01	02	85433	EMPREENDIMENTO PER SITO NA RUA ANTONIO SIMOES, FRACÇÃO 'BQ', DESTINADA A ESTACIONAMENTO DESCOBERTO	91	2007/01/03	1.650,04	RA		1.650,04		1.4	20,63	226,92	1.423,12				
301	01	02	85434	EMPREENDIMENTO PER SITO NA RUA ANTONIO SIMOES, FRACÇÃO 'BR', DESTINADA A ESTACIONAMENTO DESCOBERTO	91	2007/01/03	1.650,04	RA		1.650,04		1.4	20,63	226,92	1.423,12				
301	01	02	85435	EMPREENDIMENTO PER SITO NA RUA ANTONIO SIMOES, FRACÇÃO 'BS', DESTINADA A ESTACIONAMENTO DESCOBERTO	91	2007/01/03	1.650,04	RA		1.650,04		1.4	20,63	226,92	1.423,12				
301	01	02	85436	EMPREENDIMENTO PER SITO NA RUA ANTONIO SIMOES, FRACÇÃO 'BT', DESTINADA A ESTACIONAMENTO DESCOBERTO	91	2007/01/03	1.650,04	RA		1.650,04		1.4	20,63	226,92	1.423,12				
301	01	02	85452	#AR EMPREENDIMENTO PER DE FREJUFE, FRACÇÃO "A", DESTINADA A HAB.T2	91	2007/01/03	95.062,43	RA		95.062,43		5.0	3.931,21	24.300,63	70.761,80				
301	01	02	85453	#AR EMPREENDIMENTO PER DE FREJUFE, FRACÇÃO "B", DESTINADA A HAB.T2	91	2007/01/03	90.417,59	RA		90.417,59		5.0	3.739,13	23.113,28	67.304,31				
301	01	02	85454	#AR EMPREENDIMENTO PER DE FREJUFE, FRACÇÃO "C", DESTINADA A HAB.T2	91	2007/01/03	90.417,59	RA		90.417,59		5.0	3.739,13	23.113,28	67.304,31				
301	01	02	85455	EMPREENDIMENTO PER DE FREJUFE, FRACÇÃO "D", DESTINADA A HAB.T2	91	2007/01/03	90.417,59	RA		90.417,59		1.4	1.130,22	9.041,76	81.375,83				
Total Geral ou a Transportar .....							58.675.859,76			4.131.177,40	62.807.037,16		1.761.432,69	14.061.647,20	48.659.859,96		85.530,00		

ENTIDADE		MAPA ANEXO DEMONSTRAÇÕES FINANCEIRAS										Data : 2010/03/30	
C.M.M.		42.2.1.01 - Habitação										Ano : 2009	
Período :		a										Moeda : EUR	
												Página : 62	

IDENTIFICAÇÃO DOS BENS					AQUISIÇÃO		ATIVO IMOBILIZADO (Valores aquisição ou outro na falta daqueles)	VARIAÇÃO PATRIMONIAL		Valor Patrimonial Atualizado	REINTEGRAÇÕES E AMORTIZAÇÕES				Valor Patrimonial Líquido	ALIENAÇÕES/ABATES/TRANSFER.		
Cl.	Tipo	Bem	Nr.Inv.	Descrição	Tipo	Data		T.	Data	Valor	VU	Taxa	Do Período	Acumulados		T.	Valor	Data
301	01	02	85456	#AR EMPREENDIMENTO PER DE FREJUFE, FRACÇÃO "E", DESTINADA A HAB.T2	91	2007/01/03	90.417,59	RA		90.417,59	5.0	3.739,13	23.113,28		67.304,31			
301	01	02	85457	EMPREENDIMENTO PER DE FREJUFE, FRACÇÃO "F", DESTINADA A HAB.T2	91	2007/01/03	90.417,59	RA		90.417,59	1.4	1.130,22	9.041,76		81.375,83			
301	01	02	85458	#AR EMPREENDIMENTO PER DE FREJUFE, FRACÇÃO "G", DESTINADA A HAB.T2	91	2007/01/03	90.417,59	RA		90.417,59	4.8	3.643,60	21.189,21		69.228,38			
301	01	02	85459	#AR EMPREENDIMENTO PER DE FREJUFE, FRACÇÃO "H", DESTINADA A HAB.T2	91	2007/01/03	95.062,43	RA		95.062,43	4.3	3.760,46	16.092,71		78.969,72			
301	01	02	85460	#AR EMPREENDIMENTO PER DE FREJUFE, FRACÇÃO "I", DESTINADA A HAB.T2	91	2007/01/03	55.766,54	RA		55.766,54	5.0	2.306,17	14.255,49		41.511,05			
301	01	02	85461	EMPREENDIMENTO PER DE FREJUFE, FRACÇÃO "J", DESTINADA A HAB.T2	91	2007/01/03	52.062,07	RA		52.062,07	1.4	650,78	5.206,24		46.855,83			
301	01	02	85462	#AR EMPREENDIMENTO PER DE FREJUFE, FRACÇÃO "L", DESTINADA A HAB.T2	91	2007/01/03	52.062,07	RA		52.062,07	5.0	2.118,39	13.931,05		38.131,02			
301	01	02	85463	EMPREENDIMENTO PER DE FREJUFE, FRACÇÃO "M", DESTINADA A HAB.T2	91	2007/01/03	52.062,07	RA		52.062,07	1.4	650,78	5.206,24		46.855,83			
301	01	02	85464	EMPREENDIMENTO PER DE FREJUFE, FRACÇÃO "N", DESTINADA A HAB.T2	91	2007/01/03	52.062,07	RA		52.062,07	1.4	650,78	5.206,24		46.855,83			
301	01	02	85465	EMPREENDIMENTO PER DE FREJUFE, FRACÇÃO "O", DESTINADA A HAB.T2	91	2007/01/03	52.062,07	RA		52.062,07	1.4	650,78	5.206,24		46.855,83			
301	01	02	85466	#AR EMPREENDIMENTO PER DE FREJUFE, FRACÇÃO "P", DESTINADA A HAB.T2	91	2007/01/03	52.062,07	RA		52.062,07	4.8	2.068,68	12.757,10		39.304,97			
301	01	02	85467	EMPREENDIMENTO PER DE FREJUFE, FRACÇÃO "Q", DESTINADA A HAB.T2	91	2007/01/03	55.766,54	RA		55.766,54	1.4	697,08	5.576,64		50.189,90			
301	01	02	85468	EMPREENDIMENTO PER DE FREJUFE, FRACÇÃO "R", DESTINADA A HAB.T2	91	2007/01/03	55.766,54	RA		55.766,54	1.4	697,08	5.576,64		50.189,90			
301	01	02	85469	EMPREENDIMENTO PER DE FREJUFE, FRACÇÃO "S", DESTINADA A HAB.T2	91	2007/01/03	52.062,07	RA		52.062,07	1.4	650,78	5.206,24		46.855,83			
301	01	02	85470	#AR EMPREENDIMENTO PER DE FREJUFE, FRACÇÃO "T", DESTINADA A HAB.T2	91	2007/01/03	52.062,07	RA		52.062,07	4.8	2.121,31	11.757,09		40.304,98			
301	01	02	85471	EMPREENDIMENTO PER DE FREJUFE, FRACÇÃO "U", DESTINADA A HAB.T2	91	2007/01/03	52.062,07	RA		52.062,07	1.4	650,78	5.206,24		46.855,83			
301	01	02	85472	#AR EMPREENDIMENTO PER DE FREJUFE, FRACÇÃO "V", DESTINADA A HAB.T2	91	2007/01/03	52.062,07	RA		52.062,07	4.8	2.103,83	12.089,28		39.972,79			
301	01	02	85473	#AR EMPREENDIMENTO PER DE FREJUFE, FRACÇÃO "X", DESTINADA A HAB.T2	91	2007/01/03	52.062,07	RA		52.062,07	4.8	2.080,28	12.536,76		39.525,31			
301	01	02	85474	#AR EMPREENDIMENTO PER DE FREJUFE, FRACÇÃO "Z", DESTINADA A HAB.T2	91	2007/01/03	52.062,07	RA		52.062,07	4.8	2.103,83	12.089,28		39.972,79			
301	01	02	85475	#AR EMPREENDIMENTO PER DE FREJUFE, FRACÇÃO "AA", DESTINADA A HAB.T2	91	2007/01/03	55.766,54	RA		55.766,54	4.8	2.253,53	12.949,49		42.817,05			
301	01	02	85476	#AR EMPREENDIMENTO PER DE FREJUFE, FRACÇÃO "AB", DESTINADA A HAB.T3	91	2007/01/03	69.587,07	RA		69.587,07	5.0	2.877,70	17.788,41		51.798,66			
301	01	02	85477	#AR EMPREENDIMENTO PER DE FREJUFE, FRACÇÃO "AC", DESTINADA A HAB.T3	91	2007/01/03	69.587,07	RA		69.587,07	5.0	2.877,70	17.788,41		51.798,66			
301	01	02	85478	EMPREENDIMENTO PER DE FREJUFE, FRACÇÃO "AD", DESTINADA A HAB.T3	91	2007/01/03	69.587,07	RA		69.587,07	1.4	869,84	6.958,72		62.628,35			
301	01	02	85479	#AR EMPREENDIMENTO PER DE FREJUFE, FRACÇÃO "AE", DESTINADA A HAB.T3	91	2007/01/03	69.587,07	RA		69.587,07	4.8	2.812,02	16.158,75		53.428,32			
301	01	02	85480	#AR EMPREENDIMENTO PER DE FREJUFE, FRACÇÃO "AF", DESTINADA A HAB.T3	91	2007/01/03	69.587,07	RA		69.587,07	5.0	2.877,70	17.788,41		51.798,66			
301	01	02	85481	EMPREENDIMENTO PER DE FREJUFE, FRACÇÃO "AG", DESTINADA A HAB.T3	91	2007/01/03	69.587,07	RA		69.587,07	1.4	869,84	6.958,72		62.628,35			
301	01	02	85482	#AR EMPREENDIMENTO PER DE FREJUFE, FRACÇÃO "AH", DESTINADA A HAB.T3	91	2007/01/03	69.587,07	RA		69.587,07	4.8	2.756,69	17.210,04		52.377,03			
301	01	02	85483	EMPREENDIMENTO PER DE FREJUFE, FRACÇÃO "AI", DESTINADA A HAB.T3	91	2007/01/03	69.587,07	RA		69.587,07	1.4	869,84	6.958,72		62.628,35			
Total Geral ou a Transportar .....							60.446.682,52		4.131.177,40	64.577.859,92			1.812.972,29	14.383.450,60	50.108.879,32		85.530,00	

ENTIDADE		MAPA ANEXO DEMONSTRAÇÕES FINANCEIRAS										Data : 2010/03/30	
C.M.M.		42.2.1.01 - Habitação										Ano : 2009	
Período :		a										Moeda : EUR	
												Página : 63	

IDENTIFICAÇÃO DOS BENS					AQUISIÇÃO		ACTIVO IMOBILIZADO (Valores aquisição ou outro na falta daqueles)	VARIAÇÃO PATRIMONIAL		Valor Patrimonial Atualizado	REINTEGRAÇÕES E AMORTIZAÇÕES				Valor Patrimonial Líquido	ALIENAÇÕES/ABATES/TRANSFER.		
Cl.	Tipo	Bem	Nr.Inv.	Descrição	Tipo	Data		T.	Data		Valor	VU	Taxa	Do Período		Acumulados	T.	Valor
301	01	02	85484	#AR EMPREENDIMENTO PER DE FREJUFE, FRACÇÃO "AJ", DESTINADA A HAB.T3	91	2007/01/03	69.587,07	RA		69.587,07	5.0	2.877,70	17.788,41	51.798,66				
301	01	02	85485	EMPREENDIMENTO PER DE FREJUFE, FRACÇÃO "AL", DESTINADA A HAB.T3	91	2007/01/03	69.587,07	RA		69.587,07	1.4	869,84	6.958,72	62.628,35				
301	01	02	85486	EMPREENDIMENTO PER DE FREJUFE, FRACÇÃO "AM", DESTINADA A HAB.T3	91	2007/01/03	69.587,07	RA		69.587,07	1.4	869,84	6.958,72	62.628,35				
301	01	02	85487	#AR EMPREENDIMENTO PER DE FREJUFE, FRACÇÃO "AN", DESTINADA A HAB.T3	91	2007/01/03	69.587,07	RA		69.587,07	5.0	2.877,70	17.788,41	51.798,66				
301	01	02	85488	EMPREENDIMENTO PER DE FREJUFE, FRACÇÃO "AO", DESTINADA A LUGAR DE GARAGEM	91	2007/01/03	9.859,59	RA		9.859,59	1.4	123,25	985,94	8.873,65				
301	01	02	85489	EMPREENDIMENTO PER DE FREJUFE, FRACÇÃO "AP", DESTINADA A LUGAR DE GARAGEM	91	2007/01/03	12.994,14	RA		12.994,14	1.4	162,43	1.299,44	11.694,70				
301	01	02	85490	#AR EMPREENDIMENTO PER DE FREJUFE, FRACÇÃO "AQ", DESTINADA A LUGAR DE GARAGEM	91	2007/01/03	11.597,84	RA		11.597,84	5.0	479,62	2.964,74	8.633,10				
301	01	02	85491	#AR EMPREENDIMENTO PER DE FREJUFE, FRACÇÃO "AR", DESTINADA A LUGAR DE GARAGEM	91	2007/01/03	10.970,93	RA		10.970,93	5.0	453,69	2.804,48	8.166,45				
301	01	02	85492	EMPREENDIMENTO PER DE FREJUFE, FRACÇÃO "AS", DESTINADA A LUGAR DE GARAGEM	91	2007/01/03	10.970,93	RA		10.970,93	1.4	137,14	1.097,12	9.873,81				
301	01	02	85493	EMPREENDIMENTO PER DE FREJUFE, FRACÇÃO "AT", DESTINADA A LUGAR DE GARAGEM	91	2007/01/03	11.597,84	RA		11.597,84	1.4	144,97	1.159,76	10.438,08				
301	01	02	85494	#AR EMPREENDIMENTO PER DE FREJUFE, FRACÇÃO "AU", DESTINADA A LUGAR DE GARAGEM	91	2007/01/03	11.597,84	RA		11.597,84	5.0	479,62	2.964,74	8.633,10				
301	01	02	85495	EMPREENDIMENTO PER DE FREJUFE, FRACÇÃO "AV", DESTINADA A LUGAR DE GARAGEM	91	2007/01/03	10.970,93	RA		10.970,93	1.4	137,14	1.097,12	9.873,81				
301	01	02	85496	#AR EMPREENDIMENTO PER DE FREJUFE, FRACÇÃO "AX", DESTINADA A LUGAR DE GARAGEM	91	2007/01/03	10.970,93	RA		10.970,93	5.0	453,69	2.804,48	8.166,45				
301	01	02	85497	EMPREENDIMENTO PER DE FREJUFE, FRACÇÃO "AZ", DESTINADA A LUGAR DE GARAGEM	91	2007/01/03	11.597,84	RA		11.597,84	1.4	144,97	1.159,76	10.438,08				
301	01	02	85498	EMPREENDIMENTO PER DE FREJUFE, FRACÇÃO "BA", DESTINADA A LUGAR DE GARAGEM	91	2007/01/03	11.597,84	RA		11.597,84	1.4	144,97	1.159,76	10.438,08				
301	01	02	85499	#AR EMPREENDIMENTO PER DE FREJUFE, FRACÇÃO "BB", DESTINADA A LUGAR DE GARAGEM	91	2007/01/03	10.970,93	RA		10.970,93	4.8	443,34	2.547,55	8.423,38				
301	01	02	85500	EMPREENDIMENTO PER DE FREJUFE, FRACÇÃO "BC", DESTINADA A LUGAR DE GARAGEM	91	2007/01/03	10.970,93	RA		10.970,93	1.4	137,14	1.097,12	9.873,81				
301	01	02	85501	#AR EMPREENDIMENTO PER DE FREJUFE, FRACÇÃO "BD", DESTINADA A LUGAR DE GARAGEM	91	2007/01/03	11.597,84	RA		11.597,84	4.8	467,36	2.717,93	8.879,91				
301	01	02	85502	#AR EMPREENDIMENTO PER DE FREJUFE, FRACÇÃO "BE", DESTINADA A LUGAR DE GARAGEM	91	2007/01/03	12.994,14	RA		12.994,14	4.8	525,09	3.017,35	9.976,79				
301	01	02	85503	EMPREENDIMENTO PER DE FREJUFE, FRACÇÃO "BF", DESTINADA A LUGAR DE GARAGEM	91	2007/01/03	9.859,59	RA		9.859,59	1.4	123,25	985,94	8.873,65				
301	01	02	85504	EMPREENDIMENTO PER DE FREJUFE, FRACÇÃO "BG", DESTINADA A LUGAR DE GARAGEM	91	2007/01/03	11.170,41	RA		11.170,41	1.4	139,63	1.117,04	10.053,37				
301	01	02	85505	#AR EMPREENDIMENTO PER DE FREJUFE, FRACÇÃO "BH", DESTINADA A LUGAR DE GARAGEM	91	2007/01/03	11.683,33	RA		11.683,33	4.8	472,12	2.712,97	8.970,36				
301	01	02	85506	#AR EMPREENDIMENTO PER DE FREJUFE, FRACÇÃO "BI", DESTINADA A LUGAR DE GARAGEM	91	2007/01/03	14.418,94	RA		14.418,94	4.3	570,38	2.440,92	11.978,02				
Total Geral ou a Transportar .....							60.943.423,56		4.131.177,40	65.074.600,96		1.826.207,17	14.469.079,02	50.519.991,94		85.530,00		



ENTIDADE		MAPA ANEXO DEMONSTRAÇÕES FINANCEIRAS										Data : 2010/03/30	
C.M.M.		42.2.1.01 - Habitação										Ano : 2009	
Período :		a										Moeda : EUR	
												Página : 64	

IDENTIFICAÇÃO DOS BENS					AQUISIÇÃO		ATIVO IMOBILIZADO (Valores aquisição ou outro na falta daqueles)	VARIAÇÃO PATRIMONIAL		Valor Patrimonial Atualizado	REINTEGRAÇÕES E AMORTIZAÇÕES				Valor Patrimonial Líquido	ALIENAÇÕES/ABATES/TRANSFER.		
Cl.	Tipo	Bem	Nr.Inv.	Descrição	Tipo	Data		T.	Data		Valor	VU	Taxa	Do Período		Acumulados	T.	Valor
301	01	02	85507	#AR EMPREENDIMENTO PER DE FREJUFE, FRACÇÃO "BJ", DESTINADA A LUGAR DE GARAGEM	91	2007/01/03	10.628,98	RA		10.628,98		4.8	429,52	2.468,15	8.160,83			
301	01	02	85508	EMPREENDIMENTO PER DE FREJUFE, FRACÇÃO "BL", DESTINADA A LUGAR DE GARAGEM	91	2007/01/03	11.113,41	RA		11.113,41		1.4	138,92	1.111,36	10.002,05			
301	01	02	85509	#AR EMPREENDIMENTO PER DE FREJUFE, FRACÇÃO "BM", DESTINADA A LUGAR DE GARAGEM	91	2007/01/03	11.113,41	RA		11.113,41		4.8	444,07	2.676,16	8.437,25			
301	01	02	85510	#AR EMPREENDIMENTO PER DE FREJUFE, FRACÇÃO "BN", DESTINADA A LUGAR DE GARAGEM	91	2007/01/03	10.628,98	RA		10.628,98		4.8	429,52	2.468,15	8.160,83			
301	01	02	85511	#AR EMPREENDIMENTO PER DE FREJUFE, FRACÇÃO "BO", DESTINADA A LUGAR DE GARAGEM	91	2007/01/03	14.418,94	RA		14.418,94		5.0	596,28	3.685,89	10.733,05			
301	01	02	85512	EMPREENDIMENTO PER DE FREJUFE, FRACÇÃO "BP", DESTINADA A LUGAR DE GARAGEM	91	2007/01/03	10.628,98	RA		10.628,98		1.4	132,86	1.062,88	9.566,10			
301	01	02	85513	EMPREENDIMENTO PER DE FREJUFE, FRACÇÃO "BQ", DESTINADA A LUGAR DE GARAGEM	91	2007/01/03	11.113,41	RA		11.113,41		1.4	138,92	1.111,36	10.002,05			
301	01	02	85514	#AR EMPREENDIMENTO PER DE FREJUFE, FRACÇÃO "BR", DESTINADA A LUGAR DE GARAGEM	91	2007/01/03	11.113,41	RA		11.113,41		4.8	452,83	2.509,74	8.603,67			
301	01	02	85515	EMPREENDIMENTO PER DE FREJUFE, FRACÇÃO "BS", DESTINADA A LUGAR DE GARAGEM	91	2007/01/03	14.760,89	RA		14.760,89		1.4	184,51	1.476,08	13.284,81			
301	01	02	85516	#AR EMPREENDIMENTO PER DE FREJUFE, FRACÇÃO "BT", DESTINADA A LUGAR DE GARAGEM	91	2007/01/03	18.522,36	RA		18.522,36		5.0	765,97	4.734,83	13.787,53			
301	01	02	85517	#AR EMPREENDIMENTO PER DE FREJUFE, FRACÇÃO "BU", DESTINADA A LUGAR DE GARAGEM	91	2007/01/03	13.279,10	RA		13.279,10		4.8	526,05	3.284,14	9.994,96			
301	01	02	85518	#AR EMPREENDIMENTO PER DE FREJUFE, FRACÇÃO "BV", DESTINADA A LUGAR DE GARAGEM	91	2007/01/03	13.478,58	RA		13.478,58		5.0	557,39	3.445,50	10.033,08			
301	01	02	85519	#AR EMPREENDIMENTO PER DE FREJUFE, FRACÇÃO "BX", DESTINADA A LUGAR DE GARAGEM	91	2007/01/03	13.136,62	RA		13.136,62		5.0	543,25	3.358,08	9.778,54			
301	01	02	85520	#AR EMPREENDIMENTO PER DE FREJUFE, FRACÇÃO "BZ", DESTINADA A LUGAR DE GARAGEM	91	2007/01/03	12.167,76	RA		12.167,76		5.0	497,83	3.206,74	8.961,02			
301	01	02	85521	#AR EMPREENDIMENTO PER DE FREJUFE, FRACÇÃO "CA", DESTINADA A LUGAR DE GARAGEM	91	2007/01/03	15.786,75	RA		15.786,75		5.0	652,85	4.035,54	11.751,21			
301	01	02	85522	EMPREENDIMENTO PER DE FREJUFE, FRACÇÃO "CB", DESTINADA A LUGAR DE GARAGEM	91	2007/01/03	12.367,23	RA		12.367,23		1.4	154,59	1.236,72	11.130,51			
301	01	02	85523	#AR EMPREENDIMENTO PER DE FREJUFE, FRACÇÃO "CC", DESTINADA A LUGAR DE GARAGEM	91	2007/01/03	11.455,36	RA		11.455,36		5.0	473,72	2.928,31	8.527,05			
301	01	02	85567	#AR EMPREENDIMENTO PER SITO A RUA 1 DA URBANIZAÇÃO DO LIDADOR, FRACÇÃO "A", DESTINADA A HAB.T2	91	2007/01/03	86.883,46	RA		86.883,46		5.6	3.475,34	31.278,06	55.605,40			
301	01	02	85568	#AR EMPREENDIMENTO PER SITO A RUA 1 DA URBANIZAÇÃO DO LIDADOR, FRACÇÃO "B", DESTINADA A HAB.T2	91	2007/01/03	86.883,46	RA		86.883,46		5.6	3.475,34	31.278,06	55.605,40			
301	01	02	85569	EMPREENDIMENTO PER SITO A RUA 1 DA URBANIZAÇÃO DO LIDADOR, FRACÇÃO "C", DESTINADA A HAB.T2	91	2007/01/03	86.904,05	RA		86.904,05		1.4	1.086,30	9.776,70	77.127,35			
Total Geral ou a Transportar .....							61.419.808,70			4.131.177,40	65.550.986,10		1.841.363,23	14.586.211,47	50.879.244,63		85.530,00	

ENTIDADE		MAPA ANEXO DEMONSTRAÇÕES FINANCEIRAS										Data : 2010/03/30 Ano : 2009 Moeda : EUR Página : 65	
C.M.M.		42.2.1.01 - Habitação											
Período :		a											

IDENTIFICAÇÃO DOS BENS					AQUISIÇÃO		ACTIVO IMOBILIZADO (Valores aquisição ou outro na falta daqueles)	VARIAÇÃO PATRIMONIAL			Valor Patrimonial Atualizado	REINTEGRAÇÕES E AMORTIZAÇÕES				Valor Patrimonial Líquido	ALIENAÇÕES/ABATES/TRANSFER.		
Cl.	Tipo	Bem	Nr.Inv.	Descrição	Tipo	Data		T.	Data	Valor		VU	Taxa	Do Período	Acumulados		T.	Valor	Data
301	01	02	85570	#AR EMPREENDIMENTO PER SITO A RUA 1 DA URBANIZAÇÃO DO LIDADOR, FRACÇÃO "D", DESTINADA A HAB.T2	91	2007/01/03	86.883,46	RA			86.883,46		5.6	3.475,34	31.278,06	55.605,40			
301	01	02	85571	#AR EMPREENDIMENTO PER SITO A RUA 1 DA URBANIZAÇÃO DO LIDADOR, FRACÇÃO "E", DESTINADA A HAB.T2	91	2007/01/03	86.883,46	RA			86.883,46		4.5	3.301,57	20.852,01	66.031,45			
301	01	02	85572	EMPREENDIMENTO PER SITO A RUA 1 DA URBANIZAÇÃO DO LIDADOR, FRACÇÃO "F", DESTINADA A HAB.T2	91	2007/01/03	86.904,04	RA			86.904,04		1.4	1.086,30	9.776,70	77.127,34			
301	01	02	85573	#AR EMPREENDIMENTO PER SITO A RUA 1 DA URBANIZAÇÃO DO LIDADOR, FRACÇÃO "G", DESTINADA A HAB.T2	91	2007/01/03	84.578,91	RA			84.578,91		4.2	3.129,42	15.731,70	68.847,21			
301	01	02	85574	#AR EMPREENDIMENTO PER SITO A RUA 1 DA URBANIZAÇÃO DO LIDADOR, FRACÇÃO "H", DESTINADA A HAB.T2	91	2007/01/03	84.578,91	RA			84.578,91		5.6	3.383,15	30.448,43	54.130,48			
301	01	02	85575	#AR EMPREENDIMENTO PER SITO A RUA 1 DA URBANIZAÇÃO DO LIDADOR, FRACÇÃO "I", DESTINADA A HAB.T2	91	2007/01/03	84.578,91	RA			84.578,91		5.6	3.383,15	30.448,43	54.130,48			
301	01	02	85576	#AR EMPREENDIMENTO PER SITO A RUA 1 DA URBANIZAÇÃO DO LIDADOR, FRACÇÃO "J", DESTINADA A HAB.T2	91	2007/01/03	84.578,91	RA			84.578,91		4.8	3.256,29	22.709,46	61.869,45			
301	01	02	85577	EMPREENDIMENTO PER SITO A RUA 1 DA URBANIZAÇÃO DO LIDADOR, FRACÇÃO "K", DESTINADA A HAB.T2	91	2007/01/03	84.578,91	RA			84.578,91		1.4	1.057,24	9.515,16	75.063,75			
301	01	02	85578	#AR EMPREENDIMENTO PER SITO A RUA 1 DA URBANIZAÇÃO DO LIDADOR, FRACÇÃO "L", DESTINADA A HAB.T2	91	2007/01/03	84.578,91	RA			84.578,91		5.6	3.383,15	30.448,43	54.130,48			
301	01	02	85851	#AR EMPREENDIMENTO PER DA RUA DA FABRICA, FRACÇÃO "A", DESTINADA A HAB.T2	91	2007/01/03	85.227,69	RA			85.227,69		5.0	3.435,45	23.389,68	61.838,01			
301	01	02	85852	EMPREENDIMENTO PER DA RUA DA FABRICA, FRACÇÃO "B", DESTINADA A HAB.T2	91	2007/01/03	85.256,98	RA			85.256,98		1.4	1.065,71	9.591,39	75.665,59			
301	01	02	85853	#AR EMPREENDIMENTO PER DA RUA DA FABRICA, FRACÇÃO "C", DESTINADA A HAB.T2	91	2007/01/03	86.897,67	RA			86.897,67		5.3	3.552,77	26.500,62	60.397,05			
301	01	02	85854	#AR EMPREENDIMENTO PER DA RUA DA FABRICA, FRACÇÃO "D", DESTINADA A HAB.T2	91	2007/01/03	85.227,69	RA			85.227,69		5.0	3.373,39	24.506,69	60.721,00			
301	01	02	85855	#AR EMPREENDIMENTO PER DA RUA DA FABRICA, FRACÇÃO "E", DESTINADA A HAB.T2	91	2007/01/03	87.747,31	RA			87.747,31		5.0	3.537,01	24.081,16	63.666,15			
301	01	02	85856	#AR EMPREENDIMENTO PER DA RUA DA FABRICA, FRACÇÃO "F", DESTINADA A HAB.T2	91	2007/01/03	87.747,31	RA			87.747,31		5.3	3.598,99	26.564,54	61.182,77			
301	01	02	85857	EMPREENDIMENTO PER DA RUA DA FABRICA, FRACÇÃO "G", DESTINADA A HAB.T2	91	2007/01/03	90.208,33	RA			90.208,33		1.4	1.127,60	10.148,40	80.059,93			
301	01	02	85858	#AR EMPREENDIMENTO PER DA RUA DA FABRICA, FRACÇÃO "H", DESTINADA A HAB.T2	91	2007/01/03	90.208,33	RA			90.208,33		5.0	3.636,21	24.756,55	65.451,78			
301	01	02	85859	#AR EMPREENDIMENTO PER DA RUA DA FABRICA, FRACÇÃO "I", DESTINADA A HAB.T2	91	2007/01/03	85.227,69	RA			85.227,69		5.0	3.435,45	23.389,68	61.838,01			
301	01	02	85860	#AR EMPREENDIMENTO PER DA RUA DA FABRICA, FRACÇÃO "J", DESTINADA A HAB.T2	91	2007/01/03	85.256,98	RA			85.256,98		5.0	3.436,63	23.397,72	61.859,26			
301	01	02	85861	#AR EMPREENDIMENTO PER DA RUA DA FABRICA, FRACÇÃO "K", DESTINADA A HAB.T2	91	2007/01/03	86.897,67	RA			86.897,67		5.0	3.502,76	23.847,98	63.049,69			
301	01	02	85862	#AR EMPREENDIMENTO PER DA RUA DA FABRICA, FRACÇÃO "L", DESTINADA A HAB.T2	91	2007/01/03	85.227,69	RA			85.227,69		5.0	3.445,68	23.205,36	62.022,33			
301	01	02	85863	#AR EMPREENDIMENTO PER DA RUA DA FABRICA, FRACÇÃO "M", DESTINADA A HAB.T2	91	2007/01/03	85.227,69	RA			85.227,69		5.0	3.435,45	23.389,68	61.838,01			
301	01	02	85864	#AR EMPREENDIMENTO PER DA RUA DA FABRICA, FRACÇÃO "N", DESTINADA A HAB.T2	91	2007/01/03	85.256,98	RA			85.256,98		5.0	3.436,63	23.397,72	61.859,26			
Total Geral ou a Transportar .....							63.399.569,13			4.131.177,40	67.530.746,53			1.910.838,57	15.097.587,02	52.347.629,51		85.530,00	

ENTIDADE		MAPA ANEXO DEMONSTRAÇÕES FINANCEIRAS										Data : 2010/03/30	
C.M.M.		42.2.1.01 - Habitação										Ano : 2009	
Período :		a										Moeda : EUR	
												Página : 66	

IDENTIFICAÇÃO DOS BENS					AQUISIÇÃO		ATIVO IMOBILIZADO (Valores aquisição ou outro na falta daqueles)	VARIAÇÃO PATRIMONIAL		Valor Patrimonial Atualizado	REINTEGRAÇÕES E AMORTIZAÇÕES				Valor Patrimonial Líquido	ALIENAÇÕES/ABATES/TRANSFER.		
Cl.	Tipo	Bem	Nr.Inv.	Descrição	Tipo	Data		T.	Data		Valor	VU	Taxa	Do Período		Acumulados	T.	Valor
301	01	02	85865	EMPREENHIMENTO PER DA RUA DA FABRICA, FRACÇÃO "O", DESTINADA A HAB.T2	91	2007/01/03	86.897,67	RA		86.897,67		1.4	1.086,22	9.775,98	77.121,69			
301	01	02	85866	#AR EMPREENHIMENTO PER DA RUA DA FABRICA, FRACÇÃO "P", DESTINADA A HAB.T2	91	2007/01/03	85.227,69	RA		85.227,69		5.0	3.445,68	23.205,36	62.022,33			
301	01	02	85867	EMPREENHIMENTO PER DA RUA DA FABRICA, FRACÇÃO "Q", DESTINADA A HAB.T2	91	2007/01/03	87.747,31	RA		87.747,31		1.4	1.096,84	9.871,56	77.875,75			
301	01	02	85868	#AR EMPREENHIMENTO PER DA RUA DA FABRICA, FRACÇÃO "R", DESTINADA A HAB.T2	91	2007/01/03	87.747,31	RA		87.747,31		5.0	3.547,55	23.891,39	63.855,92			
301	01	02	85869	EMPREENHIMENTO PER DA RUA DA FABRICA, FRACÇÃO "S", DESTINADA A HAB.T2	91	2007/01/03	90.208,33	RA		90.208,33		1.4	1.127,60	10.148,40	80.059,93			
301	01	02	85870	#AR EMPREENHIMENTO PER DA RUA DA FABRICA, FRACÇÃO "T", DESTINADA A HAB.T2	91	2007/01/03	90.208,33	RA		90.208,33		5.0	3.679,37	23.979,62	66.228,71			
301	01	02	85871	#AR EMPREENHIMENTO PER DA RUA DA FABRICA, FRACÇÃO "U", DESTINADA A HAB.T2	91	2007/01/03	85.227,69	RA		85.227,69		4.8	3.387,01	20.874,46	64.353,23			
301	01	02	85872	EMPREENHIMENTO PER DA RUA DA FABRICA, FRACÇÃO "V", DESTINADA A HAB.T2	91	2007/01/03	85.256,98	RA		85.256,98		1.4	1.065,71	9.591,39	75.665,59			
301	01	02	85873	#AR EMPREENHIMENTO PER DA RUA DA FABRICA, FRACÇÃO "W", DESTINADA A HAB.T2	91	2007/01/03	86.897,67	RA		86.897,67		4.8	3.404,96	22.203,49	64.694,18			
301	01	02	85874	#AR EMPREENHIMENTO PER DA RUA DA FABRICA, FRACÇÃO "X", DESTINADA A HAB.T2	91	2007/01/03	85.227,69	RA		85.227,69		4.8	3.339,52	21.776,77	63.450,92			
301	01	02	85875	EMPREENHIMENTO PER DA RUA DA FABRICA, FRACÇÃO "Y", DESTINADA A HAB.T3	91	2007/01/03	104.564,32	RA		104.564,32		1.4	1.307,05	11.763,45	92.800,87			
301	01	02	85876	#AR EMPREENHIMENTO PER DA RUA DA FABRICA, FRACÇÃO "Z", DESTINADA A HAB.T1	91	2007/01/03	68.029,80	RA		68.029,80		5.3	2.781,37	20.746,60	47.283,20			
301	01	02	85877	EMPREENHIMENTO PER DA RUA DA FABRICA, FRACÇÃO "AA", DESTINADA A HAB.T3	91	2007/01/03	102.923,64	RA		102.923,64		1.4	1.286,55	11.578,95	91.344,69			
301	01	02	85878	EMPREENHIMENTO PER DA RUA DA FABRICA, FRACÇÃO "AB", DESTINADA A HAB.T1	91	2007/01/03	68.059,10	RA		68.059,10		1.4	850,74	7.656,66	60.402,44			
301	01	02	85879	EMPREENHIMENTO PER DA RUA DA FABRICA, FRACÇÃO "AC", DESTINADA A ESTABELECIMENTO COMERCIAL	91	2007/01/03	47.579,84	RA		47.579,84		1.4	594,75	5.352,75	42.227,09			
301	01	02	85880	EMPREENHIMENTO PER DA RUA DA FABRICA, FRACÇÃO "AD", DESTINADA A HAB.T3	91	2007/01/03	104.564,32	RA		104.564,32		1.4	1.307,05	11.763,45	92.800,87			
301	01	02	85881	#AR EMPREENHIMENTO PER DA RUA DA FABRICA, FRACÇÃO "AE", DESTINADA A HAB.T1	91	2007/01/03	68.029,80	RA		68.029,80		5.3	2.763,49	21.050,52	46.979,28			
301	01	02	85882	#AR EMPREENHIMENTO PER DA RUA DA FABRICA, FRACÇÃO "AF", DESTINADA A HAB.T3	91	2007/01/03	102.923,64	RA		102.923,64		5.3	4.207,98	31.387,94	71.535,70			
301	01	02	85883	#AR EMPREENHIMENTO PER DA RUA DA FABRICA, FRACÇÃO "AG", DESTINADA A HAB.T1	91	2007/01/03	68.059,11	RA		68.059,11		5.3	2.764,68	21.059,59	46.999,52			
301	01	02	85884	EMPREENHIMENTO PER DA RUA DA FABRICA, FRACÇÃO "AH", DESTINADA A GARAGEM	91	2007/01/03	11.279,70	RA		11.279,70		1.4	141,00	1.269,00	10.010,70			
301	01	02	85885	EMPREENHIMENTO PER DA RUA DA FABRICA, FRACÇÃO "AI", DESTINADA A GARAGEM	91	2007/01/03	11.279,70	RA		11.279,70		1.4	141,00	1.269,00	10.010,70			
301	01	02	85886	EMPREENHIMENTO PER DA RUA DA FABRICA, FRACÇÃO "AJ", DESTINADA A GARAGEM	91	2007/01/03	11.279,70	RA		11.279,70		1.4	141,00	1.269,00	10.010,70			
301	01	02	85887	EMPREENHIMENTO PER DA RUA DA FABRICA, FRACÇÃO "AK", DESTINADA A GARAGEM	91	2007/01/03	11.279,70	RA		11.279,70		1.4	141,00	1.269,00	10.010,70			
301	01	02	85888	EMPREENHIMENTO PER DA RUA DA FABRICA, FRACÇÃO "AL", DESTINADA A GARAGEM	91	2007/01/03	11.279,70	RA		11.279,70		1.4	141,00	1.269,00	10.010,70			
301	01	02	85889	EMPREENHIMENTO PER DA RUA DA FABRICA, FRACÇÃO "AM", DESTINADA A GARAGEM	91	2007/01/03	11.279,70	RA		11.279,70		1.4	141,00	1.269,00	10.010,70			
301	01	02	85890	EMPREENHIMENTO PER DA RUA DA FABRICA, FRACÇÃO "AN", DESTINADA A GARAGEM	91	2007/01/03	11.279,70	RA		11.279,70		1.4	141,00	1.269,00	10.010,70			
Total Geral ou a Transportar .....							65.083.907,27			4.131.177,40	69.215.084,67		1.954.869,69	15.424.148,35	53.705.406,32		85.530,00	

ENTIDADE												Data : 2010/03/30		
C.M.M.		42.2.1.01 - Habitação										Ano : 2009		
Período : a												Moeda : EUR		
												Página : 67		

I D E N T I F I C A Ç Ã O   D O S   B E N S					A Q U I S I Ç Ã O		A T I V O   I M O B I L I Z A D O (Valores aquisição ou outro na falta daqueles)	V A R I A Ç Ã O P A T R I M O N I A L			Valor Patrimonial Atualizado	R E I N T E G R A Ç Õ E S   E   A M O R T I Z A Ç Õ E S				Valor Patrimonial Líquido	A L I E N A Ç Õ E S / A B A T E S / T R A N S F E R .		
Cl.	Tipo	Bem	Nr.Inv.	Descrição	Tipo	Data		T.	Data	Valor		VU	Taxa	Do Período	Acumulados		T.	Valor	Data
301	01	02	85891	EMPREENHIMENTO PER DA RUA DA FABRICA, FRACÇÃO "AO", DESTINADA A GARAGEM	91	2007/01/03	11.279,70	RA		11.279,70		1.4	141,00	1.269,00	10.010,70				
301	01	02	85892	EMPREENHIMENTO PER DA RUA DA FABRICA, FRACÇÃO "AP", DESTINADA A GARAGEM	91	2007/01/03	11.279,70	RA		11.279,70		1.4	141,00	1.269,00	10.010,70				
301	01	02	85893	EMPREENHIMENTO PER DA RUA DA FABRICA, FRACÇÃO "AQ", DESTINADA A GARAGEM	91	2007/01/03	11.279,70	RA		11.279,70		1.4	141,00	1.269,00	10.010,70				
301	01	02	86350	#AR EMPREENHIMENTO PER DA RUA DE TEIBAS, TEIBAS 1, FRACÇÃO "A", DESTINADA A HAB.T5 DUPLEX	91	2007/01/03	91.293,86	RA		91.293,86		6.3	3.761,95	38.626,58	52.667,28				
301	01	02	86351	#AR EMPREENHIMENTO PER DA RUA DE TEIBAS, TEIBAS 1, FRACÇÃO "B", DESTINADA A HAB.T4 DUPLEX	91	2007/01/03	78.728,43	RA		78.728,43		6.3	3.244,16	33.310,12	45.418,31				
301	01	02	86352	#AR EMPREENHIMENTO PER DA RUA DE TEIBAS, TEIBAS 1, FRACÇÃO "C", DESTINADA A HAB.T4 DUPLEX	91	2007/01/03	78.728,43	RA		78.728,43		6.3	3.244,16	33.310,12	45.418,31				
301	01	02	86353	EMPREENHIMENTO PER DA RUA DE TEIBAS, TEIBAS 1, FRACÇÃO "D", DESTINADA A HAB.T4 DUPLEX	91	2007/01/03	78.728,43	RA		78.728,43		1.4	984,10	10.825,19	67.903,24				
301	01	02	86354	EMPREENHIMENTO PER DA RUA DE TEIBAS, TEIBAS 1, FRACÇÃO "E", DESTINADA A HAB.T4 DUPLEX	91	2007/01/03	78.728,43	RA		78.728,43		1.4	984,10	10.825,19	67.903,24				
301	01	02	86355	#AR EMPREENHIMENTO PER DA RUA DE TEIBAS, TEIBAS 1, FRACÇÃO "F", DESTINADA A HAB.T4 DUPLEX	91	2007/01/03	78.728,43	RA		78.728,43		5.0	3.035,72	24.085,48	54.642,95				
301	01	02	86356	#AR EMPREENHIMENTO PER DA RUA DE TEIBAS, TEIBAS 1, FRACÇÃO "G", DESTINADA A HAB.T4 DUPLEX	91	2007/01/03	78.728,43	RA		78.728,43		5.0	3.044,88	23.920,65	54.807,78				
301	01	02	86357	#AR EMPREENHIMENTO PER DA RUA DE TEIBAS, TEIBAS 1, FRACÇÃO "H", DESTINADA A HAB.T4 DUPLEX	91	2007/01/03	78.728,43	RA		78.728,43		6.3	3.244,16	33.310,12	45.418,31				
301	01	02	86358	EMPREENHIMENTO PER DA RUA DE TEIBAS, TEIBAS 1, FRACÇÃO "I", DESTINADA A HAB.T4 DUPLEX	91	2007/01/03	78.728,43	RA		78.728,43		1.4	984,10	10.825,19	67.903,24				
301	01	02	86359	#AR EMPREENHIMENTO PER DA RUA DE TEIBAS, TEIBAS 1, FRACÇÃO "J", DESTINADA A HAB.T5 DUPLEX	91	2007/01/03	91.293,86	RA		91.293,86		5.3	3.591,89	30.231,67	61.062,19				
301	01	02	86360	#AR EMPREENHIMENTO PER DA RUA DE TEIBAS, TEIBAS 1, FRACÇÃO "L", DESTINADA A HAB.T3	91	2007/01/03	69.207,18	RA		69.207,18		6.3	2.851,82	29.281,66	39.925,52				
301	01	02	86361	#AR EMPREENHIMENTO PER DA RUA DE TEIBAS, TEIBAS 1, FRACÇÃO "M", DESTINADA A HAB.T2	91	2007/01/03	55.281,54	RA		55.281,54		6.3	2.277,99	23.389,71	31.891,83				
301	01	02	86362	#AR EMPREENHIMENTO PER DA RUA DE TEIBAS, TEIBAS 1, FRACÇÃO "N", DESTINADA A HAB.T2	91	2007/01/03	55.281,54	RA		55.281,54		6.3	2.277,99	23.389,71	31.891,83				
301	01	02	86363	EMPREENHIMENTO PER DA RUA DE TEIBAS, TEIBAS 1, FRACÇÃO "O", DESTINADA A HAB.T3	91	2007/01/03	68.268,01	RA		68.268,01		1.4	853,35	9.386,85	58.881,16				
301	01	02	86364	EMPREENHIMENTO PER DA RUA DE TEIBAS, TEIBAS 1, FRACÇÃO "P", DESTINADA A HAB.T3	91	2007/01/03	68.268,01	RA		68.268,01		1.4	853,35	9.386,85	58.881,16				
301	01	02	86365	#AR EMPREENHIMENTO PER DA RUA DE TEIBAS, TEIBAS 1, FRACÇÃO "Q", DESTINADA A HAB.T2	91	2007/01/03	55.281,54	RA		55.281,54		5.0	2.176,23	16.109,38	39.172,16				
Total Geral ou a Transportar .....							66.301.749,35			4.131.177,40	70.432.926,75			1.992.702,64	15.788.169,82	54.559.226,93		85.530,00	

ENTIDADE		MAPA ANEXO DEMONSTRAÇÕES FINANCEIRAS										Data : 2010/03/30	
C.M.M.		42.2.1.01 - Habitação										Ano : 2009	
Período : a												Moeda : EUR	
												Página : 68	

IDENTIFICAÇÃO DOS BENS					AQUISIÇÃO		ATIVO IMOBILIZADO (Valores aquisição ou outro na falta daqueles)	VARIAÇÃO PATRIMONIAL		Valor Patrimonial Atualizado	REINTEGRAÇÕES E AMORTIZAÇÕES				Valor Patrimonial Líquido	ALIENAÇÕES/ABATES/TRANSFER.		
Cl.	Tipo	Bem	Nr.Inv.	Descrição	Tipo	Data		T.	Data		Valor	VU	Taxa	Do Período		Acumulados	T.	Valor
301	01	02	86366	#AR EMPREENDIMENTO PER DA RUA DE TEIBAS, TEIBAS 1, FRACÇÃO "R", DESTINADA A HAB.T2	91	2007/01/03	55.281,54	RA		55.281,54		6.3	2.277,99	23.389,71	31.891,83			
301	01	02	86367	EMPREENDIMENTO PER DA RUA DE TEIBAS, TEIBAS 1, FRACÇÃO "S", DESTINADA A HAB.T3	91	2007/01/03	68.268,01	RA		68.268,01		1.4	853,35	9.386,85	58.881,16			
301	01	02	86368	#AR EMPREENDIMENTO PER DA RUA DE TEIBAS, TEIBAS 1, FRACÇÃO "T", DESTINADA A HAB.T2	91	2007/01/03	55.281,54	RA		55.281,54		5.9	2.195,14	22.354,48	32.927,06			
301	01	02	86369	#AR EMPREENDIMENTO PER DA RUA DE TEIBAS, TEIBAS 1, FRACÇÃO "U", DESTINADA A HAB.T3	91	2007/01/03	69.207,18	RA		69.207,18		6.3	2.851,82	29.281,66	39.925,52			
301	01	02	86370	#AR EMPREENDIMENTO PER DA RUA DE TEIBAS, TEIBAS 1, FRACÇÃO "V", DESTINADA A HAB.T3	91	2007/01/03	69.207,18	RA		69.207,18		6.3	2.851,82	29.281,66	39.925,52			
301	01	02	86371	EMPREENDIMENTO PER DA RUA DE TEIBAS, TEIBAS 1, FRACÇÃO "X", DESTINADA A HAB.T2	91	2007/01/03	55.281,54	RA		55.281,54		1.4	691,02	7.601,22	47.680,32			
301	01	02	86372	#AR EMPREENDIMENTO PER DA RUA DE TEIBAS, TEIBAS 1, FRACÇÃO "Z", DESTINADA A HAB.T2	91	2007/01/03	55.281,54	RA		55.281,54		6.3	2.277,99	23.389,71	31.891,83			
301	01	02	86373	#AR EMPREENDIMENTO PER DA RUA DE TEIBAS, TEIBAS 1, FRACÇÃO "AA", DESTINADA A HAB.T3	91	2007/01/03	68.268,01	RA		68.268,01		6.3	2.813,12	28.884,30	39.383,71			
301	01	02	86374	#AR EMPREENDIMENTO PER DA RUA DE TEIBAS, TEIBAS 1, FRACÇÃO "AB", DESTINADA A HAB.T3	91	2007/01/03	68.268,01	RA		68.268,01		6.3	2.813,12	28.884,30	39.383,71			
301	01	02	86375	#AR EMPREENDIMENTO PER DA RUA DE TEIBAS, TEIBAS 1, FRACÇÃO "AC", DESTINADA A HAB.T2	91	2007/01/03	55.281,54	RA		55.281,54		5.3	2.181,98	18.187,80	37.093,74			
301	01	02	86376	#AR EMPREENDIMENTO PER DA RUA DE TEIBAS, TEIBAS 1, FRACÇÃO "AD", DESTINADA A HAB.T2	91	2007/01/03	55.281,54	RA		55.281,54		5.3	2.175,01	18.306,30	36.975,24			
301	01	02	86377	#AR EMPREENDIMENTO PER DA RUA DE TEIBAS, TEIBAS 1, FRACÇÃO "AE", DESTINADA A HAB.T3	91	2007/01/03	68.268,01	RA		68.268,01		6.3	2.813,12	28.884,30	39.383,71			
301	01	02	86378	EMPREENDIMENTO PER DA RUA DE TEIBAS, TEIBAS 1, FRACÇÃO "AF", DESTINADA A HAB.T2	91	2007/01/03	55.281,54	RA		55.281,54		1.4	691,02	7.601,22	47.680,32			
301	01	02	86379	#AR EMPREENDIMENTO PER DA RUA DE TEIBAS, TEIBAS 1, FRACÇÃO "AG", DESTINADA A HAB.T3	91	2007/01/03	69.207,18	RA		69.207,18		6.3	2.851,82	29.281,66	39.925,52			
301	01	02	86380	EMPREENDIMENTO PER DA RUA DE TEIBAS, TEIBAS 1, FRACÇÃO "AH", DESTINADA A HAB.T2	91	2007/01/03	55.281,54	RA		55.281,54		1.4	691,02	7.601,22	47.680,32			
301	01	02	86381	#AR EMPREENDIMENTO PER DA RUA DE TEIBAS, TEIBAS 1, FRACÇÃO "AI", DESTINADA A HAB.T2	91	2007/01/03	57.224,65	RA		57.224,65		6.3	2.358,06	24.211,84	33.012,81			
301	01	02	86382	#AR EMPREENDIMENTO PER DA RUA DE TEIBAS, TEIBAS 1, FRACÇÃO "AJ", DESTINADA A HAB.T2	91	2007/01/03	57.224,65	RA		57.224,65		6.3	2.358,06	24.211,84	33.012,81			
301	01	02	86383	EMPREENDIMENTO PER DA RUA DE TEIBAS, TEIBAS 1, FRACÇÃO "AL", DESTINADA A HAB.T2	91	2007/01/03	57.224,65	RA		57.224,65		1.4	715,31	7.868,41	49.356,24			
Total Geral ou a Transportar .....							67.396.369,20			4.131.177,40	71.527.546,60			2.029.163,41	16.156.778,30	55.285.238,30		85.530,00

ENTIDADE		MAPA ANEXO DEMONSTRAÇÕES FINANCEIRAS										Data : 2010/03/30	
C.M.M.		42.2.1.01 - Habitação										Ano : 2009	
Período :		a										Moeda : EUR	
												Página : 69	

I D E N T I F I C A Ç Ã O   D O S   B E N S					A Q U I S I Ç Ã O		A C T I V O   I M O B I L I Z A D O (Valores aquisição ou outro na falta daqueles)	V A R I A Ç Ã O P A T R I M O N I A L			Valor Patrimonial Atualizado	R E I N T E G R A Ç Õ E S   E   A M O R T I Z A Ç Õ E S				Valor Patrimonial Líquido	A L I E N A Ç Õ E S / A B A T E S / T R A N S F E R .		
Cl.	Tipo	Bem	Nr.Inv.	Descrição	Tipo	Data		T.	Data	Valor		VU	Taxa	Do Período	Acumulados		T.	Valor	Data
301	01	02	86384	#AR EMPREENDIMENTO PER DA RUA DE TEIBAS, TEIBAS 1, FRACÇÃO "AM", DESTINADA A HAB.T2	91	2007/01/03	57.224,65	RA		57.224,65		4.8	2.194,58	15.527,70	41.696,95				
301	01	02	86385	#AR EMPREENDIMENTO PER DA RUA DE TEIBAS, TEIBAS 1, FRACÇÃO "AN", DESTINADA A HAB.T2	91	2007/01/03	57.224,65	RA		57.224,65		6.3	2.358,06	24.211,84	33.012,81				
301	01	02	86386	#AR EMPREENDIMENTO PER DA RUA DE TEIBAS, TEIBAS 1, FRACÇÃO "AO", DESTINADA A HAB.T2	91	2007/01/03	57.224,65	RA		57.224,65		6.3	2.358,06	24.211,84	33.012,81				
301	01	02	86387	#AR EMPREENDIMENTO PER DA RUA DE TEIBAS, TEIBAS 1, FRACÇÃO "AP", DESTINADA A HAB.T2	91	2007/01/03	57.224,65	RA		57.224,65		6.3	2.358,06	24.211,84	33.012,81				
301	01	02	86388	#AR EMPREENDIMENTO PER DA RUA DE TEIBAS, TEIBAS 1, FRACÇÃO "AQ", DESTINADA A HAB.T2	91	2007/01/03	57.224,65	RA		57.224,65		6.3	2.358,06	24.211,84	33.012,81				
301	01	02	86389	#AR EMPREENDIMENTO PER DA RUA DE TEIBAS, TEIBAS 1, FRACÇÃO "AR", DESTINADA A HAB.T2	91	2007/01/03	55.281,54	RA		55.281,54		6.3	2.277,99	23.389,71	31.891,83				
301	01	02	86390	EMPREENDIMENTO PER DA RUA DE TEIBAS, TEIBAS 1, FRACÇÃO "AS", DESTINADA A ARRUMOS	91	2007/01/03	7.480,98	RA		7.480,98		1.4	93,51	1.028,61	6.452,37				
301	01	02	86391	#AR EMPREENDIMENTO PER DA RUA DE TEIBAS, TEIBAS 1, FRACÇÃO "AT", DESTINADA A ARRUMOS	91	2007/01/03	6.509,43	RA		6.509,43		6.3	268,23	2.754,15	3.755,28				
301	01	02	86392	#AR EMPREENDIMENTO PER DA RUA DE TEIBAS, TEIBAS 1, FRACÇÃO "AU", DESTINADA A ARRUMOS	91	2007/01/03	6.509,43	RA		6.509,43		6.3	268,23	2.754,15	3.755,28				
301	01	02	86393	EMPREENDIMENTO PER DA RUA DE TEIBAS, TEIBAS 1, FRACÇÃO "AV", DESTINADA A ARRUMOS	91	2007/01/03	6.509,43	RA		6.509,43		1.4	81,37	895,07	5.614,36				
301	01	02	86394	#AR EMPREENDIMENTO PER DA RUA DE TEIBAS, TEIBAS 1, FRACÇÃO "AX", DESTINADA A ARRUMOS	91	2007/01/03	6.509,43	RA		6.509,43		6.3	268,23	2.754,15	3.755,28				
301	01	02	86395	EMPREENDIMENTO PER DA RUA DE TEIBAS, TEIBAS 1, FRACÇÃO "AZ", DESTINADA A ARRUMOS	91	2007/01/03	6.509,43	RA		6.509,43		1.4	81,37	895,07	5.614,36				
301	01	02	86396	EMPREENDIMENTO PER DA RUA DE TEIBAS, TEIBAS 1, FRACÇÃO "BA", DESTINADA A ARRUMOS	91	2007/01/03	6.509,43	RA		6.509,43		1.4	81,37	895,07	5.614,36				
301	01	02	86397	EMPREENDIMENTO PER DA RUA DE TEIBAS, TEIBAS 1, FRACÇÃO "BB", DESTINADA A ARRUMOS	91	2007/01/03	6.509,43	RA		6.509,43		1.4	81,37	895,07	5.614,36				
301	01	02	86398	#AR EMPREENDIMENTO PER DA RUA DE TEIBAS, TEIBAS 1, FRACÇÃO "BC", DESTINADA A ARRUMOS	91	2007/01/03	6.509,43	RA		6.509,43		6.3	268,23	2.754,15	3.755,28				
301	01	02	86399	#AR EMPREENDIMENTO PER DA RUA DE TEIBAS, TEIBAS 1, FRACÇÃO "BD", DESTINADA A ARRUMOS	91	2007/01/03	6.509,43	RA		6.509,43		6.3	268,23	2.754,15	3.755,28				
301	01	02	86400	EMPREENDIMENTO PER DA RUA DE TEIBAS, TEIBAS 1, FRACÇÃO "BE", DESTINADA A ARRUMOS	91	2007/01/03	6.509,43	RA		6.509,43		1.4	81,37	895,07	5.614,36				
301	01	02	86401	EMPREENDIMENTO PER DA RUA DE TEIBAS, TEIBAS 1, FRACÇÃO "BF", DESTINADA A ARRUMOS	91	2007/01/03	6.509,43	RA		6.509,43		1.4	81,37	895,07	5.614,36				
Total Geral ou a Transportar .....							67.816.858,70		4.131.177,40	71.948.036,10			2.044.991,10	16.312.712,85	55.549.793,25		85.530,00		

ENTIDADE		MAPA ANEXO DEMONSTRAÇÕES FINANCEIRAS										Data : 2010/03/30 Ano : 2009 Moeda : EUR Página : 70	
C.M.M.		42.2.1.01 - Habitação											
Período :		a											

IDENTIFICAÇÃO DOS BENS					AQUISIÇÃO		ACTIVO IMOBILIZADO (Valores aquisição ou outro na falta daqueles)	VARIAÇÃO PATRIMONIAL			Valor Patrimonial Atualizado	REINTEGRAÇÕES E AMORTIZAÇÕES				Valor Patrimonial Líquido	ALIEVAÇÕES/ABATES/TRANSFER.		
Cl.	Tipo	Bem	Nr.Inv.	Descrição	Tipo	Data		T.	Data	Valor		VU	Taxa	Do Período	Acumulados		T.	Valor	Data
301	01	02	86402	#AR EMPREENDIMENTO PER DA RUA DE TEIBAS, TEIBAS 1, FRACÇÃO "BG", DESTINADA A ARRUMOS	91	2007/01/03	6.509,43	RA			6.509,43	5.0		251,76	1.977,82	4.531,61			
301	01	02	86403	#AR EMPREENDIMENTO PER DA RUA DE TEIBAS, TEIBAS 1, FRACÇÃO "BH", DESTINADA A ARRUMOS	91	2007/01/03	6.509,43	RA			6.509,43	4.8		249,64	1.766,31	4.743,12			
301	01	02	86404	#AR EMPREENDIMENTO PER DA RUA DE TEIBAS, TEIBAS 1, FRACÇÃO "BI", DESTINADA A ARRUMOS	91	2007/01/03	6.509,43	RA			6.509,43	5.9		258,48	2.632,25	3.877,18			
301	01	02	86405	#AR EMPREENDIMENTO PER DA RUA DE TEIBAS, TEIBAS 1, FRACÇÃO "BJ", DESTINADA A ARRUMOS	91	2007/01/03	6.509,43	RA			6.509,43	5.0		251,00	1.991,44	4.517,99			
301	01	02	86406	#AR EMPREENDIMENTO PER DA RUA DE TEIBAS, TEIBAS 1, FRACÇÃO "BL", DESTINADA A ARRUMOS	91	2007/01/03	6.509,43	RA			6.509,43	5.3		256,11	2.155,57	4.353,86			
301	01	02	86407	EMPREENDIMENTO PER DA RUA DE TEIBAS, TEIBAS 1, FRACÇÃO "BM", DESTINADA A ARRUMOS	91	2007/01/03	6.509,43	RA			6.509,43	1.4		81,37	895,07	5.614,36			
301	01	02	86408	#AR EMPREENDIMENTO PER DA RUA DE TEIBAS, TEIBAS 1, FRACÇÃO "BN", DESTINADA A ARRUMOS	91	2007/01/03	6.509,43	RA			6.509,43	6.3		268,23	2.754,15	3.755,28			
301	01	02	86409	#AR EMPREENDIMENTO PER DA RUA DE TEIBAS, TEIBAS 1, FRACÇÃO "BO", DESTINADA A ARRUMOS	91	2007/01/03	6.509,43	RA			6.509,43	6.3		268,23	2.754,15	3.755,28			
301	01	02	86410	#AR EMPREENDIMENTO PER DA RUA DE TEIBAS, TEIBAS 1, FRACÇÃO "BP", DESTINADA A ARRUMOS	91	2007/01/03	6.509,43	RA			6.509,43	6.3		268,23	2.754,15	3.755,28			
301	01	02	86411	#AR EMPREENDIMENTO PER DA RUA DE TEIBAS, TEIBAS 1, FRACÇÃO "BQ", DESTINADA A ARRUMOS	91	2007/01/03	6.509,43	RA			6.509,43	6.3		268,23	2.754,15	3.755,28			
301	01	02	86412	#AR EMPREENDIMENTO PER DA RUA DE TEIBAS, TEIBAS 1, FRACÇÃO "BR", DESTINADA A ARRUMOS	91	2007/01/03	6.509,43	RA			6.509,43	6.3		268,23	2.754,15	3.755,28			
301	01	02	86413	#AR EMPREENDIMENTO PER DA RUA DE TEIBAS, TEIBAS 1, FRACÇÃO "BS", DESTINADA A ARRUMOS	91	2007/01/03	6.509,43	RA			6.509,43	5.3		256,11	2.155,57	4.353,86			
301	01	02	86414	EMPREENDIMENTO PER DA RUA DE TEIBAS, TEIBAS 1, FRACÇÃO "BT", DESTINADA A ARRUMOS	91	2007/01/03	6.509,43	RA			6.509,43	1.4		81,37	895,07	5.614,36			
301	01	02	86415	#AR EMPREENDIMENTO PER DA RUA DE TEIBAS, TEIBAS 1, FRACÇÃO "BU", DESTINADA A ARRUMOS	91	2007/01/03	6.509,43	RA			6.509,43	6.3		268,23	2.754,15	3.755,28			
301	01	02	86416	#AR EMPREENDIMENTO PER DA RUA DE TEIBAS, TEIBAS 1, FRACÇÃO "BV", DESTINADA A ARRUMOS	91	2007/01/03	6.509,43	RA			6.509,43	6.3		268,23	2.754,15	3.755,28			
301	01	02	86417	#AR EMPREENDIMENTO PER DA RUA DE TEIBAS, TEIBAS 1, FRACÇÃO "BX", DESTINADA A ARRUMOS	91	2007/01/03	6.509,43	RA			6.509,43	6.3		268,23	2.754,15	3.755,28			
301	01	02	86418	#AR EMPREENDIMENTO PER DA RUA DE TEIBAS, TEIBAS 1, FRACÇÃO "BZ", DESTINADA A ARRUMOS	91	2007/01/03	6.509,43	RA			6.509,43	6.3		268,23	2.754,15	3.755,28			
301	01	02	86419	EMPREENDIMENTO PER DA RUA DE TEIBAS, TEIBAS 1, FRACÇÃO "CA", DESTINADA A ARRUMOS	91	2007/01/03	7.480,98	RA			7.480,98	1.4		93,51	1.028,61	6.452,37			
Total Geral ou a Transportar .....							67.934.999,99			4.131.177,40	72.066.177,39			2.049.184,52	16.352.997,91	55.627.649,48		85.530,00	

ENTIDADE		MAPA ANEXO DEMONSTRAÇÕES FINANCEIRAS										Data : 2010/03/30			
C.M.M.		42.2.1.01 - Habitação										Ano : 2009			
Período :		a												Moeda : EUR	
												Página : 71			

I D E N T I F I C A Ç Ã O   D O S   B E N S					A Q U I S I Ç Ã O		A C T I V O   I M O B I L I Z A D O (Valores aquisição ou outro na falta daqueles)	V A R I A Ç Ã O P A T R I M O N I A L		Valor Patrimonial Atualizado	R E I N T E G R A Ç Ã O E   A M O R T I Z A Ç Ã O E S				Valor Patrimonial Liquido	A L I E N A Ç Ã O E S / A B A T E S / T R A N S F E R .		
Cl.	Tipo	Bem	Nr.Inv.	Descrição	Tipo	Data		T.	Data		Valor	VU	Taxa	Do Período		Acumulados	T.	Valor
301	01	02	86420	#AR EMPREENDIMENTO PER DA RUA DE TEIBAS, TEIBAS 1, FRACÇÃO "CB", DESTINADA A ESTACIONAMENTO COBERTO	91	2007/01/03	9.100,24	RA		9.100,24	6.3	374,99	3.850,32	5.249,92				
301	01	02	86421	#AR EMPREENDIMENTO PER DA RUA DE TEIBAS, TEIBAS 1, FRACÇÃO "CC", DESTINADA A ESTACIONAMENTO COBERTO	91	2007/01/03	9.100,24	RA		9.100,24	5.3	358,04	3.013,51	6.086,73				
301	01	02	86422	EMPREENDIMENTO PER DA RUA DE TEIBAS, TEIBAS 1, FRACÇÃO "CD", DESTINADA A ESTACIONAMENTO COBERTO	91	2007/01/03	9.100,24	RA		9.100,24	1.4	113,75	1.251,25	7.848,99				
301	01	02	86423	#AR EMPREENDIMENTO PER DA RUA DE TEIBAS, TEIBAS 1, FRACÇÃO "CE", DESTINADA A ESTACIONAMENTO COBERTO	91	2007/01/03	9.100,24	RA		9.100,24	6.3	374,99	3.850,32	5.249,92				
301	01	02	86424	#AR EMPREENDIMENTO PER DA RUA DE TEIBAS, TEIBAS 1, FRACÇÃO "CF", DESTINADA A ESTACIONAMENTO COBERTO DUPLO	91	2007/01/03	21.147,54	RA		21.147,54	6.3	871,43	8.947,56	12.199,98				
301	01	02	86425	#AR EMPREENDIMENTO PER DA RUA DE TEIBAS, TEIBAS 1, FRACÇÃO "CG", DESTINADA A ESTACIONAMENTO COBERTO	91	2007/01/03	11.367,21	RA		11.367,21	5.0	439,63	3.453,78	7.913,43				
301	01	02	86426	#AR EMPREENDIMENTO PER DA RUA DE TEIBAS, TEIBAS 1, FRACÇÃO "CH", DESTINADA A ESTACIONAMENTO COBERTO	91	2007/01/03	11.367,21	RA		11.367,21	6.3	468,41	4.809,48	6.557,73				
301	01	02	86427	#AR EMPREENDIMENTO PER DA RUA DE TEIBAS, TEIBAS 1, FRACÇÃO "CI", DESTINADA A ESTACIONAMENTO COBERTO DUPLO	91	2007/01/03	21.147,54	RA		21.147,54	6.3	871,43	8.947,56	12.199,98				
301	01	02	86428	#AR EMPREENDIMENTO PER DA RUA DE TEIBAS, TEIBAS 1, FRACÇÃO "CJ", DESTINADA A ESTACIONAMENTO COBERTO DUPLO	91	2007/01/03	21.147,54	RA		21.147,54	6.3	871,43	8.947,56	12.199,98				
301	01	02	86429	#AR EMPREENDIMENTO PER DA RUA DE TEIBAS, TEIBAS 1, FRACÇÃO "CL", DESTINADA A ESTACIONAMENTO COBERTO	91	2007/01/03	11.367,21	RA		11.367,21	6.3	468,41	4.809,48	6.557,73				
301	01	02	86430	#AR EMPREENDIMENTO PER DA RUA DE TEIBAS, TEIBAS 1, FRACÇÃO "CM", DESTINADA A ESTACIONAMENTO COBERTO	91	2007/01/03	11.367,21	RA		11.367,21	6.3	468,41	4.809,48	6.557,73				
301	01	02	86431	#AR EMPREENDIMENTO PER DA RUA DE TEIBAS, TEIBAS 1, FRACÇÃO "CN", DESTINADA A ESTACIONAMENTO COBERTO	91	2007/01/03	21.147,54	RA		21.147,54	5.3	834,70	6.957,61	14.189,93				
301	01	02	86432	#AR EMPREENDIMENTO PER DA RUA DE TEIBAS, TEIBAS 1, FRACÇÃO "CO", DESTINADA A ESTACIONAMENTO COBERTO	91	2007/01/03	21.147,54	RA		21.147,54	6.3	871,43	8.947,56	12.199,98				
301	01	02	86433	EMPREENDIMENTO PER DA RUA DE TEIBAS, TEIBAS 1, FRACÇÃO "CP", DESTINADA A ESTACIONAMENTO COBERTO	91	2007/01/03	11.367,21	RA		11.367,21	1.4	142,09	1.562,99	9.804,22				
301	01	02	86434	#AR EMPREENDIMENTO PER DA RUA DE TEIBAS, TEIBAS 1, FRACÇÃO "CQ", DESTINADA A ESTACIONAMENTO COBERTO	91	2007/01/03	11.367,21	RA		11.367,21	5.0	438,31	3.477,58	7.889,63				
301	01	02	86435	#AR EMPREENDIMENTO PER DA RUA DE TEIBAS, TEIBAS 1, FRACÇÃO "CR", DESTINADA A ESTACIONAMENTO COBERTO DUPLO	91	2007/01/03	21.147,54	RA		21.147,54	6.3	871,43	8.947,56	12.199,98				
301	01	02	86436	EMPREENDIMENTO PER DA RUA DE TEIBAS, TEIBAS 1, FRACÇÃO "CS", DESTINADA A ESTACIONAMENTO COBERTO DUPLO	91	2007/01/03	21.147,54	RA		21.147,54	1.4	264,34	2.907,74	18.239,80				
301	01	02	86437	#AR EMPREENDIMENTO PER DA RUA DE TEIBAS, TEIBAS 1, FRACÇÃO "CT", DESTINADA A ESTACIONAMENTO COBERTO	91	2007/01/03	11.367,21	RA		11.367,21	6.3	468,41	4.809,48	6.557,73				
Total Geral ou a Transportar .....							68.199.004,20		4.131.177,40	72.330.181,60		2.058.756,15	16.447.298,73	55.797.352,87		85.530,00		



ENTIDADE		MAPA ANEXO DEMONSTRAÇÕES FINANCEIRAS										Data : 2010/03/30	
C.M.M.		42.2.1.01 - Habitação										Ano : 2009	
Período :		a										Moeda : EUR	
												Página : 72	

I D E N T I F I C A Ç Ã O   D O S   B E N S					A Q U I S I Ç Ã O		A C T I V O   I M O B I L I Z A D O (Valores aquisição ou outro na falta daqueles)	V A R I A Ç Ã O P A T R I M O N I A L			Valor Patrimonial Atualizado	R E I N T E G R A Ç Ã O E S   A M O R T I Z A Ç Ã O E S				Valor Patrimonial Líquido	A L I E N A Ç Ã O E S / A B A T E S / T R A N S F E R .		
Cl.	Tipo	Bem	Nr.Inv.	Descrição	Tipo	Data		T.	Data	Valor		VU	Taxa	Do Período	Acumulados		T.	Valor	Data
301	01	02	86438	#AR EMPREENDIMENTO PER DA RUA DE TEIBAS, TEIBAS 1, FRACÇÃO "CU", DESTINADA A ESTACIONAMENTO COBERTO	91	2007/01/03	11.367,21	RA		11.367,21	6.3	468,41	4.809,48	6.557,73					
301	01	02	86439	#AR EMPREENDIMENTO PER DA RUA DE TEIBAS, TEIBAS 1, FRACÇÃO "CV", DESTINADA A ESTACIONAMENTO COBERTO DUPLO	91	2007/01/03	21.147,54	RA		21.147,54	6.3	871,43	8.947,56	12.199,98					
301	01	02	86440	#AR EMPREENDIMENTO PER DA RUA DE TEIBAS, TEIBAS 1, FRACÇÃO "CX", DESTINADA A ESTACIONAMENTO COBERTO DUPLO	91	2007/01/03	21.147,54	RA		21.147,54	6.3	871,43	8.947,56	12.199,98					
301	01	02	86441	#AR EMPREENDIMENTO PER DA RUA DE TEIBAS, TEIBAS 1, FRACÇÃO "CZ", DESTINADA A ESTACIONAMENTO COBERTO	91	2007/01/03	11.367,21	RA		11.367,21	6.3	468,41	4.809,48	6.557,73					
301	01	02	86442	#AR EMPREENDIMENTO PER DA RUA DE TEIBAS, TEIBAS 1, FRACÇÃO "DA", DESTINADA A ESTACIONAMENTO COBERTO	91	2007/01/03	11.367,21	RA		11.367,21	6.3	468,41	4.809,48	6.557,73					
301	01	02	86443	#AR EMPREENDIMENTO PER DA RUA DE TEIBAS, TEIBAS 1, FRACÇÃO "DB", DESTINADA A ESTACIONAMENTO COBERTO DUPLO	91	2007/01/03	21.147,54	RA		21.147,54	6.3	871,43	8.947,56	12.199,98					
301	01	02	86444	EMPREENDIMENTO PER DA RUA DE TEIBAS, TEIBAS 1, FRACÇÃO "DC", DESTINADA A ESTACIONAMENTO COBERTO	91	2007/01/03	9.100,24	RA		9.100,24	1.4	113,75	1.251,25	7.848,99					
301	01	02	86445	#AR EMPREENDIMENTO PER DA RUA DE TEIBAS, TEIBAS 1, FRACÇÃO "DD", DESTINADA A ESTACIONAMENTO COBERTO	91	2007/01/03	9.100,24	RA		9.100,24	6.3	374,99	3.850,32	5.249,92					
301	01	02	86446	#AR EMPREENDIMENTO PER DA RUA DE TEIBAS, TEIBAS 1, FRACÇÃO "DE", DESTINADA A ESTACIONAMENTO COBERTO	91	2007/01/03	9.100,24	RA		9.100,24	5.3	358,04	3.013,51	6.086,73					
301	01	02	86447	#AR EMPREENDIMENTO PER DA RUA DE TEIBAS, TEIBAS 1, FRACÇÃO "DF", DESTINADA A ESTACIONAMENTO COBERTO	91	2007/01/03	9.100,24	RA		9.100,24	6.3	374,99	3.850,32	5.249,92					
301	01	02	86448	#AR EMPREENDIMENTO PER DA RUA DE TEIBAS, TEIBAS 1, FRACÇÃO "DG", DESTINADA A APARCAMENTO DESCOBERTO	91	2007/01/03	1.943,11	RA		1.943,11	5.0	75,15	590,40	1.352,71					
301	01	02	86449	EMPREENDIMENTO PER DA RUA DE TEIBAS, TEIBAS 1, FRACÇÃO "DH", DESTINADA A APARCAMENTO DESCOBERTO	91	2007/01/03	1.943,11	RA		1.943,11	1.4	24,29	267,19	1.675,92					
301	01	02	86450	EMPREENDIMENTO PER DA RUA DE TEIBAS, TEIBAS 1, FRACÇÃO "DI", DESTINADA A APARCAMENTO DESCOBERTO	91	2007/01/03	1.943,11	RA		1.943,11	1.4	24,29	267,19	1.675,92					
301	01	02	86451	EMPREENDIMENTO PER DA RUA DE TEIBAS, TEIBAS 1, FRACÇÃO "DJ", DESTINADA A ESTACIONAMENTO DESCOBERTO	91	2007/01/03	1.943,11	RA		1.943,11	1.4	24,29	267,19	1.675,92					
301	01	02	86452	EMPREENDIMENTO PER DA RUA DE TEIBAS, TEIBAS 1, FRACÇÃO "DL", DESTINADA A ESTACIONAMENTO DESCOBERTO	91	2007/01/03	1.943,11	RA		1.943,11	1.4	24,29	267,19	1.675,92					
301	01	02	86453	EMPREENDIMENTO PER DA RUA DE TEIBAS, TEIBAS 1, FRACÇÃO "DM", DESTINADA A ESTACIONAMENTO DESCOBERTO	91	2007/01/03	1.943,11	RA		1.943,11	1.4	24,29	267,19	1.675,92					
301	01	02	86454	EMPREENDIMENTO PER DA RUA DE TEIBAS, TEIBAS 1, FRACÇÃO "DN", DESTINADA A ESTACIONAMENTO DESCOBERTO	91	2007/01/03	1.943,11	RA		1.943,11	1.4	24,29	267,19	1.675,92					
301	01	02	86455	EMPREENDIMENTO PER DA RUA DE TEIBAS, TEIBAS 1, FRACÇÃO "DO", DESTINADA A ESTACIONAMENTO DESCOBERTO	91	2007/01/03	1.943,11	RA		1.943,11	1.4	24,29	267,19	1.675,92					
Total Geral ou a Transportar .....							68.348.494,29		4.131.177,40	72.479.671,69		2.064.242,62	16.502.995,98	55.891.145,71		85.530,00			

ENTIDADE		MAPA ANEXO DEMONSTRAÇÕES FINANCEIRAS										Data : 2010/03/30 Ano : 2009 Moeda : EUR Página : 73	
C.M.M.		42.2.1.01 - Habitação											
Período :		a											

I D E N T I F I C A Ç Ã O   D O S   B E N S					A Q U I S I Ç Ã O		A C T I V O   I M O B I L I Z A D O (Valores aquisição ou outro na falta daqueles)	V A R I A Ç Ã O P A T R I M O N I A L			Valor Patrimonial Atualizado	R E I N T E G R A Ç Õ E S   E   A M O R T I Z A Ç Õ E S				Valor Patrimonial Líquido	A L I E N A Ç Õ E S / A B A T E S / T R A N S F E R .		
Cl.	Tipo	Bem	Nr.Inv.	Descrição	Tipo	Data		T.	Data	Valor		VU	Taxa	Do Período	Acumulados		T.	Valor	Data
301	01	02	86456	EMPREENHIMENTO PER DA RUA DE TEIBAS, TEIBAS 1, FRACÇÃO "DP", DESTINADA A ESTACIONAMENTO DESCOBERTO	91	2007/01/03	1.943,11	RA		1.943,11		1.4	24,29	267,19	1.675,92				
301	01	02	86457	EMPREENHIMENTO PER DA RUA DE TEIBAS, TEIBAS 1, FRACÇÃO "DQ", DESTINADA A ESTACIONAMENTO DESCOBERTO	91	2007/01/03	1.943,11	RA		1.943,11		1.4	24,29	267,19	1.675,92				
301	01	02	86458	#AR EMPREENHIMENTO PER DA RUA DE TEIBAS, TEIBAS 1, FRACÇÃO "DR", DESTINADA A ESTACIONAMENTO DESCOBERTO	91	2007/01/03	1.943,11	RA		1.943,11		4.8	74,52	527,26	1.415,85				
301	01	02	86459	#AR EMPREENHIMENTO PER DA RUA DE TEIBAS, TEIBAS 1, FRACÇÃO "DS", DESTINADA A ESTACIONAMENTO DESCOBERTO	91	2007/01/03	1.943,11	RA		1.943,11		6.3	80,07	822,13	1.120,98				
301	01	02	86815	EMPREENHIMENTO PER DA RUA NOVA DE TEIBAS II,EDIFICIO DO LOTE 2, FRACÇÃO "A", DESTINADA A HAB.T3	91	2007/01/03	60.689,37	RA		60.689,37		1.3	758,62	5.310,34	55.379,03				
301	01	02	86816	EMPREENHIMENTO PER DA RUA NOVA DE TEIBAS II,EDIFICIO DO LOTE 2, FRACÇÃO "B", DESTINADA A HAB.T2	91	2007/01/03	48.925,93	RA		48.925,93		1.3	611,57	4.280,99	44.644,94				
301	01	02	86817	EMPREENHIMENTO PER DA RUA NOVA DE TEIBAS II,EDIFICIO DO LOTE 2, FRACÇÃO "C", DESTINADA A HAB.T3	91	2007/01/03	62.124,69	RA		62.124,69		1.3	776,56	5.435,92	56.688,77				
301	01	02	86818	EMPREENHIMENTO PER DA RUA NOVA DE TEIBAS II,EDIFICIO DO LOTE 2, FRACÇÃO "D", DESTINADA A HAB.T2	91	2007/01/03	49.986,82	RA		49.986,82		1.3	624,84	4.373,87	45.612,95				
301	01	02	86819	EMPREENHIMENTO PER DA RUA NOVA DE TEIBAS II,EDIFICIO DO LOTE 2, FRACÇÃO "E", DESTINADA A HAB.T3	91	2007/01/03	61.313,42	RA		61.313,42		1.3	766,42	5.364,94	55.948,48				
301	01	02	86820	EMPREENHIMENTO PER DA RUA NOVA DE TEIBAS II,EDIFICIO DO LOTE 2, FRACÇÃO "F", DESTINADA A HAB.T3	91	2007/01/03	60.502,15	RA		60.502,15		1.3	756,28	5.293,96	55.208,19				
301	01	02	86821	#AR EMPREENHIMENTO PER DA RUA NOVA DE TEIBAS II,EDIFICIO DO LOTE 2, FRACÇÃO "G", DESTINADA A HAB.T3	91	2007/01/03	61.313,42	RA		61.313,42		4.5	2.400,28	13.307,80	48.005,62				
301	01	02	86822	#AR EMPREENHIMENTO PER DA RUA NOVA DE TEIBAS II,EDIFICIO DO LOTE 2, FRACÇÃO "H", DESTINADA A HAB.T3	91	2007/01/03	60.502,15	RA		60.502,15		4.5	2.368,52	13.131,71	47.370,44				
301	01	02	86823	#AR EMPREENHIMENTO PER DA RUA NOVA DE TEIBAS II,EDIFICIO DO LOTE 2, FRACÇÃO "I", DESTINADA A HAB.T2	91	2007/01/03	49.612,39	RA		49.612,39		5.0	2.023,51	13.189,14	36.423,25				
301	01	02	86824	#AR EMPREENHIMENTO PER DA RUA NOVA DE TEIBAS II,EDIFICIO DO LOTE 2, FRACÇÃO "J", DESTINADA A HAB.T3	91	2007/01/03	60.502,15	RA		60.502,15		4.5	2.368,52	13.131,71	47.370,44				
301	01	02	86825	EMPREENHIMENTO PER DA RUA NOVA DE TEIBAS II,EDIFICIO DO LOTE 2, FRACÇÃO "L", DESTINADA A HAB.T2	91	2007/01/03	48.863,52	RA		48.863,52		1.3	610,79	4.275,53	44.587,99				
301	01	02	86826	#AR EMPREENHIMENTO PER DA RUA NOVA DE TEIBAS II,EDIFICIO DO LOTE 2, FRACÇÃO "M", DESTINADA A HAB.T2	91	2007/01/03	48.925,93	RA		48.925,93		4.5	1.915,34	10.619,15	38.306,78				
301	01	02	86827	EMPREENHIMENTO PER DA RUA NOVA DE TEIBAS II,EDIFICIO DO LOTE 2, FRACÇÃO "N", DESTINADA A HAB.T2	91	2007/01/03	49.768,40	RA		49.768,40		1.3	622,10	4.354,75	45.413,65				
301	01	02	86828	EMPREENHIMENTO PER DA RUA NOVA DE TEIBAS II,EDIFICIO DO LOTE 2, FRACÇÃO "O", DESTINADA A HAB.T2	91	2007/01/03	49.986,82	RA		49.986,82		1.3	624,84	4.373,87	45.612,95				
Total Geral ou a Transportar .....							69.129.283,89			4.131.177,40	73.260.461,29		2.081.673,98	16.611.323,43	56.563.607,86		85.530,00		

ENTIDADE		MAPA ANEXO DEMONSTRAÇÕES FINANCEIRAS										Data : 2010/03/30	
C.M.M.		42.2.1.01 - Habitação										Ano : 2009	
Período :		a										Moeda : EUR	
												Página : 74	

I D E N T I F I C A Ç Ã O   D O S   B E N S					AQUISIÇÃO		ACTIVO IMOBILIZADO (Valores aquisição ou outro na falta daqueles)	VARIAÇÃO PATRIMONIAL		Valor Patrimonial Atualizado	REINTEGRAÇÕES   E   AMORTIZAÇÕES				Valor Patrimonial Líquido	ALIENAÇÕES/ABATES/TRANSFER.		
Cl.	Tipo	Bem	Nr.Inv.	Descrição	Tipo	Data		T.	Data		Valor	VU	Taxa	Do Período		Acumulados	T.	Valor
301	01	02	86829	EMPREENHIMENTO PER DA RUA NOVA DE TEIBAS II,EDIFICIO DO LOTE 2, FRACÇÃO "P", DESTINADA A HAB.T2	91	2007/01/03	48.395,48	RA		48.395,48		1.3	604,94	4.234,58	44.160,90			
301	01	02	86830	EMPREENHIMENTO PER DA RUA NOVA DE TEIBAS II,EDIFICIO DO LOTE 2, FRACÇÃO "Q", DESTINADA A HAB.T3	91	2007/01/03	60.502,15	RA		60.502,15		1.3	756,28	5.293,96	55.208,19			
301	01	02	86831	EMPREENHIMENTO PER DA RUA NOVA DE TEIBAS II,EDIFICIO DO LOTE 2, FRACÇÃO "R", DESTINADA A HAB.T2	91	2007/01/03	48.395,48	RA		48.395,48		1.3	604,76	4.247,74	44.147,74			
301	01	02	86832	EMPREENHIMENTO PER DA RUA NOVA DE TEIBAS II,EDIFICIO DO LOTE 2, FRACÇÃO "S", DESTINADA A HAB.T3	91	2007/01/03	60.502,15	RA		60.502,15		1.3	756,28	5.293,96	55.208,19			
301	01	02	86833	#AR EMPREENHIMENTO PER DA RUA NOVA DE TEIBAS II,EDIFICIO DO LOTE 2, FRACÇÃO "T", DESTINADA A HAB.T2	91	2007/01/03	48.395,48	RA		48.395,48		5.0	1.997,57	12.439,14	35.956,34			
301	01	02	86834	#AR EMPREENHIMENTO PER DA RUA NOVA DE TEIBAS II,EDIFICIO DO LOTE 2, FRACÇÃO "U", DESTINADA A HAB.T3	91	2007/01/03	60.502,15	RA		60.502,15		4.8	2.467,84	13.613,12	46.889,03			
301	01	02	86835	#AR EMPREENHIMENTO PER DA RUA NOVA DE TEIBAS II,EDIFICIO DO LOTE 2, FRACÇÃO "V", DESTINADA A HAB.T2	91	2007/01/03	48.863,52	RA		48.863,52		4.8	1.976,68	11.306,64	37.556,88			
301	01	02	86836	#AR EMPREENHIMENTO PER DA RUA NOVA DE TEIBAS II,EDIFICIO DO LOTE 2, FRACÇÃO "X", DESTINADA A HAB.T2	91	2007/01/03	48.925,93	RA		48.925,93		4.8	1.984,70	11.216,56	37.709,37			
301	01	02	86837	#AR EMPREENHIMENTO PER DA RUA NOVA DE TEIBAS II,EDIFICIO DO LOTE 2, FRACÇÃO "Z", DESTINADA A HAB.T2	91	2007/01/03	49.768,40	RA		49.768,40		5.0	2.054,24	12.792,03	36.976,37			
301	01	02	86838	#AR EMPREENHIMENTO PER DA RUA NOVA DE TEIBAS II,EDIFICIO DO LOTE 2, FRACÇÃO "AA", DESTINADA A HAB.T2	91	2007/01/03	49.986,82	RA		49.986,82		5.0	2.063,26	12.848,18	37.138,64			
301	01	02	86839	#AR EMPREENHIMENTO PER DA RUA NOVA DE TEIBAS II,EDIFICIO DO LOTE 2, FRACÇÃO "AB", DESTINADA A HAB.T2	91	2007/01/03	48.395,48	RA		48.395,48		5.0	1.997,57	12.439,14	35.956,34			
301	01	02	86840	#AR EMPREENHIMENTO PER DA RUA NOVA DE TEIBAS II,EDIFICIO DO LOTE 2, FRACÇÃO "AC", DESTINADA A HAB.T3	91	2007/01/03	60.502,15	RA		60.502,15		4.8	2.447,50	13.999,74	46.502,41			
301	01	02	86841	#AR EMPREENHIMENTO PER DA RUA NOVA DE TEIBAS II,EDIFICIO DO LOTE 2, FRACÇÃO "AD", DESTINADA A HAB.T2	91	2007/01/03	48.395,48	RA		48.395,48		5.0	1.979,83	12.758,56	35.636,92			
301	01	02	86842	#AR EMPREENHIMENTO PER DA RUA NOVA DE TEIBAS II,EDIFICIO DO LOTE 2, FRACÇÃO "AE", DESTINADA A HAB.T3	91	2007/01/03	60.502,15	RA		60.502,15		4.8	2.454,30	13.870,48	46.631,67			
301	01	02	86843	#AR EMPREENHIMENTO PER DA RUA NOVA DE TEIBAS II,EDIFICIO DO LOTE 2, FRACÇÃO "AF", DESTINADA A HAB.T2	91	2007/01/03	48.395,48	RA		48.395,48		5.0	1.985,76	12.651,78	35.743,70			
301	01	02	86844	EMPREENHIMENTO PER DA RUA NOVA DE TEIBAS II,EDIFICIO DO LOTE 2, FRACÇÃO "AG", DESTINADA A HAB.T3	91	2007/01/03	60.502,15	RA		60.502,15		1.3	756,28	5.293,96	55.208,19			
301	01	02	86845	EMPREENHIMENTO PER DA RUA NOVA DE TEIBAS II,EDIFICIO DO LOTE 2, FRACÇÃO "AH", DESTINADA A HAB.T2	91	2007/01/03	48.863,52	RA		48.863,52		1.3	610,79	4.275,53	44.587,99			
301	01	02	86846	#AR EMPREENHIMENTO PER DA RUA NOVA DE TEIBAS II,EDIFICIO DO LOTE 2, FRACÇÃO "AI", DESTINADA A HAB.T2	91	2007/01/03	48.925,93	RA		48.925,93		5.0	2.025,41	12.468,46	36.457,47			
Total Geral ou a Transportar .....							70.078.003,79			4.131.177,40	74.209.181,19		2.111.197,97	16.792.366,99	57.331.284,20		85.530,00	

ENTIDADE		MAPA ANEXO DEMONSTRAÇÕES FINANCEIRAS										Data : 2010/03/30	
C.M.M.		42.2.1.01 - Habitação										Ano : 2009	
Período :		a										Moeda : EUR	
												Página : 75	

IDENTIFICAÇÃO DOS BENS					AQUISIÇÃO		ATIVO IMOBILIZADO (Valores aquisição ou outro na falta daqueles)	VARIAÇÃO PATRIMONIAL			Valor Patrimonial Atualizado	REINTEGRAÇÕES E AMORTIZAÇÕES				Valor Patrimonial Líquido	ALIENAÇÕES/ABATES/TRANSFER.		
Cl.	Tipo	Bem	Nr.Inv.	Descrição	Tipo	Data		T.	Data	Valor		VU	Taxa	Do Período	Acumulados		T.	Valor	Data
301	01	02	86847	#AR EMPREENDIMENTO PER DA RUA NOVA DE TEIBAS II,EDIFÍCIO DO LOTE 2, FRACÇÃO "AJ", DESTINADA A HAB.T2	91	2007/01/03	49.768,40	RA			49.768,40	5.0		2.029,88	13.230,63	36.537,77			
301	01	02	86848	#AR EMPREENDIMENTO PER DA RUA NOVA DE TEIBAS II,EDIFÍCIO DO LOTE 2, FRACÇÃO "AL", DESTINADA A HAB.T2	91	2007/01/03	49.986,82	RA			49.986,82	5.0		2.038,78	13.288,69	36.698,13			
301	01	02	86849	#AR EMPREENDIMENTO PER DA RUA NOVA DE TEIBAS II,EDIFÍCIO DO LOTE 2, FRACÇÃO "AM", DESTINADA A HAB.T2	91	2007/01/03	48.395,48	RA			48.395,48	5.0		1.973,88	12.865,64	35.529,84			
301	01	02	86850	EMPREENDIMENTO PER DA RUA NOVA DE TEIBAS II,EDIFÍCIO DO LOTE 2, FRACÇÃO "AN", DESTINADA A HAB.T3	91	2007/01/03	60.502,15	RA			60.502,15	1.3		756,28	5.293,96	55.208,19			
301	01	02	86851	EMPREENDIMENTO PER DA RUA NOVA DE TEIBAS II,EDIFÍCIO DO LOTE 2, FRACÇÃO "AO", DESTINADA A HAB.T2	91	2007/01/03	48.395,48	RA			48.395,48	1.3		604,94	4.234,58	44.160,90			
301	01	02	86852	#AR EMPREENDIMENTO PER DA RUA NOVA DE TEIBAS II,EDIFÍCIO DO LOTE 2, FRACÇÃO "AP", DESTINADA A HAB.T3	91	2007/01/03	60.502,15	RA			60.502,15	5.0		2.482,52	15.816,77	44.685,38			
301	01	02	86853	#AR EMPREENDIMENTO PER DA RUA NOVA DE TEIBAS II,EDIFÍCIO DO LOTE 2, FRACÇÃO "AQ", DESTINADA A HAB.T2	91	2007/01/03	48.395,48	RA			48.395,48	5.0		1.973,88	12.865,64	35.529,84			
301	01	02	86854	#AR EMPREENDIMENTO PER DA RUA NOVA DE TEIBAS II,EDIFÍCIO DO LOTE 2, FRACÇÃO "AR", DESTINADA A HAB.T3	91	2007/01/03	60.502,15	RA			60.502,15	5.0		2.467,67	16.084,12	44.418,03			
301	01	02	86855	#AR EMPREENDIMENTO PER DA RUA NOVA DE TEIBAS II,EDIFÍCIO DO LOTE 2, FRACÇÃO "AS", DESTINADA A HAB.T2	91	2007/01/03	48.925,93	RA			48.925,93	5.0		2.001,53	12.898,41	36.027,52			
301	01	02	86856	EMPREENDIMENTO PER DA RUA NOVA DE TEIBAS II,EDIFÍCIO DO LOTE 2, FRACÇÃO "AT", DESTINADA A HAB.T3	91	2007/01/03	60.689,37	RA			60.689,37	1.3		758,62	5.310,34	55.379,03			
301	01	02	86857	#AR EMPREENDIMENTO PER DA RUA NOVA DE TEIBAS II,EDIFÍCIO DO LOTE 2, FRACÇÃO "AU", DESTINADA A HAB.T2	91	2007/01/03	49.986,82	RA			49.986,82	5.0		2.063,26	12.848,18	37.138,64			
301	01	02	86858	#AR EMPREENDIMENTO PER DA RUA NOVA DE TEIBAS II,EDIFÍCIO DO LOTE 2, FRACÇÃO "AV", DESTINADA A HAB.T3	91	2007/01/03	62.124,69	RA			62.124,69	5.0		2.541,48	16.378,01	45.746,68			
301	01	02	86859	#AR EMPREENDIMENTO PER DA RUA NOVA DE TEIBAS II,EDIFÍCIO DO LOTE 2, FRACÇÃO "AX", DESTINADA A HAB.T3	91	2007/01/03	60.502,15	RA			60.502,15	5.0		2.475,10	15.950,26	44.551,89			
301	01	02	86860	#AR EMPREENDIMENTO PER DA RUA NOVA DE TEIBAS II,EDIFÍCIO DO LOTE 2, FRACÇÃO "AZ", DESTINADA A HAB.T3	91	2007/01/03	61.313,42	RA			61.313,42	5.0		2.530,78	15.759,47	45.553,95			
301	01	02	86861	#AR EMPREENDIMENTO PER DA RUA NOVA DE TEIBAS II,EDIFÍCIO DO LOTE 2, FRACÇÃO "BA", DESTINADA A HAB.T3	91	2007/01/03	60.502,15	RA			60.502,15	4.8		2.454,30	13.870,48	46.631,67			
301	01	02	86862	#AR EMPREENDIMENTO PER DA RUA NOVA DE TEIBAS II,EDIFÍCIO DO LOTE 2, FRACÇÃO "BB", DESTINADA A HAB.T3	91	2007/01/03	61.313,42	RA			61.313,42	5.0		2.538,23	15.625,35	45.688,07			
301	01	02	86863	EMPREENDIMENTO PER DA RUA NOVA DE TEIBAS II,EDIFÍCIO DO LOTE 2, FRACÇÃO "BC", DESTINADA A HAB.T3	91	2007/01/03	60.502,15	RA			60.502,15	1.3		756,28	5.293,96	55.208,19			
301	01	02	86864	EMPREENDIMENTO PER DA RUA NOVA DE TEIBAS II,EDIFÍCIO DO LOTE 2, FRACÇÃO "BD", DESTINADA A HAB.T2	91	2007/01/03	49.612,39	RA			49.612,39	1.3		620,16	4.341,07	45.271,32			
Total Geral ou a Transportar .....							71.079.924,39			4.131.177,40	75.211.101,79			2.144.265,54	17.004.322,55	58.121.249,24		85.530,00	

ENTIDADE		MAPA ANEXO DEMONSTRAÇÕES FINANCEIRAS										Data : 2010/03/30 Ano : 2009 Moeda : EUR Página : 76	
C.M.M.		42.2.1.01 - Habitação											
Período :		a											

IDENTIFICAÇÃO DOS BENS					AQUISIÇÃO		ATIVO IMOBILIZADO (Valores aquisição ou outro na falta daqueles)	VARIAÇÃO PATRIMONIAL			Valor Patrimonial Atualizado	REINTEGRAÇÕES E AMORTIZAÇÕES				Valor Patrimonial Líquido	ALIEVAÇÕES/ABATES/TRANSFER.		
Cl.	Tipo	Bem	Nr.Inv.	Descrição	Tipo	Data		T.	Data	Valor		VU	Taxa	Do Período	Acumulados		T.	Valor	Data
301	01	02	86865	EMPREENHIMENTO PER DA RUA NOVA DE TEIBAS II,EDIFICIO DO LOTE 2, FRACÇÃO "BE", DESTINADA A LUGAR DE GARAGEM	91	2007/01/03	6.521,38	RA			6.521,38	1.3		81,52	570,64	5.950,74			
301	01	02	86866	#AR EMPREENHIMENTO PER DA RUA NOVA DE TEIBAS II,EDIFICIO DO LOTE 2, FRACÇÃO "BF", DESTINADA A LUGAR DE GARAGEM	91	2007/01/03	6.864,61	RA			6.864,61	4.5		268,73	1.489,93	5.374,68			
301	01	02	86867	#AR EMPREENHIMENTO PER DA RUA NOVA DE TEIBAS II,EDIFICIO DO LOTE 2, FRACÇÃO "BG", DESTINADA A LUGAR DE GARAGEM	91	2007/01/03	7.800,69	RA			7.800,69	4.5		305,38	1.693,11	6.107,58			
301	01	02	86868	#AR EMPREENHIMENTO PER DA RUA NOVA DE TEIBAS II,EDIFICIO DO LOTE 2, FRACÇÃO "BH", DESTINADA A LUGAR DE GARAGEM	91	2007/01/03	8.206,32	RA			8.206,32	4.8		334,73	1.846,44	6.359,88			
301	01	02	86869	#AR EMPREENHIMENTO PER DA RUA NOVA DE TEIBAS II,EDIFICIO DO LOTE 2, FRACÇÃO "BI", DESTINADA A LUGAR DE GARAGEM	91	2007/01/03	8.206,32	RA			8.206,32	4.8		332,89	1.881,34	6.324,98			
301	01	02	86870	#AR EMPREENHIMENTO PER DA RUA NOVA DE TEIBAS II,EDIFICIO DO LOTE 2, FRACÇÃO "BJ", DESTINADA A LUGAR DE GARAGEM	91	2007/01/03	7.800,69	RA			7.800,69	5.0		321,98	2.005,01	5.795,68			
301	01	02	86871	EMPREENHIMENTO PER DA RUA NOVA DE TEIBAS II,EDIFICIO DO LOTE 2, FRACÇÃO "BL", DESTINADA A LUGAR DE GARAGEM	91	2007/01/03	7.800,69	RA			7.800,69	1.3		97,51	682,57	7.118,12			
301	01	02	86872	#AR EMPREENHIMENTO PER DA RUA NOVA DE TEIBAS II,EDIFICIO DO LOTE 2, FRACÇÃO "BM", DESTINADA A LUGAR DE GARAGEM	91	2007/01/03	8.206,32	RA			8.206,32	5.0		338,72	2.109,27	6.097,05			
301	01	02	86873	#AR EMPREENHIMENTO PER DA RUA NOVA DE TEIBAS II,EDIFICIO DO LOTE 2, FRACÇÃO "BN", DESTINADA A LUGAR DE GARAGEM	91	2007/01/03	8.206,32	RA			8.206,32	5.0		335,72	2.163,45	6.042,87			
301	01	02	86874	#AR EMPREENHIMENTO PER DA RUA NOVA DE TEIBAS II,EDIFICIO DO LOTE 2, FRACÇÃO "BO", DESTINADA A LUGAR DE GARAGEM	91	2007/01/03	7.800,69	RA			7.800,69	4.8		315,56	1.805,01	5.995,68			
301	01	02	86875	#AR EMPREENHIMENTO PER DA RUA NOVA DE TEIBAS II,EDIFICIO DO LOTE 2, FRACÇÃO "BP", DESTINADA A LUGAR DE GARAGEM	91	2007/01/03	7.800,69	RA			7.800,69	5.0		321,98	2.005,01	5.795,68			
301	01	02	86876	#AR EMPREENHIMENTO PER DA RUA NOVA DE TEIBAS II,EDIFICIO DO LOTE 2, FRACÇÃO "BQ", DESTINADA A LUGAR DE GARAGEM	91	2007/01/03	8.206,32	RA			8.206,32	5.0		338,72	2.109,27	6.097,05			
301	01	02	86877	#AR EMPREENHIMENTO PER DA RUA NOVA DE TEIBAS II,EDIFICIO DO LOTE 2, FRACÇÃO "BR", DESTINADA A LUGAR DE GARAGEM	91	2007/01/03	8.206,32	RA			8.206,32	5.0		334,71	2.181,60	6.024,72			
301	01	02	86878	EMPREENHIMENTO PER DA RUA NOVA DE TEIBAS II,EDIFICIO DO LOTE 2, FRACÇÃO "BS", DESTINADA A LUGAR DE GARAGEM	91	2007/01/03	7.800,69	RA			7.800,69	1.3		97,51	682,57	7.118,12			
301	01	02	86879	#AR EMPREENHIMENTO PER DA RUA NOVA DE TEIBAS II,EDIFICIO DO LOTE 2, FRACÇÃO "BT", DESTINADA A LUGAR DE GARAGEM	91	2007/01/03	7.800,69	RA			7.800,69	5.0		318,16	2.073,76	5.726,93			
301	01	02	86880	#AR EMPREENHIMENTO PER DA RUA NOVA DE TEIBAS II,EDIFICIO DO LOTE 2, FRACÇÃO "BU", DESTINADA A LUGAR DE GARAGEM	91	2007/01/03	8.206,32	RA			8.206,32	5.0		334,71	2.181,60	6.024,72			
301	01	02	86881	#AR EMPREENHIMENTO PER DA RUA NOVA DE TEIBAS II,EDIFICIO DO LOTE 2, FRACÇÃO "BV", DESTINADA A LUGAR DE GARAGEM	91	2007/01/03	8.206,32	RA			8.206,32	5.0		335,72	2.163,45	6.042,87			
301	01	02	86882	EMPREENHIMENTO PER DA RUA NOVA DE TEIBAS II,EDIFICIO DO LOTE 2, FRACÇÃO "BX", DESTINADA A LUGAR DE GARAGEM	91	2007/01/03	7.800,69	RA			7.800,69	1.3		97,51	682,57	7.118,12			
Total Geral ou a Transportar .....							71.221.366,46			4.131.177,40	75.352.543,86			2.149.177,30	17.034.649,15	58.232.364,71		85.530,00	

ENTIDADE		MAPA ANEXO DEMONSTRAÇÕES FINANCEIRAS										Data : 2010/03/30	
C.M.M.		42.2.1.01 - Habitação										Ano : 2009	
Período :		a										Moeda : EUR	
												Página : 77	

IDENTIFICAÇÃO DOS BENS					AQUISIÇÃO		ATIVO IMOBILIZADO (Valores aquisição ou outro na falta daqueles)	VARIAÇÃO PATRIMONIAL			Valor Patrimonial Atualizado	REINTEGRAÇÕES E AMORTIZAÇÕES				Valor Patrimonial Líquido	ALIEVAÇÕES/ABATES/TRANSFER.		
Cl.	Tipo	Bem	Nr.Inv.	Descrição	Tipo	Data		T.	Data	Valor		VU	Taxa	Do Período	Acumulados		T.	Valor	Data
301	01	02	86883	EMPREENHIMENTO PER DA RUA NOVA DE TEIBAS II,EDIFÍCIO DO LOTE 2, FRACÇÃO "BZ", DESTINADA A LUGAR DE GARAGEM	91	2007/01/03	7.925,50	RA			7.925,50	1.3		99,07	693,49	7.232,01			
301	01	02	86884	#AR EMPREENHIMENTO PER DA RUA NOVA DE TEIBAS II,EDIFÍCIO DO LOTE 2, FRACÇÃO "CA", DESTINADA A LUGAR DE GARAGEM	91	2007/01/03	8.143,92	RA			8.143,92	5.0		336,15	2.093,24	6.050,68			
301	01	02	86885	EMPREENHIMENTO PER DA RUA NOVA DE TEIBAS II,EDIFÍCIO DO LOTE 2, FRACÇÃO "CB", DESTINADA A LUGAR DE GARAGEM	91	2007/01/03	7.738,28	RA			7.738,28	1.3		96,73	677,11	7.061,17			
301	01	02	86886	EMPREENHIMENTO PER DA RUA NOVA DE TEIBAS II,EDIFÍCIO DO LOTE 2, FRACÇÃO "CC", DESTINADA A LUGAR DE GARAGEM	91	2007/01/03	7.675,88	RA			7.675,88	1.3		95,95	671,65	7.004,23			
301	01	02	86887	EMPREENHIMENTO PER DA RUA NOVA DE TEIBAS II,EDIFÍCIO DO LOTE 2, FRACÇÃO "CD", DESTINADA A LUGAR DE GARAGEM	91	2007/01/03	8.081,51	RA			8.081,51	1.3		101,02	707,14	7.374,37			
301	01	02	86888	EMPREENHIMENTO PER DA RUA NOVA DE TEIBAS II,EDIFÍCIO DO LOTE 2, FRACÇÃO "CE", DESTINADA A LUGAR DE GARAGEM	91	2007/01/03	7.800,69	RA			7.800,69	1.3		97,51	682,57	7.118,12			
301	01	02	86889	#AR EMPREENHIMENTO PER DA RUA NOVA DE TEIBAS II,EDIFÍCIO DO LOTE 2, FRACÇÃO "CF", DESTINADA A LUGAR DE GARAGEM	91	2007/01/03	8.674,36	RA			8.674,36	5.0		348,42	2.402,79	6.271,57			
301	01	02	86890	#AR EMPREENHIMENTO PER DA RUA NOVA DE TEIBAS II,EDIFÍCIO DO LOTE 2, FRACÇÃO "CG", DESTINADA A LUGAR DE GARAGEM	91	2007/01/03	7.800,69	RA			7.800,69	5.0		322,93	1.987,96	5.812,73			
301	01	02	86891	EMPREENHIMENTO PER DA RUA NOVA DE TEIBAS II,EDIFÍCIO DO LOTE 2, FRACÇÃO "CH", DESTINADA A LUGAR DE GARAGEM	91	2007/01/03	8.019,11	RA			8.019,11	1.3		100,24	701,68	7.317,43			
301	01	02	86892	EMPREENHIMENTO PER DA RUA NOVA DE TEIBAS II,EDIFÍCIO DO LOTE 2, FRACÇÃO "CI", DESTINADA A LUGAR DE GARAGEM	91	2007/01/03	8.019,11	RA			8.019,11	1.3		100,24	701,68	7.317,43			
301	01	02	86893	EMPREENHIMENTO PER DA RUA NOVA DE TEIBAS II,EDIFÍCIO DO LOTE 2, FRACÇÃO "CJ", DESTINADA A LUGAR DE GARAGEM	91	2007/01/03	7.800,69	RA			7.800,69	1.3		97,51	682,57	7.118,12			
301	01	02	86894	EMPREENHIMENTO PER DA RUA NOVA DE TEIBAS II,EDIFÍCIO DO LOTE 2, FRACÇÃO "CL", DESTINADA A LUGAR DE GARAGEM	91	2007/01/03	8.674,36	RA			8.674,36	1.3		108,43	759,01	7.915,35			
301	01	02	86895	EMPREENHIMENTO PER DA RUA NOVA DE TEIBAS II,EDIFÍCIO DO LOTE 2, FRACÇÃO "CM", DESTINADA A LUGAR DE GARAGEM	91	2007/01/03	7.800,69	RA			7.800,69	1.3		97,51	682,57	7.118,12			
301	01	02	86896	EMPREENHIMENTO PER DA RUA NOVA DE TEIBAS II,EDIFÍCIO DO LOTE 2, FRACÇÃO "CN", DESTINADA A LUGAR DE GARAGEM	91	2007/01/03	8.019,11	RA			8.019,11	1.3		100,24	701,68	7.317,43			
301	01	02	86897	EMPREENHIMENTO PER DA RUA NOVA DE TEIBAS II,EDIFÍCIO DO LOTE 2, FRACÇÃO "CO", DESTINADA A LUGAR DE GARAGEM	91	2007/01/03	8.019,11	RA			8.019,11	1.3		100,24	701,68	7.317,43			
301	01	02	86898	#AR EMPREENHIMENTO PER DA RUA NOVA DE TEIBAS II,EDIFÍCIO DO LOTE 2, FRACÇÃO "CP", DESTINADA A LUGAR DE GARAGEM	91	2007/01/03	7.800,69	RA			7.800,69	5.0		321,98	2.005,01	5.795,68			
301	01	02	86899	#AR EMPREENHIMENTO PER DA RUA NOVA DE TEIBAS II,EDIFÍCIO DO LOTE 2, FRACÇÃO "CQ", DESTINADA A LUGAR DE GARAGEM	91	2007/01/03	8.674,36	RA			8.674,36	5.0		355,93	2.267,70	6.406,66			
301	01	02	86900	EMPREENHIMENTO PER DA RUA NOVA DE TEIBAS II,EDIFÍCIO DO LOTE 2, FRACÇÃO "CR", DESTINADA A LUGAR DE GARAGEM	91	2007/01/03	7.800,69	RA			7.800,69	1.3		97,51	682,57	7.118,12			
Total Geral ou a Transportar .....							71.365.835,21			4.131.177,40	75.497.012,61			2.152.154,91	17.054.451,25	58.357.031,36		85.530,00	

ENTIDADE		MAPA ANEXO DEMONSTRAÇÕES FINANCEIRAS										Data : 2010/03/30	
C.M.M.		42.2.1.01 - Habitação										Ano : 2009	
Período : a												Moeda : EUR	
												Página : 78	

IDENTIFICAÇÃO DOS BENS					AQUISIÇÃO		ACTIVO IMOBILIZADO (Valores aquisição ou outro na falta daqueles)	VARIAÇÃO PATRIMONIAL		Valor Patrimonial Atualizado	REINTEGRAÇÕES E AMORTIZAÇÕES				Valor Patrimonial Líquido	ALIENAÇÕES/ABATES/TRANSFER.		
Cl.	Tipo	Bem	Nr.Inv.	Descrição	Tipo	Data		T.	Data		Valor	VU	Taxa	Do Período		Acumulados	T.	Valor
301	01	02	86901	#AR EMPREENDIMENTO PER DA RUA NOVA DE TEIBAS II,EDIFICIO DO LOTE 2, FRACÇÃO "CS", DESTINADA A LUGAR DE GARAGEM	91	2007/01/03	8.019,11	RA		8.019,11	4.8	325,30	1.838,42	6.180,69				
301	01	02	86902	EMPREENDIMENTO PER DA RUA NOVA DE TEIBAS II,EDIFICIO DO LOTE 2, FRACÇÃO "CT", DESTINADA A LUGAR DE GARAGEM	91	2007/01/03	8.019,11	RA		8.019,11	1.3	100,24	701,68	7.317,43				
301	01	02	86903	EMPREENDIMENTO PER DA RUA NOVA DE TEIBAS II,EDIFICIO DO LOTE 2, FRACÇÃO "CU", DESTINADA A LUGAR DE GARAGEM	91	2007/01/03	7.800,69	RA		7.800,69	1.3	97,51	682,57	7.118,12				
301	01	02	86904	EMPREENDIMENTO PER DA RUA NOVA DE TEIBAS II,EDIFICIO DO LOTE 2, FRACÇÃO "CV", DESTINADA A LUGAR DE GARAGEM	91	2007/01/03	8.674,36	RA		8.674,36	1.3	108,43	759,01	7.915,35				
301	01	02	86905	EMPREENDIMENTO PER DA RUA NOVA DE TEIBAS II,EDIFICIO DO LOTE 2, FRACÇÃO "CX", DESTINADA A LUGAR DE GARAGEM	91	2007/01/03	7.800,69	RA		7.800,69	1.3	97,51	682,57	7.118,12				
301	01	02	86906	EMPREENDIMENTO PER DA RUA NOVA DE TEIBAS II,EDIFICIO DO LOTE 2, FRACÇÃO "CZ", DESTINADA A LUGAR DE GARAGEM	91	2007/01/03	8.019,11	RA		8.019,11	1.3	100,24	701,68	7.317,43				
301	01	02	86907	EMPREENDIMENTO PER DA RUA NOVA DE TEIBAS II,EDIFICIO DO LOTE 2, FRACÇÃO "DA", DESTINADA A LUGAR DE GARAGEM	91	2007/01/03	8.019,11	RA		8.019,11	1.3	100,24	701,68	7.317,43				
301	01	02	86908	#AR EMPREENDIMENTO PER DA RUA NOVA DE TEIBAS II,EDIFICIO DO LOTE 2, FRACÇÃO "DB", DESTINADA A LUGAR DE GARAGEM	91	2007/01/03	7.800,69	RA		7.800,69	4.5	305,38	1.693,11	6.107,58				
301	01	02	86909	EMPREENDIMENTO PER DA RUA NOVA DE TEIBAS II,EDIFICIO DO LOTE 2, FRACÇÃO "DC", DESTINADA A LUGAR DE GARAGEM	91	2007/01/03	8.674,36	RA		8.674,36	1.3	108,43	759,01	7.915,35				
301	01	02	86910	EMPREENDIMENTO PER DA RUA NOVA DE TEIBAS II,EDIFICIO DO LOTE 2, FRACÇÃO "DD", DESTINADA A LUGAR DE GARAGEM	91	2007/01/03	7.800,69	RA		7.800,69	1.3	97,51	682,57	7.118,12				
301	01	02	86911	EMPREENDIMENTO PER DA RUA NOVA DE TEIBAS II,EDIFICIO DO LOTE 2, FRACÇÃO "DE", DESTINADA A LUGAR DE GARAGEM	91	2007/01/03	8.081,51	RA		8.081,51	1.3	101,02	707,14	7.374,37				
301	01	02	86912	EMPREENDIMENTO PER DA RUA NOVA DE TEIBAS II,EDIFICIO DO LOTE 2, FRACÇÃO "DF", DESTINADA A LUGAR DE GARAGEM	91	2007/01/03	8.081,51	RA		8.081,51	1.3	101,02	707,14	7.374,37				
301	01	02	86913	EMPREENDIMENTO PER DA RUA NOVA DE TEIBAS II,EDIFICIO DO LOTE 2, FRACÇÃO "DG", DESTINADA A LUGAR DE GARAGEM	91	2007/01/03	6.927,01	RA		6.927,01	1.3	86,59	606,13	6.320,88				
301	01	02	86914	#AR EMPREENDIMENTO PER DA RUA NOVA DE TEIBAS II,EDIFICIO DO LOTE 2, FRACÇÃO "DH", DESTINADA A LUGAR DE GARAGEM	91	2007/01/03	6.989,42	RA		6.989,42	5.0	285,07	1.858,08	5.131,34				
301	01	02	86915	#AR EMPREENDIMENTO PER DA RUA NOVA DE TEIBAS II,EDIFICIO DO LOTE 3, FRACÇÃO "A", DESTINADA A HAB.T3	91	2007/01/03	60.622,30	RA		60.622,30	4.3	2.371,79	10.814,65	49.807,65				
301	01	02	86916	#AR EMPREENDIMENTO PER DA RUA NOVA DE TEIBAS II,EDIFICIO DO LOTE 3, FRACÇÃO "B", DESTINADA A HAB.T2	91	2007/01/03	48.880,92	RA		48.880,92	4.5	1.913,58	10.609,39	38.271,53				
301	01	02	86917	EMPREENDIMENTO PER DA RUA NOVA DE TEIBAS II,EDIFICIO DO LOTE 3, FRACÇÃO "C", DESTINADA A HAB.T3	91	2007/01/03	62.078,00	RA		62.078,00	1.3	775,97	5.431,84	56.646,16				
301	01	02	86918	#AR EMPREENDIMENTO PER DA RUA NOVA DE TEIBAS II,EDIFICIO DO LOTE 3, FRACÇÃO "D", DESTINADA A HAB.T2	91	2007/01/03	49.972,69	RA		49.972,69	4.8	2.027,17	11.456,54	38.516,15				
Total Geral ou a Transportar .....							71.698.096,49		4.131.177,40	75.829.273,89		2.161.257,91	17.105.844,46	58.637.899,43		85.530,00		

ENTIDADE												Data : 2010/03/30 Ano : 2009 Moeda : EUR Página : 79
C.M.M.		42.2.1.01 - Habitação										
Período :		a										

IDENTIFICAÇÃO DOS BENS					AQUISIÇÃO		ATIVO IMOBILIZADO (Valores aquisição ou outro na falta daqueles)	VARIAÇÃO PATRIMONIAL			Valor Patrimonial Atualizado	REINTEGRAÇÕES E AMORTIZAÇÕES				Valor Patrimonial Líquido	ALIEVAÇÕES/ABATES/TRANSFER.		
Cl.	Tipo	Bem	Nr.Inv.	Descrição	Tipo	Data		T.	Data	Valor		VU	Taxa	Do Período	Acumulados		T.	Valor	Data
301	01	02	86919	#AR EMPREENDIMENTO PER DA RUA NOVA DE TEIBAS II,EDIFICIO DO LOTE 3, FRACÇÃO "E", DESTINADA A HAB.T3	91	2007/01/03	61.273,53	RA			61.273,53		4.5	2.411,66	13.040,35	48.233,18			
301	01	02	86920	#AR EMPREENDIMENTO PER DA RUA NOVA DE TEIBAS II,EDIFICIO DO LOTE 3, FRACÇÃO "F", DESTINADA A HAB.T3	91	2007/01/03	60.449,91	RA			60.449,91		4.5	2.417,08	12.108,31	48.341,60			
301	01	02	86921	#AR EMPREENDIMENTO PER DA RUA NOVA DE TEIBAS II,EDIFICIO DO LOTE 3, FRACÇÃO "G", DESTINADA A HAB.T3	91	2007/01/03	61.273,53	RA			61.273,53		4.5	2.450,01	12.273,26	49.000,27			
301	01	02	86922	EMPREENDIMENTO PER DA RUA NOVA DE TEIBAS II,EDIFICIO DO LOTE 3, FRACÇÃO "H", DESTINADA A HAB.T3	91	2007/01/03	60.449,91	RA			60.449,91		1.3	755,62	5.289,34	55.160,57			
301	01	02	86923	EMPREENDIMENTO PER DA RUA NOVA DE TEIBAS II,EDIFICIO DO LOTE 3, FRACÇÃO "I", DESTINADA A HAB.T2	91	2007/01/03	49.570,46	RA			49.570,46		1.3	619,63	4.337,41	45.233,05			
301	01	02	86924	EMPREENDIMENTO PER DA RUA NOVA DE TEIBAS II,EDIFICIO DO LOTE 3, FRACÇÃO "J", DESTINADA A HAB.T3	91	2007/01/03	60.449,91	RA			60.449,91		1.3	755,62	5.289,34	55.160,57			
301	01	02	86925	EMPREENDIMENTO PER DA RUA NOVA DE TEIBAS II,EDIFICIO DO LOTE 3, FRACÇÃO "L", DESTINADA A HAB.T2	91	2007/01/03	48.804,30	RA			48.804,30		1.3	610,05	4.270,35	44.533,95			
301	01	02	86926	#AR EMPREENDIMENTO PER DA RUA NOVA DE TEIBAS II,EDIFICIO DO LOTE 3, FRACÇÃO "M", DESTINADA A HAB.T2	91	2007/01/03	48.880,92	RA			48.880,92		4.5	1.913,58	10.609,39	38.271,53			
301	01	02	86927	#AR EMPREENDIMENTO PER DA RUA NOVA DE TEIBAS II,EDIFICIO DO LOTE 3, FRACÇÃO "N", DESTINADA A HAB.T2	91	2007/01/03	49.742,84	RA			49.742,84		4.8	2.012,25	11.510,10	38.232,74			
301	01	02	86928	#AR EMPREENDIMENTO PER DA RUA NOVA DE TEIBAS II,EDIFICIO DO LOTE 3, FRACÇÃO "O", DESTINADA A HAB.T2	91	2007/01/03	49.972,69	RA			49.972,69		4.8	2.021,55	11.563,30	38.409,39			
301	01	02	86929	#AR EMPREENDIMENTO PER DA RUA NOVA DE TEIBAS II,EDIFICIO DO LOTE 3, FRACÇÃO "P", DESTINADA A HAB.T2	91	2007/01/03	48.344,60	RA			48.344,60		4.8	1.955,69	11.186,57	37.158,03			
301	01	02	86930	EMPREENDIMENTO PER DA RUA NOVA DE TEIBAS II,EDIFICIO DO LOTE 3, FRACÇÃO "Q", DESTINADA A HAB.T3	91	2007/01/03	60.449,91	RA			60.449,91		1.3	755,62	5.289,34	55.160,57			
301	01	02	86931	#AR EMPREENDIMENTO PER DA RUA NOVA DE TEIBAS II,EDIFICIO DO LOTE 3, FRACÇÃO "R", DESTINADA A HAB.T2	91	2007/01/03	48.344,60	RA			48.344,60		4.8	1.955,69	11.186,57	37.158,03			
301	01	02	86932	#AR EMPREENDIMENTO PER DA RUA NOVA DE TEIBAS II,EDIFICIO DO LOTE 3, FRACÇÃO "S", DESTINADA A HAB.T3	91	2007/01/03	60.449,91	RA			60.449,91		4.5	2.366,48	13.120,39	47.329,52			
301	01	02	86933	EMPREENDIMENTO PER DA RUA NOVA DE TEIBAS II,EDIFICIO DO LOTE 3, FRACÇÃO "T", DESTINADA A HAB.T2	91	2007/01/03	48.344,60	RA			48.344,60		1.3	604,31	4.230,17	44.114,43			
301	01	02	86934	EMPREENDIMENTO PER DA RUA NOVA DE TEIBAS II,EDIFICIO DO LOTE 3, FRACÇÃO "U", DESTINADA A HAB.T3	91	2007/01/03	60.449,91	RA			60.449,91		1.3	755,62	5.289,34	55.160,57			
301	01	02	86935	#AR EMPREENDIMENTO PER DA RUA NOVA DE TEIBAS II,EDIFICIO DO LOTE 3, FRACÇÃO "V", DESTINADA A HAB.T2	91	2007/01/03	48.880,92	RA			48.880,92		4.8	1.993,82	10.998,32	37.882,60			
301	01	02	86936	EMPREENDIMENTO PER DA RUA NOVA DE TEIBAS II,EDIFICIO DO LOTE 3, FRACÇÃO "X", DESTINADA A HAB.T3	91	2007/01/03	60.449,91	RA			60.449,91		1.3	755,62	5.289,34	55.160,57			
Total Geral ou a Transportar .....							72.684.678,85			4.131.177,40	76.815.856,25			2.188.367,81	17.262.725,65	59.467.600,60		85.530,00	



ENTIDADE		MAPA ANEXO DEMONSTRAÇÕES FINANCEIRAS										Data : 2010/03/30			
C.M.M.		42.2.1.01 - Habitação										Ano : 2009			
Período :		a												Moeda : EUR	
												Página : 80			

IDENTIFICAÇÃO DOS BENS					AQUISIÇÃO		ATIVO IMOBILIZADO (Valores aquisição ou outro na falta daqueles)	VARIAÇÃO PATRIMONIAL			Valor Patrimonial Atualizado	REINTEGRAÇÕES E AMORTIZAÇÕES				Valor Patrimonial Líquido	ALIEVAÇÕES/ABATES/TRANSFER.		
Cl.	Tipo	Bem	Nr.Inv.	Descrição	Tipo	Data		T.	Data	Valor		VU	Taxa	Do Período	Acumulados		T.	Valor	Data
301	01	02	86937	#AR EMPREENDIMENTO PER DA RUA NOVA DE TEIBAS II,EDIFICIO DO LOTE 3, FRACÇÃO "Z", DESTINADA A HAB.T2	91	2007/01/03	49.972,69	RA			49.972,69	4.8		2.027,17	11.456,54	38.516,15			
301	01	02	86938	EMPREENDIMENTO PER DA RUA NOVA DE TEIBAS II,EDIFICIO DO LOTE 3, FRACÇÃO "AA", DESTINADA A HAB.T3	91	2007/01/03	62.078,00	RA			62.078,00	1.3		775,97	5.431,84	56.646,16			
301	01	02	86939	#AR EMPREENDIMENTO PER DA RUA NOVA DE TEIBAS II,EDIFICIO DO LOTE 3, FRACÇÃO "AB", DESTINADA A HAB.T3	91	2007/01/03	60.449,91	RA			60.449,91	4.5		2.366,48	13.120,39	47.329,52			
301	01	02	86940	#AR EMPREENDIMENTO PER DA RUA NOVA DE TEIBAS II,EDIFICIO DO LOTE 3, FRACÇÃO "AC", DESTINADA A HAB.T3	91	2007/01/03	61.273,53	RA			61.273,53	4.5		2.398,72	13.299,15	47.974,38			
301	01	02	86941	#AR EMPREENDIMENTO PER DA RUA NOVA DE TEIBAS II,EDIFICIO DO LOTE 3, FRACÇÃO "AD", DESTINADA A HAB.T3	91	2007/01/03	60.449,91	RA			60.449,91	4.5		2.379,24	12.865,07	47.584,84			
301	01	02	86942	#AR EMPREENDIMENTO PER DA RUA NOVA DE TEIBAS II,EDIFICIO DO LOTE 3, FRACÇÃO "AE", DESTINADA A HAB.T3	91	2007/01/03	61.273,53	RA			61.273,53	4.8		2.478,70	14.178,22	47.095,31			
301	01	02	86943	#AR EMPREENDIMENTO PER DA RUA NOVA DE TEIBAS II,EDIFICIO DO LOTE 3, FRACÇÃO "AF", DESTINADA A HAB.T3	91	2007/01/03	60.449,91	RA			60.449,91	4.8		2.465,71	13.601,36	46.848,55			
301	01	02	86944	#AR EMPREENDIMENTO PER DA RUA NOVA DE TEIBAS II,EDIFICIO DO LOTE 3, FRACÇÃO "AG", DESTINADA A HAB.T2	91	2007/01/03	49.570,46	RA			49.570,46	4.8		2.010,85	11.364,33	38.206,13			
301	01	02	86945	#AR EMPREENDIMENTO PER DA RUA NOVA DE TEIBAS II,EDIFICIO DO LOTE 3, FRACÇÃO "AH", DESTINADA A LUGAR DE GARAGEM	91	2007/01/03	7.910,59	RA			7.910,59	4.8		320,01	1.830,45	6.080,14			
301	01	02	86946	#AR EMPREENDIMENTO PER DA RUA NOVA DE TEIBAS II,EDIFICIO DO LOTE 3, FRACÇÃO "AI", DESTINADA A LUGAR DE GARAGEM	91	2007/01/03	7.968,05	RA			7.968,05	4.8		322,33	1.843,74	6.124,31			
301	01	02	86947	EMPREENDIMENTO PER DA RUA NOVA DE TEIBAS II,EDIFICIO DO LOTE 3, FRACÇÃO "AJ", DESTINADA A LUGAR DE GARAGEM	91	2007/01/03	7.968,05	RA			7.968,05	1.3		99,60	697,20	7.270,85			
301	01	02	86948	#AR EMPREENDIMENTO PER DA RUA NOVA DE TEIBAS II,EDIFICIO DO LOTE 3, FRACÇÃO "AL", DESTINADA A LUGAR DE GARAGEM	91	2007/01/03	8.446,90	RA			8.446,90	4.8		342,65	1.936,50	6.510,40			
301	01	02	86949	#AR EMPREENDIMENTO PER DA RUA NOVA DE TEIBAS II,EDIFICIO DO LOTE 3, FRACÇÃO "AM", DESTINADA A LUGAR DE GARAGEM	91	2007/01/03	7.968,05	RA			7.968,05	4.8		323,23	1.826,72	6.141,33			
301	01	02	86950	#AR EMPREENDIMENTO PER DA RUA NOVA DE TEIBAS II,EDIFICIO DO LOTE 3, FRACÇÃO "AN", DESTINADA A LUGAR DE GARAGEM	91	2007/01/03	8.389,44	RA			8.389,44	4.5		330,20	1.785,46	6.603,98			
301	01	02	86951	#AR EMPREENDIMENTO PER DA RUA NOVA DE TEIBAS II,EDIFICIO DO LOTE 3, FRACÇÃO "AO", DESTINADA A LUGAR DE GARAGEM	91	2007/01/03	8.389,44	RA			8.389,44	4.8		342,20	1.887,65	6.501,79			
301	01	02	86952	EMPREENDIMENTO PER DA RUA NOVA DE TEIBAS II,EDIFICIO DO LOTE 3, FRACÇÃO "AQ", DESTINADA A LUGAR DE GARAGEM	91	2007/01/03	7.968,05	RA			7.968,05	1.3		99,60	697,20	7.270,85			
301	01	02	86953	EMPREENDIMENTO PER DA RUA NOVA DE TEIBAS II,EDIFICIO DO LOTE 3, FRACÇÃO "AQ", DESTINADA A LUGAR DE GARAGEM	91	2007/01/03	7.642,43	RA			7.642,43	1.3		95,53	668,71	6.973,72			
301	01	02	86954	EMPREENDIMENTO PER DA RUA NOVA DE TEIBAS II,EDIFICIO DO LOTE 3, FRACÇÃO "AR", DESTINADA A LUGAR DE GARAGEM	91	2007/01/03	8.274,51	RA			8.274,51	1.3		103,43	724,01	7.550,50			
Total Geral ou a Transportar .....							73.231.122,30			4.131.177,40	77.362.299,70			2.207.649,43	17.371.940,19	59.904.829,51		85.530,00	

ENTIDADE		MAPA ANEXO DEMONSTRAÇÕES FINANCEIRAS										Data : 2010/03/30	
C.M.M.		42.2.1.01 - Habitação										Ano : 2009	
Período : a												Moeda : EUR	
												Página : 81	

IDENTIFICAÇÃO DOS BENS					AQUISIÇÃO		ATIVO IMOBILIZADO (Valores aquisição ou outro na falta daqueles)	VARIAÇÃO PATRIMONIAL			Valor Patrimonial Atualizado	REINTEGRAÇÕES E AMORTIZAÇÕES				Valor Patrimonial Líquido	ALÍENACÕES/ABATES/TRANSFER.		
Cl.	Tipo	Bem	Nr.Inv.	Descrição	Tipo	Data		T.	Data	Valor		VU	Taxa	Do Período	Acumulados		T.	Valor	Data
301	01	02	86955	EMPREENHIMENTO PER DA RUA NOVA DE TEIBAS II,EDIFÍCIO DO LOTE 3, FRACÇÃO "AS", DESTINADA A LUGAR DE GARAGEM	91	2007/01/03	7.968,05	RA			7.968,05	1.3		99,60	697,20	7.270,85			
301	01	02	86956	EMPREENHIMENTO PER DA RUA NOVA DE TEIBAS II,EDIFÍCIO DO LOTE 3, FRACÇÃO "AT", DESTINADA A LUGAR DE GARAGEM	91	2007/01/03	9.730,21	RA			9.730,21	1.3		121,63	851,41	8.878,80			
301	01	02	86957	EMPREENHIMENTO PER DA RUA NOVA DE TEIBAS II,EDIFÍCIO DO LOTE 3, FRACÇÃO "AU", DESTINADA A LUGAR DE GARAGEM	91	2007/01/03	6.933,73	RA			6.933,73	1.3		86,67	606,69	6.327,04			
301	01	02	86958	EMPREENHIMENTO PER DA RUA NOVA DE TEIBAS II,EDIFÍCIO DO LOTE 3, FRACÇÃO "AV", DESTINADA A LUGAR DE GARAGEM	91	2007/01/03	6.933,73	RA			6.933,73	1.3		86,67	606,69	6.327,04			
301	01	02	86959	EMPREENHIMENTO PER DA RUA NOVA DE TEIBAS II,EDIFÍCIO DO LOTE 3, FRACÇÃO "AX", DESTINADA A LUGAR DE GARAGEM	91	2007/01/03	8.159,59	RA			8.159,59	1.3		102,00	713,95	7.445,64			
301	01	02	86960	EMPREENHIMENTO PER DA RUA NOVA DE TEIBAS II,EDIFÍCIO DO LOTE 3, FRACÇÃO "AZ", DESTINADA A LUGAR DE GARAGEM	91	2007/01/03	8.102,13	RA			8.102,13	4.5		317,18	1.758,52	6.343,61			
301	01	02	86961	EMPREENHIMENTO PER DA RUA NOVA DE TEIBAS II,EDIFÍCIO DO LOTE 3, FRACÇÃO "BA", DESTINADA A LUGAR DE GARAGEM	91	2007/01/03	7.853,13	RA			7.853,13	4.5		307,43	1.704,48	6.148,65			
301	01	02	86962	EMPREENHIMENTO PER DA RUA NOVA DE TEIBAS II,EDIFÍCIO DO LOTE 3, FRACÇÃO "BB", DESTINADA A LUGAR DE GARAGEM	91	2007/01/03	8.619,27	RA			8.619,27	1.3		107,74	754,18	7.865,09			
301	01	02	86963	EMPREENHIMENTO PER DA RUA NOVA DE TEIBAS II,EDIFÍCIO DO LOTE 3, FRACÇÃO "BC", DESTINADA A LUGAR DE GARAGEM	91	2007/01/03	7.853,13	RA			7.853,13	1.3		98,16	687,12	7.166,01			
301	01	02	86964	EMPREENHIMENTO PER DA RUA NOVA DE TEIBAS II,EDIFÍCIO DO LOTE 3, FRACÇÃO "BD", DESTINADA A LUGAR DE GARAGEM	91	2007/01/03	8.025,51	RA			8.025,51	4.8		324,66	1.857,05	6.168,46			
301	01	02	86965	EMPREENHIMENTO PER DA RUA NOVA DE TEIBAS II,EDIFÍCIO DO LOTE 3, FRACÇÃO "BE", DESTINADA A LUGAR DE GARAGEM	91	2007/01/03	8.025,51	RA			8.025,51	4.3		313,99	1.431,71	6.593,80			
301	01	02	86966	EMPREENHIMENTO PER DA RUA NOVA DE TEIBAS II,EDIFÍCIO DO LOTE 3, FRACÇÃO "BF", DESTINADA A LUGAR DE GARAGEM	91	2007/01/03	7.853,13	RA			7.853,13	1.3		98,16	687,12	7.166,01			
301	01	02	86967	EMPREENHIMENTO PER DA RUA NOVA DE TEIBAS II,EDIFÍCIO DO LOTE 3, FRACÇÃO "BG", DESTINADA A LUGAR DE GARAGEM	91	2007/01/03	8.619,27	RA			8.619,27	1.3		107,74	754,18	7.865,09			
301	01	02	86968	EMPREENHIMENTO PER DA RUA NOVA DE TEIBAS II,EDIFÍCIO DO LOTE 3, FRACÇÃO "BH", DESTINADA A LUGAR DE GARAGEM	91	2007/01/03	7.853,13	RA			7.853,13	4.5		309,09	1.671,32	6.181,81			
301	01	02	86969	EMPREENHIMENTO PER DA RUA NOVA DE TEIBAS II,EDIFÍCIO DO LOTE 3, FRACÇÃO "BI", DESTINADA A LUGAR DE GARAGEM	91	2007/01/03	8.025,51	RA			8.025,51	4.5		320,90	1.607,54	6.417,97			
301	01	02	86970	EMPREENHIMENTO PER DA RUA NOVA DE TEIBAS II,EDIFÍCIO DO LOTE 3, FRACÇÃO "BJ", DESTINADA A LUGAR DE GARAGEM	91	2007/01/03	8.025,51	RA			8.025,51	1.3		100,32	702,24	7.323,27			
301	01	02	86971	EMPREENHIMENTO PER DA RUA NOVA DE TEIBAS II,EDIFÍCIO DO LOTE 3, FRACÇÃO "BL", DESTINADA A LUGAR DE GARAGEM	91	2007/01/03	7.853,13	RA			7.853,13	1.3		98,16	687,12	7.166,01			
301	01	02	86972	EMPREENHIMENTO PER DA RUA NOVA DE TEIBAS II,EDIFÍCIO DO LOTE 3, FRACÇÃO "BM", DESTINADA A LUGAR DE GARAGEM	91	2007/01/03	8.619,27	RA			8.619,27	1.3		107,74	754,18	7.865,09			
Total Geral ou a Transportar .....							73.376.175,24			4.131.177,40	77.507.352,64			2.210.757,27	17.390.472,89	60.031.349,75		85.530,00	

ENTIDADE		MAPA ANEXO DEMONSTRAÇÕES FINANCEIRAS										Data : 2010/03/30	
C.M.M.		42.2.1.01 - Habitação										Ano : 2009	
Período :		a										Moeda : EUR	
												Página : 82	

IDENTIFICAÇÃO DOS BENS					AQUIÇÃO		ACTIVO IMOBILIZADO (Valores aquisição ou outro na falta daqueles)	VARIAÇÃO PATRIMONIAL			Valor Patrimonial Atualizado	REINTEGRAÇÕES E AMORTIZAÇÕES				Valor Patrimonial Líquido	ALIEVAÇÕES/ABATES/TRANSFER.		
Cl.	Tipo	Bem	Nr.Inv.	Descrição	Tipo	Data		T.	Data	Valor		VU	Taxa	Do Período	Acumulados		T.	Valor	Data
301	01	02	86973	#AR EMPREENDIMENTO PER DA RUA NOVA DE TEIBAS II,EDIFICIO DO LOTE 3, FRACÇÃO "BN", DESTINADA A LUGAR DE GARAGEM	91	2007/01/03	7.853,13	RA			7.853,13		4.5	314,01	1.573,01	6.280,12			
301	01	02	86974	#AR EMPREENDIMENTO PER DA RUA NOVA DE TEIBAS II,EDIFICIO DO LOTE 3, FRACÇÃO "BO", DESTINADA A LUGAR DE GARAGEM	91	2007/01/03	7.910,59	RA			7.910,59		4.8	320,90	1.813,55	6.097,04			
301	01	99	86975	EMPREENDIMENTO PER DA RUA NOVA DE TEIBAS II,EDIFICIO DO LOTE 4, FRACÇÃO "A", DESTINADA A COMERCIO	91	2007/01/03	66.184,09	RA			66.184,09		1.3	827,30	5.791,10	60.392,99			
301	01	99	86976	EMPREENDIMENTO PER DA RUA NOVA DE TEIBAS II,EDIFICIO DO LOTE 4, FRACÇÃO "B", DESTINADA A COMERCIO	91	2007/01/03	69.300,22	RA			69.300,22		1.3	866,25	6.063,75	63.236,47			
301	01	02	87995	#AR EMPREENDIMENTO PER DA RUA CENTRAL DA CORGA, FRACÇÃO "A", DESTINADA A APARCAMENTO	91	2007/01/03	9.516,71	RA			9.516,71		6.7	388,85	4.461,66	5.055,05			
301	01	02	87996	#AR EMPREENDIMENTO PER DA RUA CENTRAL DA CORGA, FRACÇÃO "B", DESTINADA A APARCAMENTO	91	2007/01/03	9.516,71	RA			9.516,71		6.7	388,85	4.461,66	5.055,05			
301	01	02	87997	#AR EMPREENDIMENTO PER DA RUA CENTRAL DA CORGA, FRACÇÃO "C", DESTINADA A APARCAMENTO	91	2007/01/03	8.535,60	RA			8.535,60		6.7	348,76	4.001,68	4.533,92			
301	01	02	87998	#AR EMPREENDIMENTO PER DA RUA CENTRAL DA CORGA, FRACÇÃO "D", DESTINADA A APARCAMENTO	91	2007/01/03	8.535,60	RA			8.535,60		5.9	334,90	3.512,16	5.023,44			
301	01	02	87999	#AR EMPREENDIMENTO PER DA RUA CENTRAL DA CORGA, FRACÇÃO "E", DESTINADA A APARCAMENTO	91	2007/01/03	8.535,60	RA			8.535,60		6.7	348,76	4.001,68	4.533,92			
301	01	02	88000	#AR EMPREENDIMENTO PER DA RUA CENTRAL DA CORGA, FRACÇÃO "F", DESTINADA A APARCAMENTO	91	2007/01/03	8.633,71	RA			8.633,71		6.7	352,77	4.047,69	4.586,02			
301	01	02	88001	#AR EMPREENDIMENTO PER DA RUA CENTRAL DA CORGA, FRACÇÃO "G", DESTINADA A APARCAMENTO	91	2007/01/03	8.633,71	RA			8.633,71		5.9	342,54	3.495,54	5.138,17			
301	01	02	88002	#AR EMPREENDIMENTO PER DA RUA CENTRAL DA CORGA, FRACÇÃO "H", DESTINADA A APARCAMENTO	91	2007/01/03	8.535,60	RA			8.535,60		6.7	350,27	3.982,13	4.553,47			
301	01	02	88003	EMPREENDIMENTO PER DA RUA CENTRAL DA CORGA, FRACÇÃO "I", DESTINADA A APARCAMENTO	91	2007/01/03	8.535,60	RA			8.535,60		1.5	106,69	1.387,08	7.148,52			
301	01	02	88004	EMPREENDIMENTO PER DA RUA CENTRAL DA CORGA, FRACÇÃO "J", DESTINADA A APARCAMENTO	91	2007/01/03	8.535,60	RA			8.535,60		1.5	106,69	1.387,08	7.148,52			
301	01	02	88005	EMPREENDIMENTO PER DA RUA CENTRAL DA CORGA, FRACÇÃO "K", DESTINADA A APARCAMENTO	91	2007/01/03	9.516,71	RA			9.516,71		1.5	118,96	1.546,48	7.970,23			
301	01	02	88006	EMPREENDIMENTO PER DA RUA CENTRAL DA CORGA, FRACÇÃO "L", DESTINADA A APARCAMENTO	91	2007/01/03	9.516,71	RA			9.516,71		1.5	118,96	1.546,48	7.970,23			
301	01	02	88007	#AR EMPREENDIMENTO PER DA RUA CENTRAL DA CORGA, FRACÇÃO "M", DESTINADA A APARCAMENTO	91	2007/01/03	7.554,50	RA			7.554,50		6.7	308,68	3.541,73	4.012,77			
301	01	02	88008	EMPREENDIMENTO PER DA RUA CENTRAL DA CORGA, FRACÇÃO "N", DESTINADA A APARCAMENTO	91	2007/01/03	8.339,38	RA			8.339,38		1.5	104,24	1.355,12	6.984,26			
301	01	02	88009	EMPREENDIMENTO PER DA RUA CENTRAL DA CORGA, FRACÇÃO "O", DESTINADA A APARCAMENTO	91	2007/01/03	8.339,38	RA			8.339,38		1.5	104,24	1.355,12	6.984,26			
Total Geral ou a Transportar .....							73.658.204,39			4.131.177,40	77.789.381,79			2.216.909,89	17.449.797,59	60.254.054,20		85.530,00	

ENTIDADE		MAPA ANEXO DEMONSTRAÇÕES FINANCEIRAS										Data : 2010/03/30			
C.M.M.		42.2.1.01 - Habitação										Ano : 2009			
Período :		a												Moeda : EUR	
												Página : 83			

IDENTIFICAÇÃO DOS BENS					AQUISIÇÃO		ACTIVO IMOBILIZADO (Valores aquisição ou outro na falta daqueles)	VARIAÇÃO PATRIMONIAL			Valor Patrimonial Atualizado	REINTEGRAÇÕES E AMORTIZAÇÕES				Valor Patrimonial Líquido	ALIENAÇÕES/ABATES/TRANSFER.		
Cl.	Tipo	Bem	Nr.Inv.	Descrição	Tipo	Data		T.	Data	Valor		VU	Taxa	Do Período	Acumulados		T.	Valor	Data
301	01	02	88010	#AR EMPREENDIMENTO PER DA RUA CENTRAL DA CORGA, FRAÇÃO 'P', DESTINADA A APARCAMENTO	91	2007/01/03	8.339,38	RA			8.339,38	6.7		340,75	3.909,70	4.429,68			
301	01	02	88011	EMPREENDIMENTO PER DA RUA CENTRAL DA CORGA, FRAÇÃO 'Q', DESTINADA A APARCAMENTO	91	2007/01/03	8.339,38	RA			8.339,38	1.5		104,24	1.355,12	6.984,26			
301	01	02	88012	EMPREENDIMENTO PER DA RUA CENTRAL DA CORGA, FRAÇÃO 'R', DESTINADA A APARCAMENTO	91	2007/01/03	7.554,50	RA			7.554,50	1.5		94,43	1.227,59	6.326,91			
301	01	02	88013	EMPREENDIMENTO PER DA RUA CENTRAL DA CORGA, FRAÇÃO 'S', DESTINADA A ARRUMOS	91	2007/01/03	1.373,55	RA			1.373,55	1.5		17,17	223,21	1.150,34			
301	01	02	88014	#AR EMPREENDIMENTO PER DA RUA CENTRAL DA CORGA, FRAÇÃO 'T', DESTINADA A ARRUMOS	91	2007/01/03	1.569,77	RA			1.569,77	6.7		64,14	735,95	833,82			
301	01	02	88015	#AR EMPREENDIMENTO PER DA RUA CENTRAL DA CORGA, FRAÇÃO 'U', DESTINADA A ARRUMOS	91	2007/01/03	1.569,77	RA			1.569,77	6.7		64,14	735,95	833,82			
301	01	02	88016	#AR EMPREENDIMENTO PER DA RUA CENTRAL DA CORGA, FRAÇÃO 'V', DESTINADA A ARRUMOS	91	2007/01/03	2.256,54	RA			2.256,54	6.7		92,20	1.057,93	1.198,61			
301	01	02	88017	#AR EMPREENDIMENTO PER DA RUA CENTRAL DA CORGA, FRAÇÃO 'X', DESTINADA A ARRUMOS	91	2007/01/03	2.158,43	RA			2.158,43	6.7		88,19	1.011,92	1.146,51			
301	01	02	88018	EMPREENDIMENTO PER DA RUA CENTRAL DA CORGA, FRAÇÃO 'Z', DESTINADA A ARRUMOS	91	2007/01/03	1.471,66	RA			1.471,66	1.5		18,40	239,20	1.232,46			
301	01	02	88019	#AR EMPREENDIMENTO PER DA RUA CENTRAL DA CORGA, FRAÇÃO 'AA', DESTINADA A ARRUMOS	91	2007/01/03	1.667,88	RA			1.667,88	5.9		65,44	686,29	981,59			
301	01	02	88020	#AR EMPREENDIMENTO PER DA RUA CENTRAL DA CORGA, FRAÇÃO 'AB', DESTINADA A ARRUMOS	91	2007/01/03	1.275,44	RA			1.275,44	6.7		52,11	597,95	677,49			
301	01	02	88021	#AR EMPREENDIMENTO PER DA RUA CENTRAL DA CORGA, FRAÇÃO 'AC', DESTINADA A ARRUMOS	91	2007/01/03	1.471,66	RA			1.471,66	6.7		60,13	689,94	781,72			
301	01	02	88022	EMPREENDIMENTO PER DA RUA CENTRAL DA CORGA, FRAÇÃO 'AD', DESTINADA A ARRUMOS	91	2007/01/03	1.569,77	RA			1.569,77	1.5		19,62	255,06	1.314,71			
301	01	02	88023	EMPREENDIMENTO PER DA RUA CENTRAL DA CORGA, FRAÇÃO 'AE', DESTINADA A ARRUMOS	91	2007/01/03	1.569,77	RA			1.569,77	1.5		19,62	255,06	1.314,71			
301	01	02	88024	EMPREENDIMENTO PER DA RUA CENTRAL DA CORGA, FRAÇÃO 'AF', DESTINADA A ARRUMOS	91	2007/01/03	1.471,66	RA			1.471,66	1.5		18,40	239,20	1.232,46			
301	01	02	88025	EMPREENDIMENTO PER DA RUA CENTRAL DA CORGA, FRAÇÃO 'AG', DESTINADA A ARRUMOS	91	2007/01/03	1.471,66	RA			1.471,66	1.5		18,40	239,20	1.232,46			
301	01	02	88026	EMPREENDIMENTO PER DA RUA CENTRAL DA CORGA, FRAÇÃO 'AH', DESTINADA A ARRUMOS	91	2007/01/03	1.569,77	RA			1.569,77	1.5		19,62	255,06	1.314,71			
301	01	02	88027	EMPREENDIMENTO PER DA RUA CENTRAL DA CORGA, FRAÇÃO 'AI', DESTINADA A ARRUMOS	91	2007/01/03	2.354,64	RA			2.354,64	1.5		29,43	382,59	1.972,05			
301	01	02	88028	EMPREENDIMENTO PER DA RUA CENTRAL DA CORGA, FRAÇÃO 'AJ', DESTINADA A ARRUMOS	91	2007/01/03	2.158,43	RA			2.158,43	1.5		26,98	350,74	1.807,69			
301	01	02	88029	#AR EMPREENDIMENTO PER DA RUA CENTRAL DA CORGA, FRAÇÃO 'AK', DESTINADA A	91	2007/01/03	1.471,66	RA			1.471,66	6.7		60,13	689,94	781,72			
301	01	02	88030	EMPREENDIMENTO PER DA RUA CENTRAL DA CORGA, FRAÇÃO 'AL', DESTINADA A ARRUMOS	91	2007/01/03	1.471,66	RA			1.471,66	1.5		18,40	239,20	1.232,46			
301	01	02	88031	EMPREENDIMENTO PER DA RUA CENTRAL DA CORGA, FRAÇÃO 'AM', DESTINADA A HABITAÇÃO	91	2007/01/03	36.006,51	RA			36.006,51	1.5		450,08	5.851,04	30.155,47			
301	01	02	88032	#AR EMPREENDIMENTO PER DA RUA CENTRAL DA CORGA, FRAÇÃO 'AN', DESTINADA A HABITAÇÃO	91	2007/01/03	35.614,07	RA			35.614,07	6.7		1.461,46	16.615,05	18.999,02			
301	01	02	88033	#AR EMPREENDIMENTO PER DA RUA CENTRAL DA CORGA, FRAÇÃO 'AO', DESTINADA A HABITAÇÃO	91	2007/01/03	56.119,15	RA			56.119,15	6.7		2.293,01	26.309,97	29.809,18			
Total Geral ou a Transportar .....							73.840.101,10			4.131.177,40	77.971.278,50			2.222.406,38	17.513.950,45	60.371.798,05		85.530,00	

ENTIDADE		MAPA ANEXO DEMONSTRAÇÕES FINANCEIRAS										Data : 2010/03/30	
C.M.M.		42.2.1.01 - Habitação										Ano : 2009	
Período :		a										Moeda : EUR	
												Página : 84	

IDENTIFICAÇÃO DOS BENS					AQUISIÇÃO		ACTIVO IMOBILIZADO (Valores aquisição ou outro na falta daqueles)	VARIAÇÃO PATRIMONIAL		Valor Patrimonial Actualizado	REINTEGRAÇÕES E AMORTIZAÇÕES				Valor Patrimonial Líquido	ALIENAÇÕES/ABATES/TRANSFER.		
Cl.	Tipo	Bem	Nr.Inv.	Descrição	Tipo	Data		T.	Data		Valor	VU	Taxa	Do Período		Acumulados	T.	Valor
301	01	02	88034	EMPREENHIMENTO PER DA RUA CENTRAL DA CORGA, FRACÇÃO "AP", DESTINADA A HABITAÇÃO	91	2007/01/03	43.462,90	RA		43.462,90		1.5	543,29	7.062,77	36.400,13			
301	01	02	88035	EMPREENHIMENTO PER DA RUA CENTRAL DA CORGA, FRACÇÃO "AQ", DESTINADA A HABITAÇÃO	91	2007/01/03	35.614,07	RA		35.614,07		1.5	445,18	5.787,34	29.826,73			
301	01	02	88036	#AR EMPREENHIMENTO PER DA RUA CENTRAL DA CORGA, FRACÇÃO "AR", DESTINADA A HABITAÇÃO	91	2007/01/03	56.119,15	RA		56.119,15		6.7	2.302,91	26.181,30	29.937,85			
301	01	02	88037	EMPREENHIMENTO PER DA RUA CENTRAL DA CORGA, FRACÇÃO "AS", DESTINADA A HABITAÇÃO	91	2007/01/03	42.383,69	RA		42.383,69		1.5	529,80	6.887,40	35.496,29			
301	01	02	88038	EMPREENHIMENTO PER DA RUA CENTRAL DA CORGA, FRACÇÃO "AT", DESTINADA A HABITAÇÃO	91	2007/01/03	35.614,07	RA		35.614,07		1.5	445,18	5.787,34	29.826,73			
301	01	02	88039	#AR EMPREENHIMENTO PER DA RUA CENTRAL DA CORGA, FRACÇÃO "AU", DESTINADA A HABITAÇÃO	91	2007/01/03	56.119,15	RA		56.119,15		5.9	2.226,54	22.721,04	33.398,11			
301	01	02	88040	#AR EMPREENHIMENTO PER DA RUA CENTRAL DA CORGA, FRACÇÃO "AV", DESTINADA A HABITAÇÃO	91	2007/01/03	56.119,15	RA		56.119,15		6.7	2.293,01	26.309,97	29.809,18			
301	01	02	88041	EMPREENHIMENTO PER DA RUA CENTRAL DA CORGA, FRACÇÃO "AX", DESTINADA A HABITAÇÃO	91	2007/01/03	36.006,51	RA		36.006,51		1.5	450,08	5.851,04	30.155,47			
301	01	02	88042	#AR EMPREENHIMENTO PER DA RUA CENTRAL DA CORGA, FRACÇÃO "AZ", DESTINADA A HABITAÇÃO	91	2007/01/03	35.614,07	RA		35.614,07		5.9	1.397,33	14.654,16	20.959,91			
301	01	02	88043	EMPREENHIMENTO PER DA RUA CENTRAL DA CORGA, FRACÇÃO "BA", DESTINADA A HABITAÇÃO	91	2007/01/03	56.119,15	RA		56.119,15		1.5	701,49	9.119,37	46.999,78			
301	01	02	88044	#AR EMPREENHIMENTO PER DA RUA CENTRAL DA CORGA, FRACÇÃO "BB", DESTINADA A HABITAÇÃO	91	2007/01/03	43.953,46	RA		43.953,46		6.7	1.795,93	20.606,43	23.347,03			
301	01	02	88045	#AR EMPREENHIMENTO PER DA RUA CENTRAL DA CORGA, FRACÇÃO "BC", DESTINADA A HABITAÇÃO	91	2007/01/03	35.614,07	RA		35.614,07		6.7	1.455,18	16.696,72	18.917,35			
301	01	02	88046	#AR EMPREENHIMENTO PER DA RUA CENTRAL DA CORGA, FRACÇÃO "BD", DESTINADA A HABITAÇÃO	91	2007/01/03	56.119,15	RA		56.119,15		6.7	2.293,01	26.309,97	29.809,18			
301	01	02	88047	#AR EMPREENHIMENTO PER DA RUA CENTRAL DA CORGA, FRACÇÃO "BE", DESTINADA A HABITAÇÃO	91	2007/01/03	43.953,46	RA		43.953,46		6.7	1.795,93	20.606,43	23.347,03			
301	01	02	88048	#AR EMPREENHIMENTO PER DA RUA CENTRAL DA CORGA, FRACÇÃO "BF", DESTINADA A HABITAÇÃO	91	2007/01/03	35.614,07	RA		35.614,07		6.7	1.455,18	16.696,72	18.917,35			
301	01	02	88457	#AR EMPREENHIMENTO PER DAS ARREGADAS - BLOCO A, FRACÇÃO "A" - GARAGEM	91	2007/01/03	11.842,88	RA		11.842,88		4.5	486,54	2.111,98	9.730,90			
301	01	02	88458	#AR EMPREENHIMENTO PER DAS ARREGADAS - BLOCO A, FRACÇÃO "B" - GARAGEM	91	2007/01/03	11.842,88	RA		11.842,88		4.5	486,54	2.111,98	9.730,90			
301	01	02	88459	EMPREENHIMENTO PER DAS ARREGADAS - BLOCO A, FRACÇÃO "C" - GARAGEM	91	2007/01/03	11.842,88	RA		11.842,88		1.3	148,04	740,20	11.102,68			
301	01	02	88460	#AR EMPREENHIMENTO PER DAS ARREGADAS - BLOCO A, FRACÇÃO "D" - GARAGEM	91	2007/01/03	11.842,88	RA		11.842,88		4.5	489,10	2.060,92	9.781,96			
301	01	02	88461	#AR EMPREENHIMENTO PER DAS ARREGADAS - BLOCO A, FRACÇÃO "E" - GARAGEM	91	2007/01/03	11.842,88	RA		11.842,88		4.5	486,54	2.111,98	9.730,90			
Total Geral ou a Transportar .....							74.567.741,62			4.131.177,40	78.698.919,02		2.244.633,18	17.754.365,51	60.859.023,51		85.530,00	

ENTIDADE											Data : 2010/03/30		
	C.M.M.										Ano : 2009		
	42.2.1.01 - Habitação										Moeda : EUR		
	Período : a										Página : 85		

I D E N T I F I C A Ç Ã O   D O S   B E N S					A Q U I S I Ç Ã O		A C T I V O   I M O B I L I Z A D O (Valores aquisição ou outro na falta daqueles)	V A R I A Ç Ã O P A T R I M O N I A L		Valor Patrimonial Atualizado	R E I N T E G R A Ç Ã O E S   A M O R T I Z A Ç Ã O E S				Valor Patrimonial Líquido	A L I E N A Ç Ã O E S / A B A T E S / T R A N S F E R .		
Cl.	Tipo	Bem	Nr.Inv.	Descrição	Tipo	Data		T.	Data		Valor	VU	Taxa	Do Período		Acumulados	T.	Valor
301	01	02	88462	#AR EMPREENDIMENTO PER DAS ARREGADAS - BLOCO A, FRACÇÃO "F" - GARAGEM	91	2007/01/03	11.842,88	RA		11.842,88	4.5	487,82	2.086,41	9.756,47				
301	01	02	88463	EMPREENDIMENTO PER DAS ARREGADAS - BLOCO A, FRACÇÃO "G" - GARAGEM	91	2007/01/03	11.842,88	RA		11.842,88	1.3	148,04	740,20	11.102,68				
301	01	02	88464	EMPREENDIMENTO PER DAS ARREGADAS - BLOCO A, FRACÇÃO "H" - GARAGEM	91	2007/01/03	11.842,88	RA		11.842,88	1.3	148,04	740,20	11.102,68				
301	01	02	88465	#AR EMPREENDIMENTO PER DAS ARREGADAS - BLOCO A, FRACÇÃO "I" - GARAGEM	91	2007/01/03	11.842,88	RA		11.842,88	4.5	486,54	2.111,98	9.730,90				
301	01	02	88466	#AR EMPREENDIMENTO PER DAS ARREGADAS - BLOCO A, FRACÇÃO "J" - GARAGEM	91	2007/01/03	11.842,88	RA		11.842,88	4.5	487,82	2.086,41	9.756,47				
301	01	02	88467	EMPREENDIMENTO PER DAS ARREGADAS - BLOCO A, FRACÇÃO "K" - GARAGEM	91	2007/01/03	11.842,88	RA		11.842,88	1.3	148,04	740,20	11.102,68				
301	01	02	88468	EMPREENDIMENTO PER DAS ARREGADAS - BLOCO A, FRACÇÃO "L" - GARAGEM	91	2007/01/03	11.842,88	RA		11.842,88	1.3	148,04	740,20	11.102,68				
301	01	02	88469	EMPREENDIMENTO PER DAS ARREGADAS - BLOCO A, FRACÇÃO "M" - GARAGEM	91	2007/01/03	11.842,88	RA		11.842,88	1.3	148,04	740,20	11.102,68				
301	01	02	88470	EMPREENDIMENTO PER DAS ARREGADAS - BLOCO A, FRACÇÃO "N" - GARAGEM	91	2007/01/03	11.842,88	RA		11.842,88	1.3	148,04	740,20	11.102,68				
301	01	02	88471	EMPREENDIMENTO PER DAS ARREGADAS - BLOCO A, FRACÇÃO "O" - GARAGEM	91	2007/01/03	11.842,88	RA		11.842,88	1.3	148,04	740,20	11.102,68				
301	01	02	88472	EMPREENDIMENTO PER DAS ARREGADAS - BLOCO A, FRACÇÃO "P" - ARRUMO	91	2007/01/03	11.842,88	RA		11.842,88	1.3	148,04	740,20	11.102,68				
301	01	02	88473	EMPREENDIMENTO PER DAS ARREGADAS - BLOCO A, FRACÇÃO "Q" - ARRUMO	91	2007/01/03	11.842,88	RA		11.842,88	1.3	148,04	740,20	11.102,68				
301	01	02	88474	EMPREENDIMENTO PER DAS ARREGADAS - BLOCO A, FRACÇÃO "R" - ARRUMO	91	2007/01/03	11.842,88	RA		11.842,88	1.3	148,04	740,20	11.102,68				
301	01	02	88475	EMPREENDIMENTO PER DAS ARREGADAS - BLOCO A, FRACÇÃO "S" - ARRUMO	91	2007/01/03	9.783,25	RA		9.783,25	1.3	122,29	611,45	9.171,80				
301	01	02	88476	EMPREENDIMENTO PER DAS ARREGADAS - BLOCO A, FRACÇÃO "T" - ARRUMO	91	2007/01/03	9.783,25	RA		9.783,25	1.3	122,29	611,45	9.171,80				
301	01	02	88477	EMPREENDIMENTO PER DAS ARREGADAS - BLOCO A, FRACÇÃO "U" - ARRUMO	91	2007/01/03	9.783,25	RA		9.783,25	1.3	122,29	611,45	9.171,80				
301	01	02	88478	EMPREENDIMENTO PER DAS ARREGADAS - BLOCO A, FRACÇÃO "V" - ARRUMO	91	2007/01/03	9.783,25	RA		9.783,25	1.3	122,29	611,45	9.171,80				
301	01	02	88479	EMPREENDIMENTO PER DAS ARREGADAS - BLOCO A, FRACÇÃO "X" - ARRUMO	91	2007/01/03	9.783,25	RA		9.783,25	1.3	122,29	611,45	9.171,80				
301	01	02	88480	#AR EMPREENDIMENTO PER DAS ARREGADAS - BLOCO A, FRACÇÃO "Z" - ARRUMO	91	2007/01/03	9.783,25	RA		9.783,25	4.5	401,93	1.744,68	8.038,57				
301	01	02	88481	#AR EMPREENDIMENTO PER DAS ARREGADAS - BLOCO A, FRACÇÃO "AA" - ARRUMO	91	2007/01/03	9.783,25	RA		9.783,25	4.5	402,98	1.723,55	8.059,70				
301	01	02	88482	EMPREENDIMENTO PER DAS ARREGADAS - BLOCO A, FRACÇÃO "AB" - ARRUMO	91	2007/01/03	9.783,25	RA		9.783,25	1.3	122,29	611,45	9.171,80				
301	01	02	88483	#AR EMPREENDIMENTO PER DAS ARREGADAS - BLOCO A, FRACÇÃO "AC" - ARRUMO	91	2007/01/03	9.783,25	RA		9.783,25	4.5	401,93	1.744,68	8.038,57				
301	01	02	88484	#AR EMPREENDIMENTO PER DAS ARREGADAS - BLOCO A, FRACÇÃO "AD" - ARRUMO	91	2007/01/03	9.783,25	RA		9.783,25	4.5	404,04	1.702,49	8.080,76				
301	01	02	88485	#AR EMPREENDIMENTO PER DAS ARREGADAS - BLOCO A, FRACÇÃO "AE" - ARRUMO	91	2007/01/03	9.783,25	RA		9.783,25	4.5	401,93	1.744,68	8.038,57				
301	01	02	88486	#AR EMPREENDIMENTO PER DAS ARREGADAS - BLOCO A, FRACÇÃO "AF" - ARRUMO	91	2007/01/03	9.783,25	RA		9.783,25	4.5	402,98	1.723,55	8.059,70				
301	01	02	88487	EMPREENDIMENTO PER DAS ARREGADAS - BLOCO A, FRACÇÃO "AG" - ARRUMO	91	2007/01/03	9.783,25	RA		9.783,25	1.3	122,29	611,45	9.171,80				
301	01	02	88488	EMPREENDIMENTO PER DAS ARREGADAS - BLOCO A, FRACÇÃO "AH" - ARRUMO	91	2007/01/03	7.723,62	RA		7.723,62	1.3	96,55	482,75	7.240,87				
301	01	02	88489	#AR EMPREENDIMENTO PER DAS ARREGADAS - BLOCO A, FRACÇÃO "AI" - ARRUMO	91	2007/01/03	6.178,90	RA		6.178,90	4.5	253,85	1.101,90	5.077,00				
Total Geral ou a Transportar .....							74.862.783,83			4.131.177,40	78.993.961,23		2.251.197,98	17.784.300,74	61.124.130,49		85.530,00	

ENTIDADE		MAPA ANEXO DEMONSTRAÇÕES FINANCEIRAS		Data : 2010/03/30	
C.M.M.		42.2.1.01 - Habitação		Ano : 2009	
Período :		a		Moeda : EUR	
				Página : 86	

IDENTIFICAÇÃO DOS BENS					AQUISIÇÃO		ACTIVO IMOBILIZADO (Valores aquisição ou outro na falta daqueles)	VARIAÇÃO PATRIMONIAL			Valor Patrimonial Atualizado	REINTEGRAÇÕES E AMORTIZAÇÕES				Valor Patrimonial Líquido	ALIENAÇÕES/ABATES/TRANSFER.		
Cl.	Tipo	Bem	Nr.Inv.	Descrição	Tipo	Data		T.	Data	Valor		VU	Taxa	Do Período	Acumulados		T.	Valor	Data
301	01	02	88490	#AR EMPREENDIMENTO PER DAS ARREGADAS - BLOCO A, FRACÇÃO "AJ" - HABITAÇÃO T2	91	2007/01/03	62.303,87	RA			62.303,87	4.5	2.559,65	11.110,86		51.193,01			
301	01	02	88491	#AR EMPREENDIMENTO PER DAS ARREGADAS - BLOCO A, FRACÇÃO "AK" - HABITAÇÃO T4	91	2007/01/03	95.257,99	RA			95.257,99	4.5	3.934,05	16.576,93		78.681,06			
301	01	02	88492	#AR EMPREENDIMENTO PER DAS ARREGADAS - BLOCO A, FRACÇÃO "AL" - HABITAÇÃO T2	91	2007/01/03	65.393,32	RA			65.393,32	4.5	2.686,58	11.661,82		53.731,50			
301	01	02	88493	#AR EMPREENDIMENTO PER DAS ARREGADAS - BLOCO A, FRACÇÃO "AM" - HABITAÇÃO T4	91	2007/01/03	98.862,34	RA			98.862,34	4.5	4.072,27	17.417,01		81.445,33			
301	01	02	88494	#AR EMPREENDIMENTO PER DAS ARREGADAS - BLOCO A, FRACÇÃO "AN" - HABITAÇÃO T2	91	2007/01/03	65.393,32	RA			65.393,32	4.5	2.686,58	11.661,82		53.731,50			
301	01	02	88495	EMPREENDIMENTO PER DAS ARREGADAS - BLOCO A, FRACÇÃO "AO" - HABITAÇÃO T4	91	2007/01/03	98.862,34	RA			98.862,34	1.3	1.235,78	6.178,90		92.683,44			
301	01	02	88496	EMPREENDIMENTO PER DAS ARREGADAS - BLOCO A, FRACÇÃO "AP" - HABITAÇÃO T3	91	2007/01/03	75.691,48	RA			75.691,48	1.3	946,14	4.730,70		70.960,78			
301	01	02	88497	EMPREENDIMENTO PER DAS ARREGADAS - BLOCO A, FRACÇÃO "AQ" - HABITAÇÃO T2	91	2007/01/03	62.303,87	RA			62.303,87	1.3	778,80	3.894,00		58.409,87			
301	01	02	88498	EMPREENDIMENTO PER DAS ARREGADAS - BLOCO A, FRACÇÃO "AR" - HABITAÇÃO T3	91	2007/01/03	78.266,02	RA			78.266,02	1.3	978,33	4.891,65		73.374,37			
301	01	02	88499	EMPREENDIMENTO PER DAS ARREGADAS - BLOCO A, FRACÇÃO "AS" - HABITAÇÃO T2	91	2007/01/03	65.393,32	RA			65.393,32	1.3	817,42	4.087,10		61.306,22			
301	01	02	88500	#AR EMPREENDIMENTO PER DAS ARREGADAS - BLOCO A, FRACÇÃO "AT" - HABITAÇÃO T3	91	2007/01/03	78.266,02	RA			78.266,02	4.5	3.223,88	13.788,47		64.477,55			
301	01	02	88501	#AR EMPREENDIMENTO PER DAS ARREGADAS - BLOCO A, FRACÇÃO "AU" - HABITAÇÃO T2	91	2007/01/03	65.393,32	RA			65.393,32	4.5	2.686,58	11.661,82		53.731,50			
301	01	02	88502	EMPREENDIMENTO PER DAS ARREGADAS - BLOCO A, FRACÇÃO "AV" - HABITAÇÃO T2	91	2007/01/03	69.512,58	RA			69.512,58	1.3	868,91	4.344,55		65.168,03			
301	01	02	88503	EMPREENDIMENTO PER DAS ARREGADAS - BLOCO A, FRACÇÃO "AX" - HABITAÇÃO T3	91	2007/01/03	74.661,66	RA			74.661,66	1.3	933,27	4.666,35		69.995,31			
301	01	02	88504	EMPREENDIMENTO PER DAS ARREGADAS - BLOCO A, FRACÇÃO "AZ" - HABITAÇÃO T2	91	2007/01/03	69.512,58	RA			69.512,58	1.3	868,91	4.344,55		65.168,03			
301	01	02	88505	EMPREENDIMENTO PER DAS ARREGADAS - BLOCO A, FRACÇÃO "BA" - HABITAÇÃO T3	91	2007/01/03	78.266,02	RA			78.266,02	1.3	978,33	4.891,65		73.374,37			
301	01	02	88506	EMPREENDIMENTO PER DAS ARREGADAS - BLOCO A, FRACÇÃO "BB" - HABITAÇÃO T2	91	2007/01/03	69.512,58	RA			69.512,58	1.3	868,91	4.344,55		65.168,03			
301	01	02	88507	EMPREENDIMENTO PER DAS ARREGADAS - BLOCO A, FRACÇÃO "BC" - HABITAÇÃO T3	91	2007/01/03	78.266,02	RA			78.266,02	1.3	978,33	4.891,65		73.374,37			
301	01	02	88508	EMPREENDIMENTO PER DAS ARREGADAS - BLOCO A, FRACÇÃO "BD" - GARAGEM	91	2007/01/03	12.357,81	RA			12.357,81	1.3	154,47	772,35		11.585,46			
301	01	02	88509	EMPREENDIMENTO PER DAS ARREGADAS - BLOCO A, FRACÇÃO "BE" - GARAGEM	91	2007/01/03	12.357,81	RA			12.357,81	1.3	154,47	772,35		11.585,46			
301	01	02	88510	#AR EMPREENDIMENTO PER DAS ARREGADAS - BLOCO A, FRACÇÃO "BF" - GARAGEM	91	2007/01/03	12.357,81	RA			12.357,81	4.5	507,70	2.203,81		10.154,00			
301	01	02	88511	EMPREENDIMENTO PER DAS ARREGADAS - BLOCO A, FRACÇÃO "BG" - GARAGEM	91	2007/01/03	12.357,81	RA			12.357,81	1.3	154,47	772,35		11.585,46			
301	01	02	88512	#AR EMPREENDIMENTO PER DAS ARREGADAS - BLOCO A, FRACÇÃO "BH" - GARAGEM	91	2007/01/03	12.357,81	RA			12.357,81	4.5	510,36	2.150,51		10.207,30			
301	01	02	88513	EMPREENDIMENTO PER DAS ARREGADAS - BLOCO A, FRACÇÃO "BI" - GARAGEM	91	2007/01/03	12.357,81	RA			12.357,81	1.3	154,47	772,35		11.585,46			
301	01	02	88514	EMPREENDIMENTO PER DAS ARREGADAS - BLOCO A, FRACÇÃO "BJ" - GARAGEM	91	2007/01/03	12.357,81	RA			12.357,81	1.3	154,47	772,35		11.585,46			
301	01	02	88515	#AR EMPREENDIMENTO PER DAS ARREGADAS - BLOCO A, FRACÇÃO "BK" - GARAGEM	91	2007/01/03	12.357,81	RA			12.357,81	4.5	511,69	2.124,00		10.233,81			
301	01	02	88516	EMPREENDIMENTO PER DAS ARREGADAS - BLOCO A, FRACÇÃO "BL" - GARAGEM	91	2007/01/03	12.357,81	RA			12.357,81	1.3	154,47	772,35		11.585,46			
301	01	02	88517	#AR EMPREENDIMENTO PER DAS ARREGADAS - BLOCO A, FRACÇÃO "BM" - GARAGEM	91	2007/01/03	12.357,81	RA			12.357,81	4.5	510,36	2.150,51		10.207,30			
Total Geral ou a Transportar .....							76.337.480,58			4.131.177,40	80.468.657,98			2.286.267,63	17.942.708,05	62.440.419,93		85.530,00	

ENTIDADE		MAPA ANEXO DEMONSTRAÇÕES FINANCEIRAS										Data : 2010/03/30 Ano : 2009 Moeda : EUR Página : 87	
C.M.M.		42.2.1.01 - Habitação											
Período :		a											

IDENTIFICAÇÃO DOS BENS					AQUISIÇÃO		ACTIVO IMOBILIZADO (Valores aquisição ou outro na falta daqueles)	VARIAÇÃO PATRIMONIAL			Valor Patrimonial Atualizado	REINTEGRAÇÕES E AMORTIZAÇÕES				Valor Patrimonial Líquido	ALIENAÇÕES/ABATES/TRANSFER.		
Cl.	Tipo	Bem	Nr.Inv.	Descrição	Tipo	Data		T.	Data	Valor		VU	Taxa	Do Período	Acumulados		T.	Valor	Data
301	01	02	88518	#AR EMPREENDIMENTO PER DAS ARREGADAS - BLOCO A, FRACÇÃO "BN" - GARAGEM	91	2007/01/03	12.357,81	RA			12.357,81	4.3		490,71	2.052,95	10.304,86			
301	01	02	88519	EMPREENDIMENTO PER DAS ARREGADAS - BLOCO A, FRACÇÃO "BO" - GARAGEM	91	2007/01/03	12.357,81	RA			12.357,81	1.3		154,47	772,35	11.585,46			
301	01	02	88520	EMPREENDIMENTO PER DAS ARREGADAS - BLOCO A, FRACÇÃO "BP" - GARAGEM	91	2007/01/03	12.357,81	RA			12.357,81	1.3		154,47	772,35	11.585,46			
301	01	02	88521	EMPREENDIMENTO PER DAS ARREGADAS - BLOCO A, FRACÇÃO "BQ" - GARAGEM	91	2007/01/03	12.357,81	RA			12.357,81	1.3		154,47	772,35	11.585,46			
301	01	02	88522	EMPREENDIMENTO PER DAS ARREGADAS - BLOCO A, FRACÇÃO "BR" - GARAGEM	91	2007/01/03	12.357,81	RA			12.357,81	1.3		154,47	772,35	11.585,46			
301	01	02	88523	EMPREENDIMENTO PER DAS ARREGADAS - BLOCO A, FRACÇÃO "BS" - ARRUMO	91	2007/01/03	5.663,99	RA			5.663,99	1.3		70,80	354,00	5.309,99			
301	01	02	88524	EMPREENDIMENTO PER DAS ARREGADAS - BLOCO A, FRACÇÃO "BT" - ARRUMO	91	2007/01/03	7.723,62	RA			7.723,62	1.3		96,55	482,75	7.240,87			
301	01	02	88525	EMPREENDIMENTO PER DAS ARREGADAS - BLOCO A, FRACÇÃO "BU" - ARRUMO	91	2007/01/03	10.813,07	RA			10.813,07	1.3		135,16	675,80	10.137,27			
301	01	02	88526	EMPREENDIMENTO PER DAS ARREGADAS - BLOCO A, FRACÇÃO "BV" - ARRUMO	91	2007/01/03	10.813,07	RA			10.813,07	1.3		135,16	675,80	10.137,27			
301	01	02	88527	EMPREENDIMENTO PER DAS ARREGADAS - BLOCO A, FRACÇÃO "BX" - ARRUMO	91	2007/01/03	11.327,98	RA			11.327,98	1.3		141,60	708,00	10.619,98			
301	01	02	88528	EMPREENDIMENTO PER DAS ARREGADAS - BLOCO A, FRACÇÃO "BZ" - ARRUMO	91	2007/01/03	9.783,25	RA			9.783,25	1.3		122,29	611,45	9.171,80			
301	01	02	88529	#AR EMPREENDIMENTO PER DAS ARREGADAS - BLOCO A, FRACÇÃO "CA" - ARRUMO	91	2007/01/03	9.783,25	RA			9.783,25	4.3		388,48	1.625,26	8.157,99			
301	01	02	88530	EMPREENDIMENTO PER DAS ARREGADAS - BLOCO A, FRACÇÃO "CB" - ARRUMO	91	2007/01/03	9.783,25	RA			9.783,25	1.3		122,29	611,45	9.171,80			
301	01	02	88531	#AR EMPREENDIMENTO PER DAS ARREGADAS - BLOCO A, FRACÇÃO "CC" - ARRUMO	91	2007/01/03	9.783,25	RA			9.783,25	4.5		404,04	1.702,49	8.080,76			
301	01	02	88532	EMPREENDIMENTO PER DAS ARREGADAS - BLOCO A, FRACÇÃO "CD" - ARRUMO	91	2007/01/03	9.783,25	RA			9.783,25	1.3		122,29	611,45	9.171,80			
301	01	02	88533	EMPREENDIMENTO PER DAS ARREGADAS - BLOCO A, FRACÇÃO "CE" - ARRUMO	91	2007/01/03	9.783,25	RA			9.783,25	1.3		122,29	611,45	9.171,80			
301	01	02	88534	EMPREENDIMENTO PER DAS ARREGADAS - BLOCO A, FRACÇÃO "CF" - ARRUMO	91	2007/01/03	9.783,25	RA			9.783,25	1.3		122,29	611,45	9.171,80			
301	01	02	88535	#AR EMPREENDIMENTO PER DAS ARREGADAS - BLOCO A, FRACÇÃO "CG" - ARRUMO	91	2007/01/03	9.783,25	RA			9.783,25	1.3		114,84	1.170,50	8.612,75			
301	01	02	88536	#AR EMPREENDIMENTO PER DAS ARREGADAS - BLOCO A, FRACÇÃO "CH" - ARRUMO	91	2007/01/03	9.783,25	RA			9.783,25	4.5		404,04	1.702,49	8.080,76			
301	01	02	88537	EMPREENDIMENTO PER DAS ARREGADAS - BLOCO A, FRACÇÃO "CI" - ARRUMO	91	2007/01/03	9.783,25	RA			9.783,25	1.3		122,29	611,45	9.171,80			
301	01	02	88538	EMPREENDIMENTO PER DAS ARREGADAS - BLOCO A, FRACÇÃO "CJ" - ARRUMO	91	2007/01/03	11.327,98	RA			11.327,98	1.3		141,60	708,00	10.619,98			
301	01	02	88539	#AR EMPREENDIMENTO PER DAS ARREGADAS - BLOCO A, FRACÇÃO "CK" - ARRUMO	91	2007/01/03	10.813,07	RA			10.813,07	4.5		446,57	1.881,71	8.931,36			
301	01	02	88540	EMPREENDIMENTO PER DAS ARREGADAS - BLOCO A, FRACÇÃO "CL" - ARRUMO	91	2007/01/03	12.357,81	RA			12.357,81	1.3		154,47	772,35	11.585,46			
301	01	02	88541	#AR EMPREENDIMENTO PER DAS ARREGADAS - BLOCO A, FRACÇÃO "CM" - HABITAÇÃO T3	91	2007/01/03	75.176,57	RA			75.176,57	4.5		3.104,71	13.082,33	62.094,24			
301	01	02	88542	EMPREENDIMENTO PER DAS ARREGADAS - BLOCO A, FRACÇÃO "CN" - HABITAÇÃO T2	91	2007/01/03	66.938,04	RA			66.938,04	1.3		836,73	4.183,65	62.754,39			
301	01	02	88543	#AR EMPREENDIMENTO PER DAS ARREGADAS - BLOCO A, FRACÇÃO "CO" - HABITAÇÃO T3	91	2007/01/03	78.266,02	RA			78.266,02	4.5		3.232,30	13.619,97	64.646,05			
301	01	02	88544	EMPREENDIMENTO PER DAS ARREGADAS - BLOCO A, FRACÇÃO "CP" - HABITAÇÃO T2	91	2007/01/03	69.512,58	RA			69.512,58	1.3		868,91	4.344,55	65.168,03			
301	01	02	88545	#AR EMPREENDIMENTO PER DAS ARREGADAS - BLOCO A, FRACÇÃO "CQ" - HABITAÇÃO T3	91	2007/01/03	78.266,02	RA			78.266,02	4.5		3.215,43	13.957,44	64.308,58			
Total Geral ou a Transportar .....							76.946.101,95			4.131.177,40	81.077.279,35			2.302.001,35	18.013.166,19	62.978.583,16		85.530,00	



ENTIDADE											Data : 2010/03/30		
	C.M.M.										Ano : 2009		
	42.2.1.01 - Habitação										Moeda : EUR		
	Período : a										Página : 88		

IDENTIFICAÇÃO DOS BENS					AQUISIÇÃO		ATIVO IMOBILIZADO (Valores aquisição ou outro na falta daqueles)	VARIAÇÃO PATRIMONIAL			Valor Patrimonial Atualizado	REINTEGRAÇÕES E AMORTIZAÇÕES				Valor Patrimonial Líquido	ALIENAÇÕES/ABATES/TRANSFER.		
Cl.	Tipo	Bem	Nr.Inv.	Descrição	Tipo	Data		T.	Data	Valor		VU	Taxa	Do Período	Acumulados		T.	Valor	Data
301	01	02	88546	EMPREENHIMENTO PER DAS ARREGADAS - BLOCO A, FRACÇÃO "CR" - HABITAÇÃO T2	91	2007/01/03	69.512,58	RA			69.512,58	1.3		868,91	4.344,55	65.168,03			
301	01	02	88547	EMPREENHIMENTO PER DAS ARREGADAS - BLOCO A, FRACÇÃO "CS" - HABITAÇÃO T2	91	2007/01/03	61.788,96	RA			61.788,96	1.3		772,36	3.861,80	57.927,16			
301	01	02	88548	EMPREENHIMENTO PER DAS ARREGADAS - BLOCO A, FRACÇÃO "CT" - HABITAÇÃO T3	91	2007/01/03	78.266,02	RA			78.266,02	1.3		978,33	4.891,65	73.374,37			
301	01	02	88549	EMPREENHIMENTO PER DAS ARREGADAS - BLOCO A, FRACÇÃO "CU" - HABITAÇÃO T2	91	2007/01/03	61.788,96	RA			61.788,96	1.3		772,36	3.861,80	57.927,16			
301	01	02	88550	EMPREENHIMENTO PER DAS ARREGADAS - BLOCO A, FRACÇÃO "CV" - HABITAÇÃO T3	91	2007/01/03	78.266,02	RA			78.266,02	1.3		978,33	4.891,65	73.374,37			
301	01	02	88551	#AR EMPREENHIMENTO PER DAS ARREGADAS - BLOCO A, FRACÇÃO "CX" - HABITAÇÃO T2	91	2007/01/03	61.788,96	RA			61.788,96	4.5		2.558,45	10.619,98	51.168,98			
301	01	02	88552	#AR EMPREENHIMENTO PER DAS ARREGADAS - BLOCO A, FRACÇÃO "CZ" - HABITAÇÃO T3	91	2007/01/03	78.266,02	RA			78.266,02	4.5		3.232,30	13.619,97	64.646,05			
301	01	02	88553	#AR EMPREENHIMENTO PER DAS ARREGADAS - BLOCO A, FRACÇÃO "DA" - HABITAÇÃO T4	91	2007/01/03	105.556,15	RA			105.556,15	4.3		4.191,46	17.535,52	88.020,63			
301	01	02	88554	EMPREENHIMENTO PER DAS ARREGADAS - BLOCO A, FRACÇÃO "DB" - HABITAÇÃO T2	91	2007/01/03	61.788,96	RA			61.788,96	1.3		772,36	3.861,80	57.927,16			
301	01	02	88555	EMPREENHIMENTO PER DAS ARREGADAS - BLOCO A, FRACÇÃO "DC" - HABITAÇÃO T4	91	2007/01/03	105.556,15	RA			105.556,15	1.3		1.319,45	6.597,25	98.958,90			
301	01	02	88556	EMPREENHIMENTO PER DAS ARREGADAS - BLOCO A, FRACÇÃO "DD" - HABITAÇÃO T2	91	2007/01/03	61.788,96	RA			61.788,96	1.3		772,36	3.861,80	57.927,16			
301	01	02	88557	EMPREENHIMENTO PER DAS ARREGADAS - BLOCO A, FRACÇÃO "DE" - HABITAÇÃO T4	91	2007/01/03	105.556,15	RA			105.556,15	1.3		1.319,45	6.597,25	98.958,90			
301	01	02	88558	EMPREENHIMENTO PER DAS ARREGADAS - BLOCO A, FRACÇÃO "DF" - HABITAÇÃO T2	91	2007/01/03	61.788,96	RA			61.788,96	1.3		772,36	3.861,80	57.927,16			
301	01	02	88559	EMPREENHIMENTO PER DAS ARREGADAS - BLOCO A, FRACÇÃO "DG" - GARAGEM	91	2007/01/03	11.842,88	RA			11.842,88	1.3		148,04	740,20	11.102,68			
301	01	02	88560	EMPREENHIMENTO PER DAS ARREGADAS - BLOCO A, FRACÇÃO "DH" - GARAGEM	91	2007/01/03	11.842,88	RA			11.842,88	1.3		148,04	740,20	11.102,68			
301	01	02	88561	EMPREENHIMENTO PER DAS ARREGADAS - BLOCO A, FRACÇÃO "DI" - GARAGEM	91	2007/01/03	11.842,88	RA			11.842,88	1.3		148,04	740,20	11.102,68			
301	01	02	88562	#AR EMPREENHIMENTO PER DAS ARREGADAS - BLOCO A, FRACÇÃO "DJ" - GARAGEM	91	2007/01/03	11.842,88	RA			11.842,88	4.5		487,82	2.086,41	9.756,47			
301	01	02	88563	EMPREENHIMENTO PER DAS ARREGADAS - BLOCO A, FRACÇÃO "DK" - GARAGEM	91	2007/01/03	11.842,88	RA			11.842,88	1.3		148,04	740,20	11.102,68			
301	01	02	88564	EMPREENHIMENTO PER DAS ARREGADAS - BLOCO A, FRACÇÃO "DL" - GARAGEM	91	2007/01/03	11.842,88	RA			11.842,88	1.3		148,04	740,20	11.102,68			
301	01	02	88565	EMPREENHIMENTO PER DAS ARREGADAS - BLOCO A, FRACÇÃO "DM" - GARAGEM	91	2007/01/03	11.842,88	RA			11.842,88	1.3		148,04	740,20	11.102,68			
301	01	02	88566	EMPREENHIMENTO PER DAS ARREGADAS - BLOCO A, FRACÇÃO "DN" - GARAGEM	91	2007/01/03	11.842,88	RA			11.842,88	1.3		148,04	740,20	11.102,68			
301	01	02	88567	EMPREENHIMENTO PER DAS ARREGADAS - BLOCO A, FRACÇÃO "DO" - GARAGEM	91	2007/01/03	11.842,88	RA			11.842,88	1.3		148,04	740,20	11.102,68			
301	01	02	88568	EMPREENHIMENTO PER DAS ARREGADAS - BLOCO A, FRACÇÃO "DP" - GARAGEM	91	2007/01/03	11.842,88	RA			11.842,88	1.3		148,04	740,20	11.102,68			
301	01	02	88569	EMPREENHIMENTO PER DAS ARREGADAS - BLOCO A, FRACÇÃO "DQ" - GARAGEM	91	2007/01/03	11.842,88	RA			11.842,88	1.3		148,04	740,20	11.102,68			
301	01	02	88570	EMPREENHIMENTO PER DAS ARREGADAS - BLOCO A, FRACÇÃO "DR" - GARAGEM	91	2007/01/03	11.842,88	RA			11.842,88	1.3		148,04	740,20	11.102,68			
301	01	02	88571	EMPREENHIMENTO PER DAS ARREGADAS - BLOCO A, FRACÇÃO "DS" - GARAGEM	91	2007/01/03	11.842,88	RA			11.842,88	1.3		148,04	740,20	11.102,68			
301	01	02	88572	EMPREENHIMENTO PER DAS ARREGADAS - BLOCO A, FRACÇÃO "DT" - GARAGEM	91	2007/01/03	11.842,88	RA			11.842,88	1.3		148,04	740,20	11.102,68			
301	01	02	88573	#AR EMPREENHIMENTO PER DAS ARREGADAS - BLOCO A, FRACÇÃO "DU" - GARAGEM	91	2007/01/03	11.842,88	RA			11.842,88	4.5		486,54	2.111,98	9.730,90			
Total Geral ou a Transportar .....							78.115.458,00			4.131.177,40	82.246.635,40			2.324.208,71	18.115.394,00	64.045.711,40		85.530,00	

ENTIDADE												Data : 2010/03/30		
C.M.M.		42.2.1.01 - Habitação										Ano : 2009		
Período : a												Moeda : EUR		
												Página : 89		

IDENTIFICAÇÃO DOS BENS					AQUISIÇÃO		ATIVO IMOBILIZADO (Valores aquisição ou outro na falta daqueles)	VARIAÇÃO PATRIMONIAL			Valor Patrimonial Atualizado	REINTEGRAÇÕES E AMORTIZAÇÕES				Valor Patrimonial Líquido	ALIEVAÇÕES/ABATES/TRANSFER.		
Cl.	Tipo	Bem	Nr.Inv.	Descrição	Tipo	Data		T.	Data	Valor		VU	Taxa	Do Período	Acumulados		T.	Valor	Data
301	01	02	88574	EMPREENHIMENTO PER DAS ARREGADAS - BLOCO A, FRACÇÃO "DV" - ARRUMO	91	2007/01/03	6.178,90	RA			6.178,90		1.3	77,24	386,20	5.792,70			
301	01	02	88575	EMPREENHIMENTO PER DAS ARREGADAS - BLOCO A, FRACÇÃO "DX" - ARRUMO	91	2007/01/03	7.723,62	RA			7.723,62		1.3	96,55	482,75	7.240,87			
301	01	02	88576	EMPREENHIMENTO PER DAS ARREGADAS - BLOCO A, FRACÇÃO "DZ" - ARRUMO	91	2007/01/03	10.813,07	RA			10.813,07		1.3	135,16	675,80	10.137,27			
301	01	02	88577	EMPREENHIMENTO PER DAS ARREGADAS - BLOCO A, FRACÇÃO "EA" - ARRUMO	91	2007/01/03	10.813,07	RA			10.813,07		1.3	135,16	675,80	10.137,27			
301	01	02	88578	#AR EMPREENHIMENTO PER DAS ARREGADAS - BLOCO A, FRACÇÃO "EB" - ARRUMO	91	2007/01/03	11.327,98	RA			11.327,98		4.5	465,39	2.020,15	9.307,83			
301	01	02	88579	EMPREENHIMENTO PER DAS ARREGADAS - BLOCO A, FRACÇÃO "EC" - ARRUMO	91	2007/01/03	9.783,25	RA			9.783,25		1.3	122,29	611,45	9.171,80			
301	01	02	88580	#AR EMPREENHIMENTO PER DAS ARREGADAS - BLOCO A, FRACÇÃO "ED" - ARRUMO	91	2007/01/03	9.783,25	RA			9.783,25		4.3	390,47	1.583,37	8.199,88			
301	01	02	88581	EMPREENHIMENTO PER DAS ARREGADAS - BLOCO A, FRACÇÃO "EE" - ARRUMO	91	2007/01/03	9.783,25	RA			9.783,25		1.3	122,29	611,45	9.171,80			
301	01	02	88582	EMPREENHIMENTO PER DAS ARREGADAS - BLOCO A, FRACÇÃO "EF" - ARRUMO	91	2007/01/03	9.783,25	RA			9.783,25		1.3	122,29	611,45	9.171,80			
301	01	02	88583	EMPREENHIMENTO PER DAS ARREGADAS - BLOCO A, FRACÇÃO "EG" - ARRUMO	91	2007/01/03	9.783,25	RA			9.783,25		1.3	122,29	611,45	9.171,80			
301	01	02	88584	EMPREENHIMENTO PER DAS ARREGADAS - BLOCO A, FRACÇÃO "EH" - ARRUMO	91	2007/01/03	9.783,25	RA			9.783,25		1.3	122,29	611,45	9.171,80			
301	01	02	88585	EMPREENHIMENTO PER DAS ARREGADAS - BLOCO A, FRACÇÃO "EI" - ARRUMO	91	2007/01/03	9.783,25	RA			9.783,25		1.3	122,29	611,45	9.171,80			
301	01	02	88586	#AR EMPREENHIMENTO PER DAS ARREGADAS - BLOCO A, FRACÇÃO "EJ" - ARRUMO	91	2007/01/03	9.783,25	RA			9.783,25		4.5	402,98	1.723,55	8.059,70			
301	01	02	88587	EMPREENHIMENTO PER DAS ARREGADAS - BLOCO A, FRACÇÃO "EK" - ARRUMO	91	2007/01/03	9.783,25	RA			9.783,25		1.3	122,29	611,45	9.171,80			
301	01	02	88588	EMPREENHIMENTO PER DAS ARREGADAS - BLOCO A, FRACÇÃO "EL" - ARRUMO	91	2007/01/03	9.783,25	RA			9.783,25		1.3	122,29	611,45	9.171,80			
301	01	02	88589	EMPREENHIMENTO PER DAS ARREGADAS - BLOCO A, FRACÇÃO "EM" - ARRUMO	91	2007/01/03	9.783,25	RA			9.783,25		1.3	122,29	611,45	9.171,80			
301	01	02	88590	EMPREENHIMENTO PER DAS ARREGADAS - BLOCO A, FRACÇÃO "EN" - ARRUMO	91	2007/01/03	9.783,25	RA			9.783,25		1.3	122,29	611,45	9.171,80			
301	01	02	88591	EMPREENHIMENTO PER DAS ARREGADAS - BLOCO A, FRACÇÃO "EO" - ARRUMO	91	2007/01/03	9.783,25	RA			9.783,25		1.3	122,29	611,45	9.171,80			
301	01	02	88592	#AR EMPREENHIMENTO PER DAS ARREGADAS - BLOCO A, FRACÇÃO "EP" - HABITAÇÃO T2	91	2007/01/03	66.938,04	RA			66.938,04		4.5	2.757,26	11.792,76	55.145,28			
301	01	02	88593	EMPREENHIMENTO PER DAS ARREGADAS - BLOCO A, FRACÇÃO "EQ" - HABITAÇÃO T3	91	2007/01/03	75.691,48	RA			75.691,48		1.3	946,14	4.730,70	70.960,78			
301	01	02	88594	EMPREENHIMENTO PER DAS ARREGADAS - BLOCO A, FRACÇÃO "ER" - HABITAÇÃO T2	91	2007/01/03	69.512,58	RA			69.512,58		1.3	868,91	4.344,55	65.168,03			
301	01	02	88595	EMPREENHIMENTO PER DAS ARREGADAS - BLOCO A, FRACÇÃO "ES" - HABITAÇÃO T3	91	2007/01/03	78.266,02	RA			78.266,02		1.3	978,33	4.891,65	73.374,37			
301	01	02	88596	EMPREENHIMENTO PER DAS ARREGADAS - BLOCO A, FRACÇÃO "ET" - HABITAÇÃO T2	91	2007/01/03	69.512,58	RA			69.512,58		1.3	868,91	4.344,55	65.168,03			
301	01	02	88597	EMPREENHIMENTO PER DAS ARREGADAS - BLOCO A, FRACÇÃO "EU" - HABITAÇÃO T3	91	2007/01/03	78.266,02	RA			78.266,02		1.3	978,33	4.891,65	73.374,37			
301	01	02	88598	EMPREENHIMENTO PER DAS ARREGADAS - BLOCO A, FRACÇÃO "EV" - HABITAÇÃO T3	91	2007/01/03	78.266,02	RA			78.266,02		1.3	978,33	4.891,65	73.374,37			
301	01	02	88599	EMPREENHIMENTO PER DAS ARREGADAS - BLOCO A, FRACÇÃO "EX" - HABITAÇÃO T2	91	2007/01/03	61.788,96	RA			61.788,96		1.3	772,36	3.861,80	57.927,16			
301	01	02	88600	EMPREENHIMENTO PER DAS ARREGADAS - BLOCO A, FRACÇÃO "EZ" - HABITAÇÃO T3	91	2007/01/03	78.266,02	RA			78.266,02		1.3	978,33	4.891,65	73.374,37			
301	01	02	88601	EMPREENHIMENTO PER DAS ARREGADAS - BLOCO A, FRACÇÃO "FA" - HABITAÇÃO T2	91	2007/01/03	61.788,96	RA			61.788,96		1.3	772,36	3.861,80	57.927,16			
Total Geral ou a Transportar .....							79.007.793,57			4.131.177,40	83.138.970,97			2.338.156,11	18.182.170,33	64.871.270,64		85.530,00	

ENTIDADE		MAPA ANEXO DEMONSTRAÇÕES FINANCEIRAS										Data : 2010/03/30	
C.M.M.		42.2.1.01 - Habitação										Ano : 2009	
Período :		a										Moeda : EUR	
												Página : 90	

IDENTIFICAÇÃO DOS BENS					AQUISIÇÃO		ATIVO IMOBILIZADO (Valores aquisição ou outro na falta daqueles)	VARIAÇÃO PATRIMONIAL		Valor Patrimonial Atualizado	REINTEGRAÇÕES E AMORTIZAÇÕES				Valor Patrimonial Líquido	ALIENAÇÕES/ABATES/TRANSFER.		
Cl.	Tipo	Bem	Nr.Inv.	Descrição	Tipo	Data		T.	Data		Valor	VU	Taxa	Do Período		Acumulados	T.	Valor
301	01	02	88602	EMPREENHIMENTO PER DAS ARREGADAS - BLOCO A, FRACÇÃO "FB" - HABITAÇÃO T3	91	2007/01/03	78.266,02	RA		78.266,02		1.3	978,33	4.891,65	73.374,37			
301	01	02	88603	EMPREENHIMENTO PER DAS ARREGADAS - BLOCO A, FRACÇÃO "FC" - HABITAÇÃO T2	91	2007/01/03	61.788,96	RA		61.788,96		1.3	772,36	3.861,80	57.927,16			
301	01	02	88604	EMPREENHIMENTO PER DAS ARREGADAS - BLOCO A, FRACÇÃO "FD" - HABITAÇÃO T2	91	2007/01/03	61.788,96	RA		61.788,96		1.3	772,36	3.861,80	57.927,16			
301	01	02	88605	#AR EMPREENHIMENTO PER DAS ARREGADAS - BLOCO A, FRACÇÃO "FE" - HABITAÇÃO T4	91	2007/01/03	105.556,15	RA		105.556,15		4.3	4.212,97	17.083,74	88.472,41			
301	01	02	88606	EMPREENHIMENTO PER DAS ARREGADAS - BLOCO A, FRACÇÃO "FF" - HABITAÇÃO T2	91	2007/01/03	61.788,96	RA		61.788,96		1.3	772,36	3.861,80	57.927,16			
301	01	02	88607	EMPREENHIMENTO PER DAS ARREGADAS - BLOCO A, FRACÇÃO "FG" - HABITAÇÃO T4	91	2007/01/03	105.556,15	RA		105.556,15		1.3	1.319,45	6.597,25	98.958,90			
301	01	02	88608	#AR EMPREENHIMENTO PER DAS ARREGADAS - BLOCO A, FRACÇÃO "FH" - HABITAÇÃO T2	91	2007/01/03	69.512,58	RA		69.512,58		4.5	2.855,81	12.396,41	57.116,17			
301	01	02	88609	EMPREENHIMENTO PER DAS ARREGADAS - BLOCO A, FRACÇÃO "FI" - HABITAÇÃO T4	91	2007/01/03	105.556,15	RA		105.556,15		1.3	1.319,45	6.597,25	98.958,90			
301	01	02	88610	#AR EMPREENHIMENTO PER DA RUA DOMINGOS RAMOS PAIVA - FRACÇÃO "A", DESTINADA A HABITAÇÃO T3 (LOTE 1)	91	2007/01/03	116.696,68	RA		116.696,68		4.5	4.789,28	20.911,11	95.785,57			
301	01	02	88611	EMPREENHIMENTO PER DA RUA DOMINGOS RAMOS PAIVA - FRACÇÃO "B", DESTINADA A HABITAÇÃO T3 (LOTE 1)	91	2007/01/03	113.702,95	RA		113.702,95		1.3	1.421,29	7.106,45	106.596,50			
301	01	02	88612	EMPREENHIMENTO PER DA RUA DOMINGOS RAMOS PAIVA - FRACÇÃO "C", DESTINADA A HABITAÇÃO T1 (LOTE 1)	91	2007/01/03	72.636,05	RA		72.636,05		1.3	907,95	4.539,75	68.096,30			
301	01	02	88613	EMPREENHIMENTO PER DA RUA DOMINGOS RAMOS PAIVA - FRACÇÃO "D", DESTINADA A HABITAÇÃO T1 (LOTE 1)	91	2007/01/03	72.636,05	RA		72.636,05		1.3	907,95	4.539,75	68.096,30			
301	01	02	88614	#AR EMPREENHIMENTO PER DA RUA DOMINGOS RAMOS PAIVA - FRACÇÃO "E", DESTINADA A HABITAÇÃO T1 (LOTE 1)	91	2007/01/03	72.636,05	RA		72.636,05		4.5	2.996,65	12.703,06	59.932,99			
301	01	02	88615	EMPREENHIMENTO PER DA RUA DOMINGOS RAMOS PAIVA - FRACÇÃO "F", DESTINADA A HABITAÇÃO T1 (LOTE 1)	91	2007/01/03	72.636,05	RA		72.636,05		1.3	907,95	4.539,75	68.096,30			
301	01	02	88616	EMPREENHIMENTO PER DA RUA DOMINGOS RAMOS PAIVA - FRACÇÃO "G", DESTINADA A HABITAÇÃO T1 (LOTE 1)	91	2007/01/03	74.479,26	RA		74.479,26		1.3	930,99	4.654,95	69.824,31			
301	01	02	88617	#AR EMPREENHIMENTO PER DA RUA DOMINGOS RAMOS PAIVA - FRACÇÃO "H", DESTINADA A HABITAÇÃO T2 (LOTE 1)	91	2007/01/03	87.170,30	RA		87.170,30		4.5	3.577,50	15.620,20	71.550,10			
301	01	02	88618	EMPREENHIMENTO PER DA RUA DOMINGOS RAMOS PAIVA - FRACÇÃO "I", DESTINADA A HABITAÇÃO T2 (LOTE 1)	91	2007/01/03	86.571,57	RA		86.571,57		1.3	1.082,14	5.410,70	81.160,87			
301	01	02	88619	#AR EMPREENHIMENTO PER DA RUA DOMINGOS RAMOS PAIVA - FRACÇÃO "J", DESTINADA A HABITAÇÃO T1 (LOTE 1)	91	2007/01/03	67.141,69	RA		67.141,69		4.5	2.755,52	12.031,25	55.110,44			
301	01	02	88620	EMPREENHIMENTO PER DA RUA DOMINGOS RAMOS PAIVA - FRACÇÃO "L", DESTINADA A HABITAÇÃO T1 (LOTE 1)	91	2007/01/03	67.141,69	RA		67.141,69		1.3	839,27	4.196,35	62.945,34			
301	01	02	88621	EMPREENHIMENTO PER DA RUA DOMINGOS RAMOS PAIVA - FRACÇÃO "M", DESTINADA A HABITAÇÃO T1 (LOTE 1)	91	2007/01/03	67.141,69	RA		67.141,69		1.3	839,27	4.196,35	62.945,34			
301	01	02	88622	EMPREENHIMENTO PER DA RUA DOMINGOS RAMOS PAIVA - FRACÇÃO "N", DESTINADA A HABITAÇÃO T1 (LOTE 1)	91	2007/01/03	67.141,69	RA		67.141,69		1.3	839,27	4.196,35	62.945,34			
Total Geral ou a Transportar .....							80.695.339,22			4.131.177,40	84.826.516,62		2.373.954,23	18.345.968,05	66.395.018,57		85.530,00	

ENTIDADE		MAPA ANEXO DEMONSTRAÇÕES FINANCEIRAS										Data : 2010/03/30 Ano : 2009 Moeda : EUR Página : 91
C.M.M.		42.2.1.01 - Habitação										
Período :		a										

I D E N T I F I C A Ç Ã O   D O S   B E N S					AQUISIÇÃO		ACTIVO IMOBILIZADO (Valores aquisição ou outro na falta daqueles)	VARIAÇÃO PATRIMONIAL		Valor Patrimonial Atualizado	REINTEGRAÇÕES   E   AMORTIZAÇÕES				Valor Patrimonial Líquido	ALIENAÇÕES/ABATES/TRANSFER.		
Cl.	Tipo	Bem	Nr.Inv.	Descrição	Tipo	Data		T.	Data		Valor	VU	Taxa	Do Período		Acumulados	T.	Valor
301	01	02	88623	EMPREENHIMENTO PER DA RUA DOMINGOS RAMOS PAIVA - FRACÇÃO "O", DESTINADA A HABITAÇÃO T2 (LOTE 1)	91	2007/01/03	68.961,40	RA		68.961,40	1.3	862,02	4.310,10	64.651,30				
301	01	02	88624	EMPREENHIMENTO PER DA RUA DOMINGOS RAMOS PAIVA - FRACÇÃO "P", DESTINADA A LUGAR DE GARAGEM (LOTE 1)	91	2007/01/03	5.212,61	RA		5.212,61	1.3	65,16	325,80	4.886,81				
301	01	02	88625	#AR EMPREENHIMENTO PER DA RUA DOMINGOS RAMOS PAIVA - FRACÇÃO "Q", DESTINADA A LUGAR DE GARAGEM (LOTE 1)	91	2007/01/03	4.919,11	RA		4.919,11	4.5	201,88	881,46	4.037,65				
301	01	02	88626	EMPREENHIMENTO PER DA RUA DOMINGOS RAMOS PAIVA - FRACÇÃO "R", DESTINADA A LUGAR DE GARAGEM (LOTE 1)	91	2007/01/03	4.919,11	RA		4.919,11	1.3	61,49	307,45	4.611,66				
301	01	02	88627	EMPREENHIMENTO PER DA RUA DOMINGOS RAMOS PAIVA - FRACÇÃO "S", DESTINADA A LUGAR DE GARAGEM (LOTE 1)	91	2007/01/03	4.883,89	RA		4.883,89	1.3	61,05	305,25	4.578,64				
301	01	02	88628	EMPREENHIMENTO PER DA RUA DOMINGOS RAMOS PAIVA - FRACÇÃO "T", DESTINADA A LUGAR DE GARAGEM (LOTE 1)	91	2007/01/03	4.942,59	RA		4.942,59	1.3	61,78	308,90	4.633,69				
301	01	02	88629	EMPREENHIMENTO PER DA RUA DOMINGOS RAMOS PAIVA - FRACÇÃO "U", DESTINADA A LUGAR DE GARAGEM (LOTE 1)	91	2007/01/03	4.860,41	RA		4.860,41	1.3	60,76	303,79	4.556,62				
301	01	02	88630	EMPREENHIMENTO PER DA RUA DOMINGOS RAMOS PAIVA - FRACÇÃO "V", DESTINADA A LUGAR DE GARAGEM (LOTE 1)	91	2007/01/03	4.919,11	RA		4.919,11	1.3	61,49	307,45	4.611,66				
301	01	02	88631	EMPREENHIMENTO PER DA RUA DOMINGOS RAMOS PAIVA - FRACÇÃO "X", DESTINADA A LUGAR DE GARAGEM (LOTE 1)	91	2007/01/03	4.919,11	RA		4.919,11	1.3	61,49	307,45	4.611,66				
301	01	02	88632	EMPREENHIMENTO PER DA RUA DOMINGOS RAMOS PAIVA - FRACÇÃO "Z", DESTINADA A LUGAR DE GARAGEM (LOTE 1)	91	2007/01/03	4.919,11	RA		4.919,11	1.3	61,49	307,45	4.611,66				
301	01	02	88633	#AR EMPREENHIMENTO PER DA RUA DOMINGOS RAMOS PAIVA - FRACÇÃO "AA", DESTINADA A LUGAR DE GARAGEM (LOTE 1)	91	2007/01/03	4.919,11	RA		4.919,11	4.5	202,94	860,27	4.058,84				
301	01	02	88634	EMPREENHIMENTO PER DA RUA DOMINGOS RAMOS PAIVA - FRACÇÃO "AB", DESTINADA A LUGAR DE GARAGEM (LOTE 1)	91	2007/01/03	4.919,11	RA		4.919,11	1.3	61,49	307,45	4.611,66				
301	01	02	88635	EMPREENHIMENTO PER DA RUA DOMINGOS RAMOS PAIVA - FRACÇÃO "AC", DESTINADA A LUGAR DE GARAGEM (LOTE 1)	91	2007/01/03	4.919,11	RA		4.919,11	1.3	61,49	307,45	4.611,66				
301	01	02	88636	#AR EMPREENHIMENTO PER DA RUA DOMINGOS RAMOS PAIVA - FRACÇÃO "AD", DESTINADA A LUGAR DE GARAGEM (LOTE 1)	91	2007/01/03	4.120,78	RA		4.120,78	4.5	169,12	738,41	3.382,37				
301	01	02	88637	#AR EMPREENHIMENTO PER DA RUA DOMINGOS RAMOS PAIVA - FRACÇÃO "AE", DESTINADA A LUGAR DE GARAGEM (LOTE 1)	91	2007/01/03	3.944,68	RA		3.944,68	4.5	161,89	706,86	3.237,82				
301	01	02	88638	#AR EMPREENHIMENTO PER DA RUA DOMINGOS RAMOS PAIVA - FRACÇÃO "A", DESTINADA A HABITAÇÃO T3 (LOTE 2)	91	2007/01/03	113.425,79	RA		113.425,79	4.5	4.655,04	20.324,99	93.100,80				
301	01	02	88639	EMPREENHIMENTO PER DA RUA DOMINGOS RAMOS PAIVA - FRACÇÃO "B", DESTINADA A HABITAÇÃO T3 (LOTE 2)	91	2007/01/03	111.085,84	RA		111.085,84	1.3	1.388,57	6.942,85	104.142,99				
301	01	02	88640	EMPREENHIMENTO PER DA RUA DOMINGOS RAMOS PAIVA - FRACÇÃO "C", DESTINADA A HABITAÇÃO T3 (LOTE 2)	91	2007/01/03	111.085,84	RA		111.085,84	1.3	1.388,57	6.942,85	104.142,99				
Total Geral ou a Transportar .....							81.167.215,93		4.131.177,40	85.298.393,33		2.383.601,95	18.390.764,28	66.822.099,05		85.530,00		

ENTIDADE		MAPA ANEXO DEMONSTRAÇÕES FINANCEIRAS										Data : 2010/03/30	
C.M.M.		42.2.1.01 - Habitação										Ano : 2009	
Período :		a										Moeda : EUR	
												Página : 92	

I D E N T I F I C A Ç Ã O   D O S   B E N S					A Q U I S I Ç Ã O		A C T I V O   I M O B I L I Z A D O (Valores aquisição ou outro na falta daqueles)	V A R I A Ç Ã O P A T R I M O N I A L			Valor Patrimonial Atualizado	R E I N T E G R A Ç Ã O E S   E   A M O R T I Z A Ç Ã O E S				Valor Patrimonial Líquido	A L I E N A Ç Ã O E S / A B A T E S / T R A N S F E R .		
Cl.	Tipo	Bem	Nr.Inv.	Descrição	Tipo	Data		T.	Data	Valor		VU	Taxa	Do Período	Acumulados		T.	Valor	Data
301	01	02	88641	EMPREENHIMENTO PER DA RUA DOMINGOS RAMOS PAIVA - FRACÇÃO "D", DESTINADA A HABITAÇÃO T3 (LOTE 2)	91	2007/01/03	111.085,84	RA		111.085,84		1.3	1.388,57	6.942,85	104.142,99				
301	01	02	88642	EMPREENHIMENTO PER DA RUA DOMINGOS RAMOS PAIVA - FRACÇÃO "E", DESTINADA A HABITAÇÃO T3 (LOTE 2)	91	2007/01/03	111.085,84	RA		111.085,84		1.3	1.388,57	6.942,85	104.142,99				
301	01	02	88643	EMPREENHIMENTO PER DA RUA DOMINGOS RAMOS PAIVA - FRACÇÃO "F", DESTINADA A HABITAÇÃO T3 (LOTE 2)	91	2007/01/03	111.085,84	RA		111.085,84		1.3	1.388,57	6.942,85	104.142,99				
301	01	02	88644	#AR EMPREENHIMENTO PER DA RUA DOMINGOS RAMOS PAIVA - FRACÇAO "G", DESTINADA A HABITAÇÃO T3 (LOTE 2)	91	2007/01/03	111.085,84	RA		111.085,84		4.5	4.582,92	19.427,40	91.658,44				
301	01	02	88645	EMPREENHIMENTO PER DA RUA DOMINGOS RAMOS PAIVA - FRACÇÃO "H", DESTINADA A HABITAÇÃO T3 (LOTE 2)	91	2007/01/03	111.085,84	RA		111.085,84		1.3	1.388,57	6.942,85	104.142,99				
301	01	02	88646	EMPREENHIMENTO PER DA RUA DOMINGOS RAMOS PAIVA - FRACÇÃO "I", DESTINADA A HABITAÇÃO T3 (LOTE 2)	91	2007/01/03	111.085,84	RA		111.085,84		1.3	1.388,57	6.942,85	104.142,99				
301	01	02	88647	EMPREENHIMENTO PER DA RUA DOMINGOS RAMOS PAIVA - FRACÇÃO "J", DESTINADA A HABITAÇÃO T3 (LOTE 2)	91	2007/01/03	113.692,63	RA		113.692,63		1.3	1.421,16	7.105,80	106.586,83				
301	01	02	88648	EMPREENHIMENTO PER DA RUA DOMINGOS RAMOS PAIVA - FRACÇÃO "L", DESTINADA A HABITAÇÃO T2 (LOTE 2)	91	2007/01/03	86.044,32	RA		86.044,32		1.3	1.075,55	5.377,75	80.666,57				
301	01	02	88649	EMPREENHIMENTO PER DA RUA DOMINGOS RAMOS PAIVA - FRACÇÃO "M", DESTINADA A HABITAÇÃO T2 (LOTE 2)	91	2007/01/03	83.807,00	RA		83.807,00		1.3	1.047,59	5.237,95	78.569,05				
301	01	02	88650	EMPREENHIMENTO PER DA RUA DOMINGOS RAMOS PAIVA - FRACÇÃO "N", DESTINADA A HABITAÇÃO T2 (LOTE 2)	91	2007/01/03	83.807,00	RA		83.807,00		1.3	1.047,59	5.237,95	78.569,05				
301	01	02	88651	EMPREENHIMENTO PER DA RUA DOMINGOS RAMOS PAIVA - FRACÇÃO "O", DESTINADA A HABITAÇÃO T2 (LOTE 2)	91	2007/01/03	83.807,00	RA		83.807,00		1.3	1.047,59	5.237,95	78.569,05				
301	01	02	88652	EMPREENHIMENTO PER DA RUA DOMINGOS RAMOS PAIVA - FRACÇÃO "P", DESTINADA A HABITAÇÃO T2 (LOTE 2)	91	2007/01/03	83.807,00	RA		83.807,00		1.3	1.047,59	5.237,95	78.569,05				
301	01	02	88653	#AR EMPREENHIMENTO PER DA RUA DOMINGOS RAMOS PAIVA - FRACÇÃO "Q", DESTINADA A HABITAÇÃO T2 (LOTE 2)	91	2007/01/03	83.807,00	RA		83.807,00		4.5	3.439,47	15.017,53	68.789,47				
301	01	02	88654	EMPREENHIMENTO PER DA RUA DOMINGOS RAMOS PAIVA - FRACÇÃO "R", DESTINADA A HABITAÇÃO T2 (LOTE 2)	91	2007/01/03	83.807,00	RA		83.807,00		1.3	1.047,59	5.237,95	78.569,05				
301	01	02	88655	EMPREENHIMENTO PER DA RUA DOMINGOS RAMOS PAIVA - FRACÇÃO "S", DESTINADA A HABITAÇÃO T2 (LOTE 2)	91	2007/01/03	83.807,00	RA		83.807,00		1.3	1.047,59	5.237,95	78.569,05				
301	01	02	88656	EMPREENHIMENTO PER DA RUA DOMINGOS RAMOS PAIVA - FRACÇÃO "T", DESTINADA A HABITAÇÃO T2 (LOTE 2)	91	2007/01/03	83.807,00	RA		83.807,00		1.3	1.047,59	5.237,95	78.569,05				
301	01	02	88657	EMPREENHIMENTO PER DA RUA DOMINGOS RAMOS PAIVA - FRACÇÃO "U", DESTINADA A HABITAÇÃO T2 (LOTE 2)	91	2007/01/03	86.229,05	RA		86.229,05		1.3	1.077,86	5.389,30	80.839,75				
301	01	02	88658	#AR EMPREENHIMENTO PER DA RUA DOMINGOS RAMOS PAIVA - FRACÇÃO "V", DESTINADA A LUGAR DE GARAGEM (LOTE 2)	91	2007/01/03	4.803,05	RA		4.803,05		4.5	197,12	860,67	3.942,38				
Total Geral ou a Transportar .....							82.794.956,02			4.131.177,40	86.926.133,42		2.409.672,01	18.515.322,63	68.325.280,79		85.530,00		

ENTIDADE												Data : 2010/03/30	
C.M.M.		42.2.1.01 - Habitação										Ano : 2009	
Período :		a										Moeda : EUR	
												Página : 93	

IDENTIFICAÇÃO DOS BENS					AQUISIÇÃO		ACTIVO IMOBILIZADO (Valores aquisição ou outro na falta daqueles)	VARIAÇÃO PATRIMONIAL			Valor Patrimonial Atualizado	REINTEGRAÇÕES E AMORTIZAÇÕES				Valor Patrimonial Líquido	ALIENAÇÕES/ABATES/TRANSFER.		
Cl.	Tipo	Bem	Nr.Inv.	Descrição	Tipo	Data		T.	Data	Valor		VU	Taxa	Do Período	Acumulados		T.	Valor	Data
301	01	02	88659	EMPREENHIMENTO PER DA RUA DOMINGOS RAMOS PAIVA - FRACÇÃO "X", DESTINADA A LUGAR DE GARAGEM (LOTE 2)	91	2007/01/03	4.803,05	RA			4.803,05	1.3		60,04	300,20	4.502,85			
301	01	02	88660	EMPREENHIMENTO PER DA RUA DOMINGOS RAMOS PAIVA - FRACÇÃO "Z", DESTINADA A LUGAR DE GARAGEM (LOTE 2)	91	2007/01/03	4.803,05	RA			4.803,05	1.3		60,04	300,20	4.502,85			
301	01	02	88661	EMPREENHIMENTO PER DA RUA DOMINGOS RAMOS PAIVA - FRACÇÃO "AA", DESTINADA A LUGAR DE GARAGEM (LOTE 2)	91	2007/01/03	4.803,05	RA			4.803,05	1.3		60,04	300,20	4.502,85			
301	01	02	88662	EMPREENHIMENTO PER DA RUA DOMINGOS RAMOS PAIVA - FRACÇÃO "AB", DESTINADA A LUGAR DE GARAGEM (LOTE 2)	91	2007/01/03	4.803,05	RA			4.803,05	1.3		60,04	300,20	4.502,85			
301	01	02	88663	EMPREENHIMENTO PER DA RUA DOMINGOS RAMOS PAIVA - FRACÇÃO "AC", DESTINADA A LUGAR DE GARAGEM (LOTE 2)	91	2007/01/03	4.803,05	RA			4.803,05	1.3		60,04	300,20	4.502,85			
301	01	02	88664	EMPREENHIMENTO PER DA RUA DOMINGOS RAMOS PAIVA - FRACÇÃO "AD", DESTINADA A LUGAR DE GARAGEM (LOTE 2)	91	2007/01/03	4.803,05	RA			4.803,05	1.3		60,04	300,20	4.502,85			
301	01	02	88665	EMPREENHIMENTO PER DA RUA DOMINGOS RAMOS PAIVA - FRACÇÃO "AE", DESTINADA A LUGAR DE GARAGEM (LOTE 2)	91	2007/01/03	4.803,05	RA			4.803,05	1.3		60,04	300,20	4.502,85			
301	01	02	88666	EMPREENHIMENTO PER DA RUA DOMINGOS RAMOS PAIVA - FRACÇÃO "AF", DESTINADA A LUGAR DE GARAGEM (LOTE 2)	91	2007/01/03	4.803,05	RA			4.803,05	1.3		60,04	300,20	4.502,85			
301	01	02	88667	EMPREENHIMENTO PER DA RUA DOMINGOS RAMOS PAIVA - FRACÇÃO "AG", DESTINADA A LUGAR DE GARAGEM (LOTE 2)	91	2007/01/03	4.803,05	RA			4.803,05	1.3		60,04	300,20	4.502,85			
301	01	02	88668	EMPREENHIMENTO PER DA RUA DOMINGOS RAMOS PAIVA - FRACÇÃO "AH", DESTINADA A LUGAR DE GARAGEM (LOTE 2)	91	2007/01/03	4.803,05	RA			4.803,05	1.3		60,04	300,20	4.502,85			
301	01	02	88669	EMPREENHIMENTO PER DA RUA DOMINGOS RAMOS PAIVA - FRACÇÃO "AI", DESTINADA A LUGAR DE GARAGEM (LOTE 2)	91	2007/01/03	4.803,05	RA			4.803,05	1.3		60,04	300,20	4.502,85			
301	01	02	88670	EMPREENHIMENTO PER DA RUA DOMINGOS RAMOS PAIVA - FRACÇÃO "AJ", DESTINADA A LUGAR DE GARAGEM (LOTE 2)	91	2007/01/03	4.803,05	RA			4.803,05	1.3		60,04	300,20	4.502,85			
301	01	02	88671	EMPREENHIMENTO PER DA RUA DOMINGOS RAMOS PAIVA - FRACÇÃO "AL", DESTINADA A LUGAR DE GARAGEM (LOTE 2)	91	2007/01/03	4.803,05	RA			4.803,05	4.5		198,15	839,98	3.963,07			
301	01	02	88672	EMPREENHIMENTO PER DA RUA DOMINGOS RAMOS PAIVA - FRACÇÃO "AM", DESTINADA A LUGAR DE GARAGEM (LOTE 2)	91	2007/01/03	4.803,05	RA			4.803,05	1.3		60,04	300,20	4.502,85			
301	01	02	88673	EMPREENHIMENTO PER DA RUA DOMINGOS RAMOS PAIVA - FRACÇÃO "AN", DESTINADA A LUGAR DE GARAGEM (LOTE 2)	91	2007/01/03	4.803,05	RA			4.803,05	1.3		60,04	300,20	4.502,85			
301	01	02	88674	EMPREENHIMENTO PER DA RUA DOMINGOS RAMOS PAIVA - FRACÇÃO "AO", DESTINADA A LUGAR DE GARAGEM (LOTE 2)	91	2007/01/03	4.803,05	RA			4.803,05	1.3		60,04	300,20	4.502,85			
301	01	02	88675	EMPREENHIMENTO PER DA RUA DOMINGOS RAMOS PAIVA - FRACÇÃO "AP", DESTINADA A LUGAR DE GARAGEM (LOTE 2)	91	2007/01/03	4.536,22	RA			4.536,22	1.3		56,70	283,50	4.252,72			
301	01	02	88676	EMPREENHIMENTO PER DA RUA DOMINGOS RAMOS PAIVA - FRACÇÃO "AQ", DESTINADA A LUGAR DE GARAGEM (LOTE 2)	91	2007/01/03	4.023,07	RA			4.023,07	1.3		50,29	251,45	3.771,62			
Total Geral ou a Transportar .....							82.880.364,11			4.131.177,40	87.011.541,51			2.410.877,75	18.521.200,56	68.404.810,95		85.530,00	

ENTIDADE		MAPA ANEXO DEMONSTRAÇÕES FINANCEIRAS										Data : 2010/03/30	
C.M.M.		42.2.1.01 - Habitação										Ano : 2009	
Período :		a										Moeda : EUR	
												Página : 94	

IDENTIFICAÇÃO DOS BENS					AQUISIÇÃO		ATIVO IMOBILIZADO (Valores aquisição ou outro na falta daqueles)	VARIAÇÃO PATRIMONIAL			Valor Patrimonial Atualizado	REINTEGRAÇÕES E AMORTIZAÇÕES				Valor Patrimonial Líquido	ALIEVAÇÕES/ABATES/TRANSFER.		
Cl.	Tipo	Bem	Nr.Inv.	Descrição	Tipo	Data		T.	Data	Valor		VU	Taxa	Do Período	Acumulados		T.	Valor	Data
301	01	02	88677	EMPREENHIMENTO PER DA RUA DOMINGOS RAMOS PAIVA - FRACÇÃO "AR", DESTINADA A LUGAR DE GARAGEM (LOTE 2)	91	2007/01/03	3.838,33	RA			3.838,33		1.3	47,98	239,90	3.598,43			
301	01	02	88678	#AR EMPREENHIMENTO PER DA RUA DOMINGOS RAMOS PAIVA - FRACÇÃO "A", DESTINADA A HABITAÇÃO T3 (LOTE 3)	91	2007/01/03	113.282,81	RA			113.282,81		4.5	4.673,56	19.811,62	93.471,19			
301	01	02	88679	EMPREENHIMENTO PER DA RUA DOMINGOS RAMOS PAIVA - FRACÇÃO "B", DESTINADA A HABITAÇÃO T3 (LOTE 3)	91	2007/01/03	110.933,36	RA			110.933,36		1.3	1.386,67	6.933,35	104.000,01			
301	01	02	88680	EMPREENHIMENTO PER DA RUA DOMINGOS RAMOS PAIVA - FRACÇÃO "C", DESTINADA A HABITAÇÃO T3 (LOTE 3)	91	2007/01/03	110.933,36	RA			110.933,36		1.3	1.386,67	6.933,35	104.000,01			
301	01	02	88681	EMPREENHIMENTO PER DA RUA DOMINGOS RAMOS PAIVA - FRACÇÃO "D", DESTINADA A HABITAÇÃO T3 (LOTE 3)	91	2007/01/03	110.933,36	RA			110.933,36		1.3	1.386,67	6.933,35	104.000,01			
301	01	02	88682	EMPREENHIMENTO PER DA RUA DOMINGOS RAMOS PAIVA - FRACÇÃO "E", DESTINADA A HABITAÇÃO T3 (LOTE 3)	91	2007/01/03	110.933,36	RA			110.933,36		1.3	1.386,67	6.933,35	104.000,01			
301	01	02	88683	EMPREENHIMENTO PER DA RUA DOMINGOS RAMOS PAIVA - FRACÇÃO "F", DESTINADA A HABITAÇÃO T3 (LOTE 3)	91	2007/01/03	110.933,36	RA			110.933,36		1.3	1.386,67	6.933,35	104.000,01			
301	01	02	88684	EMPREENHIMENTO PER DA RUA DOMINGOS RAMOS PAIVA - FRACÇÃO "G", DESTINADA A HABITAÇÃO T3 (LOTE 3)	91	2007/01/03	110.933,36	RA			110.933,36		1.3	1.386,67	6.933,35	104.000,01			
301	01	02	88685	EMPREENHIMENTO PER DA RUA DOMINGOS RAMOS PAIVA - FRACÇÃO "H", DESTINADA A HABITAÇÃO T3 (LOTE 3)	91	2007/01/03	113.578,53	RA			113.578,53		1.3	1.419,73	7.098,65	106.479,88			
301	01	02	88686	EMPREENHIMENTO PER DA RUA DOMINGOS RAMOS PAIVA - FRACÇÃO "I", DESTINADA A HABITAÇÃO T2 (LOTE 3)	91	2007/01/03	86.075,21	RA			86.075,21		1.3	1.075,94	5.379,70	80.695,51			
301	01	02	88687	EMPREENHIMENTO PER DA RUA DOMINGOS RAMOS PAIVA - FRACÇÃO "J", DESTINADA A HABITAÇÃO T2 (LOTE 3)	91	2007/01/03	83.824,34	RA			83.824,34		1.3	1.047,80	5.239,00	78.585,34			
301	01	02	88688	EMPREENHIMENTO PER DA RUA DOMINGOS RAMOS PAIVA - FRACÇÃO "L", DESTINADA A HABITAÇÃO T2 (LOTE 3)	91	2007/01/03	83.824,34	RA			83.824,34		1.3	1.047,80	5.239,00	78.585,34			
301	01	02	88689	EMPREENHIMENTO PER DA RUA DOMINGOS RAMOS PAIVA - FRACÇÃO "M", DESTINADA A HABITAÇÃO T2 (LOTE 3)	91	2007/01/03	83.824,34	RA			83.824,34		1.3	1.047,80	5.239,00	78.585,34			
301	01	02	88690	EMPREENHIMENTO PER DA RUA DOMINGOS RAMOS PAIVA - FRACÇÃO "N", DESTINADA A HABITAÇÃO T2 (LOTE 3)	91	2007/01/03	83.824,34	RA			83.824,34		1.3	1.047,80	5.239,00	78.585,34			
301	01	02	88691	EMPREENHIMENTO PER DA RUA DOMINGOS RAMOS PAIVA - FRACÇÃO "O", DESTINADA A HABITAÇÃO T2 (LOTE 3)	91	2007/01/03	83.824,34	RA			83.824,34		1.3	1.047,80	5.239,00	78.585,34			
301	01	02	88692	#AR EMPREENHIMENTO PER DA RUA DOMINGOS RAMOS PAIVA - FRACÇÃO "P", DESTINADA A HABITAÇÃO T2 (LOTE 3)	91	2007/01/03	83.824,34	RA			83.824,34		4.5	3.458,23	14.659,73	69.164,61			
301	01	02	88693	EMPREENHIMENTO PER DA RUA DOMINGOS RAMOS PAIVA - FRACÇÃO "Q", DESTINADA A HABITAÇÃO T2 (LOTE 3)	91	2007/01/03	86.255,94	RA			86.255,94		1.3	1.078,20	5.391,00	80.864,94			
301	01	02	88694	EMPREENHIMENTO PER DA RUA DOMINGOS RAMOS PAIVA - FRACÇÃO "R", DESTINADA A LUGAR DE GARAGEM (LOTE 3)	91	2007/01/03	5.109,64	RA			5.109,64		1.3	63,87	319,35	4.790,29			
Total Geral ou a Transportar .....							84.457.050,77			4.131.177,40	88.588.228,17			2.436.254,28	18.641.895,61	69.860.802,56		85.530,00	

ENTIDADE		MAPA ANEXO DEMONSTRAÇÕES FINANCEIRAS										Data : 2010/03/30 Ano : 2009 Moeda : EUR Página : 95	
C.M.M.		42.2.1.01 - Habitação											
Período :		a											

I D E N T I F I C A Ç Ã O   D O S   B E N S					A Q U I S I Ç Ã O		A C T I V O   I M O B I L I Z A D O (Valores aquisição ou outro na falta daqueles)	V A R I A Ç Ã O P A T R I M O N I A L			Valor Patrimonial Atualizado	R E I N T E G R A Ç Ã O E S   A M O R T I Z A Ç Ã O E S				Valor Patrimonial Líquido	A L I E N A Ç Ã O E S / A B A T E S / T R A N S F E R .		
Cl.	Tipo	Bem	Nr.Inv.	Descrição	Tipo	Data		T.	Data	Valor		VU	Taxa	Do Período	Acumulados		T.	Valor	Data
301	01	02	88695	EMPREENHIMENTO PER DA RUA DOMINGOS RAMOS PAIVA - FRACÇÃO "S", DESTINADA A LUGAR DE GARAGEM (LOTE 3)	91	2007/01/03	4.797,47	RA		4.797,47	1.3	59,97	299,85	4.497,62					
301	01	02	88696	EMPREENHIMENTO PER DA RUA DOMINGOS RAMOS PAIVA - FRACÇÃO "T", DESTINADA A LUGAR DE GARAGEM (LOTE 3)	91	2007/01/03	4.797,47	RA		4.797,47	1.3	59,97	299,85	4.497,62					
301	01	02	88697	#AR EMPREENHIMENTO PER DA RUA DOMINGOS RAMOS PAIVA - FRACÇÃO "U", DESTINADA A LUGAR DE GARAGEM (LOTE 3)	91	2007/01/03	4.797,47	RA		4.797,47	4.5	197,92	839,00	3.958,47					
301	01	02	88698	EMPREENHIMENTO PER DA RUA DOMINGOS RAMOS PAIVA - FRACÇÃO "V", DESTINADA A LUGAR DE GARAGEM (LOTE 3)	91	2007/01/03	4.797,47	RA		4.797,47	1.3	59,97	299,85	4.497,62					
301	01	02	88699	EMPREENHIMENTO PER DA RUA DOMINGOS RAMOS PAIVA - FRACÇÃO "X", DESTINADA A LUGAR DE GARAGEM (LOTE 3)	91	2007/01/03	4.797,47	RA		4.797,47	1.3	59,97	299,85	4.497,62					
301	01	02	88700	EMPREENHIMENTO PER DA RUA DOMINGOS RAMOS PAIVA - FRACÇÃO "Z", DESTINADA A LUGAR DE GARAGEM (LOTE 3)	91	2007/01/03	4.797,47	RA		4.797,47	1.3	59,97	299,85	4.497,62					
301	01	02	88701	EMPREENHIMENTO PER DA RUA DOMINGOS RAMOS PAIVA - FRACÇÃO "AA", DESTINADA A LUGAR DE GARAGEM (LOTE 3)	91	2007/01/03	4.797,47	RA		4.797,47	1.3	59,97	299,85	4.497,62					
301	01	02	88702	EMPREENHIMENTO PER DA RUA DOMINGOS RAMOS PAIVA - FRACÇÃO "AB", DESTINADA A LUGAR DE GARAGEM (LOTE 3)	91	2007/01/03	4.797,47	RA		4.797,47	1.3	59,97	299,85	4.497,62					
301	01	02	88703	EMPREENHIMENTO PER DA RUA DOMINGOS RAMOS PAIVA - FRACÇÃO "AC", DESTINADA A LUGAR DE GARAGEM (LOTE 3)	91	2007/01/03	4.797,47	RA		4.797,47	1.3	59,97	299,85	4.497,62					
301	01	02	88704	EMPREENHIMENTO PER DA RUA DOMINGOS RAMOS PAIVA - FRACÇÃO "AD", DESTINADA A LUGAR DE GARAGEM (LOTE 3)	91	2007/01/03	4.797,47	RA		4.797,47	1.3	59,97	299,85	4.497,62					
301	01	02	88705	EMPREENHIMENTO PER DA RUA DOMINGOS RAMOS PAIVA - FRACÇÃO "AE", DESTINADA A LUGAR DE GARAGEM (LOTE 3)	91	2007/01/03	4.797,47	RA		4.797,47	1.3	59,97	299,85	4.497,62					
301	01	02	88706	#AR EMPREENHIMENTO PER DA RUA DOMINGOS RAMOS PAIVA - FRACÇÃO "AF", DESTINADA A LUGAR DE GARAGEM (LOTE 3)	91	2007/01/03	4.797,47	RA		4.797,47	4.5	197,92	839,00	3.958,47					
301	01	02	88707	EMPREENHIMENTO PER DA RUA DOMINGOS RAMOS PAIVA - FRACÇÃO "AG", DESTINADA A LUGAR DE GARAGEM (LOTE 3)	91	2007/01/03	4.600,32	RA		4.600,32	1.3	57,50	287,50	4.312,82					
301	01	02	88708	EMPREENHIMENTO PER DA RUA DOMINGOS RAMOS PAIVA - FRACÇÃO "AH", DESTINADA A LUGAR DE GARAGEM (LOTE 3)	91	2007/01/03	3.975,99	RA		3.975,99	1.3	49,70	248,50	3.727,49					
301	01	02	88709	EMPREENHIMENTO PER DA RUA DOMINGOS RAMOS PAIVA - FRACÇÃO "AI", DESTINADA A LUGAR DE GARAGEM (LOTE 3)	91	2007/01/03	3.975,99	RA		3.975,99	1.3	49,70	248,50	3.727,49					
301	01	02	88710	EMPREENHIMENTO PER DA RUA DOMINGOS RAMOS PAIVA - FRACÇÃO "A", DESTINADA A HABITAÇÃO T1 (LOTE 4)	91	2007/01/03	71.475,20	RA		71.475,20	1.3	893,44	4.467,20	67.008,00					
301	01	02	88711	EMPREENHIMENTO PER DA RUA DOMINGOS RAMOS PAIVA - FRACÇÃO "B", DESTINADA A HABITAÇÃO T1 (LOTE 4)	91	2007/01/03	70.606,38	RA		70.606,38	1.3	882,58	4.412,90	66.193,48					
301	01	02	88712	EMPREENHIMENTO PER DA RUA DOMINGOS RAMOS PAIVA - FRACÇÃO "C", DESTINADA A HABITAÇÃO T1 (LOTE 4)	91	2007/01/03	70.606,38	RA		70.606,38	1.3	882,58	4.412,90	66.193,48					
Total Geral ou a Transportar .....							84.739.860,67			4.131.177,40	88.871.038,07		2.440.065,32	18.660.649,61	70.124.858,46		85.530,00		



ENTIDADE		MAPA ANEXO DEMONSTRAÇÕES FINANCEIRAS										Data : 2010/03/30 Ano : 2009 Moeda : EUR Página : 96	
C.M.M.		42.2.1.01 - Habitação											
Período :		a											

I D E N T I F I C A Ç Ã O   D O S   B E N S					A Q U I S I Ç Ã O		A C T I V O   I M O B I L I Z A D O (Valores aquisição ou outro na falta daqueles)	V A R I A Ç Ã O P A T R I M O N I A L			Valor Patrimonial Atualizado	R E I N T E G R A Ç Ã O E S   A M O R T I Z A Ç Ã O E S				Valor Patrimonial Líquido	A L I E N A Ç Ã O E S / A B A T E S / T R A N S F E R .		
Cl.	Tipo	Bem	Nr.Inv.	Descrição	Tipo	Data		T.	Data	Valor		VU	Taxa	Do Período	Acumulados		T.	Valor	Data
301	01	02	88713	EMPREENHIMENTO PER DA RUA DOMINGOS RAMOS PAIVA - FRACÇÃO "D", DESTINADA A HABITAÇÃO T1 (LOTE 4)	91	2007/01/03	70.606,38	RA		70.606,38	1.3	882,58	4.412,90	66.193,48					
301	01	02	88714	EMPREENHIMENTO PER DA RUA DOMINGOS RAMOS PAIVA - FRACÇÃO "E", DESTINADA A HABITAÇÃO T1 (LOTE 4)	91	2007/01/03	70.606,38	RA		70.606,38	1.3	882,58	4.412,90	66.193,48					
301	01	02	88715	EMPREENHIMENTO PER DA RUA DOMINGOS RAMOS PAIVA - FRACÇÃO "F", DESTINADA A HABITAÇÃO T1 (LOTE 4)	91	2007/01/03	72.454,13	RA		72.454,13	1.3	905,68	4.528,40	67.925,73					
301	01	02	88716	EMPREENHIMENTO PER DA RUA DOMINGOS RAMOS PAIVA - FRACÇÃO "G", DESTINADA A HABITAÇÃO T4 (LOTE 4)	91	2007/01/03	124.142,40	RA		124.142,40	1.3	1.551,78	7.758,90	116.383,50					
301	01	02	88717	#AR EMPREENHIMENTO PER DA RUA DOMINGOS RAMOS PAIVA - FRACÇÃO "H", DESTINADA A HABITAÇÃO T4 (LOTE 4)	91	2007/01/03	120.740,57	RA		120.740,57	4.5	4.955,24	21.635,74	99.104,83					
301	01	02	88718	EMPREENHIMENTO PER DA RUA DOMINGOS RAMOS PAIVA - FRACÇÃO "I", DESTINADA A HABITAÇÃO T4 (LOTE 4)	91	2007/01/03	120.740,57	RA		120.740,57	1.3	1.509,26	7.546,30	113.194,27					
301	01	02	88719	EMPREENHIMENTO PER DA RUA DOMINGOS RAMOS PAIVA - FRACÇÃO "J", DESTINADA A HABITAÇÃO T4 (LOTE 4)	91	2007/01/03	120.740,57	RA		120.740,57	1.3	1.509,26	7.546,30	113.194,27					
301	01	02	88720	EMPREENHIMENTO PER DA RUA DOMINGOS RAMOS PAIVA - FRACÇÃO "L", DESTINADA A HABITAÇÃO T4 (LOTE 4)	91	2007/01/03	120.740,57	RA		120.740,57	1.3	1.509,26	7.546,30	113.194,27					
301	01	02	88721	EMPREENHIMENTO PER DA RUA DOMINGOS RAMOS PAIVA - FRACÇÃO "M", DESTINADA A HABITAÇÃO T5 (LOTE 4)	91	2007/01/03	134.776,19	RA		134.776,19	1.3	1.684,70	8.423,50	126.352,69					
301	01	02	88722	EMPREENHIMENTO PER DA RUA DOMINGOS RAMOS PAIVA - FRACÇÃO "N", DESTINADA A LUGAR DE GARAGEM (LOTE 4)	91	2007/01/03	4.772,35	RA		4.772,35	1.3	59,65	298,25	4.474,10					
301	01	02	88723	EMPREENHIMENTO PER DA RUA DOMINGOS RAMOS PAIVA - FRACÇÃO "O", DESTINADA A LUGAR DE GARAGEM (LOTE 4)	91	2007/01/03	4.772,35	RA		4.772,35	1.3	59,65	298,25	4.474,10					
301	01	02	88724	EMPREENHIMENTO PER DA RUA DOMINGOS RAMOS PAIVA - FRACÇÃO "P", DESTINADA A LUGAR DE GARAGEM (LOTE 4)	91	2007/01/03	4.772,35	RA		4.772,35	1.3	59,65	298,25	4.474,10					
301	01	02	88725	EMPREENHIMENTO PER DA RUA DOMINGOS RAMOS PAIVA - FRACÇÃO "Q", DESTINADA A LUGAR DE GARAGEM (LOTE 4)	91	2007/01/03	4.772,35	RA		4.772,35	1.3	59,65	298,25	4.474,10					
301	01	02	88726	EMPREENHIMENTO PER DA RUA DOMINGOS RAMOS PAIVA - FRACÇÃO "R", DESTINADA A LUGAR DE GARAGEM (LOTE 4)	91	2007/01/03	4.772,35	RA		4.772,35	1.3	59,65	298,25	4.474,10					
301	01	02	88727	EMPREENHIMENTO PER DA RUA DOMINGOS RAMOS PAIVA - FRACÇÃO "S", DESTINADA A LUGAR DE GARAGEM (LOTE 4)	91	2007/01/03	4.772,35	RA		4.772,35	1.3	59,65	298,25	4.474,10					
301	01	02	88728	EMPREENHIMENTO PER DA RUA DOMINGOS RAMOS PAIVA - FRACÇÃO "T", DESTINADA A LUGAR DE GARAGEM (LOTE 4)	91	2007/01/03	4.772,35	RA		4.772,35	1.3	59,65	298,25	4.474,10					
301	01	02	88729	EMPREENHIMENTO PER DA RUA DOMINGOS RAMOS PAIVA - FRACÇÃO "U", DESTINADA A LUGAR DE GARAGEM (LOTE 4)	91	2007/01/03	4.772,35	RA		4.772,35	1.3	59,65	298,25	4.474,10					
301	01	02	88730	EMPREENHIMENTO PER DA RUA DOMINGOS RAMOS PAIVA - FRACÇÃO "V", DESTINADA A LUGAR DE GARAGEM (LOTE 4)	91	2007/01/03	4.772,35	RA		4.772,35	1.3	59,65	298,25	4.474,10					
Total Geral ou a Transportar .....							85.738.359,58		4.131.177,40	89.869.536,98		2.455.992,51	18.737.145,10	71.046.861,88		85.530,00			

ENTIDADE		MAPA ANEXO DEMONSTRAÇÕES FINANCEIRAS										Data : 2010/03/30	
C.M.M.		42.2.1.01 - Habitação										Ano : 2009	
Período :		a										Moeda : EUR	
												Página : 97	

I D E N T I F I C A Ç Ã O   D O S   B E N S					AQUISIÇÃO		ATIVO IMOBILIZADO (Valores aquisição ou outro na falta daqueles)	VARIAÇÃO PATRIMONIAL		Valor Patrimonial Atualizado	REINTEGRAÇÕES   E   AMORTIZAÇÕES				Valor Patrimonial Líquido	ALIENAÇÕES/ABATES/TRANSFER.		
Cl.	Tipo	Bem	Nr.Inv.	Descrição	Tipo	Data		T.	Data		Valor	VU	Taxa	Do Período		Acumulados	T.	Valor
301	01	02	88731	EMPREENHIMENTO PER DA RUA DOMINGOS RAMOS PAIVA - FRACÇÃO "X", DESTINADA A LUGAR DE GARAGEM (LOTE 4)	91	2007/01/03	4.662,22	RA		4.662,22	1.3	58,28	291,40	4.370,82				
301	01	02	88732	EMPREENHIMENTO PER DA RUA DOMINGOS RAMOS PAIVA - FRACÇÃO "Z", DESTINADA A LUGAR DE GARAGEM (LOTE 4)	91	2007/01/03	4.001,44	RA		4.001,44	1.3	50,02	250,10	3.751,34				
301	01	02	88733	EMPREENHIMENTO PER DA RUA DOMINGOS RAMOS PAIVA - FRACÇÃO "AA", DESTINADA A LUGAR DE GARAGEM (LOTE 4)	91	2007/01/03	3.830,12	RA		3.830,12	1.3	47,88	239,40	3.590,72				
301	01	02	88734	EMPREENHIMENTO PER DA RUA DOMINGOS RAMOS PAIVA - FRACÇÃO "A", DESTINADA A RANCHO FOLCLORICO (LOTE 5)	91	2007/01/03	234.605,74	RA		234.605,74	1.3	2.932,57	14.662,85	219.942,89				
301	01	02	88735	EMPREENHIMENTO PER DA RUA DOMINGOS RAMOS PAIVA - FRACÇÃO "B", DESTINADA A RANCHO FOLCLORICO (LOTE 5)	91	2007/01/03	122.758,03	RA		122.758,03	1.3	1.534,48	7.672,40	115.085,63				
301	01	02	88736	EMPREENHIMENTO PER - SOUTO CIMA, LOTE 1 FRACÇÃO "A", DESTINADA A ESTABELECIMENTO COMERCIAL	91	2007/01/03	29.103,33	RA		29.103,33	1.3	363,79	1.818,95	27.284,38				
301	01	02	88737	EMPREENHIMENTO PER - SOUTO CIMA, LOTE 1 FRACÇÃO "B", DESTINADA A ESTABELECIMENTO COMERCIAL	91	2007/01/03	92.704,16	RA		92.704,16	1.3	1.158,80	5.794,00	86.910,16				
301	01	02	88738	EMPREENHIMENTO PER - SOUTO CIMA, LOTE 1 FRACÇÃO "C", DESTINADA A ESTABELECIMENTO COMERCIAL	91	2007/01/03	53.565,19	RA		53.565,19	1.3	669,57	3.347,82	50.217,37				
301	01	02	88739	EMPREENHIMENTO PER - SOUTO CIMA, LOTE 1 FRACÇÃO "D", DESTINADA A ESTABELECIMENTO COMERCIAL	91	2007/01/03	53.565,19	RA		53.565,19	1.3	669,57	3.347,82	50.217,37				
301	01	02	88740	EMPREENHIMENTO PER - SOUTO CIMA, LOTE 1 FRACÇÃO "E", DESTINADA A ESTABELECIMENTO COMERCIAL	91	2007/01/03	29.103,33	RA		29.103,33	1.3	363,79	1.818,95	27.284,38				
301	01	02	88741	EMPREENHIMENTO PER - SOUTO CIMA, LOTE 1 FRACÇÃO "F", DESTINADA A HAB.T2	91	2007/01/03	60.769,34	RA		60.769,34	1.3	759,62	3.798,10	56.971,24				
301	01	02	88742	#AR EMPREENHIMENTO PER - SOUTO CIMA, LOTE 1 FRACÇAO "G", DESTINADA A HAB.T2	91	2007/01/03	56.719,25	RA		56.719,25	4.5	2.341,23	9.894,72	46.824,53				
301	01	02	88743	#AR EMPREENHIMENTO PER - SOUTO CIMA, LOTE 1 FRACÇÃO "H", DESTINADA A HAB.T2	91	2007/01/03	56.719,25	RA		56.719,25	4.5	2.341,23	9.894,72	46.824,53				
301	01	02	88744	EMPREENHIMENTO PER - SOUTO CIMA, LOTE 1 FRACÇÃO "I", DESTINADA A HAB.T2	91	2007/01/03	56.719,25	RA		56.719,25	1.3	708,99	3.544,95	53.174,30				
301	01	02	88745	#AR EMPREENHIMENTO PER - SOUTO CIMA, LOTE 1 FRACÇÃO "J", DESTINADA A HAB.T2	91	2007/01/03	56.719,25	RA		56.719,25	4.5	2.341,23	9.894,72	46.824,53				
301	01	02	88746	EMPREENHIMENTO PER - SOUTO CIMA, LOTE 1 FRACÇÃO "L", DESTINADA A HAB.T2	91	2007/01/03	56.719,25	RA		56.719,25	1.3	708,99	3.544,95	53.174,30				
301	01	02	88747	#AR EMPREENHIMENTO PER - SOUTO CIMA, LOTE 1 FRACÇÃO "M", DESTINADA A HAB.T2	91	2007/01/03	56.719,25	RA		56.719,25	4.5	2.341,23	9.894,72	46.824,53				
301	01	02	88748	#AR EMPREENHIMENTO PER - SOUTO CIMA, LOTE 1 FRACÇÃO "N", DESTINADA A HAB.T2	91	2007/01/03	60.769,34	RA		60.769,34	4.5	2.508,40	10.601,25	50.168,09				
301	01	02	88749	#AR EMPREENHIMENTO PER - SOUTO CIMA, LOTE 1 FRACÇÃO "O", DESTINADA A HAB.T2	91	2007/01/03	60.769,34	RA		60.769,34	4.5	2.508,40	10.601,25	50.168,09				
301	01	02	88750	EMPREENHIMENTO PER - SOUTO CIMA, LOTE 1 FRACÇÃO "P", DESTINADA A HAB.T2	91	2007/01/03	56.719,25	RA		56.719,25	1.3	708,99	3.544,95	53.174,30				
301	01	02	88751	EMPREENHIMENTO PER - SOUTO CIMA, LOTE 1 FRACÇÃO "Q", DESTINADA A HAB.T2	91	2007/01/03	56.719,25	RA		56.719,25	1.3	708,99	3.544,95	53.174,30				
301	01	02	88752	EMPREENHIMENTO PER - SOUTO CIMA, LOTE 1 FRACÇÃO "R", DESTINADA A HAB.T2	91	2007/01/03	56.719,25	RA		56.719,25	1.3	708,99	3.544,95	53.174,30				
301	01	02	88753	EMPREENHIMENTO PER - SOUTO CIMA, LOTE 1 FRACÇÃO "S", DESTINADA A HAB.T2	91	2007/01/03	56.719,25	RA		56.719,25	1.3	708,99	3.544,95	53.174,30				
Total Geral ou a Transportar .....							87.115.758,85			4.131.177,40	91.246.936,25		2.483.236,54	18.862.237,97	72.299.168,28		85.530,00	

ENTIDADE		MAPA ANEXO DEMONSTRAÇÕES FINANCEIRAS										Data : 2010/03/30 Ano : 2009 Moeda : EUR Página : 98	
C.M.M.		42.2.1.01 - Habitação											
Período :		a											

IDENTIFICAÇÃO DOS BENS					AQUISIÇÃO		ATIVO IMOBILIZADO (Valores aquisição ou outro na falta daqueles)	VARIAÇÃO PATRIMONIAL		Valor Patrimonial Atualizado	REINTEGRAÇÕES E AMORTIZAÇÕES				Valor Patrimonial Líquido	ALIENAÇÕES/ABATES/TRANSFER.		
Cl.	Tipo	Bem	Nr.Inv.	Descrição	Tipo	Data		T.	Data		Valor	VU	Taxa	Do Período		Acumulados	T.	Valor
301	01	02	88754	#AR EMPREENDIMENTO PER - SOUTO CIMA, LOTE 1 FRACÇÃO "T", DESTINADA A HAB.T2	91	2007/01/03	56.719,25	RA		56.719,25	4.3	2.262,76	9.201,32	47.517,93				
301	01	02	88755	#AR EMPREENDIMENTO PER - SOUTO CIMA, LOTE 1 FRACÇÃO "U", DESTINADA A HAB.T2	91	2007/01/03	56.719,25	RA		56.719,25	4.5	2.341,23	9.894,72	46.824,53				
301	01	02	88756	#AR EMPREENDIMENTO PER - SOUTO CIMA, LOTE 1 FRACÇÃO "V", DESTINADA A HAB.T2	91	2007/01/03	60.769,34	RA		60.769,34	4.5	2.508,40	10.601,25	50.168,09				
301	01	02	88757	EMPREENDIMENTO PER - SOUTO CIMA, LOTE 1 FRACÇÃO "X", DESTINADA A HAB.T2	91	2007/01/03	60.769,34	RA		60.769,34	4.5	2.658,66	7.596,18	53.173,16				
301	01	02	88758	EMPREENDIMENTO PER - SOUTO CIMA, LOTE 1 FRACÇÃO "Z", DESTINADA A HAB.T2	91	2007/01/03	56.719,25	RA		56.719,25	1.3	708,99	3.544,95	53.174,30				
301	01	02	88759	#AR EMPREENDIMENTO PER - SOUTO CIMA, LOTE 1 FRACÇÃO "AA", DESTINADA A HAB.T2	91	2007/01/03	56.719,25	RA		56.719,25	4.3	2.268,55	9.079,77	47.639,48				
301	01	02	88760	#AR EMPREENDIMENTO PER - SOUTO CIMA, LOTE 1 FRACÇÃO "AB", DESTINADA A HAB.T2	91	2007/01/03	56.719,25	RA		56.719,25	4.3	2.262,76	9.201,32	47.517,93				
301	01	02	88761	#AR EMPREENDIMENTO PER - SOUTO CIMA, LOTE 1 FRACÇÃO "AC", DESTINADA A HAB.T2	91	2007/01/03	56.719,25	RA		56.719,25	4.3	2.268,55	9.079,77	47.639,48				
301	01	02	88762	EMPREENDIMENTO PER - SOUTO CIMA, LOTE 1 FRACÇÃO "AD", DESTINADA A HAB.T2	91	2007/01/03	56.719,25	RA		56.719,25	1.3	708,99	3.544,95	53.174,30				
301	01	02	88763	EMPREENDIMENTO PER - SOUTO CIMA, LOTE 1 FRACÇÃO "AE", DESTINADA A HAB.T2	91	2007/01/03	56.719,25	RA		56.719,25	1.3	708,99	3.544,95	53.174,30				
301	01	02	88764	#AR EMPREENDIMENTO PER - SOUTO CIMA, LOTE 1 FRACÇÃO "AF", DESTINADA A HAB.T2	91	2007/01/03	60.769,34	RA		60.769,34	4.5	2.514,96	10.470,04	50.299,30				
301	01	02	88765	EMPREENDIMENTO PER - SOUTO CIMA, LOTE 1 FRACÇÃO "AG", DESTINADA A GARAGEM	91	2007/01/03	14.892,16	RA		14.892,16	1.3	186,15	930,75	13.961,41				
301	01	02	88766	EMPREENDIMENTO PER - SOUTO CIMA, LOTE 1 FRACÇÃO "AH", DESTINADA A GARAGEM	91	2007/01/03	13.100,08	RA		13.100,08	1.3	163,75	818,75	12.281,33				
301	01	02	88767	#AR EMPREENDIMENTO PER - SOUTO CIMA, LOTE 1 FRACÇÃO "AI", DESTINADA A GARAGEM	91	2007/01/03	13.100,08	RA		13.100,08	4.5	540,74	2.285,32	10.814,76				
301	01	02	88768	#AR EMPREENDIMENTO PER - SOUTO CIMA, LOTE 1 FRACÇÃO "AJ", DESTINADA A GARAGEM	91	2007/01/03	13.297,20	RA		13.297,20	4.5	548,87	2.319,70	10.977,50				
301	01	02	88769	EMPREENDIMENTO PER - SOUTO CIMA, LOTE 1 FRACÇÃO "AL", DESTINADA A GARAGEM	91	2007/01/03	13.297,20	RA		13.297,20	1.3	166,21	831,08	12.466,12				
301	01	02	88770	EMPREENDIMENTO PER - SOUTO CIMA, LOTE 1 FRACÇÃO "AM", DESTINADA A GARAGEM	91	2007/01/03	13.100,08	RA		13.100,08	1.3	163,75	818,75	12.281,33				
301	01	02	88771	EMPREENDIMENTO PER - SOUTO CIMA, LOTE 1 FRACÇÃO "AN", DESTINADA A GARAGEM	91	2007/01/03	13.297,20	RA		13.297,20	1.3	166,21	831,08	12.466,12				
301	01	02	88772	#AR EMPREENDIMENTO PER - SOUTO CIMA, LOTE 1 FRACÇÃO "AO", DESTINADA A GARAGEM	91	2007/01/03	13.297,20	RA		13.297,20	4.5	548,87	2.319,70	10.977,50				
301	01	02	88773	#AR EMPREENDIMENTO PER - SOUTO CIMA, LOTE 1 FRACÇÃO "AP", DESTINADA A GARAGEM	91	2007/01/03	13.100,08	RA		13.100,08	4.5	540,74	2.285,32	10.814,76				
301	01	02	88774	#AR EMPREENDIMENTO PER - SOUTO CIMA, LOTE 1 FRACÇÃO "AQ", DESTINADA A GARAGEM	91	2007/01/03	13.100,08	RA		13.100,08	4.5	540,74	2.285,32	10.814,76				
301	01	02	88775	#AR EMPREENDIMENTO PER - SOUTO CIMA, LOTE 1 FRACÇÃO "AR", DESTINADA A GARAGEM	91	2007/01/03	14.892,16	RA		14.892,16	4.5	614,71	2.597,96	12.294,20				
301	01	02	88776	#AR EMPREENDIMENTO PER - SOUTO CIMA, LOTE 2, FRACÇÃO "A", DESTINADA A HAB.T3	91	2007/01/03	80.116,20	RA		80.116,20	4.5	3.306,99	13.976,32	66.139,88				
301	01	02	88777	#AR EMPREENDIMENTO PER - SOUTO CIMA, LOTE 2, FRACÇÃO "B", DESTINADA A HAB.T3	91	2007/01/03	80.116,20	RA		80.116,20	4.5	3.306,99	13.976,32	66.139,88				
301	01	02	88778	#AR EMPREENDIMENTO PER - SOUTO CIMA, LOTE 2, FRACÇÃO "C", DESTINADA A HAB.T3	91	2007/01/03	76.888,22	RA		76.888,22	4.5	3.182,05	13.247,20	63.641,02				
301	01	02	88779	#AR EMPREENDIMENTO PER - SOUTO CIMA, LOTE 2, FRACÇÃO "D", DESTINADA A HAB.T1	91	2007/01/03	42.714,06	RA		42.714,06	4.5	1.763,13	7.451,50	35.262,56				
301	01	02	88780	#AR EMPREENDIMENTO PER - SOUTO CIMA, LOTE 2, FRACÇÃO "E", DESTINADA A HAB.T3	91	2007/01/03	76.888,22	RA		76.888,22	4.5	3.173,75	13.413,20	63.475,02				
301	01	02	88781	#AR EMPREENDIMENTO PER - SOUTO CIMA, LOTE 2, FRACÇÃO "F", DESTINADA A HAB.T3	91	2007/01/03	76.888,22	RA		76.888,22	4.5	3.173,75	13.413,20	63.475,02				
Total Geral ou a Transportar .....							88.333.905,51		4.131.177,40	92.465.082,91		2.526.536,78	19.041.798,66	73.337.754,25		85.530,00		

ENTIDADE		MAPA ANEXO DEMONSTRAÇÕES FINANCEIRAS										Data : 2010/03/30	
C.M.M.		42.2.1.01 - Habitação										Ano : 2009	
Período :		a										Moeda : EUR	
												Página : 99	

I D E N T I F I C A Ç Ã O   D O S   B E N S					A Q U I S I Ç Ã O		A C T I V O   I M O B I L I Z A D O (Valores aquisição ou outro na falta daqueles)	V A R I A Ç Ã O P A T R I M O N I A L		Valor Patrimonial Atualizado	R E I N T E G R A Ç Ã O E S   A M O R T I Z A Ç Ã O E S				Valor Patrimonial Líquido	A L I E N A Ç Ã O E S / A B A T E S / T R A N S F E R .		
Cl.	Tipo	Bem	Nr.Inv.	Descrição	Tipo	Data		T.	Data		Valor	VU	Taxa	Do Período		Acumulados	T.	Valor
301	01	02	88782	EMPREENHIMENTO PER - SOUTO CIMA, LOTE 2, FRACÇÃO "G", DESTINADA A HAB.T1	91	2007/01/03	42.714,06	RA		42.714,06	1.3	533,93	2.669,65	40.044,41				
301	01	02	88783	EMPREENHIMENTO PER - SOUTO CIMA, LOTE 2, FRACÇÃO "H",DESTINADA A HAB.T3	91	2007/01/03	76.888,22	RA		76.888,22	1.3	961,10	4.805,50	72.082,72				
301	01	02	88784	EMPREENHIMENTO PER - SOUTO CIMA, LOTE 2, FRACÇÃO "I", DESTINADA A HAB.T4	91	2007/01/03	87.723,40	RA		87.723,40	1.3	1.096,54	5.482,70	82.240,70				
301	01	02	88785	#AR EMPREENHIMENTO PER - SOUTO CIMA, LOTE 2, FRACÇÃO "J",DESTINADA A HAB.T4	91	2007/01/03	87.723,40	RA		87.723,40	4.5	3.630,47	15.114,02	72.609,38				
301	01	02	88786	#AR EMPREENHIMENTO PER - SOUTO CIMA, LOTE 3, FRACÇÃO "A", DESTINADA A HAB.T3	91	2007/01/03	80.116,20	RA		80.116,20	4.5	3.315,64	13.803,34	66.312,86				
301	01	02	88787	#AR EMPREENHIMENTO PER - SOUTO CIMA, LOTE 3, FRACÇÃO "B", DESTINADA A HAB.T3	91	2007/01/03	80.116,20	RA		80.116,20	4.5	3.315,64	13.803,34	66.312,86				
301	01	02	88788	#AR EMPREENHIMENTO PER - SOUTO CIMA, LOTE 3, FRACÇÃO "C", DESTINADA A HAB.T3	91	2007/01/03	76.888,22	RA		76.888,22	4.5	3.182,05	13.247,20	63.641,02				
301	01	02	88789	#AR EMPREENHIMENTO PER - SOUTO CIMA, LOTE 3, FRACÇÃO "D", DESTINADA A HAB.T1	91	2007/01/03	42.714,06	RA		42.714,06	4.5	1.763,13	7.451,50	35.262,56				
301	01	02	88790	#AR EMPREENHIMENTO PER - SOUTO CIMA, LOTE 3, FRACÇÃO "E", DESTINADA A HAB.T3	91	2007/01/03	76.888,22	RA		76.888,22	4.5	3.173,75	13.413,20	63.475,02				
301	01	02	88791	#AR EMPREENHIMENTO PER - SOUTO CIMA, LOTE 3, FRACÇÃO "F", DESTINADA A HAB.T3	91	2007/01/03	76.888,22	RA		76.888,22	4.5	3.182,05	13.247,20	63.641,02				
301	01	02	88792	EMPREENHIMENTO PER - SOUTO CIMA, LOTE 3, FRACÇÃO "G", DESTINADA A HAB.T1	91	2007/01/03	42.714,06	RA		42.714,06	1.3	533,93	2.669,65	40.044,41				
301	01	02	88793	#AR EMPREENHIMENTO PER - SOUTO CIMA, LOTE 3, FRACÇÃO "H", DESTINADA A HAB.T3	91	2007/01/03	76.888,22	RA		76.888,22	4.5	3.173,75	13.413,20	63.475,02				
301	01	02	88794	#AR EMPREENHIMENTO PER - SOUTO CIMA, LOTE 3, FRACÇÃO "I", DESTINADA A HAB.T4	91	2007/01/03	87.723,40	RA		87.723,40	4.5	3.621,00	15.303,42	72.419,98				
301	01	02	88795	#AR EMPREENHIMENTO PER - SOUTO CIMA, LOTE 3, FRACÇÃO "J", DESTINADA A HAB.T4	91	2007/01/03	87.723,40	RA		87.723,40	4.3	3.499,64	14.230,98	73.492,42				
301	01	02	88796	EMPREENHIMENTO PER - SOUTO CIMA, LOTE 4 FRACÇÃO "A", DESTINADA A GARAGEM	91	2007/01/03	11.776,67	RA		11.776,67	1.3	147,21	736,05	11.040,62				
301	01	02	88797	EMPREENHIMENTO PER - SOUTO CIMA, LOTE 4 FRACÇÃO "B", DESTINADA A GARAGEM	91	2007/01/03	11.172,61	RA		11.172,61	1.3	139,66	698,30	10.474,31				
301	01	02	88798	EMPREENHIMENTO PER - SOUTO CIMA, LOTE 4 FRACÇÃO "C", DESTINADA A GARAGEM	91	2007/01/03	11.854,40	RA		11.854,40	1.3	148,18	740,90	11.113,50				
301	01	02	88799	EMPREENHIMENTO PER - SOUTO CIMA, LOTE 4 FRACÇÃO "D", DESTINADA A GARAGEM	91	2007/01/03	11.777,94	RA		11.777,94	1.3	147,22	736,10	11.041,84				
301	01	02	88800	EMPREENHIMENTO PER - SOUTO CIMA, LOTE 4 FRACÇÃO "E", DESTINADA A GARAGEM	91	2007/01/03	11.777,94	RA		11.777,94	1.3	147,22	736,10	11.041,84				
301	01	02	88801	EMPREENHIMENTO PER - SOUTO CIMA, LOTE 4 FRACÇÃO "F", DESTINADA A GARAGEM	91	2007/01/03	11.777,94	RA		11.777,94	1.3	147,22	736,10	11.041,84				
301	01	02	88802	EMPREENHIMENTO PER - SOUTO CIMA, LOTE 4 FRACÇÃO "G", DESTINADA A GARAGEM	91	2007/01/03	11.172,61	RA		11.172,61	1.3	139,66	698,30	10.474,31				
301	01	02	88803	EMPREENHIMENTO PER - SOUTO CIMA, LOTE 4 FRACÇÃO "H", DESTINADA A GARAGEM	91	2007/01/03	11.589,33	RA		11.589,33	1.3	144,87	724,35	10.864,98				
301	01	02	88804	EMPREENHIMENTO PER - SOUTO CIMA, LOTE 4 FRACÇÃO "I", DESTINADA A GARAGEM	91	2007/01/03	11.589,33	RA		11.589,33	1.3	144,87	724,35	10.864,98				
301	01	02	88805	EMPREENHIMENTO PER - SOUTO CIMA, LOTE 4 FRACÇÃO "J", DESTINADA A GARAGEM	91	2007/01/03	11.172,61	RA		11.172,61	1.3	139,66	698,30	10.474,31				
301	01	02	88806	EMPREENHIMENTO PER - SOUTO CIMA, LOTE 4 FRACÇÃO "L", DESTINADA A GARAGEM	91	2007/01/03	11.777,94	RA		11.777,94	1.3	147,22	736,10	11.041,84				
301	01	02	88807	EMPREENHIMENTO PER - SOUTO CIMA, LOTE 5, FRACÇÃO "A", DESTINADA A GARAGEM	91	2007/01/03	11.807,38	RA		11.807,38	1.3	147,59	737,95	11.069,43				
301	01	02	88808	EMPREENHIMENTO PER - SOUTO CIMA, LOTE 5, FRACÇÃO "B", DESTINADA A GARAGEM	91	2007/01/03	11.199,83	RA		11.199,83	1.3	140,00	700,00	10.499,83				
301	01	02	88809	EMPREENHIMENTO PER - SOUTO CIMA, LOTE 5, FRACÇÃO "C", DESTINADA A GARAGEM	91	2007/01/03	11.881,05	RA		11.881,05	1.3	148,51	742,55	11.138,50				
Total Geral ou a Transportar .....							89.519.942,37		4.131.177,40	93.651.119,77		2.563.548,49	19.200.599,01	74.364.990,76		85.530,00		

ENTIDADE											Data : 2010/03/30		
	C.M.M.										Ano : 2009		
	42.2.1.01 - Habitação										Moeda : EUR		
	Período : a										Página : 100		

IDENTIFICAÇÃO DOS BENS					AQUISIÇÃO		ATIVO IMOBILIZADO (Valores aquisição ou outro na falta daqueles)	VARIAÇÃO PATRIMONIAL		Valor Patrimonial Atualizado	REINTEGRAÇÕES E AMORTIZAÇÕES				Valor Patrimonial Líquido	ALIENAÇÕES/ABATES/TRANSFER.		
Cl.	Tipo	Bem	Nr.Inv.	Descrição	Tipo	Data		T.	Data		Valor	VU	Taxa	Do Período		Acumulados	T.	Valor
301	01	02	88810	EMPREENHIMENTO PER - SOUTO CIMA, LOTE 5, FRACÇÃO "D", DESTINADA A GARAGEM	91	2007/01/03	11.881,05	RA		11.881,05	1.3	148,51	742,55	11.138,50				
301	01	02	88811	EMPREENHIMENTO PER - SOUTO CIMA, LOTE 5, FRACÇÃO "E", DESTINADA A GARAGEM	91	2007/01/03	11.199,83	RA		11.199,83	1.3	140,00	700,00	10.499,83				
301	01	02	88812	EMPREENHIMENTO PER - SOUTO CIMA, LOTE 5, FRACÇÃO "F", DESTINADA A GARAGEM	91	2007/01/03	11.807,37	RA		11.807,37	1.3	147,59	737,95	11.069,42				
301	01	02	88813	EMPREENHIMENTO PER - SOUTO CIMA, LOTE 5, FRACCAO "G", DESTINADA A GARAGEM	91	2007/01/03	11.807,37	RA		11.807,37	1.3	147,59	737,95	11.069,42				
301	01	02	88814	EMPREENHIMENTO PER - SOUTO CIMA, LOTE 5, FRACCAO "H", DESTINADA A GARAGEM	91	2007/01/03	11.199,83	RA		11.199,83	1.3	140,00	700,00	10.499,83				
301	01	02	88815	EMPREENHIMENTO PER - SOUTO CIMA, LOTE 5, FRACCAO "I", DESTINADA A GARAGEM	91	2007/01/03	11.616,90	RA		11.616,90	1.3	145,21	726,05	10.890,85				
301	01	02	88816	EMPREENHIMENTO PER - SOUTO CIMA, LOTE 5, FRACCAO "J", DESTINADA A GARAGEM	91	2007/01/03	11.616,90	RA		11.616,90	1.3	145,21	726,05	10.890,85				
301	01	02	88817	EMPREENHIMENTO PER - SOUTO CIMA, LOTE 5, FRACCAO "L", DESTINADA A GARAGEM	91	2007/01/03	11.199,83	RA		11.199,83	1.3	140,00	700,00	10.499,83				
301	01	02	88818	EMPREENHIMENTO PER - SOUTO CIMA, LOTE 5, FRACCAO "M", DESTINADA A GARAGEM	91	2007/01/03	11.807,37	RA		11.807,37	1.3	147,59	737,95	11.069,42				
301	01	02	88819	EMPREENHIMENTO PER - SOUTO CIMA, LOTE 6, FRACCAO "A", DESTINADA A HAB.T3	91	2007/01/03	72.684,21	RA		72.684,21	1.3	908,55	4.542,75	68.141,46				
301	01	02	88820	EMPREENHIMENTO PER - SOUTO CIMA, LOTE 6, FRACCAO "B", DESTINADA A HAB.T3	91	2007/01/03	72.320,58	RA		72.320,58	1.3	904,01	4.520,05	67.800,53				
301	01	02	88821	EMPREENHIMENTO PER - SOUTO CIMA, LOTE 6, FRACCAO "C", DESTINADA A HAB.T2	91	2007/01/03	53.775,20	RA		53.775,20	1.3	672,19	3.360,95	50.414,25				
301	01	02	88822	EMPREENHIMENTO PER - SOUTO CIMA, LOTE 6, FRACCAO "D", DESTINADA A HAB.T1	91	2007/01/03	44.277,91	RA		44.277,91	1.3	553,47	2.767,35	41.510,56				
301	01	02	88823	EMPREENHIMENTO PER - SOUTO CIMA, LOTE 6, FRACCAO "E", DESTINADA A HAB.T1	91	2007/01/03	41.475,78	RA		41.475,78	1.3	518,45	2.592,25	38.883,53				
301	01	02	88824	EMPREENHIMENTO PER - SOUTO CIMA, LOTE 6, FRACCAO "F", DESTINADA A HAB.T1	91	2007/01/03	41.475,78	RA		41.475,78	1.3	518,45	2.592,25	38.883,53				
301	01	02	88825	#AR EMPREENHIMENTO PER - SOUTO CIMA, LOTE 6, FRACCAO "G", DESTINADA A HAB.T1	91	2007/01/03	41.475,78	RA		41.475,78	4.3	1.675,67	6.286,61	35.189,17				
301	01	02	88826	#AR EMPREENHIMENTO PER - SOUTO CIMA, LOTE 6, FRACCAO "H", DESTINADA A HAB.T1	91	2007/01/03	41.475,78	RA		41.475,78	4.3	1.654,64	6.728,43	34.747,35				
301	01	02	88827	#AR EMPREENHIMENTO PER - SOUTO CIMA, LOTE 6, FRACCAO "I", DESTINADA A HAB.T1	91	2007/01/03	44.277,91	RA		44.277,91	4.3	1.766,42	7.183,01	37.094,90				
301	01	02	88828	#AR EMPREENHIMENTO PER - SOUTO CIMA, LOTE 6, FRACCAO "J", DESTINADA A HAB.T3	91	2007/01/03	76.128,05	RA		76.128,05	4.5	3.142,37	13.280,59	62.847,46				
301	01	02	88829	EMPREENHIMENTO PER - SOUTO CIMA, LOTE 6, FRACCAO "L", DESTINADA A HAB.T3	91	2007/01/03	75.507,73	RA		75.507,73	1.3	943,85	4.719,25	70.788,48				
301	01	02	88830	EMPREENHIMENTO PER - SOUTO CIMA, LOTE 6, FRACCAO "M", DESTINADA A HAB.T2	91	2007/01/03	57.026,52	RA		57.026,52	1.3	712,83	3.564,15	53.462,37				
301	01	02	88831	EMPREENHIMENTO PER - SOUTO CIMA, LOTE 6, FRACCAO "N", DESTINADA A HAB.T2	91	2007/01/03	57.668,23	RA		57.668,23	1.3	720,85	3.604,25	54.063,98				
301	01	02	88832	EMPREENHIMENTO PER - SOUTO CIMA, LOTE 6, FRACCAO "O", DESTINADA A HAB.T1	91	2007/01/03	45.732,45	RA		45.732,45	1.3	571,66	2.858,30	42.874,15				
301	01	02	88833	EMPREENHIMENTO PER - SOUTO CIMA, LOTE 6, FRACCAO "P", DESTINADA A HAB.T1	91	2007/01/03	44.898,22	RA		44.898,22	1.3	561,23	2.806,15	42.092,07				
301	01	02	88834	#AR EMPREENHIMENTO PER - SOUTO CIMA, LOTE 6, FRACCAO "Q", DESTINADA A HAB.T1	91	2007/01/03	44.898,22	RA		44.898,22	4.2	1.740,12	6.615,64	38.282,58				
301	01	02	88835	EMPREENHIMENTO PER - SOUTO CIMA, LOTE 6, FRACCAO "R", DESTINADA A HAB.T1	91	2007/01/03	44.898,22	RA		44.898,22	1.3	561,23	2.806,15	42.092,07				
301	01	02	88836	#AR EMPREENHIMENTO PER - SOUTO CIMA, LOTE 6, FRACCAO "S", DESTINADA A HAB.T1	91	2007/01/03	44.898,22	RA		44.898,22	4.3	1.791,17	7.283,63	37.614,59				
301	01	02	88837	EMPREENHIMENTO PER - SOUTO CIMA, LOTE 6, FRACCAO "T", DESTINADA A HAB.T1	91	2007/01/03	47.700,35	RA		47.700,35	1.3	596,25	2.981,25	44.719,10				
Total Geral ou a Transportar .....							90.616.673,96			4.131.177,40	94.747.851,36		2.585.363,60	19.298.200,52	75.364.120,84		85.530,00	

ENTIDADE		MAPA ANEXO DEMONSTRAÇÕES FINANCEIRAS										Data : 2010/03/30	
C.M.M.		42.2.1.01 - Habitação										Ano : 2009	
Período :		a										Moeda : EUR	
												Página : 101	

IDENTIFICAÇÃO DOS BENS					AQUISIÇÃO		ACTIVO IMOBILIZADO (Valores aquisição ou outro na falta daqueles)	VARIAÇÃO PATRIMONIAL		Valor Patrimonial Atualizado	REINTEGRAÇÕES E AMORTIZAÇÕES				Valor Patrimonial Líquido	ALIENAÇÕES/ABATES/TRANSFER.		
Cl.	Tipo	Bem	Nr.Inv.	Descrição	Tipo	Data		T.	Data	Valor	VU	Taxa	Do Período	Acumulados		T.	Valor	Data
301	01	02	88838	EMPREENHIMENTO PER - SOUTO CIMA, LOTE 6, FRACÇÃO "U", DESTINADA A HAB.T3	91	2007/01/03	76.128,05	RA		76.128,05	1.3		951,60	4.758,00	71.370,05			
301	01	02	88839	EMPREENHIMENTO PER - SOUTO CIMA, LOTE 6, FRACÇÃO "V", DESTINADA A HAB.T3	91	2007/01/03	75.507,73	RA		75.507,73	1.3		943,85	4.719,25	70.788,48			
301	01	02	88840	EMPREENHIMENTO PER - SOUTO CIMA, LOTE 6, FRACÇÃO "X", DESTINADA A HAB.T2	91	2007/01/03	57.026,52	RA		57.026,52	1.3		712,83	3.564,15	53.462,37			
301	01	02	88841	EMPREENHIMENTO PER - SOUTO CIMA, LOTE 6, FRACÇÃO "Z", DESTINADA A HAB.T2	91	2007/01/03	57.668,23	RA		57.668,23	1.3		720,85	3.604,25	54.063,98			
301	01	02	88842	EMPREENHIMENTO PER - SOUTO CIMA, LOTE 6, FRACÇÃO "AA", DESTINADA A HAB.T1	91	2007/01/03	45.732,45	RA		45.732,45	1.3		571,66	2.858,30	42.874,15			
301	01	02	88843	EMPREENHIMENTO PER - SOUTO CIMA, LOTE 6, FRACÇÃO "AB", DESTINADA A HAB.T1	91	2007/01/03	44.898,22	RA		44.898,22	1.3		561,23	2.806,15	42.092,07			
301	01	02	88844	EMPREENHIMENTO PER - SOUTO CIMA, LOTE 6, FRACÇÃO "AC", DESTINADA A HAB.T1	91	2007/01/03	44.898,22	RA		44.898,22	1.3		561,23	2.806,15	42.092,07			
301	01	02	88845	EMPREENHIMENTO PER - SOUTO CIMA, LOTE 6, FRACÇÃO "AD", DESTINADA A HAB.T1	91	2007/01/03	44.898,22	RA		44.898,22	1.3		561,23	2.806,15	42.092,07			
301	01	02	88846	EMPREENHIMENTO PER - SOUTO CIMA, LOTE 6, FRACÇÃO "AE", DESTINADA A HAB.T1	91	2007/01/03	44.898,22	RA		44.898,22	1.3		561,23	2.806,15	42.092,07			
301	01	02	88847	#AR EMPREENHIMENTO PER - SOUTO CIMA, LOTE 6, FRACÇÃO "AF", DESTINADA A HAB.T1	91	2007/01/03	47.700,35	RA		47.700,35	4.3		1.907,83	7.636,00	40.064,35			
301	01	02	88848	EMPREENHIMENTO PER - SOUTO CIMA, LOTE 6, FRACÇÃO "AG", DESTINADA A HAB.T3	91	2007/01/03	76.128,05	RA		76.128,05	1.3		951,60	4.758,00	71.370,05			
301	01	02	88849	EMPREENHIMENTO PER - SOUTO CIMA, LOTE 6, FRACÇÃO "AR", DESTINADA A HAB.T3	91	2007/01/03	75.507,73	RA		75.507,73	1.3		943,85	4.719,25	70.788,48			
301	01	02	88850	EMPREENHIMENTO PER - SOUTO CIMA, LOTE 6, FRACÇÃO "AI", DESTINADA A HAB.T2	91	2007/01/03	57.026,52	RA		57.026,52	1.3		712,83	3.564,15	53.462,37			
301	01	02	88851	EMPREENHIMENTO PER - SOUTO CIMA, LOTE 6, FRACÇÃO "AJ", DESTINADA A HAB.T2	91	2007/01/03	58.652,18	RA		58.652,18	1.3		733,15	3.665,75	54.986,43			
301	01	02	88852	#AR EMPREENHIMENTO PER - SOUTO CIMA, LOTE 6, FRACÇÃO "AL", DESTINADA A GARAGEM	91	2007/01/03	12.598,88	RA		12.598,88	4.5		520,05	2.197,89	10.400,99			
301	01	02	88853	EMPREENHIMENTO PER - SOUTO CIMA, LOTE 6, FRACÇÃO "AM", DESTINADA A GARAGEM	91	2007/01/03	11.593,54	RA		11.593,54	1.3		144,92	724,60	10.868,94			
301	01	02	88854	EMPREENHIMENTO PER - SOUTO CIMA, LOTE 6, FRACÇÃO "AN", DESTINADA A GARAGEM	91	2007/01/03	11.593,54	RA		11.593,54	1.3		144,92	724,60	10.868,94			
301	01	02	88855	EMPREENHIMENTO PER - SOUTO CIMA, LOTE 6, FRACÇÃO "AO", DESTINADA A GARAGEM	91	2007/01/03	11.593,54	RA		11.593,54	1.3		144,92	724,60	10.868,94			
301	01	02	88856	EMPREENHIMENTO PER - SOUTO CIMA, LOTE 6, FRACÇÃO "AP", DESTINADA A GARAGEM	91	2007/01/03	11.593,54	RA		11.593,54	1.3		144,92	724,60	10.868,94			
301	01	02	88857	EMPREENHIMENTO PER - SOUTO CIMA, LOTE 6, FRACÇÃO "AQ", DESTINADA A GARAGEM	91	2007/01/03	11.593,54	RA		11.593,54	1.3		144,92	724,60	10.868,94			
301	01	02	88858	EMPREENHIMENTO PER - SOUTO CIMA, LOTE 6, FRACÇÃO "AR", DESTINADA A GARAGEM	91	2007/01/03	11.593,54	RA		11.593,54	1.3		144,92	724,60	10.868,94			
301	01	02	88859	EMPREENHIMENTO PER - SOUTO CIMA, LOTE 6, FRACÇÃO "AS", DESTINADA A GARAGEM	91	2007/01/03	11.593,54	RA		11.593,54	1.3		144,92	724,60	10.868,94			
301	01	02	88860	EMPREENHIMENTO PER - SOUTO CIMA, LOTE 6, FRACÇÃO "AT", DESTINADA A GARAGEM	91	2007/01/03	11.593,54	RA		11.593,54	1.3		144,92	724,60	10.868,94			
301	01	02	88861	EMPREENHIMENTO PER - SOUTO CIMA, LOTE 6, FRACÇÃO "AU", DESTINADA A GARAGEM	91	2007/01/03	11.593,54	RA		11.593,54	1.3		144,92	724,60	10.868,94			
301	01	02	88862	EMPREENHIMENTO PER - SOUTO CIMA, LOTE 6, FRACÇÃO "AV", DESTINADA A GARAGEM	91	2007/01/03	11.593,54	RA		11.593,54	1.3		144,92	724,60	10.868,94			
301	01	02	88863	EMPREENHIMENTO PER - SOUTO CIMA, LOTE 6, FRACÇÃO "AX", DESTINADA A GARAGEM	91	2007/01/03	11.593,54	RA		11.593,54	1.3		144,92	724,60	10.868,94			
301	01	02	88864	EMPREENHIMENTO PER - SOUTO CIMA, LOTE 6, FRACÇÃO "AZ", DESTINADA A GARAGEM	91	2007/01/03	11.593,54	RA		11.593,54	1.3		144,92	724,60	10.868,94			
Total Geral ou a Transportar .....							91.575.066,01		4.131.177,40	95.706.243,41			2.599.017,66	19.364.165,31	76.256.548,10		85.530,00	

ENTIDADE		MAPA ANEXO DEMONSTRAÇÕES FINANCEIRAS										Data : 2010/03/30 Ano : 2009 Moeda : EUR Página : 102				
C.M.M.		42.2.1.01 - Habitação														
Período :		a														

IDENTIFICAÇÃO DOS BENS					AQUISIÇÃO		ACTIVO IMOBILIZADO (Valores aquisição ou outro na falta daqueles)	VARIAÇÃO PATRIMONIAL			Valor Patrimonial Atualizado	REINTEGRAÇÕES E AMORTIZAÇÕES				Valor Patrimonial Líquido	ALIENAÇÕES/ABATES/TRANSFER.		
Cl.	Tipo	Bem	Nr.Inv.	Descrição	Tipo	Data		T.	Data	Valor		VU	Taxa	Do Período	Acumulados		T.	Valor	Data
301	01	02	88865	EMPREENHIMENTO PER - SOUTO CIMA, LOTE 6, FRACÇÃO "BA", DESTINADA A GARAGEM	91	2007/01/03	11.593,54	RA			11.593,54		1.3	144,92	724,60	10.868,94			
301	01	02	88866	EMPREENHIMENTO PER - SOUTO CIMA, LOTE 6, FRACÇÃO "BB", DESTINADA A GARAGEM	91	2007/01/03	11.593,54	RA			11.593,54		1.3	144,92	724,60	10.868,94			
301	01	02	88867	EMPREENHIMENTO PER - SOUTO CIMA, LOTE 6, FRACÇÃO "BC", DESTINADA A GARAGEM	91	2007/01/03	12.684,44	RA			12.684,44		1.3	158,56	792,80	11.891,64			
301	01	02	88868	EMPREENHIMENTO PER - SOUTO CIMA, LOTE 6, FRACÇÃO "BD", DESTINADA A GARAGEM	91	2007/01/03	12.449,15	RA			12.449,15		1.3	155,61	778,05	11.671,10			
301	01	02	88869	EMPREENHIMENTO PER - SOUTO CIMA, LOTE 6, FRACÇÃO "BE", DESTINADA A GARAGEM	91	2007/01/03	11.593,54	RA			11.593,54		1.3	144,92	724,60	10.868,94			
301	01	02	88870	EMPREENHIMENTO PER - SOUTO CIMA, LOTE 6, FRACÇÃO "BF", DESTINADA A GARAGEM	91	2007/01/03	11.593,54	RA			11.593,54		1.3	144,92	724,60	10.868,94			
301	01	02	88871	EMPREENHIMENTO PER - SOUTO CIMA, LOTE 6, FRACÇÃO "BG", DESTINADA A GARAGEM	91	2007/01/03	11.593,54	RA			11.593,54		1.3	144,92	724,60	10.868,94			
301	01	02	88872	EMPREENHIMENTO PER - SOUTO CIMA, LOTE 6, FRACÇÃO "BH", DESTINADA A GARAGEM	91	2007/01/03	11.593,54	RA			11.593,54		1.3	144,92	724,60	10.868,94			
301	01	02	88873	EMPREENHIMENTO PER - SOUTO CIMA, LOTE 6, FRACÇÃO "BI", DESTINADA A GARAGEM	91	2007/01/03	11.593,54	RA			11.593,54		1.3	144,92	724,60	10.868,94			
301	01	02	88874	EMPREENHIMENTO PER - SOUTO CIMA, LOTE 6, FRACÇÃO "BJ", DESTINADA A GARAGEM	91	2007/01/03	11.593,54	RA			11.593,54		1.3	144,92	724,60	10.868,94			
301	01	02	88875	#AR EMPREENHIMENTO PER - SOUTO CIMA, LOTE 6, FRACÇÃO "BL", DESTINADA A GARAGEM	91	2007/01/03	11.593,54	RA			11.593,54		4.3	468,39	1.757,26	9.836,28			
301	01	02	88876	EMPREENHIMENTO PER - SOUTO CIMA, LOTE 6, FRACÇÃO "BM", DESTINADA A GARAGEM	91	2007/01/03	11.593,54	RA			11.593,54		1.3	144,92	724,60	10.868,94			
301	01	02	88877	EMPREENHIMENTO PER - SOUTO CIMA, LOTE 6, FRACÇÃO "BN", DESTINADA A GARAGEM	91	2007/01/03	11.593,54	RA			11.593,54		1.3	144,92	724,60	10.868,94			
301	01	02	88878	EMPREENHIMENTO PER - SOUTO CIMA, LOTE 6, FRACÇÃO "BO", DESTINADA A GARAGEM	91	2007/01/03	11.593,54	RA			11.593,54		1.3	144,92	724,60	10.868,94			
301	01	02	88879	#AR EMPREENHIMENTO PER - SOUTO CIMA, LOTE 6, FRACÇÃO "BP", DESTINADA A GARAGEM	91	2007/01/03	11.593,54	RA			11.593,54		4.3	462,51	1.880,76	9.712,78			
301	01	02	88880	EMPREENHIMENTO PER - SOUTO CIMA, LOTE 6, FRACÇÃO "BQ", DESTINADA A GARAGEM	91	2007/01/03	12.192,47	RA			12.192,47		1.3	152,41	762,05	11.430,42			
301	01	02	88882	EMPREENHIMENTO PER DE ALVES REDOL, RUA DA BORRALHA - FRACÇÃO "A" - DESTINADA A HABITAÇÃO	91	2007/01/03	53.510,38	RA			53.510,38		1.3	668,88	4.013,28	49.497,10			
301	01	02	88883	#AR EMPREENHIMENTO PER DE ALVES REDOL, RUA DA BORRALHA - FRACÇÃO "B" - DESTINADA A HABITAÇÃO	91	2007/01/03	54.048,17	RA			54.048,17		4.5	2.171,50	10.618,22	43.429,95			
301	01	02	88884	EMPREENHIMENTO PER DE ALVES REDOL, RUA DA BORRALHA - FRACÇÃO "C" - DESTINADA A HABITAÇÃO	91	2007/01/03	84.702,36	RA			84.702,36		1.3	1.058,78	6.352,68	78.349,68			
301	01	02	88885	EMPREENHIMENTO PER DE ALVES REDOL, RUA DA BORRALHA - FRACÇÃO "D" - DESTINADA A HABITAÇÃO	91	2007/01/03	54.048,17	RA			54.048,17		1.3	675,60	4.053,60	49.994,57			
301	01	02	88886	EMPREENHIMENTO PER DE ALVES REDOL, RUA DA BORRALHA - FRACÇÃO "E" - DESTINADA A HABITAÇÃO	91	2007/01/03	84.702,36	RA			84.702,36		1.3	1.058,78	6.352,68	78.349,68			
301	01	02	88887	EMPREENHIMENTO PER DE ALVES REDOL, RUA DA BORRALHA - FRACÇÃO "F" - DESTINADA A HABITAÇÃO	91	2007/01/03	51.717,74	RA			51.717,74		1.3	646,47	3.878,82	47.838,92			
301	01	02	88888	#AR EMPREENHIMENTO PER DE ALVES REDOL, RUA DA BORRALHA - FRACÇÃO "G" - DESTINADA A HABITAÇÃO	91	2007/01/03	51.583,29	RA			51.583,29		4.5	2.066,83	10.246,64	41.336,65			
Total Geral ou a Transportar .....							92.197.420,56			4.131.177,40	96.328.597,96			2.610.356,10	19.423.622,75	76.819.445,21		85.530,00	

ENTIDADE												Data : 2010/03/30 Ano : 2009 Moeda : EUR Página : 103
C.M.M.	42.2.1.01 - Habitação											
Período :		a										

IDENTIFICAÇÃO DOS BENS					AQUISIÇÃO		ACTIVO IMOBILIZADO (Valores aquisição ou outro na falta daqueles)	VARIAÇÃO PATRIMONIAL			Valor Patrimonial Atualizado	REINTEGRAÇÕES E AMORTIZAÇÕES				Valor Patrimonial Líquido	ALIENAÇÕES/ABATES/TRANSFER.		
Cl.	Tipo	Bem	Nr.Inv.	Descrição	Tipo	Data		T.	Data	Valor		VU	Taxa	Do Período	Acumulados		T.	Valor	Data
301	01	02	88889	EMPREENHIMENTO PER DE ALVES REDOL, RUA DA BORRALHA - FRACÇÃO "H" - DESTINADA A HABITAÇÃO	91	2007/01/03	66.865,56	RA			66.865,56		1.3	824,96	4.993,20	61.872,36			
301	01	02	88890	#AR EMPREENHIMENTO PER DE ALVES REDOL, RUA DA BORRALHA - FRACÇÃO "I" - DESTINADA A HABITAÇÃO	91	2007/01/03	85.329,76	RA			85.329,76		4.3	3.401,34	13.901,65	71.428,11			
301	01	02	88891	EMPREENHIMENTO PER DE ALVES REDOL, RUA DA BORRALHA - FRACÇÃO "J" - DESTINADA A HABITAÇÃO	91	2007/01/03	66.865,56	RA			66.865,56		1.3	835,82	5.014,92	61.850,64			
301	01	02	88892	#AR EMPREENHIMENTO PER DE ALVES REDOL, RUA DA BORRALHA - FRACÇÃO "L" - DESTINADA A HABITAÇÃO	91	2007/01/03	85.329,76	RA			85.329,76		4.5	3.456,10	16.207,81	69.121,95			
301	01	02	88893	#AR EMPREENHIMENTO PER DE ALVES REDOL, RUA DA BORRALHA - FRACÇÃO "M" - DESTINADA A HABITAÇÃO	91	2007/01/03	51.583,29	RA			51.583,29		4.5	2.089,27	9.797,90	41.785,39			
301	01	02	88894	#AR EMPREENHIMENTO PER DE ALVES REDOL, RUA DA BORRALHA - FRACÇÃO "N" - DESTINADA A HABITAÇÃO	91	2007/01/03	51.583,29	RA			51.583,29		4.5	2.066,83	10.246,64	41.336,65			
301	01	02	88895	EMPREENHIMENTO PER DE ALVES REDOL, RUA DA BORRALHA - FRACÇÃO "O" - DESTINADA A HABITAÇÃO	91	2007/01/03	85.329,76	RA			85.329,76		1.3	1.066,62	6.399,72	78.930,04			
301	01	02	88896	#AR EMPREENHIMENTO PER DE ALVES REDOL, RUA DA BORRALHA - FRACÇÃO "P" - DESTINADA A HABITAÇÃO	91	2007/01/03	66.865,56	RA			66.865,56		4.5	2.708,24	12.700,66	54.164,90			
301	01	02	88897	EMPREENHIMENTO PER DE ALVES REDOL, RUA DA BORRALHA - FRACÇÃO "Q" - DESTINADA A HABITAÇÃO	91	2007/01/03	85.329,76	RA			85.329,76		1.3	1.066,62	6.399,72	78.930,04			
301	01	02	88898	EMPREENHIMENTO PER DE ALVES REDOL, RUA DA BORRALHA - FRACÇÃO "R" - DESTINADA A HABITAÇÃO	91	2007/01/03	66.865,56	RA			66.865,56		1.3	835,82	5.014,92	61.850,64			
301	01	02	88899	EMPREENHIMENTO PER DE ALVES REDOL, RUA DA BORRALHA - FRACÇÃO "S" - DESTINADA A HABITAÇÃO	91	2007/01/03	51.583,29	RA			51.583,29		1.3	644,79	3.868,74	47.714,55			
301	01	02	88900	#AR EMPREENHIMENTO PER DE ALVES REDOL, RUA DA BORRALHA - FRACÇÃO "T" - DESTINADA A HABITAÇÃO	91	2007/01/03	51.583,29	RA			51.583,29		4.5	2.089,27	9.797,90	41.785,39			
301	01	02	88901	EMPREENHIMENTO PER DE ALVES REDOL, RUA DA BORRALHA - FRACÇÃO "U" - DESTINADA A HABITAÇÃO	91	2007/01/03	84.702,36	RA			84.702,36		1.3	1.058,78	6.352,68	78.349,68			
301	01	02	88902	EMPREENHIMENTO PER DE ALVES REDOL, RUA DA BORRALHA - FRACÇÃO "V" - DESTINADA A HABITAÇÃO	91	2007/01/03	54.048,17	RA			54.048,17		1.3	675,60	4.053,60	49.994,57			
301	01	02	88903	EMPREENHIMENTO PER DE ALVES REDOL, RUA DA BORRALHA - FRACÇÃO "X" - DESTINADA A HABITAÇÃO	91	2007/01/03	84.702,36	RA			84.702,36		1.3	1.058,78	6.352,68	78.349,68			
301	01	02	88904	EMPREENHIMENTO PER DE ALVES REDOL, RUA DA BORRALHA - FRACÇÃO "Z" - DESTINADA A HABITAÇÃO	91	2007/01/03	54.048,17	RA			54.048,17		1.3	675,60	4.053,60	49.994,57			
301	01	02	88905	EMPREENHIMENTO PER DE ALVES REDOL, RUA DA BORRALHA - FRACÇÃO "AA" - DESTINADA A HABITAÇÃO	91	2007/01/03	51.583,29	RA			51.583,29		1.3	644,79	3.868,74	47.714,55			
301	01	02	88906	EMPREENHIMENTO PER DE ALVES REDOL, RUA DA BORRALHA - FRACÇÃO "AB" - DESTINADA A HABITAÇÃO	91	2007/01/03	51.717,74	RA			51.717,74		1.3	646,47	3.878,82	47.838,92			
Total Geral ou a Transportar .....							93.393.337,09			4.131.177,40	97.524.514,49			2.636.201,80	19.556.526,65	77.882.457,84		85.530,00	



ENTIDADE		MAPA ANEXO DEMONSTRAÇÕES FINANCEIRAS										Data : 2010/03/30	
C.M.M.		42.2.1.01 - Habitação										Ano : 2009	
Período :		a										Moeda : EUR	
												Página : 104	

IDENTIFICAÇÃO DOS BENS					AQUISIÇÃO		ACTIVO IMOBILIZADO (Valores aquisição ou outro na falta daqueles)	VARIAÇÃO PATRIMONIAL		Valor Patrimonial Atualizado	REINTEGRAÇÕES E AMORTIZAÇÕES				Valor Patrimonial Líquido	ALIENAÇÕES/ABATES/TRANSFER.		
Cl.	Tipo	Bem	Nr.Inv.	Descrição	Tipo	Data		T.	Data		Valor	VU	Taxa	Do Período		Acumulados	T.	Valor
301	01	02	88907	EMPREENHIMENTO PER DE ALVES REDOL, RUA DA BORRALHA - FRACÇÃO 'AC' - DESTINADA A ARRUMOS	91	2007/01/03	12.100,34	RA		12.100,34	1.3	151,25	907,50	11.192,84				
301	01	02	88908	EMPREENHIMENTO PER DE ALVES REDOL, RUA DA BORRALHA - FRACÇÃO 'AD' - DESTINADA A ARRUMOS	91	2007/01/03	11.652,18	RA		11.652,18	1.3	145,65	873,90	10.778,28				
301	01	02	88909	EMPREENHIMENTO PER DE ALVES REDOL, RUA DA BORRALHA - FRACÇÃO 'AE' - DESTINADA A ARRUMOS	91	2007/01/03	11.652,18	RA		11.652,18	1.3	145,65	873,90	10.778,28				
301	01	02	88910	EMPREENHIMENTO PER DE ALVES REDOL, RUA DA BORRALHA - FRACÇÃO 'AF' - DESTINADA A ARRUMOS	91	2007/01/03	11.652,18	RA		11.652,18	1.3	145,65	873,90	10.778,28				
301	01	02	88911	EMPREENHIMENTO PER DE ALVES REDOL, RUA DA BORRALHA - FRACÇÃO 'AG' - DESTINADA A ARRUMOS	91	2007/01/03	11.517,73	RA		11.517,73	1.3	143,97	863,82	10.653,91				
301	01	02	88912	EMPREENHIMENTO PER DE ALVES REDOL, RUA DA BORRALHA - FRACÇÃO 'AH' - DESTINADA A ARRUMOS	91	2007/01/03	11.652,18	RA		11.652,18	1.3	145,65	873,90	10.778,28				
301	01	02	88913	EMPREENHIMENTO PER DE ALVES REDOL, RUA DA BORRALHA - FRACÇÃO 'AI' - DESTINADA A ARRUMOS	91	2007/01/03	12.100,34	RA		12.100,34	1.3	151,25	907,50	11.192,84				
301	01	02	88914	EMPREENHIMENTO PER DE ALVES REDOL, RUA DA BORRALHA - FRACÇÃO 'AJ' - DESTINADA A ARRUMOS	91	2007/01/03	12.100,34	RA		12.100,34	1.3	151,25	907,50	11.192,84				
301	01	02	88915	EMPREENHIMENTO PER DE ALVES REDOL, RUA DA BORRALHA - FRACÇÃO 'AL' - DESTINADA A ARRUMOS	91	2007/01/03	11.652,18	RA		11.652,18	4.3	481,29	1.545,18	10.107,00				
301	01	02	88916	EMPREENHIMENTO PER DE ALVES REDOL, RUA DA BORRALHA - FRACÇÃO 'AM' - DESTINADA A ARRUMOS	91	2007/01/03	11.517,73	RA		11.517,73	1.3	143,97	863,82	10.653,91				
301	01	02	88917	EMPREENHIMENTO PER DE ALVES REDOL, RUA DA BORRALHA - FRACÇÃO 'AN' - DESTINADA A ARRUMOS	91	2007/01/03	11.652,18	RA		11.652,18	1.3	145,65	873,90	10.778,28				
301	01	02	88918	EMPREENHIMENTO PER DE ALVES REDOL, RUA DA BORRALHA - FRACÇÃO 'AO' - DESTINADA A ARRUMOS	91	2007/01/03	11.652,18	RA		11.652,18	1.3	145,65	873,90	10.778,28				
301	01	02	88919	EMPREENHIMENTO PER DE ALVES REDOL, RUA DA BORRALHA - FRACÇÃO 'AP' - DESTINADA A ARRUMOS	91	2007/01/03	11.652,18	RA		11.652,18	1.3	145,65	873,90	10.778,28				
301	01	02	88920	EMPREENHIMENTO PER DE ALVES REDOL, RUA DA BORRALHA - FRACÇÃO 'AQ' - DESTINADA A ARRUMOS	91	2007/01/03	12.100,34	RA		12.100,34	1.3	151,25	907,50	11.192,84				
301	01	02	88921	#AR EMPREENHIMENTO PER DE ALVES REDOL, RUA DA BORRALHA - FRACÇÃO 'AR' - DESTINADA A ARRUMOS	91	2007/01/03	16.671,57	RA		16.671,57	4.5	667,99	3.311,67	13.359,90				
301	01	02	88922	EMPREENHIMENTO PER DE ALVES REDOL, RUA DA BORRALHA - FRACÇÃO 'AS' - DESTINADA A ARRUMOS	91	2007/01/03	16.178,60	RA		16.178,60	1.3	202,23	1.213,38	14.965,22				
301	01	02	88923	EMPREENHIMENTO PER DE ALVES REDOL, RUA DA BORRALHA - FRACÇÃO 'AT' - DESTINADA A ARRUMOS	91	2007/01/03	16.178,60	RA		16.178,60	1.3	202,23	1.213,38	14.965,22				
301	01	02	88924	EMPREENHIMENTO PER DE ALVES REDOL, RUA DA BORRALHA - FRACÇÃO 'AU' - DESTINADA A ARRUMOS	91	2007/01/03	16.626,76	RA		16.626,76	1.3	207,83	1.246,98	15.379,78				
Total Geral ou a Transportar .....							93.623.646,88			4.131.177,40	97.754.824,28		2.639.875,86	19.576.532,18	78.092.762,10		85.530,00	

ENTIDADE		MAPA ANEXO DEMONSTRAÇÕES FINANCEIRAS										Data : 2010/03/30 Ano : 2009 Moeda : EUR Página : 105	
C.M.M.		42.2.1.01 - Habitação											
Período :		a											

IDENTIFICAÇÃO DOS BENS					AQUISIÇÃO		ACTIVO IMOBILIZADO (Valores aquisição ou outro na falta daqueles)	VARIAÇÃO PATRIMONIAL			Valor Patrimonial Atualizado	REINTEGRAÇÕES E AMORTIZAÇÕES				Valor Patrimonial Líquido	ALIEAÇÕES/ABATES/TRANSFER.		
Cl.	Tipo	Bem	Nr.Inv.	Descrição	Tipo	Data		T.	Data	Valor		VU	Taxa	Do Período	Acumulados		T.	Valor	Data
301	01	02	88925	EMPREENHIMENTO PER DE ALVES REDOL, RUA DA BORRALHA - FRACÇÃO "AV" - DESTINADA A ARRUMOS	91	2007/01/03	16.626,76	RA			16.626,76		1.3	207,83	1.246,98	15.379,78			
301	01	02	88926	EMPREENHIMENTO PER DE ALVES REDOL, RUA DA BORRALHA - FRACÇÃO "AX" - DESTINADA A ARRUMOS	91	2007/01/03	16.895,66	RA			16.895,66		1.3	211,20	1.267,20	15.628,46			
301	01	02	88927	EMPREENHIMENTO PER DE ALVES REDOL, RUA DA BORRALHA - FRACÇÃO "AZ" - DESTINADA A ARRUMOS	91	2007/01/03	16.895,66	RA			16.895,66		1.3	211,20	1.267,20	15.628,46			
301	01	02	88928	#AR EMPREENHIMENTO PER DE ALVES REDOL, RUA DA BORRALHA - FRACÇÃO "BA" - DESTINADA A ARRUMOS	91	2007/01/03	16.626,76	RA			16.626,76		4.5	673,43	3.158,14	13.468,62			
301	01	02	88929	#AR EMPREENHIMENTO PER DE ALVES REDOL, RUA DA BORRALHA - FRACÇÃO "BB" - DESTINADA A ARRUMOS	91	2007/01/03	16.626,76	RA			16.626,76		4.5	673,43	3.158,14	13.468,62			
301	01	02	88930	EMPREENHIMENTO PER DE ALVES REDOL, RUA DA BORRALHA - FRACÇÃO "BC" - DESTINADA A ARRUMOS	91	2007/01/03	16.178,60	RA			16.178,60		1.3	202,23	1.213,38	14.965,22			
301	01	02	88931	EMPREENHIMENTO PER DE ALVES REDOL, RUA DA BORRALHA - FRACÇÃO "BD" - DESTINADA A ARRUMOS	91	2007/01/03	16.402,68	RA			16.402,68		1.3	205,03	1.230,18	15.172,50			
301	01	02	88932	EMPREENHIMENTO PER DE ALVES REDOL, RUA DA BORRALHA - FRACÇÃO "BE" - DESTINADA A ARRUMOS	91	2007/01/03	16.671,57	RA			16.671,57		1.3	208,39	1.250,34	15.421,23			
301	01	02	88933	#AR EMPREENHIMENTO PER DE ALVES REDOL, RUA DA BORRALHA - FRACÇÃO "BF" - DESTINADA A GARAGEM	91	2007/01/03	15.551,17	RA			15.551,17		4.5	629,87	2.953,84	12.597,33			
301	01	02	88934	EMPREENHIMENTO PER DE ALVES REDOL, RUA DA BORRALHA - FRACÇÃO "BG" - DESTINADA A GARAGEM	91	2007/01/03	14.744,48	RA			14.744,48		1.3	184,31	1.105,86	13.638,62			
301	01	02	88935	EMPREENHIMENTO PER DE ALVES REDOL, RUA DA BORRALHA - FRACÇÃO "BH" - DESTINADA A GARAGEM	91	2007/01/03	15.013,38	RA			15.013,38		1.3	187,67	1.126,02	13.887,36			
301	01	02	88936	EMPREENHIMENTO PER DE ALVES REDOL, RUA DA BORRALHA - FRACÇÃO "BI" - DESTINADA A GARAGEM	91	2007/01/03	15.013,38	RA			15.013,38		1.3	187,67	1.126,02	13.887,36			
301	01	02	88937	EMPREENHIMENTO PER DE ALVES REDOL, RUA DA BORRALHA - FRACÇÃO "BJ" - DESTINADA A GARAGEM	91	2007/01/03	14.744,48	RA			14.744,48		1.3	184,31	1.105,86	13.638,62			
301	01	02	88938	EMPREENHIMENTO PER DE ALVES REDOL, RUA DA BORRALHA - FRACÇÃO "BL" - DESTINADA A GARAGEM	91	2007/01/03	14.654,85	RA			14.654,85		1.3	183,19	1.099,14	13.555,71			
301	01	02	88939	#AR EMPREENHIMENTO PER DE ALVES REDOL, RUA DA BORRALHA - FRACÇÃO "BM" - DESTINADA A GARAGEM	91	2007/01/03	26.486,29	RA			26.486,29		4.5	1.064,14	5.203,45	21.282,84			
301	01	02	88940	EMPREENHIMENTO PER DE ALVES REDOL, RUA DA BORRALHA - FRACÇÃO "BN" - DESTINADA A GARAGEM	91	2007/01/03	24.693,65	RA			24.693,65		1.3	308,67	1.852,02	22.841,63			
301	01	02	88941	EMPREENHIMENTO PER DE ALVES REDOL, RUA DA BORRALHA - FRACÇÃO "BO" - DESTINADA A GARAGEM	91	2007/01/03	32.850,17	RA			32.850,17		1.3	410,63	2.463,78	30.386,39			
301	01	02	88942	EMPREENHIMENTO PER DE ALVES REDOL, RUA DA BORRALHA - FRACÇÃO "BP" - DESTINADA A GARAGEM	91	2007/01/03	32.402,01	RA			32.402,01		1.3	405,02	2.430,16	29.971,85			
Total Geral ou a Transportar .....							93.962.725,19			4.131.177,40	98.093.902,59			2.646.214,08	19.610.789,89	78.397.582,70		85.530,00	

ENTIDADE												Data : 2010/03/30	
C.M.M.		42.2.1.01 - Habitação										Ano : 2009	
Período :		a										Moeda : EUR	
												Página : 106	

IDENTIFICAÇÃO DOS BENS					AQUISIÇÃO		ACTIVO IMOBILIZADO (Valores aquisição ou outro na falta daqueles)	VARIAÇÃO PATRIMONIAL			Valor Patrimonial Actualizado	REINTEGRAÇÕES E AMORTIZAÇÕES				Valor Patrimonial Líquido	ALIENAÇÕES/ABATES/TRANSFER.		
Cl.	Tipo	Bem	Nr.Inv.	Descrição	Tipo	Data		T.	Data	Valor		VU	Taxa	Do Período	Acumulados		T.	Valor	Data
301	01	02	88943	#AR EMPREENDIMENTO PER DE ALVES REDOL, RUA DA BORRALHA - FRACÇÃO "BQ" - DESTINADA A GARAGEM	91	2007/01/03	32.088,30	RA			32.088,30	4.3		1.279,08	5.227,73	26.860,57			
301	01	02	88944	EMPREENDIMENTO PER DE ALVES REDOL, RUA DA BORRALHA - FRACÇÃO "BR" - DESTINADA A GARAGEM	91	2007/01/03	32.446,83	RA			32.446,83	1.3		405,59	2.433,54	30.013,29			
301	01	02	88945	#AR EMPREENDIMENTO PER DE ALVES REDOL, RUA DA BORRALHA - FRACÇÃO "BS" - DESTINADA A GARAGEM	91	2007/01/03	32.446,83	RA			32.446,83	4.5		1.300,07	6.445,33	26.001,50			
301	01	02	88946	#AR EMPREENDIMENTO PER DE ALVES REDOL, RUA DA BORRALHA - FRACÇÃO "BT" - DESTINADA A GARAGEM	91	2007/01/03	33.343,15	RA			33.343,15	4.5		1.350,49	6.333,29	27.009,86			
301	01	02	88947	#AR EMPREENDIMENTO PER DE ALVES REDOL, RUA DA BORRALHA - FRACÇÃO "BU" - DESTINADA A GARAGEM	91	2007/01/03	33.343,15	RA			33.343,15	4.5		1.350,49	6.333,29	27.009,86			
301	01	02	88948	EMPREENDIMENTO PER DE ALVES REDOL, RUA DA BORRALHA - FRACÇÃO "BV" - DESTINADA A GARAGEM	91	2007/01/03	32.446,83	RA			32.446,83	1.3		405,59	2.433,54	30.013,29			
301	01	02	88949	EMPREENDIMENTO PER DE ALVES REDOL, RUA DA BORRALHA - FRACÇÃO "BX" - DESTINADA A GARAGEM	91	2007/01/03	32.446,83	RA			32.446,83	1.3		405,59	2.433,54	30.013,29			
301	01	02	88950	EMPREENDIMENTO PER DE ALVES REDOL, RUA DA BORRALHA - FRACÇÃO "BZ" - DESTINADA A GARAGEM	91	2007/01/03	32.088,30	RA			32.088,30	1.3		401,10	2.406,60	29.681,70			
301	01	02	88951	EMPREENDIMENTO PER DE ALVES REDOL, RUA DA BORRALHA - FRACÇÃO "CA" - DESTINADA A GARAGEM	91	2007/01/03	32.402,01	RA			32.402,01	1.3		405,02	2.430,16	29.971,85			
301	01	02	88952	EMPREENDIMENTO PER DE ALVES REDOL, RUA DA BORRALHA - FRACÇÃO "CB" - DESTINADA A GARAGEM	91	2007/01/03	32.850,17	RA			32.850,17	1.3		410,63	2.463,78	30.386,39			
301	01	02	88953	EMPREENDIMENTO PER DE ALVES REDOL, RUA DA BORRALHA - FRACÇÃO "CC" - DESTINADA A HABITAÇÃO	91	2007/01/03	84.702,36	RA			84.702,36	1.3		1.058,78	6.352,68	78.349,68			
301	01	02	88954	EMPREENDIMENTO PER DE ALVES REDOL, RUA DA BORRALHA - FRACÇÃO "CD" - DESTINADA A HABITAÇÃO	91	2007/01/03	54.048,17	RA			54.048,17	1.3		675,60	4.053,60	49.994,57			
301	01	02	88955	#AR EMPREENDIMENTO PER DE ALVES REDOL, RUA DA BORRALHA - FRACÇÃO "CE" - DESTINADA A HABITAÇÃO	91	2007/01/03	84.702,36	RA			84.702,36	4.5		3.430,69	16.088,64	68.613,72			
301	01	02	88956	EMPREENDIMENTO PER DE ALVES REDOL, RUA DA BORRALHA - FRACÇÃO "CF" - DESTINADA A HABITAÇÃO	91	2007/01/03	54.048,17	RA			54.048,17	1.3		675,60	4.053,60	49.994,57			
301	01	02	88957	EMPREENDIMENTO PER DE ALVES REDOL, RUA DA BORRALHA - FRACÇÃO "CG" - DESTINADA A HABITAÇÃO	91	2007/01/03	51.583,29	RA			51.583,29	1.3		644,79	3.868,74	47.714,55			
301	01	02	88958	#AR EMPREENDIMENTO PER DE ALVES REDOL, RUA DA BORRALHA - FRACÇÃO "CH" - DESTINADA A HABITAÇÃO	91	2007/01/03	51.717,74	RA			51.717,74	4.5		2.077,87	10.160,38	41.557,36			
301	01	02	88959	EMPREENDIMENTO PER DE ALVES REDOL, RUA DA BORRALHA - FRACÇÃO "CI" - DESTINADA A HABITAÇÃO	91	2007/01/03	84.254,20	RA			84.254,20	1.3		1.053,18	6.319,08	77.935,12			
301	01	02	88960	EMPREENDIMENTO PER DE ALVES REDOL, RUA DA BORRALHA - FRACÇÃO "CJ" - DESTINADA A HABITAÇÃO	91	2007/01/03	66.865,56	RA			66.865,56	1.3		835,82	5.014,92	61.850,64			
Total Geral ou a Transportar .....							94.820.549,44			4.131.177,40	98.951.726,84			2.664.380,06	19.705.642,33	79.160.554,51		85.530,00	

ENTIDADE												Data : 2010/03/30 Ano : 2009 Moeda : EUR Página : 107
C.M.M.		42.2.1.01 - Habitação										
Período :		a										

IDENTIFICAÇÃO DOS BENS					AQUISIÇÃO		ACTIVO IMOBILIZADO (Valores aquisição ou outro na falta daqueles)	VARIAÇÃO PATRIMONIAL			Valor Patrimonial Atualizado	REINTEGRAÇÕES E AMORTIZAÇÕES				Valor Patrimonial Líquido	ALIENAÇÕES/ABATES/TRANSFER.		
Cl.	Tipo	Bem	Nr.Inv.	Descrição	Tipo	Data		T.	Data	Valor		VU	Taxa	Do Período	Acumulados		T.	Valor	Data
301	01	02	88961	#AR EMPREENDIMENTO PER DE ALVES REDOL, RUA DA BORRALHA - FRACÇÃO 'CL' - DESTINADA A HABITAÇÃO	91	2007/01/03	84.254,20	RA			84.254,20		4.5	3.394,26	16.368,93	67.885,27			
301	01	02	88962	EMPREENDIMENTO PER DE ALVES REDOL, RUA DA BORRALHA - FRACÇÃO 'CM' - DESTINADA A HABITAÇÃO	91	2007/01/03	66.865,56	RA			66.865,56		1.3	835,82	5.014,92	61.850,64			
301	01	02	88963	#AR EMPREENDIMENTO PER DE ALVES REDOL, RUA DA BORRALHA - FRACÇÃO 'CN' - DESTINADA A HABITAÇÃO	91	2007/01/03	51.583,29	RA			51.583,29		4.5	2.066,83	10.246,64	41.336,65			
301	01	02	88964	#AR EMPREENDIMENTO PER DE ALVES REDOL, RUA DA BORRALHA - FRACÇÃO 'CO' - DESTINADA A HABITAÇÃO	91	2007/01/03	51.583,29	RA			51.583,29		4.5	2.066,83	10.246,64	41.336,65			
301	01	02	88965	EMPREENDIMENTO PER DE ALVES REDOL, RUA DA BORRALHA - FRACÇÃO 'CP' - DESTINADA A HABITAÇÃO	91	2007/01/03	53.510,38	RA			53.510,38		1.3	668,88	4.013,28	49.497,10			
301	01	02	88966	#AR EMPREENDIMENTO PER DE ALVES REDOL, RUA DA BORRALHA - FRACÇÃO 'CQ' - DESTINADA A HABITAÇÃO	91	2007/01/03	54.048,17	RA			54.048,17		4.5	2.165,59	10.736,27	43.311,90			
301	01	02	88967	#AR EMPREENDIMENTO PER DE ALVES REDOL, RUA DA BORRALHA - FRACÇÃO 'CR' - DESTINADA A HABITAÇÃO	91	2007/01/03	84.702,36	RA			84.702,36		4.5	3.430,69	16.088,64	68.613,72			
301	01	02	88968	EMPREENDIMENTO PER DE ALVES REDOL, RUA DA BORRALHA - FRACÇÃO 'CS' - DESTINADA A HABITAÇÃO	91	2007/01/03	54.048,17	RA			54.048,17		1.3	675,60	4.053,60	49.994,57			
301	01	02	88969	EMPREENDIMENTO PER DE ALVES REDOL, RUA DA BORRALHA - FRACÇÃO 'CT' - DESTINADA A HABITAÇÃO	91	2007/01/03	84.702,36	RA			84.702,36		1.3	1.058,78	6.352,68	78.349,68			
301	01	02	88970	EMPREENDIMENTO PER DE ALVES REDOL, RUA DA BORRALHA - FRACÇÃO 'CU' - DESTINADA A HABITAÇÃO	91	2007/01/03	51.717,74	RA			51.717,74		1.3	646,47	3.878,82	47.838,92			
301	01	02	88971	EMPREENDIMENTO PER DE ALVES REDOL, RUA DA BORRALHA - FRACÇÃO 'CV' - DESTINADA A HABITAÇÃO	91	2007/01/03	51.583,29	RA			51.583,29		1.3	644,79	3.868,74	47.714,55			
301	01	02	88972	EMPREENDIMENTO PER DE ALVES REDOL, RUA DA BORRALHA - FRACÇÃO 'CX' - DESTINADA A ARRUMOS	91	2007/01/03	16.447,49	RA			16.447,49		1.3	205,59	1.233,54	15.213,95			
301	01	02	88973	EMPREENDIMENTO PER DE ALVES REDOL, RUA DA BORRALHA - FRACÇÃO 'CZ' - DESTINADA A ARRUMOS	91	2007/01/03	16.492,31	RA			16.492,31		1.3	206,15	1.236,90	15.255,41			
301	01	02	88974	EMPREENDIMENTO PER DE ALVES REDOL, RUA DA BORRALHA - FRACÇÃO 'DA' - DESTINADA A ARRUMOS	91	2007/01/03	16.357,86	RA			16.357,86		1.3	204,47	1.226,82	15.131,04			
301	01	02	88975	#AR EMPREENDIMENTO PER DE ALVES REDOL, RUA DA BORRALHA - FRACÇÃO 'DB' - DESTINADA A ARRUMOS	91	2007/01/03	16.447,49	RA			16.447,49		4.5	659,02	3.267,19	13.180,30			
301	01	02	88976	#AR EMPREENDIMENTO PER DE ALVES REDOL, RUA DA BORRALHA - FRACÇÃO 'DC' - DESTINADA A ARRUMOS	91	2007/01/03	16.447,49	RA			16.447,49		4.5	659,02	3.267,19	13.180,30			
301	01	02	88977	#AR EMPREENDIMENTO PER DE ALVES REDOL, RUA DA BORRALHA - FRACÇÃO 'DD' - DESTINADA A ARRUMOS	91	2007/01/03	16.985,29	RA			16.985,29		4.5	680,56	3.374,00	13.611,29			
301	01	02	88978	EMPREENDIMENTO PER DE ALVES REDOL, RUA DA BORRALHA - FRACÇÃO 'DE' - DESTINADA A ARRUMOS	91	2007/01/03	16.985,29	RA			16.985,29		1.3	212,32	1.273,92	15.711,37			
Total Geral ou a Transportar .....							95.625.311,47			4.131.177,40	99.756.488,87			2.684.861,73	19.811.391,05	79.859.567,82		85.530,00	

ENTIDADE		MAPA ANEXO DEMONSTRAÇÕES FINANCEIRAS										Data : 2010/03/30	
C.M.M.		42.2.1.01 - Habitação										Ano : 2009	
Período :		a										Moeda : EUR	
												Página : 108	

IDENTIFICAÇÃO DOS BENS					AQUISIÇÃO		ACTIVO IMOBILIZADO (Valores aquisição ou outro na falta daqueles)	VARIAÇÃO PATRIMONIAL		Valor Patrimonial Atualizado	REINTEGRAÇÕES E AMORTIZAÇÕES				Valor Patrimonial Líquido	ALIENAÇÕES/ABATES/TRANSFER.		
Cl.	Tipo	Bem	Nr.Inv.	Descrição	Tipo	Data		T.	Data		Valor	VU	Taxa	Do Período		Acumulados	T.	Valor
301	01	02	88979	EMPREENHIMENTO PER DE ALVES REDOL, RUA DA BORRALHA - FRACÇÃO "DF" - DESTINADA A ARRUMOS	91	2007/01/03	16.447,49	RA		16.447,49	1.3	205,59	1.233,54	15.213,95				
301	01	02	88980	EMPREENHIMENTO PER DE ALVES REDOL, RUA DA BORRALHA - FRACÇÃO "DG" - DESTINADA A ARRUMOS	91	2007/01/03	12.189,97	RA		12.189,97	1.3	152,37	914,22	11.275,75				
301	01	02	88981	#AR EMPREENHIMENTO PER DE ALVES REDOL, RUA DA BORRALHA - FRACÇÃO "DH" - DESTINADA A ARRUMOS	91	2007/01/03	11.652,18	RA		11.652,18	4.5	471,95	2.213,26	9.438,92				
301	01	02	88982	EMPREENHIMENTO PER DE ALVES REDOL, RUA DA BORRALHA - FRACÇÃO "DI" - DESTINADA A ARRUMOS	91	2007/01/03	11.607,36	RA		11.607,36	1.3	145,09	870,54	10.736,82				
301	01	02	88983	#AR EMPREENHIMENTO PER DE ALVES REDOL, RUA DA BORRALHA - FRACÇÃO "DJ" - DESTINADA A ARRUMOS	91	2007/01/03	11.517,73	RA		11.517,73	4.5	464,00	2.237,66	9.280,07				
301	01	02	88984	EMPREENHIMENTO PER DE ALVES REDOL, RUA DA BORRALHA - FRACÇÃO "DL" - DESTINADA A ARRUMOS	91	2007/01/03	11.517,73	RA		11.517,73	1.3	143,97	863,82	10.653,91				
301	01	02	88985	EMPREENHIMENTO PER DE ALVES REDOL, RUA DA BORRALHA - FRACÇÃO "DM" - DESTINADA A ARRUMOS	91	2007/01/03	11.607,36	RA		11.607,36	1.3	145,09	870,54	10.736,82				
301	01	02	88986	EMPREENHIMENTO PER DE ALVES REDOL, RUA DA BORRALHA - FRACÇÃO "DN" - DESTINADA A ARRUMOS	91	2007/01/03	12.100,34	RA		12.100,34	1.3	151,25	907,50	11.192,84				
301	01	02	88987	EMPREENHIMENTO PER DE ALVES REDOL, RUA DA BORRALHA - FRACÇÃO "DO" - DESTINADA A ARRUMOS	91	2007/01/03	6.094,98	RA		6.094,98	1.3	76,19	457,14	5.637,84				
301	01	02	88988	EMPREENHIMENTO PER DE ALVES REDOL, RUA DA BORRALHA - FRACÇÃO "DP" - DESTINADA A ARRUMOS	91	2007/01/03	5.915,72	RA		5.915,72	1.3	73,95	443,70	5.472,02				
301	01	02	88989	#AR EMPREENHIMENTO PER DE ALVES REDOL, RUA DA BORRALHA - FRACÇÃO "DQ" - DESTINADA A ARRUMOS	91	2007/01/03	5.781,27	RA		5.781,27	4.5	233,71	1.107,02	4.674,25				
301	01	02	88990	EMPREENHIMENTO PER DE ALVES REDOL, RUA DA BORRALHA - FRACÇÃO "DR" - DESTINADA A ARRUMOS	91	2007/01/03	6.274,25	RA		6.274,25	1.3	78,43	470,58	5.803,67				
301	01	02	88991	#AR EMPREENHIMENTO PER DE ALVES REDOL, RUA DA BORRALHA - FRACÇÃO "DS" - DESTINADA A GARAGEM	91	2007/01/03	33.119,07	RA		33.119,07	4.5	1.330,63	6.506,52	26.612,55				
301	01	02	88992	#AR EMPREENHIMENTO PER DE ALVES REDOL, RUA DA BORRALHA - FRACÇÃO "DT" - DESTINADA A GARAGEM	91	2007/01/03	32.088,30	RA		32.088,30	4.5	1.299,67	6.094,96	25.993,34				
301	01	02	88993	EMPREENHIMENTO PER DE ALVES REDOL, RUA DA BORRALHA - FRACÇÃO "DU" - DESTINADA A GARAGEM	91	2007/01/03	32.088,30	RA		32.088,30	1.3	401,10	2.406,60	29.681,70				
301	01	02	88994	#AR EMPREENHIMENTO PER DE ALVES REDOL, RUA DA BORRALHA - FRACÇÃO "DV" - DESTINADA A GARAGEM	91	2007/01/03	32.715,73	RA		32.715,73	4.5	1.317,98	6.356,03	26.359,70				
301	01	02	88995	EMPREENHIMENTO PER DE ALVES REDOL, RUA DA BORRALHA - FRACÇÃO "DX" - DESTINADA A GARAGEM	91	2007/01/03	32.715,73	RA		32.715,73	1.3	408,95	2.453,70	30.262,03				
301	01	02	88996	EMPREENHIMENTO PER DE ALVES REDOL, RUA DA BORRALHA - FRACÇÃO "DZ" - DESTINADA A GARAGEM	91	2007/01/03	33.298,33	RA		33.298,33	1.3	416,23	2.497,38	30.800,95				
Total Geral ou a Transportar .....							95.944.043,31			4.131.177,40	100.075.220,71		2.692.377,88	19.850.295,76	80.139.394,95		85.530,00	

ENTIDADE		MAPA ANEXO DEMONSTRAÇÕES FINANCEIRAS										Data : 2010/03/30 Ano : 2009 Moeda : EUR Página : 109	
C.M.M.		42.2.1.01 - Habitação											
Período :		a											

IDENTIFICAÇÃO DOS BENS					AQUISIÇÃO		ATIVO IMOBILIZADO (Valores aquisição ou outro na falta daqueles)	VARIAÇÃO PATRIMONIAL			Valor Patrimonial Atualizado	REINTEGRAÇÕES E AMORTIZAÇÕES				Valor Patrimonial Líquido	ALIENAÇÕES/ABATES/TRANSFER.		
Cl.	Tipo	Bem	Nr.Inv.	Descrição	Tipo	Data		T.	Data	Valor		VU	Taxa	Do Período	Acumulados		T.	Valor	Data
301	01	02	88997	EMPREENHIMENTO PER DE ALVES REDOL, RUA DA BORRALHA - FRACÇÃO "EA" - DESTINADA A GARAGEM	91	2007/01/03	33.298,33	RA			33.298,33		1.3	416,23	2.497,38	30.800,95			
301	01	02	88998	#AR EMPREENHIMENTO PER DE ALVES REDOL, RUA DA BORRALHA - FRACÇÃO "EB" - DESTINADA A GARAGEM	91	2007/01/03	33.119,07	RA			33.119,07		4.5	1.341,42	6.290,74	26.828,33			
301	01	02	88999	EMPREENHIMENTO PER DE ALVES REDOL, RUA DA BORRALHA - FRACÇÃO "EC" - DESTINADA A GARAGEM	91	2007/01/03	27.561,88	RA			27.561,88		1.3	344,52	2.067,12	25.494,76			
301	01	02	89000	EMPREENHIMENTO PER DE ALVES REDOL, RUA DA BORRALHA - FRACÇÃO "ED" - DESTINADA A GARAGEM	91	2007/01/03	26.262,21	RA			26.262,21		1.3	328,28	1.969,68	24.292,53			
301	01	02	89001	EMPREENHIMENTO PER DE ALVES REDOL, RUA DA BORRALHA - FRACÇÃO "EE" - DESTINADA A GARAGEM	91	2007/01/03	14.161,88	RA			14.161,88		1.3	177,02	1.062,12	13.099,76			
301	01	02	89002	EMPREENHIMENTO PER DE ALVES REDOL, RUA DA BORRALHA - FRACÇÃO "EF" - DESTINADA A GARAGEM	91	2007/01/03	13.489,63	RA			13.489,63		1.3	168,62	1.011,72	12.477,91			
301	01	02	89003	EMPREENHIMENTO PER DE ALVES REDOL, RUA DA BORRALHA - FRACÇÃO "EG" - DESTINADA A GARAGEM	91	2007/01/03	13.489,63	RA			13.489,63		1.3	168,62	1.011,72	12.477,91			
301	01	02	89004	EMPREENHIMENTO PER DE ALVES REDOL, RUA DA BORRALHA - FRACÇÃO "EH" - DESTINADA A GARAGEM	91	2007/01/03	13.489,63	RA			13.489,63		1.3	168,62	1.011,72	12.477,91			
301	01	02	89005	EMPREENHIMENTO PER DE ALVES REDOL, RUA DA BORRALHA - FRACÇÃO "EI" - DESTINADA A GARAGEM	91	2007/01/03	13.489,63	RA			13.489,63		1.3	168,62	1.011,72	12.477,91			
301	01	02	89006	EMPREENHIMENTO PER DE ALVES REDOL, RUA DA BORRALHA - FRACÇÃO "EJ" - DESTINADA A GARAGEM	91	2007/01/03	13.489,63	RA			13.489,63		1.3	168,62	1.011,72	12.477,91			
301	01	02	89007	EMPREENHIMENTO PER DE ALVES REDOL, RUA DA BORRALHA - FRACÇÃO "EL" - DESTINADA A GARAGEM	91	2007/01/03	14.161,88	RA			14.161,88		1.3	177,02	1.062,12	13.099,76			
301	01	02	89008	EMPREENHIMENTO PER DE ALVES REDOL, RUA DA BORRALHA - FRACÇÃO "EM" - DESTINADA A ESTACIONAMENTO DESCOBERTO	91	2007/01/03	12.638,13	RA			12.638,13		1.3	157,98	947,88	11.690,25			
301	01	02	89009	EMPREENHIMENTO PER DE ALVES REDOL, RUA DA BORRALHA - FRACÇÃO "EN" - DESTINADA A ESTACIONAMENTO DESCOBERTO	91	2007/01/03	11.876,26	RA			11.876,26		1.3	148,45	890,70	10.985,56			
301	01	02	89010	EMPREENHIMENTO PER DE ALVES REDOL, RUA DA BORRALHA - FRACÇÃO "EO" - DESTINADA A ESTACIONAMENTO DESCOBERTO	91	2007/01/03	11.876,26	RA			11.876,26		1.3	148,45	890,70	10.985,56			
301	01	02	89011	EMPREENHIMENTO PER DE ALVES REDOL, RUA DA BORRALHA - FRACÇÃO "EP" - DESTINADA A ESTACIONAMENTO DESCOBERTO	91	2007/01/03	11.876,26	RA			11.876,26		1.3	148,45	890,70	10.985,56			
301	01	02	89012	EMPREENHIMENTO PER DE ALVES REDOL, RUA DA BORRALHA - FRACÇÃO "EQ" - DESTINADA A ESTACIONAMENTO DESCOBERTO	91	2007/01/03	11.876,26	RA			11.876,26		1.3	148,45	890,70	10.985,56			
301	01	02	89013	EMPREENHIMENTO PER DE ALVES REDOL, RUA DA BORRALHA - FRACÇÃO "ER" - DESTINADA A ESTACIONAMENTO DESCOBERTO	91	2007/01/03	11.876,26	RA			11.876,26		1.3	148,45	890,70	10.985,56			
301	01	02	89014	EMPREENHIMENTO PER DE ALVES REDOL, RUA DA BORRALHA - FRACÇÃO "ES" - DESTINADA A ESTACIONAMENTO DESCOBERTO	91	2007/01/03	12.638,13	RA			12.638,13		1.3	157,98	947,88	11.690,25			
301	01	99	89365	CASA DE 3 PAVIMENTOS DENOMINADA DE "CASA DO RIBEIRO"	91	2008/02/15	37.500,00				37.500,00		100.0		37.500,00				
Total Geral ou a Transportar .....							96.282.214,27			4.131.177,40	100.413.391,67			2.697.063,68	19.914.152,78	80.413.708,89		85.530,00	

ENTIDADE												Data : 2010/03/30		
C.M.M.		42.2.1.01 - Habitação										Ano : 2009		
Período : a												Moeda : EUR		
												Página : 110		

IDENTIFICAÇÃO DOS BENS					AQUISIÇÃO		ATIVO IMOBILIZADO (Valores aquisição ou outro na falta daqueles)	VARIAÇÃO PATRIMONIAL		Valor Patrimonial Atualizado	REINTEGRAÇÕES E AMORTIZAÇÕES				Valor Patrimonial Líquido	ALIENAÇÕES/ABATES/TRANSFER.		
Cl.	Tipo	Bem	Nr.Inv.	Descrição	Tipo	Data		T.	Data	Valor	VU	Taxa	Do Período	Acumulados		T.	Valor	Data
301	01	99	89368	CASA DE 2 PAVIMENTOS DENOMINADA POR "CASA DO CASEIRO"	91	2008/02/15	18.750,00			18.750,00	100.0			18.750,00				
301	01	02	94145	#AR EMPREENDIMENTO CUSTOS CONTROLADOS SITO NA RUA AUGUSTO SIMOES, FRACÇÃO "A", DESTINADA A HAB.T3	95	2008/01/03	35.432,03	GR		3.329,82								
301	01	02	94145	#AR EMPREENDIMENTO CUSTOS CONTROLADOS SITO NA RUA AUGUSTO SIMOES, FRACÇÃO "A", DESTINADA A HAB.T3				RA		38.761,85	8.3	1.651,32	22.248,61	16.513,24				
301	01	02	94146	#AR EMPREENDIMENTO CUSTOS CONTROLADOS SITO NA RUA AUGUSTO SIMOES, FRACÇÃO "B", DESTINADA A HAB.T3	95	2008/01/03	35.432,03	GR		3.329,82								
301	01	02	94146	#AR EMPREENDIMENTO CUSTOS CONTROLADOS SITO NA RUA AUGUSTO SIMOES, FRACÇÃO "B", DESTINADA A HAB.T3				RA		38.761,85	8.3	1.651,32	22.248,61	16.513,24				
301	01	02	94147	#AR EMPREENDIMENTO CUSTOS CONTROLADOS SITO NA RUA AUGUSTO SIMOES, FRACÇÃO "C", DESTINADA A HAB.T2	95	2008/01/03	26.685,84	GR		2.507,87								
301	01	02	94147	#AR EMPREENDIMENTO CUSTOS CONTROLADOS SITO NA RUA AUGUSTO SIMOES, FRACÇÃO "C", DESTINADA A HAB.T2				RA		29.193,71	8.3	1.243,70	16.756,68	12.437,03				
301	01	02	94148	#AR EMPREENDIMENTO CUSTOS CONTROLADOS SITO NA RUA AUGUSTO SIMOES, FRACÇÃO "D", DESTINADA A HAB.T2	95	2008/01/03	26.685,84	GR		2.507,87								
301	01	02	94148	#AR EMPREENDIMENTO CUSTOS CONTROLADOS SITO NA RUA AUGUSTO SIMOES, FRACÇÃO "D", DESTINADA A HAB.T2				RA		29.193,71	8.3	1.243,70	16.756,68	12.437,03				
301	01	02	94149	#AR EMPREENDIMENTO CUSTOS CONTROLADOS SITO NA RUA AUGUSTO SIMOES, FRACÇÃO "E", DESTINADA A HAB.T2	95	2008/01/03	26.685,84	GR		2.507,87								
301	01	02	94149	#AR EMPREENDIMENTO CUSTOS CONTROLADOS SITO NA RUA AUGUSTO SIMOES, FRACÇÃO "E", DESTINADA A HAB.T2				RA		29.193,71	8.3	1.243,70	16.756,68	12.437,03				
301	01	02	94150	#AR EMPREENDIMENTO CUSTOS CONTROLADOS SITO NA RUA AUGUSTO SIMOES, FRACÇÃO "F", DESTINADA A HAB.T2	95	2008/01/03	26.685,84	GR		2.507,87								
301	01	02	94150	#AR EMPREENDIMENTO CUSTOS CONTROLADOS SITO NA RUA AUGUSTO SIMOES, FRACÇÃO "F", DESTINADA A HAB.T2				RA		29.193,71	8.3	1.250,51	16.688,62	12.505,09				
301	01	02	94151	#AR EMPREENDIMENTO CUSTOS CONTROLADOS SITO NA RUA AUGUSTO SIMOES, FRACÇÃO "G", DESTINADA A HAB.T3	95	2008/01/03	35.432,03	GR		3.329,82								
301	01	02	94151	#AR EMPREENDIMENTO CUSTOS CONTROLADOS SITO NA RUA AUGUSTO SIMOES, FRACÇÃO "G", DESTINADA A HAB.T3				RA		38.761,85	8.3	1.660,36	22.158,26	16.603,59				
301	01	02	94152	#AR EMPREENDIMENTO CUSTOS CONTROLADOS SITO NA RUA AUGUSTO SIMOES, FRACÇÃO "H", DESTINADA A HAB.T3	95	2008/01/03	35.432,03	GR		3.329,82								
301	01	02	94152	#AR EMPREENDIMENTO CUSTOS CONTROLADOS SITO NA RUA AUGUSTO SIMOES, FRACÇÃO "H", DESTINADA A HAB.T3				RA		38.761,85	8.3	1.651,32	22.248,61	16.513,24				
301	01	02	94153	#AR EMPREENDIMENTO CUSTOS CONTROLADOS SITO NA RUA AUGUSTO SIMOES, FRACÇÃO "I", DESTINADA A HAB.T3	95	2008/01/03	35.432,03	GR		3.329,82								
301	01	02	94153	#AR EMPREENDIMENTO CUSTOS CONTROLADOS SITO NA RUA AUGUSTO SIMOES, FRACÇÃO "I", DESTINADA A HAB.T3				RA		38.761,85	8.3	1.660,36	22.158,26	16.603,59				
Total Geral ou a Transportar .....							96.584.867,78			4.157.857,98	100.742.725,76		2.710.319,97	20.110.923,79	80.546.271,97		85.530,00	

ENTIDADE												Data : 2010/03/30 Ano : 2009 Moeda : EUR Página : 111
C.M.M.		42.2.1.01 - Habitação										
Período :		a										

IDENTIFICAÇÃO DOS BENS					AQUISIÇÃO		ATIVO IMOBILIZADO (Valores aquisição ou outro na falta daqueles)	VARIAÇÃO PATRIMONIAL			Valor Patrimonial Atualizado	REINTEGRAÇÕES E AMORTIZAÇÕES				Valor Patrimonial Líquido	ALIENAÇÕES/ABATES/TRANSFER.		
Cl.	Tipo	Bem	Nr.Inv.	Descrição	Tipo	Data		T.	Data	Valor		VU	Taxa	Do Período	Acumulados		T.	Valor	Data
301	01	02	94154	#AR EMPREENDIMENTO CUSTOS CONTROLADOS SITO NA RUA AUGUSTO SIMOES, FRACÇÃO "J", DESTINADA A HAB.T3	95	2008/01/03	35.432,03	GR		3.329,82									
301	01	02	94154	#AR EMPREENDIMENTO CUSTOS CONTROLADOS SITO NA RUA AUGUSTO SIMOES, FRACÇÃO "J", DESTINADA A HAB.T3				RA		38.761,85		8.3	1.660,36	22.158,26		16.603,59			
301	01	02	94155	#AR EMPREENDIMENTO CUSTOS CONTROLADOS SITO NA RUA AUGUSTO SIMOES, FRACÇÃO "K", DESTINADA A HAB.T2	95	2008/01/03	26.685,84	GR		2.507,87									
301	01	02	94155	#AR EMPREENDIMENTO CUSTOS CONTROLADOS SITO NA RUA AUGUSTO SIMOES, FRACÇÃO "K", DESTINADA A HAB.T2				RA		29.193,71		8.3	1.284,29	16.350,84		12.842,87			
301	01	02	94156	#AR EMPREENDIMENTO CUSTOS CONTROLADOS SITO NA RUA AUGUSTO SIMOES, FRACÇÃO "L", DESTINADA A HAB.T2	95	2008/01/03	26.685,84	GR		2.507,87									
301	01	02	94156	#AR EMPREENDIMENTO CUSTOS CONTROLADOS SITO NA RUA AUGUSTO SIMOES, FRACÇÃO "L", DESTINADA A HAB.T2				RA		29.193,71		8.3	1.257,30	16.620,72		12.572,99			
301	01	02	94157	#AR EMPREENDIMENTO CUSTOS CONTROLADOS SITO NA RUA AUGUSTO SIMOES, FRACÇÃO "M", DESTINADA A HAB.T2	95	2008/01/03	26.685,84	GR		2.507,87									
301	01	02	94157	#AR EMPREENDIMENTO CUSTOS CONTROLADOS SITO NA RUA AUGUSTO SIMOES, FRACÇÃO "M", DESTINADA A HAB.T2				RA		29.193,71		8.3	1.250,51	16.688,62		12.505,09			
301	01	02	94158	#AR EMPREENDIMENTO CUSTOS CONTROLADOS SITO NA RUA AUGUSTO SIMOES, FRACÇÃO "N", DESTINADA A HAB.T2	95	2008/01/03	26.685,84	GR		2.507,87									
301	01	02	94158	#AR EMPREENDIMENTO CUSTOS CONTROLADOS SITO NA RUA AUGUSTO SIMOES, FRACÇÃO "N", DESTINADA A HAB.T2				RA		29.193,71		8.3	1.257,30	16.620,72		12.572,99			
301	01	02	94159	#AR EMPREENDIMENTO CUSTOS CONTROLADOS SITO NA RUA AUGUSTO SIMOES, FRACÇÃO "O", DESTINADA A HAB.T3	95	2008/01/03	35.432,03	GR											
301	01	02	94159	#AR EMPREENDIMENTO CUSTOS CONTROLADOS SITO NA RUA AUGUSTO SIMOES, FRACÇÃO "O", DESTINADA A HAB.T3				RA		3.329,83	38.761,86	8.3	1.651,32	22.248,61		16.513,25			
301	01	02	94160	#AR EMPREENDIMENTO CUSTOS CONTROLADOS SITO NA RUA AUGUSTO SIMOES, FRACÇÃO "P", DESTINADA A HAB.T3	95	2008/01/03	35.432,02	GR		3.329,83									
301	01	02	94160	#AR EMPREENDIMENTO CUSTOS CONTROLADOS SITO NA RUA AUGUSTO SIMOES, FRACÇÃO "P", DESTINADA A HAB.T3				RA		38.761,85		8.3	1.651,32	22.248,61		16.513,24			
301	01	02	94416	EMPREENDIMENTO CUSTOS CONTROLADOS SITO NA RUA DA ARROTEIA, ARROTEIA II, FRACÇÃO "A", DESTINADA A APARCAMENTO	95	2008/01/03	5.681,35	RA		5.681,35		1.4	71,19	840,57		4.840,78			
301	01	02	94417	EMPREENDIMENTO CUSTOS CONTROLADOS SITO NA RUA DA ARROTEIA, ARROTEIA II, FRACÇÃO "B", DESTINADA A APARCAMENTO	95	2008/01/03	5.431,62	RA		5.431,62		1.4	68,06	803,64		4.627,98			
301	01	02	94418	EMPREENDIMENTO CUSTOS CONTROLADOS SITO NA RUA DA ARROTEIA, ARROTEIA II, FRACÇÃO "C", DESTINADA A APARCAMENTO	95	2008/01/03	5.525,27	RA		5.525,27		1.4	69,23	817,49		4.707,78			
301	01	02	94419	EMPREENDIMENTO CUSTOS CONTROLADOS SITO NA RUA DA ARROTEIA, ARROTEIA II, FRACÇÃO "D", DESTINADA A APARCAMENTO	95	2008/01/03	5.853,04	RA		5.853,04		1.4	73,34	865,91		4.987,13			
Total Geral ou a Transportar .....							96.820.398,50			4.177.878,94	100.998.277,44			2.720.614,19	20.247.187,78	80.665.559,66		85.530,00	



ENTIDADE		MAPA ANEXO DEMONSTRAÇÕES FINANCEIRAS										Data : 2010/03/30 Ano : 2009 Moeda : EUR Página : 112	
C.M.M.		42.2.1.01 - Habitação											
Período :		a											

IDENTIFICAÇÃO DOS BENS					AQUISIÇÃO		ATIVO IMOBILIZADO (Valores aquisição ou outro na falta daqueles)	VARIAÇÃO PATRIMONIAL			Valor Patrimonial Atualizado	REINTEGRAÇÕES E AMORTIZAÇÕES				Valor Patrimonial Líquido	ALIENAÇÕES/ABATES/TRANSFER.		
Cl.	Tipo	Bem	Nr.Inv.	Descrição	Tipo	Data		T.	Data	Valor		VU	Taxa	Do Período	Acumulados		T.	Valor	Data
301	01	02	94420	EMPREENHIMENTO CUSTOS CONTROLADOS SITO NA RUA DA ARROTEIA, ARROTEIA II, FRACÇÃO "E", DESTINADA A APARCAMENTO	95	2008/01/03	6.883,17	RA			6.883,17	1.4		86,25	1.018,35	5.864,82			
301	01	02	94421	EMPREENHIMENTO CUSTOS CONTROLADOS SITO NA RUA DA ARROTEIA, ARROTEIA II, FRACÇÃO "F", DESTINADA A APARCAMENTO	95	2008/01/03	7.460,67	RA			7.460,67	1.4		93,48	1.103,80	6.356,87			
301	01	02	94422	EMPREENHIMENTO CUSTOS CONTROLADOS SITO NA RUA DA ARROTEIA, ARROTEIA II, FRACÇÃO "G", DESTINADA A APARCAMENTO	95	2008/01/03	6.976,82	RA			6.976,82	1.4		87,42	1.032,20	5.944,62			
301	01	02	94423	EMPREENHIMENTO CUSTOS CONTROLADOS SITO NA RUA DA ARROTEIA, ARROTEIA II, FRACÇÃO "H", DESTINADA A APARCAMENTO	95	2008/01/03	6.976,82	RA			6.976,82	1.4		87,42	1.032,20	5.944,62			
301	01	02	94424	EMPREENHIMENTO CUSTOS CONTROLADOS SITO NA RUA DA ARROTEIA, ARROTEIA II, FRACÇÃO "I", DESTINADA A APARCAMENTO	95	2008/01/03	7.460,67	RA			7.460,67	1.4		93,48	1.103,80	6.356,87			
301	01	02	94425	EMPREENHIMENTO CUSTOS CONTROLADOS SITO NA RUA DA ARROTEIA, ARROTEIA II, FRACÇÃO "J", DESTINADA A APARCAMENTO	95	2008/01/03	6.883,17	RA			6.883,17	1.4		86,25	1.018,35	5.864,82			
301	01	02	94426	EMPREENHIMENTO CUSTOS CONTROLADOS SITO NA RUA DA ARROTEIA, ARROTEIA II, FRACÇÃO "K", DESTINADA A APARCAMENTO	95	2008/01/03	5.618,91	RA			5.618,91	1.4		70,41	831,34	4.787,57			
301	01	02	94427	EMPREENHIMENTO CUSTOS CONTROLADOS SITO NA RUA DA ARROTEIA, ARROTEIA II, FRACÇÃO "L", DESTINADA A APARCAMENTO	95	2008/01/03	5.369,18	RA			5.369,18	1.4		67,28	794,31	4.574,87			
301	01	02	94428	EMPREENHIMENTO CUSTOS CONTROLADOS SITO NA RUA DA ARROTEIA, ARROTEIA II, FRACÇÃO "M", DESTINADA A APARCAMENTO	95	2008/01/03	4.932,16	RA			4.932,16	1.4		61,80	729,68	4.202,48			
301	01	02	94429	EMPREENHIMENTO CUSTOS CONTROLADOS SITO NA RUA DA ARROTEIA, ARROTEIA II, FRACÇÃO "N", DESTINADA A APARCAMENTO	95	2008/01/03	5.712,56	RA			5.712,56	1.4		71,58	845,19	4.867,37			
301	01	02	94430	EMPREENHIMENTO CUSTOS CONTROLADOS SITO NA RUA DA ARROTEIA, ARROTEIA II, FRACÇÃO "O", DESTINADA A APARCAMENTO	95	2008/01/03	6.024,72	RA			6.024,72	1.4		75,49	891,35	5.133,37			
301	01	02	94431	EMPREENHIMENTO CUSTOS CONTROLADOS SITO NA RUA DA ARROTEIA, ARROTEIA II, FRACÇÃO "P", DESTINADA A APARCAMENTO	95	2008/01/03	7.101,68	RA			7.101,68	1.4		88,99	1.050,67	6.051,01			
301	01	02	94432	EMPREENHIMENTO CUSTOS CONTROLADOS SITO NA RUA DA ARROTEIA, ARROTEIA II, FRACÇÃO "Q", DESTINADA A APARCAMENTO	95	2008/01/03	6.196,41	RA			6.196,41	1.4		77,64	916,79	5.279,62			
301	01	02	94433	EMPREENHIMENTO CUSTOS CONTROLADOS SITO NA RUA DA ARROTEIA, ARROTEIA II, FRACÇÃO "R", DESTINADA A APARCAMENTO	95	2008/01/03	6.196,41	RA			6.196,41	1.4		77,64	916,79	5.279,62			
301	01	02	94434	EMPREENHIMENTO CUSTOS CONTROLADOS SITO NA RUA DA ARROTEIA, ARROTEIA II, FRACÇÃO "S", DESTINADA A APARCAMENTO	95	2008/01/03	7.101,68	RA			7.101,68	1.4		88,99	1.050,67	6.051,01			
301	01	02	94435	EMPREENHIMENTO CUSTOS CONTROLADOS SITO NA RUA DA ARROTEIA, ARROTEIA II, FRACÇÃO "T", DESTINADA A APARCAMENTO	95	2008/01/03	6.024,72	RA			6.024,72	1.4		75,49	891,35	5.133,37			
301	01	02	94436	EMPREENHIMENTO CUSTOS CONTROLADOS SITO NA RUA DA ARROTEIA, ARROTEIA II, FRACÇÃO "U", DESTINADA A APARCAMENTO	95	2008/01/03	5.712,56	RA			5.712,56	1.4		71,58	845,19	4.867,37			
301	01	02	94437	EMPREENHIMENTO CUSTOS CONTROLADOS SITO NA RUA DA ARROTEIA, ARROTEIA II, FRACÇÃO "V", DESTINADA A APARCAMENTO	95	2008/01/03	5.416,01	RA			5.416,01	1.4		67,86	801,28	4.614,73			
Total Geral ou a Transportar .....							96.934.446,82			4.177.878,94	101.112.325,76			2.722.043,24	20.264.061,09	80.762.734,67		85.530,00	

ENTIDADE		MAPA ANEXO DEMONSTRAÇÕES FINANCEIRAS										Data : 2010/03/30 Ano : 2009 Moeda : EUR Página : 113	
C.M.M.		42.2.1.01 - Habitação											
Período :		a											

IDENTIFICAÇÃO DOS BENS					AQUISIÇÃO		ATIVO IMOBILIZADO (Valores aquisição ou outro na falta daqueles)	VARIAÇÃO PATRIMONIAL			Valor Patrimonial Atualizado	REINTEGRAÇÕES E AMORTIZAÇÕES				Valor Patrimonial Líquido	ALIENAÇÕES/ABATES/TRANSFER.		
Cl.	Tipo	Bem	Nr.Inv.	Descrição	Tipo	Data		T.	Data	Valor		VU	Taxa	Do Período	Acumulados		T.	Valor	Data
301	01	02	94438	EMPREENHIMENTO CUSTOS CONTROLADOS SITO NA RUA DA ARROTEIA, ARROTEIA II, FRACÇÃO "W", DESTINADA A APARCAMENTO	95	2008/01/03	6.196,41	RA			6.196,41		1.4	77,64	916,79	5.279,62			
301	01	02	94439	EMPREENHIMENTO CUSTOS CONTROLADOS SITO NA RUA DA ARROTEIA, ARROTEIA II, FRACÇÃO "X", DESTINADA A APARCAMENTO	95	2008/01/03	8.631,28	RA			8.631,28		1.4	108,15	1.276,96	7.354,32			
301	01	02	94440	EMPREENHIMENTO CUSTOS CONTROLADOS SITO NA RUA DA ARROTEIA, ARROTEIA II, FRACÇÃO "Y", DESTINADA A APARCAMENTO	95	2008/01/03	7.101,68	RA			7.101,68		1.4	88,99	1.050,67	6.051,01			
301	01	02	94441	EMPREENHIMENTO CUSTOS CONTROLADOS SITO NA RUA DA ARROTEIA, ARROTEIA II, FRACÇÃO "Z", DESTINADA A APARCAMENTO	95	2008/01/03	6.196,41	RA			6.196,41		1.4	77,64	916,79	5.279,62			
301	01	02	94442	EMPREENHIMENTO CUSTOS CONTROLADOS SITO NA RUA DA ARROTEIA, ARROTEIA II, FRACÇÃO "AA", DESTINADA A APARCAMENTO	95	2008/01/03	6.196,41	RA			6.196,41		1.4	77,64	916,79	5.279,62			
301	01	02	94443	EMPREENHIMENTO CUSTOS CONTROLADOS SITO NA RUA DA ARROTEIA, ARROTEIA II, FRACÇÃO "AB", DESTINADA A APARCAMENTO	95	2008/01/03	7.101,68	RA			7.101,68		1.4	88,99	1.050,67	6.051,01			
301	01	02	94444	EMPREENHIMENTO CUSTOS CONTROLADOS SITO NA RUA DA ARROTEIA, ARROTEIA II, FRACÇÃO "AC", DESTINADA A APARCAMENTO	95	2008/01/03	6.024,72	RA			6.024,72		1.4	75,49	891,35	5.133,37			
301	01	02	94445	EMPREENHIMENTO CUSTOS CONTROLADOS SITO NA RUA DA ARROTEIA, ARROTEIA II, FRACÇÃO "AD", DESTINADA A APARCAMENTO	95	2008/01/03	5.712,56	RA			5.712,56		1.4	71,58	845,19	4.867,37			
301	01	02	94446	EMPREENHIMENTO CUSTOS CONTROLADOS SITO NA RUA DA ARROTEIA, ARROTEIA II, FRACÇÃO "AE", DESTINADA A APARCAMENTO	95	2008/01/03	4.932,16	RA			4.932,16		1.4	61,80	729,68	4.202,48			
301	01	02	94447	EMPREENHIMENTO CUSTOS CONTROLADOS SITO NA RUA DA ARROTEIA, ARROTEIA II, FRACÇÃO "AF", DESTINADA A APARCAMENTO	95	2008/01/03	5.384,79	RA			5.384,79		1.4	67,47	796,66	4.588,13			
301	01	02	94448	EMPREENHIMENTO CUSTOS CONTROLADOS SITO NA RUA DA ARROTEIA, ARROTEIA II, FRACÇÃO "AG", DESTINADA A APARCAMENTO	95	2008/01/03	6.789,52	RA			6.789,52		1.4	85,07	1.004,50	5.785,02			
301	01	02	94449	EMPREENHIMENTO CUSTOS CONTROLADOS SITO NA RUA DA ARROTEIA, ARROTEIA II, FRACÇÃO "AH", DESTINADA A APARCAMENTO	95	2008/01/03	7.523,10	RA			7.523,10		1.4	94,27	1.113,04	6.410,06			
301	01	02	94450	EMPREENHIMENTO CUSTOS CONTROLADOS SITO NA RUA DA ARROTEIA, ARROTEIA II, FRACÇÃO "AI", DESTINADA A APARCAMENTO	95	2008/01/03	7.023,64	RA			7.023,64		1.4	88,01	1.039,18	5.984,46			
301	01	02	94451	EMPREENHIMENTO CUSTOS CONTROLADOS SITO NA RUA DA ARROTEIA, ARROTEIA II, FRACÇÃO "AJ", DESTINADA A APARCAMENTO	95	2008/01/03	6.976,82	RA			6.976,82		1.4	87,42	1.032,20	5.944,62			
301	01	02	94452	EMPREENHIMENTO CUSTOS CONTROLADOS SITO NA RUA DA ARROTEIA, ARROTEIA II, FRACÇÃO "AK", DESTINADA A COMERCIO	95	2008/01/03	36.460,50	RA			36.460,50		1.4	456,86	5.394,26	31.066,24			
301	01	02	94453	EMPREENHIMENTO CUSTOS CONTROLADOS SITO NA RUA DA ARROTEIA, ARROTEIA II, FRACÇÃO "AM", DESTINADA A COMERCIO	95	2008/01/03	29.093,49	RA			29.093,49		1.4	364,55	4.304,31	24.789,18			
301	01	02	94454	EMPREENHIMENTO CUSTOS CONTROLADOS SITO NA RUA DA ARROTEIA, ARROTEIA II, FRACÇÃO "AO", DESTINADA A HAB.T3	95	2008/01/03	36.257,61	RA			36.257,61		1.4	454,31	5.364,19	30.893,42			
301	01	02	94455	EMPREENHIMENTO CUSTOS CONTROLADOS SITO NA RUA DA ARROTEIA, ARROTEIA II, FRACÇÃO "AP", DESTINADA A HAB.T2	95	2008/01/03	28.937,41	RA			28.937,41		1.4	362,59	4.281,22	24.656,19			
Total Geral ou a Transportar .....							97.156.987,01			4.177.878,94	101.334.865,95			2.724.831,71	20.296.985,54	80.952.350,41		85.530,00	

ENTIDADE		MAPA ANEXO DEMONSTRAÇÕES FINANCEIRAS										Data : 2010/03/30	
C.M.M.		42.2.1.01 - Habitação										Ano : 2009	
Período :		a										Moeda : EUR	
												Página : 114	

IDENTIFICAÇÃO DOS BENS					AQUISIÇÃO		ATIVO IMOBILIZADO (Valores aquisição ou outro na falta daqueles)	VARIAÇÃO PATRIMONIAL		Valor Patrimonial Atualizado	REINTEGRAÇÕES E AMORTIZAÇÕES				Valor Patrimonial Líquido	ALIENAÇÕES/ABATES/TRANSFER.		
Cl.	Tipo	Bem	Nr.Inv.	Descrição	Tipo	Data		T.	Data		Valor	VU	Taxa	Do Período		Acumulados	T.	Valor
301	01	02	94456	EMPREENHIMENTO CUSTOS CONTROLADOS SITO NA RUA DA ARROTEIA, ARROTEIA II, FRACÇÃO "AQ", DESTINADA A HAB.T3	95	2008/01/03	36.257,61	RA		36.257,61	1.4	454,31	5.364,19	30.893,42				
301	01	02	94457	EMPREENHIMENTO CUSTOS CONTROLADOS SITO NA RUA DA ARROTEIA, ARROTEIA II, FRACÇÃO "AR", DESTINADA A HAB.T2	95	2008/01/03	28.937,41	RA		28.937,41	1.4	362,59	4.281,22	24.656,19				
301	01	02	94458	EMPREENHIMENTO CUSTOS CONTROLADOS SITO NA RUA DA ARROTEIA, ARROTEIA II, FRACÇÃO "AS", DESTINADA A HAB.T3	95	2008/01/03	36.257,61	RA		36.257,61	1.4	454,31	5.364,19	30.893,42				
301	01	02	94459	EMPREENHIMENTO CUSTOS CONTROLADOS SITO NA RUA DA ARROTEIA, ARROTEIA II, FRACÇÃO "AT", DESTINADA A HAB.T2	95	2008/01/03	28.937,41	RA		28.937,41	1.4	362,59	4.281,22	24.656,19				
301	01	02	94460	EMPREENHIMENTO CUSTOS CONTROLADOS SITO NA RUA DA ARROTEIA, ARROTEIA II, FRACÇÃO "AU", DESTINADA A HAB.T2	95	2008/01/03	28.937,41	RA		28.937,41	1.4	362,59	4.281,22	24.656,19				
301	01	02	94461	EMPREENHIMENTO CUSTOS CONTROLADOS SITO NA RUA DA ARROTEIA, ARROTEIA II, FRACÇÃO "AV", DESTINADA A HAB.T3	95	2008/01/03	36.663,42	RA		36.663,42	1.4	459,40	5.424,21	31.239,21				
301	01	02	94462	EMPREENHIMENTO CUSTOS CONTROLADOS SITO NA RUA DA ARROTEIA, ARROTEIA II, FRACÇÃO "AW", DESTINADA A HAB.T2	95	2008/01/03	28.937,41	RA		28.937,41	1.4	362,59	4.281,22	24.656,19				
301	01	02	94463	EMPREENHIMENTO CUSTOS CONTROLADOS SITO NA RUA DA ARROTEIA, ARROTEIA II, FRACÇÃO "AX", DESTINADA A HAB.T3	95	2008/01/03	36.663,42	RA		36.663,42	1.4	459,40	5.424,21	31.239,21				
301	01	02	94464	EMPREENHIMENTO CUSTOS CONTROLADOS SITO NA RUA DA ARROTEIA, ARROTEIA II, FRACÇÃO "AY", DESTINADA A HAB.T2	95	2008/01/03	28.937,41	RA		28.937,41	1.4	362,59	4.281,22	24.656,19				
301	01	02	94465	EMPREENHIMENTO CUSTOS CONTROLADOS SITO NA RUA DA ARROTEIA, ARROTEIA II, FRACÇÃO "AZ", DESTINADA A HAB.T3	95	2008/01/03	36.663,42	RA		36.663,42	1.4	459,40	5.424,21	31.239,21				
301	01	02	94466	EMPREENHIMENTO CUSTOS CONTROLADOS SITO NA RUA DA ARROTEIA, ARROTEIA II, FRACÇÃO "BA", DESTINADA A HAB.T3	95	2008/01/03	36.663,42	RA		36.663,42	1.4	459,40	5.424,21	31.239,21				
301	01	02	94467	EMPREENHIMENTO CUSTOS CONTROLADOS SITO NA RUA DA ARROTEIA, ARROTEIA II, FRACÇÃO "BB", DESTINADA A HAB.T2	95	2008/01/03	28.937,41	RA		28.937,41	1.4	362,59	4.281,22	24.656,19				
301	01	02	94468	EMPREENHIMENTO CUSTOS CONTROLADOS SITO NA RUA DA ARROTEIA, ARROTEIA II, FRACÇÃO "BC", DESTINADA A HAB.T3	95	2008/01/03	36.663,42	RA		36.663,42	1.4	459,40	5.424,21	31.239,21				
301	01	02	94469	EMPREENHIMENTO CUSTOS CONTROLADOS SITO NA RUA DA ARROTEIA, ARROTEIA II, FRACÇÃO "BD", DESTINADA A HAB.T2	95	2008/01/03	28.937,41	RA		28.937,41	1.4	362,59	4.281,22	24.656,19				
301	01	02	94470	EMPREENHIMENTO CUSTOS CONTROLADOS SITO NA RUA DA ARROTEIA, ARROTEIA II, FRACÇÃO "BE", DESTINADA A HAB.T3	95	2008/01/03	36.663,42	RA		36.663,42	1.4	459,40	5.424,21	31.239,21				
301	01	02	94471	EMPREENHIMENTO CUSTOS CONTROLADOS SITO NA RUA DA ARROTEIA, ARROTEIA II, FRACÇÃO "BF", DESTINADA A HAB.T2	95	2008/01/03	28.937,41	RA		28.937,41	1.4	362,59	4.281,22	24.656,19				
301	01	02	94472	EMPREENHIMENTO CUSTOS CONTROLADOS SITO NA RUA DA ARROTEIA, ARROTEIA II, FRACÇÃO "BG", DESTINADA A HAB.T2	95	2008/01/03	28.937,41	RA		28.937,41	1.4	362,59	4.281,22	24.656,19				
301	01	02	94473	EMPREENHIMENTO CUSTOS CONTROLADOS SITO NA RUA DA ARROTEIA, ARROTEIA II, FRACÇÃO "BH", DESTINADA A HAB.T3	95	2008/01/03	36.257,61	RA		36.257,61	1.4	454,31	5.364,19	30.893,42				
Total Geral ou a Transportar .....							97.746.177,05			4.177.878,94	101.924.055,99		2.732.214,35	20.384.154,35	81.454.371,64		85.530,00	

ENTIDADE		MAPA ANEXO DEMONSTRAÇÕES FINANCEIRAS										Data : 2010/03/30	
C.M.M.		42.2.1.01 - Habitação										Ano : 2009	
Período :		a										Moeda : EUR	
												Página : 115	

IDENTIFICAÇÃO DOS BENS					AQUISIÇÃO		ATIVO IMOBILIZADO (Valores aquisição ou outro na falta daqueles)	VARIAÇÃO PATRIMONIAL		Valor Patrimonial Atualizado	REINTEGRAÇÕES E AMORTIZAÇÕES				Valor Patrimonial Líquido	ALIENAÇÕES/ABATES/TRANSFER.		
Cl.	Tipo	Bem	Nr.Inv.	Descrição	Tipo	Data		T.	Data		Valor	VU	Taxa	Do Período		Acumulados	T.	Valor
301	01	02	94474	EMPREENHIMENTO CUSTOS CONTROLADOS SITO NA RUA DA ARROTEIA, ARROTEIA II, FRACÇÃO "BI", DESTINADA A HAB.T2	95	2008/01/03	28.937,41	RA		28.937,41	1.4	362,59	4.281,22	24.656,19				
301	01	02	94475	EMPREENHIMENTO CUSTOS CONTROLADOS SITO NA RUA DA ARROTEIA, ARROTEIA II, FRACÇÃO "BJ", DESTINADA A HAB.T3	95	2008/01/03	36.257,61	RA		36.257,61	1.4	454,31	5.364,19	30.893,42				
301	01	02	94476	EMPREENHIMENTO CUSTOS CONTROLADOS SITO NA RUA DA ARROTEIA, ARROTEIA II, FRACÇÃO "BK", DESTINADA A HAB.T2	95	2008/01/03	28.937,41	RA		28.937,41	1.4	362,59	4.281,22	24.656,19				
301	01	02	94477	EMPREENHIMENTO CUSTOS CONTROLADOS SITO NA RUA DA ARROTEIA, ARROTEIA II, FRACÇÃO "BL", DESTINADA A HAB.T3	95	2008/01/03	36.257,61	RA		36.257,61	1.4	454,31	5.364,19	30.893,42				
301	01	02	94478	EMPREENHIMENTO CUSTOS CONTROLADOS SITO NA RUA DA ARROTEIA, ARROTEIA II, FRACÇÃO "BM", DESTINADA A HAB.T3	95	2008/01/03	36.257,61	RA		36.257,61	1.4	454,31	5.364,19	30.893,42				
301	01	02	94479	EMPREENHIMENTO CUSTOS CONTROLADOS SITO NA RUA DA ARROTEIA, ARROTEIA II, FRACÇÃO "BN", DESTINADA A HAB.T2	95	2008/01/03	28.937,41	RA		28.937,41	1.4	362,59	4.281,22	24.656,19				
301	01	02	94480	EMPREENHIMENTO CUSTOS CONTROLADOS SITO NA RUA DA ARROTEIA, ARROTEIA II, FRACÇÃO "BO", DESTINADA A HAB.T3	95	2008/01/03	36.257,61	RA		36.257,61	1.4	454,31	5.364,19	30.893,42				
301	01	02	94481	EMPREENHIMENTO CUSTOS CONTROLADOS SITO NA RUA DA ARROTEIA, ARROTEIA II, FRACÇÃO "BP", DESTINADA A HAB.T2	95	2008/01/03	28.937,41	RA		28.937,41	1.4	362,59	4.281,22	24.656,19				
301	01	02	94482	EMPREENHIMENTO CUSTOS CONTROLADOS SITO NA RUA DA ARROTEIA, ARROTEIA II, FRACÇÃO "BQ", DESTINADA A HAB.T3	95	2008/01/03	36.257,61	RA		36.257,61	1.4	454,31	5.364,19	30.893,42				
301	01	02	94483	EMPREENHIMENTO CUSTOS CONTROLADOS SITO NA RUA DA ARROTEIA, ARROTEIA II, FRACÇÃO "BR", DESTINADA A HAB.T2	95	2008/01/03	28.937,41	RA		28.937,41	1.4	362,59	4.281,22	24.656,19				
301	01	02	94484	EMPREENHIMENTO CUSTOS CONTROLADOS SITO NA RUA DA ARROTEIA, ARROTEIA II, FRACÇÃO "BS", DESTINADA A HAB.T2	95	2008/01/03	28.937,41	RA		28.937,41	1.4	362,59	4.281,22	24.656,19				
301	01	02	94485	EMPREENHIMENTO CUSTOS CONTROLADOS SITO NA RUA DA ARROTEIA, ARROTEIA II, FRACÇÃO "BT", DESTINADA A HAB.T3	95	2008/01/03	36.257,61	RA		36.257,61	1.4	454,31	5.364,19	30.893,42				
301	01	02	94486	EMPREENHIMENTO CUSTOS CONTROLADOS SITO NA RUA DA ARROTEIA, ARROTEIA II, FRACÇÃO "BU", DESTINADA A HAB.T2	95	2008/01/03	28.937,41	RA		28.937,41	1.4	362,59	4.281,22	24.656,19				
301	01	02	94487	EMPREENHIMENTO CUSTOS CONTROLADOS SITO NA RUA DA ARROTEIA, ARROTEIA II, FRACÇÃO "BV", DESTINADA A HAB.T3	95	2008/01/03	36.257,61	RA		36.257,61	1.4	454,31	5.364,19	30.893,42				
301	01	02	94488	EMPREENHIMENTO CUSTOS CONTROLADOS SITO NA RUA DA ARROTEIA, ARROTEIA II, FRACÇÃO "BW", DESTINADA A HAB.T2	95	2008/01/03	28.937,41	RA		28.937,41	1.4	362,59	4.281,22	24.656,19				
301	01	02	94489	EMPREENHIMENTO CUSTOS CONTROLADOS SITO NA RUA DA ARROTEIA, ARROTEIA II, FRACÇÃO "BX", DESTINADA A HAB.T3	95	2008/01/03	36.257,61	RA		36.257,61	1.4	454,31	5.364,19	30.893,42				
301	01	02	94551	#AR EMPREENHIMENTO CUSTOS CONTROLADOS DESIGNADO POR CASAS DE PORTO BOM, FRACÇÃO "A", DESTINADA A HAB.T3, LOTE 1		2008/01/03	42.132,93	RA		42.132,93	7.1	1.623,69	22.648,63	19.484,30				
301	01	02	94552	#AR EMPREENHIMENTO CUSTOS CONTROLADOS DESIGNADO POR CASAS DE PORTO BOM, FRACÇÃO "B", DESTINADA A HAB.T3, LOTE 1		2008/01/03	48.729,54	RA		48.729,54	7.1	1.877,91	26.194,65	22.534,89				
Total Geral ou a Transportar .....							98.358.599,68			4.177.878,94	102.536.478,62		2.742.251,15	20.510.160,91	81.940.787,71		85.530,00	

ENTIDADE		MAPA ANEXO DEMONSTRAÇÕES FINANCEIRAS										Data : 2010/03/30 Ano : 2009 Moeda : EUR Página : 116	
C.M.M.		42.2.1.01 - Habitação											
Período :		a											

I D E N T I F I C A Ç Ã O   D O S   B E N S					AQUISIÇÃO		ATIVO IMOBILIZADO (Valores aquisição ou outro na falta daqueles)	VARIAÇÃO PATRIMONIAL			Valor Patrimonial Atualizado	REINTEGRAÇÕES   E   AMORTIZAÇÕES				Valor Patrimonial Líquido	ALIENAÇÕES/ABATES/TRANSFER.		
Cl.	Tipo	Bem	Nr.Inv.	Descrição	Tipo	Data		T.	Data	Valor		VU	Taxa	Do Período	Acumulados		T.	Valor	Data
301	01	02	94553	#AR EMPREENDIMENTO CUSTOS CONTROLADOS DESIGNADO POR CASAS DE PORTO BOM, FRACÇÃO "A", DESTINADA A HAB.T3, LOTE 2		2008/01/03	42.132,93	RA		42.132,93	7.1	1.623,69	22.648,63	19.484,30					
301	01	02	94554	EMPREENDIMENTO CUSTOS CONTROLADOS DESIGNADO POR CASAS DE PORTO BOM, FRACÇÃO "B", DESTINADA A HAB.T3, LOTE 2		2008/01/03	48.729,55	RA		48.729,55	1.5	605,39	8.168,63	40.560,92					
301	01	02	94555	#AR EMPREENDIMENTO CUSTOS CONTROLADOS DESIGNADO POR CASAS DE PORTO BOM, FRACÇÃO "A", DESTINADA A HAB.T3, LOTE 3		2008/01/03	42.132,93	RA		42.132,93	7.1	1.623,69	22.648,63	19.484,30					
301	01	02	94556	#AR EMPREENDIMENTO CUSTOS CONTROLADOS DESIGNADO POR CASAS DE PORTO BOM, FRACÇÃO "B", DESTINADA A HAB.T3, LOTE 3		2008/01/03	48.729,55	RA		48.729,55	7.1	1.877,91	26.194,65	22.534,90					
301	01	02	94557	#AR EMPREENDIMENTO CUSTOS CONTROLADOS DESIGNADO POR CASAS DE PORTO BOM, FRACÇÃO "A", DESTINADA A HAB.T3, LOTE 4		2008/01/03	42.132,93	RA		42.132,93	7.1	1.623,69	22.648,63	19.484,30					
301	01	02	94558	#AR EMPREENDIMENTO CUSTOS CONTROLADOS DESIGNADO POR CASAS DE PORTO BOM, FRACÇÃO "B", DESTINADA A HAB.T3, LOTE 4		2008/01/03	48.729,55	RA		48.729,55	7.1	1.877,91	26.194,65	22.534,90					
301	01	02	94559	#AR EMPREENDIMENTO CUSTOS CONTROLADOS DESIGNADO POR CASAS DE PORTO BOM, FRACÇÃO "A", DESTINADA A HAB.T3, LOTE 5		2008/01/03	42.132,93	RA		42.132,93	7.1	1.623,69	22.648,63	19.484,30					
301	01	02	94560	#AR EMPREENDIMENTO CUSTOS CONTROLADOS DESIGNADO POR CASAS DE PORTO BOM, FRACÇÃO "B", DESTINADA A HAB.T3, LOTE 5		2008/01/03	48.729,55	RA		48.729,55	7.1	1.877,91	26.194,65	22.534,90					
301	01	02	94561	EMPREENDIMENTO CUSTOS CONTROLADOS DESIGNADO POR CASAS DE PORTO BOM, FRACÇÃO "A", DESTINADA A HAB.T3, LOTE 6		2008/01/03	42.132,93	RA		42.132,93	1.5	531,18	6.543,88	35.589,05					
301	01	02	94562	#AR EMPREENDIMENTO CUSTOS CONTROLADOS DESIGNADO POR CASAS DE PORTO BOM, FRACÇÃO "B", DESTINADA A HAB.T3, LOTE 6		2008/01/03	48.729,55	RA		48.729,55	7.1	1.877,91	26.194,65	22.534,90					
301	01	02	94563	#AR EMPREENDIMENTO CUSTOS CONTROLADOS DESIGNADO POR CASAS DE PORTO BOM, FRACÇÃO "A", DESTINADA A HAB.T3, LOTE 7		2008/01/03	42.132,93	RA		42.132,93	7.1	1.623,69	22.648,63	19.484,30					
301	01	02	94564	#AR EMPREENDIMENTO CUSTOS CONTROLADOS DESIGNADO POR CASAS DE PORTO BOM, FRACÇÃO "B", DESTINADA A HAB.T3, LOTE 7		2008/01/03	48.729,55	RA		48.729,55	7.1	1.877,91	26.194,65	22.534,90					
301	01	02	94565	#AR EMPREENDIMENTO CUSTOS CONTROLADOS DESIGNADO POR CASAS DE PORTO BOM, FRACÇÃO "A", DESTINADA A HAB.T3, LOTE 8		2008/01/03	42.132,93	RA		42.132,93	7.1	1.623,69	22.648,63	19.484,30					
301	01	02	94566	#AR EMPREENDIMENTO CUSTOS CONTROLADOS DESIGNADO POR CASAS DE PORTO BOM, FRACÇÃO "B", DESTINADA A HAB.T3, LOTE 8		2008/01/03	48.729,55	RA		48.729,55	7.1	1.877,91	26.194,65	22.534,90					
301	01	02	94567	#AR EMPREENDIMENTO CUSTOS CONTROLADOS DESIGNADO POR CASAS DE PORTO BOM, FRACÇÃO "A", DESTINADA A HAB.T3, LOTE 9		2008/01/03	41.642,27	RA		41.642,27	7.1	1.604,78	22.384,86	19.257,41					
301	01	02	94568	#AR EMPREENDIMENTO CUSTOS CONTROLADOS DESIGNADO POR CASAS DE PORTO BOM, FRACÇÃO "B", DESTINADA A HAB.T3, LOTE 9		2008/01/03	49.220,20	RA		49.220,20	7.1	1.896,82	26.458,40	22.761,80					
301	01	02	94569	#AR EMPREENDIMENTO CUSTOS CONTROLADOS DESIGNADO POR CASAS DE PORTO BOM, FRACÇÃO "A", DESTINADA A HAB.T3, LOTE 10		2008/01/03	42.132,93	RA		42.132,93	7.1	1.623,69	22.648,63	19.484,30					
301	01	02	94570	EMPREENDIMENTO CUSTOS CONTROLADOS DESIGNADO POR CASAS DE PORTO BOM, FRACÇÃO "B", DESTINADA A HAB.T3, LOTE 10		2008/01/03	48.729,55	RA		48.729,55	1.5	614,34	7.568,46	41.161,09					
Total Geral ou a Transportar .....							99.176.361,99			4.177.878,94	103.354.240,93		2.770.136,95	20.896.993,45	82.371.717,48		85.530,00		

ENTIDADE		MAPA ANEXO DEMONSTRAÇÕES FINANCEIRAS										Data : 2010/03/30	
C.M.M.		42.2.1.01 - Habitação										Ano : 2009	
Período :		a										Moeda : EUR	
												Página : 117	

I D E N T I F I C A Ç Ã O   D O S   B E N S					A Q U I S I Ç Ã O		A C T I V O   I M O B I L I Z A D O (Valores aquisição ou outro na falta daqueles)	V A R I A Ç Ã O P A T R I M O N I A L			V a l o r P a t r i m o n i a l A c t u a l i z a d o	R E I N T E G R A Ç Ã O E S   A M O R T I Z A Ç Ã O E S				V a l o r P a t r i m o n i a l L i q u i d o	A L I E N A Ç Ã O E S / A B A T E S / T R A N S F E R .		
Cl.	Tipo	Bem	Nr.Inv.	Descrição	Tipo	Data		T.	Data	Valor		VU	Taxa	Do Período	Acumulados		T.	Valor	Data
301	01	02	94571	#AR EMPREENDIMENTO CUSTOS CONTROLADOS DESIGNADO POR CASAS DE PORTO BOM, FRACÇAO "A", DESTINADA A HAB.T3, LOTE 11		2008/01/03	42.132,93	RA			42.132,93	7.1	1.623,69	22.648,63	19.484,30				
301	01	02	94572	#AR EMPREENDIMENTO CUSTOS CONTROLADOS DESIGNADO POR CASAS DE PORTO BOM, FRACÇAO "B", DESTINADA A HAB.T3, LOTE 11		2008/01/03	48.729,55	RA			48.729,55	7.1	1.877,91	26.194,65	22.534,90				
301	01	02	94573	#AR EMPREENDIMENTO CUSTOS CONTROLADOS DESIGNADO POR CASAS DE PORTO BOM, FRACÇAO "A", DESTINADA A HAB.T3, LOTE 12		2008/01/03	42.132,93	RA			42.132,93	7.1	1.623,69	22.648,63	19.484,30				
301	01	02	94574	#AR EMPREENDIMENTO CUSTOS CONTROLADOS DESIGNADO POR CASAS DE PORTO BOM, FRACÇAO "B", DESTINADA A HAB.T3, LOTE 12		2008/01/03	48.729,55	RA			48.729,55	7.1	1.877,91	26.194,65	22.534,90				
301	01	02	94575	EMPREENDIMENTO CUSTOS CONTROLADOS DESIGNADO POR CASAS DE PORTO BOM, FRACÇAO "A", DESTINADA A HAB.T3, LOTE 13		2008/01/03	42.132,93	RA			42.132,93	1.5	531,18	6.543,88	35.589,05				
301	01	02	94576	#AR EMPREENDIMENTO CUSTOS CONTROLADOS DESIGNADO POR CASAS DE PORTO BOM, FRACÇAO "B", DESTINADA A HAB.T3, LOTE 13		2008/01/03	48.729,55	RA			48.729,55	7.1	1.877,91	26.194,65	22.534,90				
301	01	02	94583	#AR EMPREENDIMENTO CUSTOS CONTROLADOS DESIGNADO POR LOT. SOCIAL QUINTA DO MEILAO, FRACÇAO "A", DESTINADA A APARCAMENTO AUTOMOVEL, EDIFICIO 1	09	2008/01/03	5.099,20	RA			5.099,20	7.7	217,45	2.707,24	2.391,96				
301	01	02	94584	#AR EMPREENDIMENTO CUSTOS CONTROLADOS DESIGNADO POR LOT. SOCIAL QUINTA DO MEILAO, FRACÇAO "B", DESTINADA A APARCAMENTO AUTOMOVEL, EDIFICIO 1	09	2008/01/03	5.099,20	RA			5.099,20	7.7	217,45	2.707,24	2.391,96				
301	01	02	94585	EMPREENDIMENTO CUSTOS CONTROLADOS DESIGNADO POR LOT. SOCIAL QUINTA DO MEILAO, FRACÇAO "C", DESTINADA A APARCAMENTO AUTOMOVEL, EDIFICIO 1	09	2008/01/03	4.487,30	RA			4.487,30	1.5	56,58	753,03	3.734,27				
301	01	02	94586	#AR EMPREENDIMENTO CUSTOS CONTROLADOS DESIGNADO POR LOT. SOCIAL QUINTA DO MEILAO, FRACÇAO "D", DESTINADA A APARCAMENTO AUTOMOVEL, EDIFICIO 1	09	2008/01/03	4.487,30	RA			4.487,30	7.7	191,36	2.382,38	2.104,92				
301	01	02	94587	#AR EMPREENDIMENTO CUSTOS CONTROLADOS DESIGNADO POR LOT. SOCIAL QUINTA DO MEILAO, FRACÇAO "E", DESTINADA A APARCAMENTO AUTOMOVEL, EDIFICIO 1	09	2008/01/03	5.428,69	RA			5.428,69	7.7	231,50	2.882,17	2.546,52				
301	01	02	94588	EMPREENDIMENTO CUSTOS CONTROLADOS DESIGNADO POR LOT. SOCIAL QUINTA DO MEILAO, FRACÇAO "F", DESTINADA A APARCAMENTO AUTOMOVEL, EDIFICIO 1	09	2008/01/03	5.318,86	RA			5.318,86	1.5	67,06	892,64	4.426,22				
301	01	02	94589	#AR EMPREENDIMENTO CUSTOS CONTROLADOS DESIGNADO POR LOT. SOCIAL QUINTA DO MEILAO, FRACÇAO "G", DESTINADA A APARCAMENTO AUTOMOVEL, EDIFICIO 1	09	2008/01/03	5.679,73	RA			5.679,73	7.7	242,21	3.015,46	2.664,27				
301	01	02	94590	#AR EMPREENDIMENTO CUSTOS CONTROLADOS DESIGNADO POR LOT. SOCIAL QUINTA DO MEILAO, FRACÇAO "H", DESTINADA A APARCAMENTO AUTOMOVEL, EDIFICIO 1	09	2008/01/03	5.460,07	RA			5.460,07	7.7	232,84	2.898,83	2.561,24				
301	01	02	94591	#AR EMPREENDIMENTO CUSTOS CONTROLADOS DESIGNADO POR LOT. SOCIAL QUINTA DO MEILAO, FRACÇAO "I", DESTINADA A APARCAMENTO AUTOMOVEL, EDIFICIO 1	09	2008/01/03	5.271,79	RA			5.271,79	7.7	224,81	2.798,87	2.472,92				
Total Geral ou a Transportar .....							99.495.281,57			4.177.878,94	103.673.160,51		2.781.230,50	21.048.456,40	82.539.174,11		85.530,00		

ENTIDADE		MAPA ANEXO DEMONSTRAÇÕES FINANCEIRAS										Data : 2010/03/30	
C.M.M.		42.2.1.01 - Habitação										Ano : 2009	
Período :		a										Moeda : EUR	
												Página : 118	

IDENTIFICAÇÃO DOS BENS					AQUISIÇÃO		ATIVO IMOBILIZADO (Valores aquisição ou outro na falta daqueles)	VARIAÇÃO PATRIMONIAL			Valor Patrimonial Atualizado	REINTEGRAÇÕES E AMORTIZAÇÕES				Valor Patrimonial Líquido	ALIENAÇÕES/ABATES/TRANSFER.		
Cl.	Tipo	Bem	Nr.Inv.	Descrição	Tipo	Data		T.	Data	Valor		VU	Taxa	Do Período	Acumulados		T.	Valor	Data
301	01	02	94592	EMPREENHIMENTO CUSTOS CONTROLADOS DESIGNADO POR LOT. SOCIAL QUINTA DO MEILAO, FRACÇÃO "J", DESTINADA A APARCAMENTO AUTOMOVEL, EDIFICIO 1	09	2008/01/03	5.350,24	RA			5.350,24	1.5	67,46		897,89	4.452,35			
301	01	02	94593	#AR EMPREENHIMENTO CUSTOS CONTROLADOS DESIGNADO POR LOT. SOCIAL QUINTA DO MEILAO, FRACÇÃO "K", DESTINADA A APARCAMENTO AUTOMOVEL, EDIFICIO 1	09	2008/01/03	4.424,54	RA			4.424,54	7.1	176,06		2.311,82	2.112,72			
301	01	02	94594	EMPREENHIMENTO CUSTOS CONTROLADOS DESIGNADO POR LOT. SOCIAL QUINTA DO MEILAO, FRACÇÃO "L", DESTINADA A APARCAMENTO AUTOMOVEL, EDIFICIO 1	09	2008/01/03	4.330,40	RA			4.330,40	1.5	54,60		726,71	3.603,69			
301	01	02	94595	EMPREENHIMENTO CUSTOS CONTROLADOS DESIGNADO POR LOT. SOCIAL QUINTA DO MEILAO, FRACÇÃO "M", DESTINADA A APARCAMENTO AUTOMOVEL, EDIFICIO 1	09	2008/01/03	5.334,55	RA			5.334,55	1.5	67,26		895,20	4.439,35			
301	01	02	94596	#AR EMPREENHIMENTO CUSTOS CONTROLADOS DESIGNADO POR LOT. SOCIAL QUINTA DO MEILAO, FRACÇÃO "N", DESTINADA A APARCAMENTO AUTOMOVEL, EDIFICIO 1	09	2008/01/03	5.271,79	RA			5.271,79	7.7	224,81		2.798,87	2.472,92			
301	01	02	94597	#AR EMPREENHIMENTO CUSTOS CONTROLADOS DESIGNADO POR LOT. SOCIAL QUINTA DO MEILAO, FRACÇÃO "O", DESTINADA A APARCAMENTO AUTOMOVEL, EDIFICIO 1	09	2008/01/03	5.522,83	RA			5.522,83	7.7	235,52		2.932,16	2.590,67			
301	01	02	94598	#AR EMPREENHIMENTO CUSTOS CONTROLADOS DESIGNADO POR LOT. SOCIAL QUINTA DO MEILAO, FRACÇÃO "P", DESTINADA A APARCAMENTO AUTOMOVEL, EDIFICIO 1	09	2008/01/03	5.632,66	RA			5.632,66	7.1	224,13		2.943,06	2.689,60			
301	01	02	94599	#AR EMPREENHIMENTO CUSTOS CONTROLADOS DESIGNADO POR LOT. SOCIAL QUINTA DO MEILAO, FRACÇÃO "Q", DESTINADA A APARCAMENTO AUTOMOVEL, EDIFICIO 1	09	2008/01/03	5.397,31	RA			5.397,31	7.7	230,16		2.865,52	2.531,79			
301	01	02	94600	#AR EMPREENHIMENTO CUSTOS CONTROLADOS DESIGNADO POR LOT. SOCIAL QUINTA DO MEILAO, FRACÇÃO "R", DESTINADA A APARCAMENTO AUTOMOVEL, EDIFICIO 1	09	2008/01/03	5.475,76	RA			5.475,76	7.7	233,51		2.907,17	2.568,59			
301	01	02	94601	EMPREENHIMENTO CUSTOS CONTROLADOS DESIGNADO POR LOT. SOCIAL QUINTA DO MEILAO, FRACÇÃO "S", DESTINADA A APARCAMENTO AUTOMOVEL, EDIFICIO 1	09	2008/01/03	4.032,29	RA			4.032,29	1.5	50,84		676,64	3.355,65			
301	01	02	94602	#AR EMPREENHIMENTO CUSTOS CONTROLADOS DESIGNADO POR LOT. SOCIAL QUINTA DO MEILAO, FRACÇÃO "T", DESTINADA A APARCAMENTO AUTOMOVEL, EDIFICIO 1	09	2008/01/03	4.032,29	RA			4.032,29	7.7	171,95		2.140,81	1.891,48			
301	01	02	94603	#AR EMPREENHIMENTO CUSTOS CONTROLADOS DESIGNADO POR LOT. SOCIAL QUINTA DO MEILAO, FRACÇÃO "U", DESTINADA A APARCAMENTO AUTOMOVEL, EDIFICIO 1	09	2008/01/03	4.032,29	RA			4.032,29	7.7	171,95		2.140,81	1.891,48			
301	01	02	94604	#AR EMPREENHIMENTO CUSTOS CONTROLADOS DESIGNADO POR LOT. SOCIAL QUINTA DO MEILAO, FRACÇÃO "V", DESTINADA A APARCAMENTO AUTOMOVEL, EDIFICIO 1	09	2008/01/03	4.032,29	RA			4.032,29	5.3	151,42		1.458,07	2.574,22			
301	01	02	94605	#AR EMPREENHIMENTO CUSTOS CONTROLADOS DESIGNADO POR LOT. SOCIAL QUINTA DO MEILAO, FRACÇÃO "W", DESTINADA A APARCAMENTO AUTOMOVEL, EDIFICIO 1	09	2008/01/03	4.032,29	RA			4.032,29	7.7	171,95		2.140,81	1.891,48			
Total Geral ou a Transportar .....							99.562.183,10			4.177.878,94	103.740.062,04			2.783.462,12	21.076.291,94	82.578.240,10		85.530,00	

ENTIDADE		MAPA ANEXO DEMONSTRAÇÕES FINANCEIRAS										Data : 2010/03/30	
C.M.M.		42.2.1.01 - Habitação										Ano : 2009	
Período :		a										Moeda : EUR	
												Página : 119	

IDENTIFICAÇÃO DOS BENS					AQUISIÇÃO		ACTIVO IMOBILIZADO (Valores aquisição ou outro na falta daqueles)	VARIAÇÃO PATRIMONIAL			Valor Patrimonial Atualizado	REINTEGRAÇÕES E AMORTIZAÇÕES				Valor Patrimonial Líquido	ALIEVAÇÕES/ABATES/TRANSFER.		
Cl.	Tipo	Bem	Nr.Inv.	Descrição	Tipo	Data		T.	Data	Valor		VU	Taxa	Do Período	Acumulados		T.	Valor	Data
301	01	02	94606	EMPREENHIMENTO CUSTOS CONTROLADOS DESIGNADO POR LOT. SOCIAL QUINTA DO MEILAO, FRACÇÃO "X", DESTINADA A APARCAMENTO AUTOMOVEL, EDIFICIO 1	09	2008/01/03	4.032,29	RA			4.032,29	1.5		50,84	676,64	3.355,65			
301	01	02	94607	EMPREENHIMENTO CUSTOS CONTROLADOS DESIGNADO POR LOT. SOCIAL QUINTA DO MEILAO, FRACÇÃO "Y", DESTINADA A APARCAMENTO AUTOMOVEL, EDIFICIO 1	09	2008/01/03	4.032,29	RA			4.032,29	1.5		50,84	676,64	3.355,65			
301	01	02	94608	#AR EMPREENHIMENTO CUSTOS CONTROLADOS DESIGNADO POR LOT. SOCIAL QUINTA DO MEILAO, FRACÇÃO "Z", DESTINADA A APARCAMENTO AUTOMOVEL, EDIFICIO 1	09	2008/01/03	5.726,79	RA			5.726,79	4.8		211,60	1.706,34	4.020,45			
301	01	02	94609	#AR EMPREENHIMENTO CUSTOS CONTROLADOS DESIGNADO POR LOT. SOCIAL QUINTA DO MEILAO, FRACÇÃO "AA", DESTINADA A APARCAMENTO AUTOMOVEL, EDIFICIO 1	09	2008/01/03	5.773,86	RA			5.773,86	7.7		246,22	3.065,43	2.708,43			
301	01	02	94610	#AR EMPREENHIMENTO CUSTOS CONTROLADOS DESIGNADO POR LOT. SOCIAL QUINTA DO MEILAO, FRACÇÃO "AB", DESTINADA A APARCAMENTO AUTOMOVEL, EDIFICIO 1	09	2008/01/03	6.009,21	RA			6.009,21	7.7		256,26	3.190,38	2.818,83			
301	01	02	94611	#AR EMPREENHIMENTO CUSTOS CONTROLADOS DESIGNADO POR LOT. SOCIAL QUINTA DO MEILAO, FRACÇÃO "AC", DESTINADA A APARCAMENTO AUTOMOVEL, EDIFICIO 1	09	2008/01/03	6.103,35	RA			6.103,35	4.8		222,83	1.869,51	4.233,84			
301	01	02	94612	#AR EMPREENHIMENTO CUSTOS CONTROLADOS DESIGNADO POR LOT. SOCIAL QUINTA DO MEILAO, FRACÇÃO "AD", DESTINADA A APARCAMENTO AUTOMOVEL, EDIFICIO 1	09	2008/01/03	6.056,28	RA			6.056,28	7.7		258,27	3.215,37	2.840,91			
301	01	02	94613	#AR EMPREENHIMENTO CUSTOS CONTROLADOS DESIGNADO POR LOT. SOCIAL QUINTA DO MEILAO, FRACÇÃO "AE", DESTINADA A APARCAMENTO AUTOMOVEL, EDIFICIO 1	09	2008/01/03	6.009,21	RA			6.009,21	7.7		256,26	3.190,38	2.818,83			
301	01	02	94614	EMPREENHIMENTO CUSTOS CONTROLADOS DESIGNADO POR LOT. SOCIAL QUINTA DO MEILAO, FRACÇÃO "AF", DESTINADA A APARCAMENTO AUTOMOVEL, EDIFICIO 1	09	2008/01/03	5.773,86	RA			5.773,86	1.5		72,80	968,91	4.804,95			
301	01	02	94615	EMPREENHIMENTO CUSTOS CONTROLADOS DESIGNADO POR LOT. SOCIAL QUINTA DO MEILAO, FRACÇÃO "AG", DESTINADA A APARCAMENTO AUTOMOVEL, EDIFICIO 1	09	2008/01/03	5.711,10	RA			5.711,10	1.5		72,01	958,44	4.752,66			
301	01	02	94616	#AR EMPREENHIMENTO CUSTOS CONTROLADOS DESIGNADO POR LOT. SOCIAL QUINTA DO MEILAO, FRACÇÃO "AH", DESTINADA A APARCAMENTO AUTOMOVEL, EDIFICIO 1	09	2008/01/03	5.836,62	RA			5.836,62	7.7		248,90	3.098,76	2.737,86			
301	01	02	94617	#AR EMPREENHIMENTO CUSTOS CONTROLADOS DESIGNADO POR LOT. SOCIAL QUINTA DO MEILAO, FRACÇÃO "AI", DESTINADA A APARCAMENTO AUTOMOVEL, EDIFICIO 1	09	2008/01/03	5.946,45	RA			5.946,45	7.1		236,62	3.107,03	2.839,42			
301	01	02	94618	#AR EMPREENHIMENTO CUSTOS CONTROLADOS DESIGNADO POR LOT. SOCIAL QUINTA DO MEILAO, FRACÇÃO "AJ", DESTINADA A HABITAÇÃO, EDIFICIO 1	09	2008/01/03	23.111,15	RA			23.111,15	7.1		919,63	12.075,58	11.035,57			
301	01	02	94619	EMPREENHIMENTO CUSTOS CONTROLADOS DESIGNADO POR LOT. SOCIAL QUINTA DO MEILAO, FRACÇÃO "AK", DESTINADA A HABITAÇÃO, EDIFICIO 1	09	2008/01/03	32.540,74	RA			32.540,74	1.5		410,81	5.427,52	27.113,22			
Total Geral ou a Transportar .....							99.684.846,30			4.177.878,94	103.862.725,24			2.786.976,01	21.119.518,87	82.657.676,37		85.530,00	



ENTIDADE		MAPA ANEXO DEMONSTRAÇÕES FINANCEIRAS										Data : 2010/03/30	
C.M.M.		42.2.1.01 - Habitação										Ano : 2009	
Período :		a										Moeda : EUR	
												Página : 120	

IDENTIFICAÇÃO DOS BENS					AQUISIÇÃO		ACTIVO IMOBILIZADO (Valores aquisição ou outro na falta daqueles)	VARIAÇÃO PATRIMONIAL			Valor Patrimonial Atualizado	REINTEGRAÇÕES E AMORTIZAÇÕES				Valor Patrimonial Líquido	ALIENAÇÕES/ABATES/TRANSFER.		
Cl.	Tipo	Bem	Nr.Inv.	Descrição	Tipo	Data		T.	Data	Valor		VU	Taxa	Do Período	Acumulados		T.	Valor	Data
301	01	02	94620	#AR EMPREENDIMENTO CUSTOS CONTROLADOS DESIGNADO POR LOT. SOCIAL QUINTA DO MEILAO, FRACÇÃO "AL", DESTINADA A HABITAÇÃO, EDIFÍCIO 1	09	2008/01/03	32.540,74	RA		32.540,74	7.1	1.294,85	17.002,53	15.538,21					
301	01	02	94621	#AR EMPREENDIMENTO CUSTOS CONTROLADOS DESIGNADO POR LOT. SOCIAL QUINTA DO MEILAO, FRACÇÃO "AM", DESTINADA A HABITAÇÃO, EDIFÍCIO 1	09	2008/01/03	28.304,49	RA		28.304,49	7.7	1.207,02	15.027,27	13.277,22					
301	01	02	94622	#AR EMPREENDIMENTO CUSTOS CONTROLADOS DESIGNADO POR LOT. SOCIAL QUINTA DO MEILAO, FRACÇÃO "AN", DESTINADA A HABITAÇÃO, EDIFÍCIO 1	09	2008/01/03	28.304,49	RA		28.304,49	7.7	1.207,02	15.027,27	13.277,22					
301	01	02	94623	#AR EMPREENDIMENTO CUSTOS CONTROLADOS DESIGNADO POR LOT. SOCIAL QUINTA DO MEILAO, FRACÇÃO "AO", DESTINADA A HABITAÇÃO, EDIFÍCIO 1	09	2008/01/03	32.540,74	RA		32.540,74	7.1	1.294,85	17.002,53	15.538,21					
301	01	02	94624	EMPREENDIMENTO CUSTOS CONTROLADOS DESIGNADO POR LOT. SOCIAL QUINTA DO MEILAO, FRACÇÃO "AP", DESTINADA A HABITAÇÃO, EDIFÍCIO 1	09	2008/01/03	32.540,74	RA		32.540,74	1.5	410,30	5.460,90	27.079,84					
301	01	02	94625	EMPREENDIMENTO CUSTOS CONTROLADOS DESIGNADO POR LOT. SOCIAL QUINTA DO MEILAO, FRACÇÃO "AQ", DESTINADA A HABITAÇÃO, EDIFÍCIO 1	09	2008/01/03	23.111,15	RA		23.111,15	1.5	291,40	3.878,45	19.232,70					
301	01	02	94626	EMPREENDIMENTO CUSTOS CONTROLADOS DESIGNADO POR LOT. SOCIAL QUINTA DO MEILAO, FRACÇÃO "AR", DESTINADA A HABITAÇÃO, EDIFÍCIO 1	09	2008/01/03	23.111,15	RA		23.111,15	1.5	291,40	3.878,45	19.232,70					
301	01	02	94627	#AR EMPREENDIMENTO CUSTOS CONTROLADOS DESIGNADO POR LOT. SOCIAL QUINTA DO MEILAO, FRACÇÃO "AS", DESTINADA A HABITAÇÃO, EDIFÍCIO 1	09	2008/01/03	32.540,74	RA		32.540,74	7.7	1.387,67	17.276,36	15.264,38					
301	01	02	94628	#AR EMPREENDIMENTO CUSTOS CONTROLADOS DESIGNADO POR LOT. SOCIAL QUINTA DO MEILAO, FRACÇÃO "AT", DESTINADA A HABITAÇÃO, EDIFÍCIO 1	09	2008/01/03	32.540,74	RA		32.540,74	7.7	1.387,67	17.276,36	15.264,38					
301	01	02	94629	#AR EMPREENDIMENTO CUSTOS CONTROLADOS DESIGNADO POR LOT. SOCIAL QUINTA DO MEILAO, FRACÇÃO "AU", DESTINADA A HABITAÇÃO, EDIFÍCIO 1	09	2008/01/03	28.304,49	RA		28.304,49	7.1	1.180,03	14.144,07	14.160,42					
301	01	02	94630	#AR EMPREENDIMENTO CUSTOS CONTROLADOS DESIGNADO POR LOT. SOCIAL QUINTA DO MEILAO, FRACÇÃO "AV", DESTINADA A HABITAÇÃO, EDIFÍCIO 1	09	2008/01/03	28.304,49	RA		28.304,49	7.7	1.207,02	15.027,27	13.277,22					
301	01	02	94631	#AR EMPREENDIMENTO CUSTOS CONTROLADOS DESIGNADO POR LOT. SOCIAL QUINTA DO MEILAO, FRACÇÃO "AW", DESTINADA A HABITAÇÃO, EDIFÍCIO 1	09	2008/01/03	32.540,74	RA		32.540,74	7.7	1.387,67	17.276,36	15.264,38					
301	01	02	94632	EMPREENDIMENTO CUSTOS CONTROLADOS DESIGNADO POR LOT. SOCIAL QUINTA DO MEILAO, FRACÇÃO "AX", DESTINADA A HABITAÇÃO, EDIFÍCIO 1	09	2008/01/03	32.540,74	RA		32.540,74	1.5	410,30	5.460,90	27.079,84					
301	01	02	94633	#AR EMPREENDIMENTO CUSTOS CONTROLADOS DESIGNADO POR LOT. SOCIAL QUINTA DO MEILAO, FRACÇÃO "AY", DESTINADA A HABITAÇÃO, EDIFÍCIO 1	09	2008/01/03	23.111,15	RA		23.111,15	5.0	855,81	7.706,50	15.404,65					
Total Geral ou a Transportar .....							100.095.182,89			4.177.878,94	104.273.061,83		2.800.789,02	21.290.964,09	82.896.567,74		85.530,00		

ENTIDADE		MAPA ANEXO DEMONSTRAÇÕES FINANCEIRAS										Data : 2010/03/30	
C.M.M.		42.2.1.01 - Habitação										Ano : 2009	
Período :		a										Moeda : EUR	
												Página : 121	

IDENTIFICAÇÃO DOS BENS					AQUISIÇÃO		ACTIVO IMOBILIZADO (Valores aquisição ou outro na falta daqueles)	VARIAÇÃO PATRIMONIAL			Valor Patrimonial Atualizado	REINTEGRAÇÕES E AMORTIZAÇÕES				Valor Patrimonial Líquido	ALIEVAÇÕES/ABATES/TRANSFER.		
Cl.	Tipo	Bem	Nr.Inv.	Descrição	Tipo	Data		T.	Data	Valor		VU	Taxa	Do Período	Acumulados		T.	Valor	Data
301	01	02	94634	#AR EMPREENDIMENTO CUSTOS CONTROLADOS DESIGNADO POR LOT. SOCIAL QUINTA DO MEILAO, FRACÇÃO "AZ", DESTINADA A HABITAÇÃO, EDIFÍCIO 1	09	2008/01/03	23.111,15	RA			23.111,15	7.7	985,55	12.270,05		10.841,10			
301	01	02	94635	EMPREENDIMENTO CUSTOS CONTROLADOS DESIGNADO POR LOT. SOCIAL QUINTA DO MEILAO, FRACÇÃO "BA", DESTINADA A HABITAÇÃO, EDIFÍCIO 1	09	2008/01/03	32.540,74	RA			32.540,74	1.5	410,30	5.460,90		27.079,84			
301	01	02	94636	#AR EMPREENDIMENTO CUSTOS CONTROLADOS DESIGNADO POR LOT. SOCIAL QUINTA DO MEILAO, FRACÇÃO "BB", DESTINADA A HABITAÇÃO, EDIFÍCIO 1	09	2008/01/03	32.540,74	RA			32.540,74	7.7	1.387,67	17.276,36		15.264,38			
301	01	02	94637	#AR EMPREENDIMENTO CUSTOS CONTROLADOS DESIGNADO POR LOT. SOCIAL QUINTA DO MEILAO, FRACÇÃO "BC", DESTINADA A HABITAÇÃO, EDIFÍCIO 1	09	2008/01/03	28.304,49	RA			28.304,49	7.7	1.207,02	15.027,27		13.277,22			
301	01	02	94638	EMPREENDIMENTO CUSTOS CONTROLADOS DESIGNADO POR LOT. SOCIAL QUINTA DO MEILAO, FRACÇÃO "BD", DESTINADA A HABITAÇÃO, EDIFÍCIO 1	09	2008/01/03	28.304,49	RA			28.304,49	1.5	356,89	4.750,03		23.554,46			
301	01	02	94639	#AR EMPREENDIMENTO CUSTOS CONTROLADOS DESIGNADO POR LOT. SOCIAL QUINTA DO MEILAO, FRACÇÃO "BE", DESTINADA A HABITAÇÃO, EDIFÍCIO 1	09	2008/01/03	32.540,74	RA			32.540,74	7.1	1.294,85	17.002,53		15.538,21			
301	01	02	94640	#AR EMPREENDIMENTO CUSTOS CONTROLADOS DESIGNADO POR LOT. SOCIAL QUINTA DO MEILAO, FRACÇÃO "BF", DESTINADA A HABITAÇÃO, EDIFÍCIO 1	09	2008/01/03	32.540,74	RA			32.540,74	7.1	1.294,85	17.002,53		15.538,21			
301	01	02	94641	EMPREENDIMENTO CUSTOS CONTROLADOS DESIGNADO POR LOT. SOCIAL QUINTA DO MEILAO, FRACÇÃO "BG", DESTINADA A HABITAÇÃO, EDIFÍCIO 1	09	2008/01/03	23.111,15	RA			23.111,15	1.5	291,40	3.878,45		19.232,70			
301	01	02	94642	#AR EMPREENDIMENTO CUSTOS CONTROLADOS DESIGNADO POR LOT. SOCIAL QUINTA DO MEILAO, FRACÇÃO "BH", DESTINADA A HABITAÇÃO, EDIFÍCIO 1	09	2008/01/03	23.111,15	RA			23.111,15	4.8	853,79	6.889,17		16.221,98			
301	01	02	94643	EMPREENDIMENTO CUSTOS CONTROLADOS DESIGNADO POR LOT. SOCIAL QUINTA DO MEILAO, FRACÇÃO "BI", DESTINADA A HABITAÇÃO, EDIFÍCIO 1	09	2008/01/03	32.540,74	RA			32.540,74	1.5	410,30	5.460,90		27.079,84			
301	01	02	94644	#AR EMPREENDIMENTO CUSTOS CONTROLADOS DESIGNADO POR LOT. SOCIAL QUINTA DO MEILAO, FRACÇÃO "BJ", DESTINADA A HABITAÇÃO, EDIFÍCIO 1	09	2008/01/03	32.540,74	RA			32.540,74	7.7	1.387,67	17.276,36		15.264,38			
301	01	02	94645	#AR EMPREENDIMENTO CUSTOS CONTROLADOS DESIGNADO POR LOT. SOCIAL QUINTA DO MEILAO, FRACÇÃO "BK", DESTINADA A HABITAÇÃO, EDIFÍCIO 1	09	2008/01/03	28.304,49	RA			28.304,49	7.7	1.200,44	15.099,71		13.204,78			
301	01	02	94646	#AR EMPREENDIMENTO CUSTOS CONTROLADOS DESIGNADO POR LOT. SOCIAL QUINTA DO MEILAO, FRACÇÃO "BL", DESTINADA A HABITAÇÃO, EDIFÍCIO 1	09	2008/01/03	28.304,49	RA			28.304,49	7.7	1.200,44	15.099,71		13.204,78			
301	01	02	94647	#AR EMPREENDIMENTO CUSTOS CONTROLADOS DESIGNADO POR LOT. SOCIAL QUINTA DO MEILAO, FRACÇÃO "BM", DESTINADA A HABITAÇÃO, EDIFÍCIO 1	09	2008/01/03	32.540,74	RA			32.540,74	7.1	1.294,85	17.002,53		15.538,21			
Total Geral ou a Transportar .....							100.505.519,48			4.177.878,94	104.683.398,42			2.814.365,04	21.460.460,59	83.137.407,83		85.530,00	

ENTIDADE		MAPA ANEXO DEMONSTRAÇÕES FINANCEIRAS										Data : 2010/03/30	
C.M.M.		42.2.1.01 - Habitação										Ano : 2009	
Período :		a										Moeda : EUR	
												Página : 122	

IDENTIFICAÇÃO DOS BENS					AQUISIÇÃO		ACTIVO IMOBILIZADO (Valores aquisição ou outro na falta daqueles)	VARIAÇÃO PATRIMONIAL			Valor Patrimonial Actualizado	REINTEGRAÇÕES E AMORTIZAÇÕES				Valor Patrimonial Líquido	ALIENAÇÕES/ABATES/TRANSFER.		
Cl.	Tipo	Bem	Nr.Inv.	Descrição	Tipo	Data		T.	Data	Valor		VU	Taxa	Do Período	Acumulados		T.	Valor	Data
301	01	02	94648	EMPREENHIMENTO CUSTOS CONTROLADOS DESIGNADO POR LOT. SOCIAL QUINTA DO MEILAO, FRACÇÃO "BN", DESTINADA A HABITAÇÃO, EDIFÍCIO 1	09	2008/01/03	32.540,74	RA			32.540,74	1.5		410,30	5.460,90	27.079,84			
301	01	02	94649	EMPREENHIMENTO CUSTOS CONTROLADOS DESIGNADO POR LOT. SOCIAL QUINTA DO MEILAO, FRACÇÃO "BO", DESTINADA A HABITAÇÃO, EDIFÍCIO 1	09	2008/01/03	23.111,15	RA			23.111,15	1.5		291,40	3.878,45	19.232,70			
301	01	02	94650	#AR EMPREENHIMENTO CUSTOS CONTROLADOS DESIGNADO POR LOT. SOCIAL QUINTA DO MEILAO, FRACÇÃO "BP", DESTINADA A HABITAÇÃO, EDIFÍCIO 1	09	2008/01/03	43.194,15	RA			43.194,15	4.8		1.577,02	13.230,75	29.963,40			
301	01	02	94651	#AR EMPREENHIMENTO CUSTOS CONTROLADOS DESIGNADO POR LOT. SOCIAL QUINTA DO MEILAO, FRACÇÃO "BQ", DESTINADA A HABITAÇÃO, EDIFÍCIO 1	09	2008/01/03	28.131,90	RA			28.131,90	7.7		1.199,66	14.935,65	13.196,25			
301	01	02	94652	#AR EMPREENHIMENTO CUSTOS CONTROLADOS DESIGNADO POR LOT. SOCIAL QUINTA DO MEILAO, FRACÇÃO "BR", DESTINADA A HABITAÇÃO, EDIFÍCIO 1	09	2008/01/03	36.651,49	RA			36.651,49	7.7		1.562,97	19.458,83	17.192,66			
301	01	02	94653	#AR EMPREENHIMENTO CUSTOS CONTROLADOS DESIGNADO POR LOT. SOCIAL QUINTA DO MEILAO, FRACÇÃO "BS", DESTINADA A HABITAÇÃO, EDIFÍCIO 1	09	2008/01/03	28.304,49	RA			28.304,49	7.7		1.207,02	15.027,27	13.277,22			
301	01	02	94654	EMPREENHIMENTO CUSTOS CONTROLADOS DESIGNADO POR LOT. SOCIAL QUINTA DO MEILAO, FRACÇÃO "BT", DESTINADA A HABITAÇÃO, EDIFÍCIO 1	09	2008/01/03	28.304,49	RA			28.304,49	1.5		356,89	4.750,03	23.554,46			
301	01	02	94655	EMPREENHIMENTO CUSTOS CONTROLADOS DESIGNADO POR LOT. SOCIAL QUINTA DO MEILAO, FRACÇÃO "BU", DESTINADA A HABITAÇÃO, EDIFÍCIO 1	09	2008/01/03	36.651,49	RA			36.651,49	7.7		2.580,24	8.268,81	28.382,68			
301	01	02	94656	EMPREENHIMENTO CUSTOS CONTROLADOS DESIGNADO POR LOT. SOCIAL QUINTA DO MEILAO, FRACÇÃO "BV", DESTINADA A HABITAÇÃO, EDIFÍCIO 1	09	2008/01/03	28.131,90	RA			28.131,90	1.5		354,71	4.721,03	23.410,87			
301	01	02	94657	#AR EMPREENHIMENTO CUSTOS CONTROLADOS DESIGNADO POR LOT. SOCIAL QUINTA DO MEILAO, FRACÇÃO "BW", DESTINADA A HABITAÇÃO, EDIFÍCIO 1	09	2008/01/03	43.194,14	RA			43.194,14	5.3		1.622,06	15.619,06	27.575,08			
301	01	02	94658	#AR EMPREENHIMENTO CUSTOS CONTROLADOS DESIGNADO POR LOT. SOCIAL QUINTA DO MEILAO, FRACÇÃO "BX", DESTINADA A HABITAÇÃO, EDIFÍCIO 1	09	2008/01/03	34.141,11	RA			34.141,11	7.7		1.455,92	18.126,03	16.015,08			
301	01	02	94659	#AR EMPREENHIMENTO CUSTOS CONTROLADOS DESIGNADO POR LOT. SOCIAL QUINTA DO MEILAO, FRACÇÃO "BY", DESTINADA A HABITAÇÃO, EDIFÍCIO 1	09	2008/01/03	29.653,81	RA			29.653,81	7.7		1.264,56	15.743,65	13.910,16			
301	01	02	94660	#AR EMPREENHIMENTO CUSTOS CONTROLADOS DESIGNADO POR LOT. SOCIAL QUINTA DO MEILAO, FRACÇÃO "BZ", DESTINADA A HABITAÇÃO, EDIFÍCIO 1	09	2008/01/03	28.304,49	RA			28.304,49	7.7		1.207,02	15.027,27	13.277,22			
301	01	02	94661	EMPREENHIMENTO CUSTOS CONTROLADOS DESIGNADO POR LOT. SOCIAL QUINTA DO MEILAO, FRACÇÃO "CA", DESTINADA A HABITAÇÃO, EDIFÍCIO 1	09	2008/01/03	28.304,49	RA			28.304,49	1.5		356,89	4.750,03	23.554,46			
Total Geral ou a Transportar .....							100.954.139,32			4.177.878,94	105.132.018,26			2.829.811,70	21.619.458,35	83.427.029,91		85.530,00	

ENTIDADE												Data : 2010/03/30		
C.M.M.		42.2.1.01 - Habitação										Ano : 2009		
Período : a												Moeda : EUR		
												Página : 123		

IDENTIFICAÇÃO DOS BENS					AQUISIÇÃO		ACTIVO IMOBILIZADO (Valores aquisição ou outro na falta daqueles)	VARIAÇÃO PATRIMONIAL			Valor Patrimonial Actualizado	REINTEGRAÇÕES E AMORTIZAÇÕES				Valor Patrimonial Líquido	ALIENAÇÕES/ABATES/TRANSFER.		
Cl.	Tipo	Bem	Nr.Inv.	Descrição	Tipo	Data		T.	Data	Valor		VU	Taxa	Do Período	Acumulados		T.	Valor	Data
301	01	02	94662	#AR EMPREENDIMENTO CUSTOS CONTROLADOS DESIGNADO POR LOT. SOCIAL QUINTA DO MEILAO, FRACÇÃO 'CB', DESTINADA A HABITAÇÃO, EDIFÍCIO 1	09	2008/01/03	29.653,81	RA			29.653,81		7.7	1.264,56	15.743,65	13.910,16			
301	01	02	94663	#AR EMPREENDIMENTO CUSTOS CONTROLADOS DESIGNADO POR LOT. SOCIAL QUINTA DO MEILAO, FRACÇÃO 'CC', DESTINADA A HABITAÇÃO, EDIFÍCIO 1	09	2008/01/03	34.141,11	RA			34.141,11		7.7	1.455,92	18.126,03	16.015,08			
301	01	02	94666	#AR EMPREENDIMENTO CUSTOS CONTROLADOS DESIGNADO POR LOT. SOCIAL QUINTA DO MEILAO, FRACÇÃO 'A', DESTINADA A APARCAMENTO AUTOMOVEL, EDIFÍCIO 2	09	2008/01/03	3.185,04	RA			3.185,04		7.1	126,74	1.664,19	1.520,85			
301	01	02	94667	#AR EMPREENDIMENTO CUSTOS CONTROLADOS DESIGNADO POR LOT. SOCIAL QUINTA DO MEILAO, FRACÇÃO 'B', DESTINADA A APARCAMENTO AUTOMOVEL, EDIFÍCIO 2	09	2008/01/03	3.185,04	RA			3.185,04		7.7	135,82	1.690,98	1.494,06			
301	01	02	94668	#AR EMPREENDIMENTO CUSTOS CONTROLADOS DESIGNADO POR LOT. SOCIAL QUINTA DO MEILAO, FRACÇÃO 'C', DESTINADA A APARCAMENTO AUTOMOVEL, EDIFÍCIO 2	09	2008/01/03	3.185,04	RA			3.185,04		7.7	135,82	1.690,98	1.494,06			
301	01	02	94669	#AR EMPREENDIMENTO CUSTOS CONTROLADOS DESIGNADO POR LOT. SOCIAL QUINTA DO MEILAO, FRACÇÃO 'D', DESTINADA A APARCAMENTO AUTOMOVEL, EDIFÍCIO 2	09	2008/01/03	3.389,01	RA			3.389,01		7.1	134,85	1.770,75	1.618,26			
301	01	02	94670	#AR EMPREENDIMENTO CUSTOS CONTROLADOS DESIGNADO POR LOT. SOCIAL QUINTA DO MEILAO, FRACÇÃO 'E', DESTINADA A APARCAMENTO AUTOMOVEL, EDIFÍCIO 2	09	2008/01/03	3.624,35	RA			3.624,35		7.7	154,56	1.924,22	1.700,13			
301	01	02	94671	EMPREENDIMENTO CUSTOS CONTROLADOS DESIGNADO POR LOT. SOCIAL QUINTA DO MEILAO, FRACÇÃO 'F', DESTINADA A APARCAMENTO AUTOMOVEL, EDIFÍCIO 2	09	2008/01/03	3.592,98	RA			3.592,98		1.5	45,30	602,93	2.990,05			
301	01	02	94672	EMPREENDIMENTO CUSTOS CONTROLADOS DESIGNADO POR LOT. SOCIAL QUINTA DO MEILAO, FRACÇÃO 'G', DESTINADA A APARCAMENTO AUTOMOVEL, EDIFÍCIO 2	09	2008/01/03	3.734,18	RA			3.734,18		1.5	47,08	626,69	3.107,49			
301	01	02	94673	#AR EMPREENDIMENTO CUSTOS CONTROLADOS DESIGNADO POR LOT. SOCIAL QUINTA DO MEILAO, FRACÇÃO 'H', DESTINADA A APARCAMENTO AUTOMOVEL, EDIFÍCIO 2	09	2008/01/03	3.718,49	RA			3.718,49		7.7	158,57	1.974,20	1.744,29			
301	01	02	94674	#AR EMPREENDIMENTO CUSTOS CONTROLADOS DESIGNADO POR LOT. SOCIAL QUINTA DO MEILAO, FRACÇÃO 'I', DESTINADA A APARCAMENTO AUTOMOVEL, EDIFÍCIO 2	09	2008/01/03	3.640,04	RA			3.640,04		7.1	144,84	1.901,92	1.738,12			
301	01	02	94675	#AR EMPREENDIMENTO CUSTOS CONTROLADOS DESIGNADO POR LOT. SOCIAL QUINTA DO MEILAO, FRACÇÃO 'J', DESTINADA A APARCAMENTO AUTOMOVEL, EDIFÍCIO 2	09	2008/01/03	3.530,22	RA			3.530,22		7.1	140,47	1.844,54	1.685,68			
301	01	02	94676	#AR EMPREENDIMENTO CUSTOS CONTROLADOS DESIGNADO POR LOT. SOCIAL QUINTA DO MEILAO, FRACÇÃO 'K', DESTINADA A APARCAMENTO AUTOMOVEL, EDIFÍCIO 2	09	2008/01/03	3.012,45	RA			3.012,45		7.7	128,46	1.599,35	1.413,10			
301	01	02	94677	#AR EMPREENDIMENTO CUSTOS CONTROLADOS DESIGNADO POR LOT. SOCIAL QUINTA DO MEILAO, FRACÇÃO 'L', DESTINADA A APARCAMENTO AUTOMOVEL, EDIFÍCIO 2	09	2008/01/03	2.730,03	RA			2.730,03		7.7	116,42	1.449,41	1.280,62			
Total Geral ou a Transportar .....							101.058.461,11			4.177.878,94	105.236.340,05			2.834.001,11	21.672.068,19	83.478.741,86		85.530,00	

ENTIDADE												Data : 2010/03/30		
C.M.M.		42.2.1.01 - Habitação										Ano : 2009		
Período : a												Moeda : EUR		
												Página : 124		

I D E N T I F I C A Ç Ã O   D O S   B E N S					A Q U I S I Ç Ã O		ACTIVO IMOBILIZADO (Valores aquisição ou outro na falta daqueles)	V A R I A Ç Ã O P A T R I M O N I A L		Valor Patrimonial Atualizado	R E I N T E G R A Ç Ã O E S   A M O R T I Z A Ç Ã O E S				Valor Patrimonial Liquido	A L I E N A Ç Ã O E S / A B A T E S / T R A N S F E R .		
Cl.	Tipo	Bem	Nr.Inv.	Descrição	Tipo	Data		T.	Data		Valor	VU	Taxa	Do Período		Acumulados	T.	Valor
301	01	02	94678	#AR EMPREENDIMENTO CUSTOS CONTROLADOS DESIGNADO POR LOT. SOCIAL QUINTA DO MEILAO, FRACÇÃO "M", DESTINADA A APARCAMENTO AUTOMOVEL, EDIFICIO 2	09	2008/01/03	3.812,63	RA		3.812,63	7.7	162,59	2.024,18	1.788,45				
301	01	02	94679	#AR EMPREENDIMENTO CUSTOS CONTROLADOS DESIGNADO POR LOT. SOCIAL QUINTA DO MEILAO, FRACÇÃO "N", DESTINADA A APARCAMENTO AUTOMOVEL, EDIFICIO 2	09	2008/01/03	2.494,69	RA		2.494,69	7.7	106,38	1.324,47	1.170,22				
301	01	02	94680	#AR EMPREENDIMENTO CUSTOS CONTROLADOS DESIGNADO POR LOT. SOCIAL QUINTA DO MEILAO, FRACÇÃO "O", DESTINADA A APARCAMENTO AUTOMOVEL, EDIFICIO 2	09	2008/01/03	2.573,14	RA		2.573,14	7.7	109,73	1.366,11	1.207,03				
301	01	02	94681	#AR EMPREENDIMENTO CUSTOS CONTROLADOS DESIGNADO POR LOT. SOCIAL QUINTA DO MEILAO, FRACÇÃO "P", DESTINADA A APARCAMENTO AUTOMOVEL, EDIFICIO 2	09	2008/01/03	2.573,14	RA		2.573,14	7.1	102,39	1.344,47	1.228,67				
301	01	02	94682	EMPREENDIMENTO CUSTOS CONTROLADOS DESIGNADO POR LOT. SOCIAL QUINTA DO MEILAO, FRACÇÃO "Q", DESTINADA A APARCAMENTO AUTOMOVEL, EDIFICIO 2	09	2008/01/03	2.353,48	RA		2.353,48	1.5	29,67	394,97	1.958,51				
301	01	02	94683	#AR EMPREENDIMENTO CUSTOS CONTROLADOS DESIGNADO POR LOT. SOCIAL QUINTA DO MEILAO, FRACÇÃO "R", DESTINADA A APARCAMENTO AUTOMOVEL, EDIFICIO 2	09	2008/01/03	4.126,41	RA		4.126,41	7.7	175,97	2.190,78	1.935,63				
301	01	02	94684	#AR EMPREENDIMENTO CUSTOS CONTROLADOS DESIGNADO POR LOT. SOCIAL QUINTA DO MEILAO, FRACÇÃO "S", DESTINADA A APARCAMENTO AUTOMOVEL, EDIFICIO 2	09	2008/01/03	2.714,34	RA		2.714,34	7.7	115,75	1.441,08	1.273,26				
301	01	02	94685	#AR EMPREENDIMENTO CUSTOS CONTROLADOS DESIGNADO POR LOT. SOCIAL QUINTA DO MEILAO, FRACÇÃO "T", DESTINADA A APARCAMENTO AUTOMOVEL, EDIFICIO 2	09	2008/01/03	3.012,45	RA		3.012,45	7.7	128,46	1.599,35	1.413,10				
301	01	02	94686	EMPREENDIMENTO CUSTOS CONTROLADOS DESIGNADO POR LOT. SOCIAL QUINTA DO MEILAO, FRACÇÃO "U", DESTINADA A APARCAMENTO AUTOMOVEL, EDIFICIO 2	09	2008/01/03	3.561,60	RA		3.561,60	1.5	44,91	597,70	2.963,90				
301	01	02	94687	#AR EMPREENDIMENTO CUSTOS CONTROLADOS DESIGNADO POR LOT. SOCIAL QUINTA DO MEILAO, FRACÇÃO "V", DESTINADA A APARCAMENTO AUTOMOVEL, EDIFICIO 2	09	2008/01/03	3.592,98	RA		3.592,98	7.7	153,22	1.907,57	1.685,41				
301	01	02	94688	#AR EMPREENDIMENTO CUSTOS CONTROLADOS DESIGNADO POR LOT. SOCIAL QUINTA DO MEILAO, FRACÇÃO "W", DESTINADA A APARCAMENTO AUTOMOVEL, EDIFICIO 2	09	2008/01/03	3.718,49	RA		3.718,49	7.7	158,57	1.974,20	1.744,29				
301	01	02	94689	#AR EMPREENDIMENTO CUSTOS CONTROLADOS DESIGNADO POR LOT. SOCIAL QUINTA DO MEILAO, FRACÇÃO "X", DESTINADA A APARCAMENTO AUTOMOVEL, EDIFICIO 2	09	2008/01/03	3.749,87	RA		3.749,87	7.7	159,91	1.990,87	1.759,00				
301	01	02	94690	#AR EMPREENDIMENTO CUSTOS CONTROLADOS DESIGNADO POR LOT. SOCIAL QUINTA DO MEILAO, FRACÇÃO "Y", DESTINADA A APARCAMENTO AUTOMOVEL, EDIFICIO 2	09	2008/01/03	3.608,67	RA		3.608,67	7.7	153,89	1.915,90	1.692,77				
301	01	02	94691	#AR EMPREENDIMENTO CUSTOS CONTROLADOS DESIGNADO POR LOT. SOCIAL QUINTA DO MEILAO, FRACÇÃO "Z", DESTINADA A APARCAMENTO AUTOMOVEL, EDIFICIO 2	09	2008/01/03	3.640,04	RA		3.640,04	7.7	155,23	1.932,56	1.707,48				
Total Geral ou a Transportar .....							101.103.993,04			4.177.878,94	105.281.871,98		2.835.757,78	21.694.072,40	83.502.269,58		85.530,00	

ENTIDADE		MAPA ANEXO DEMONSTRAÇÕES FINANCEIRAS										Data : 2010/03/30	
C.M.M.		42.2.1.01 - Habitação										Ano : 2009	
Período :		a										Moeda : EUR	
												Página : 125	

I D E N T I F I C A Ç Ã O   D O S   B E N S					A Q U I S I Ç Ã O		A C T I V O   I M O B I L I Z A D O (Valores aquisição ou outro na falta daqueles)	V A R I A Ç Ã O P A T R I M O N I A L			Valor Patrimonial Atualizado	R E I N T E G R A Ç Õ E S   E   A M O R T I Z A Ç Õ E S				Valor Patrimonial Líquido	A L I E N A Ç Õ E S / A B A T E S / T R A N S F E R .		
Cl.	Tipo	Bem	Nr.Inv.	Descrição	Tipo	Data		T.	Data	Valor		VU	Taxa	Do Período	Acumulados		T.	Valor	Data
301	01	02	94692	#AR EMPREENDIMENTO CUSTOS CONTROLADOS DESIGNADO POR LOT. SOCIAL QUINTA DO MEILAO, FRACÇÃO "AA", DESTINADA A APARCAMENTO AUTOMOVEL, EDIFICIO 2	09	2008/01/03	2.353,48	RA		2.353,48	7.1	93,65	1.229,69	1.123,79					
301	01	02	94693	EMPREENDIMENTO CUSTOS CONTROLADOS DESIGNADO POR LOT. SOCIAL QUINTA DO MEILAO, FRACÇÃO "AB", DESTINADA A APARCAMENTO AUTOMOVEL, EDIFICIO 2	09	2008/01/03	2.416,24	RA		2.416,24	1.5	30,47	405,45	2.010,79					
301	01	02	94694	#AR EMPREENDIMENTO CUSTOS CONTROLADOS DESIGNADO POR LOT. SOCIAL QUINTA DO MEILAO, FRACÇÃO "AC", DESTINADA A APARCAMENTO AUTOMOVEL, EDIFICIO 2	09	2008/01/03	2.416,24	RA		2.416,24	7.7	103,04	1.282,83	1.133,41					
301	01	02	94695	#AR EMPREENDIMENTO CUSTOS CONTROLADOS DESIGNADO POR LOT. SOCIAL QUINTA DO MEILAO, FRACÇÃO "AD", DESTINADA A APARCAMENTO AUTOMOVEL, EDIFICIO 2	09	2008/01/03	2.416,24	RA		2.416,24	7.1	96,15	1.262,49	1.153,75					
301	01	02	94696	EMPREENDIMENTO CUSTOS CONTROLADOS DESIGNADO POR LOT. SOCIAL QUINTA DO MEILAO, FRACÇÃO "AE", DESTINADA A APARCAMENTO AUTOMOVEL, EDIFICIO 2	09	2008/01/03	2.416,24	RA		2.416,24	1.5	30,47	405,45	2.010,79					
301	01	02	94697	#AR EMPREENDIMENTO CUSTOS CONTROLADOS DESIGNADO POR LOT. SOCIAL QUINTA DO MEILAO, FRACÇÃO "AF", DESTINADA A APARCAMENTO AUTOMOVEL, EDIFICIO 2	09	2008/01/03	2.416,24	RA		2.416,24	7.1	96,15	1.262,49	1.153,75					
301	01	02	94698	#AR EMPREENDIMENTO CUSTOS CONTROLADOS DESIGNADO POR LOT. SOCIAL QUINTA DO MEILAO, FRACÇÃO "AG", DESTINADA A APARCAMENTO AUTOMOVEL, EDIFICIO 2	09	2008/01/03	2.416,24	RA		2.416,24	7.7	103,04	1.282,83	1.133,41					
301	01	02	94699	#AR EMPREENDIMENTO CUSTOS CONTROLADOS DESIGNADO POR LOT. SOCIAL QUINTA DO MEILAO, FRACÇÃO "AH", DESTINADA A APARCAMENTO AUTOMOVEL, EDIFICIO 2	09	2008/01/03	2.416,24	RA		2.416,24	7.7	103,04	1.282,83	1.133,41					
301	01	02	94700	#AR EMPREENDIMENTO CUSTOS CONTROLADOS DESIGNADO POR LOT. SOCIAL QUINTA DO MEILAO, FRACÇÃO "AI", DESTINADA A APARCAMENTO AUTOMOVEL, EDIFICIO 2	09	2008/01/03	2.416,24	RA		2.416,24	7.7	103,04	1.282,83	1.133,41					
301	01	02	94701	EMPREENDIMENTO CUSTOS CONTROLADOS DESIGNADO POR LOT. SOCIAL QUINTA DO MEILAO, FRACÇÃO "AJ", DESTINADA A APARCAMENTO AUTOMOVEL, EDIFICIO 2	09	2008/01/03	2.416,24	RA		2.416,24	1.5	30,47	405,45	2.010,79					
301	01	02	94702	EMPREENDIMENTO CUSTOS CONTROLADOS DESIGNADO POR LOT. SOCIAL QUINTA DO MEILAO, FRACÇÃO "AK", DESTINADA A APARCAMENTO AUTOMOVEL, EDIFICIO 2	09	2008/01/03	2.416,24	RA		2.416,24	1.5	30,47	405,45	2.010,79					
301	01	02	94703	#AR EMPREENDIMENTO CUSTOS CONTROLADOS DESIGNADO POR LOT. SOCIAL QUINTA DO MEILAO, FRACÇÃO "AL", DESTINADA A APARCAMENTO AUTOMOVEL, EDIFICIO 2	09	2008/01/03	2.416,24	RA		2.416,24	7.1	96,15	1.262,49	1.153,75					
301	01	02	94704	EMPREENDIMENTO CUSTOS CONTROLADOS DESIGNADO POR LOT. SOCIAL QUINTA DO MEILAO, FRACÇÃO "AM", DESTINADA A APARCAMENTO AUTOMOVEL, EDIFICIO 2	09	2008/01/03	3.796,94	RA		3.796,94	1.5	47,88	637,18	3.159,76					
301	01	02	94705	#AR EMPREENDIMENTO CUSTOS CONTROLADOS DESIGNADO POR LOT. SOCIAL QUINTA DO MEILAO, FRACÇÃO "AN", DESTINADA A APARCAMENTO AUTOMOVEL, EDIFICIO 2	09	2008/01/03	3.812,63	RA		3.812,63	7.1	151,71	1.992,09	1.820,54					
Total Geral ou a Transportar .....							101.140.534,73			4.177.878,94	105.318.413,67		2.836.873,51	21.708.471,95	83.524.411,72		85.530,00		

ENTIDADE		MAPA ANEXO DEMONSTRAÇÕES FINANCEIRAS										Data : 2010/03/30 Ano : 2009 Moeda : EUR Página : 126				
C.M.M.		42.2.1.01 - Habitação														
Período :		a														

I D E N T I F I C A Ç Ã O   D O S   B E N S					A Q U I S I Ç Ã O		A C T I V O   I M O B I L I Z A D O (Valores aquisição ou outro na falta daqueles)	V A R I A Ç Ã O P A T R I M O N I A L		Valor Patrimonial Atualizado	R E I N T E G R A Ç Ã O E S   A M O R T I Z A Ç Ã O E S				Valor Patrimonial Liquido	A L I E N A Ç Ã O E S / A B A T E S / T R A N S F E R .		
Cl.	Tipo	Bem	Nr.Inv.	Descrição	Tipo	Data		T.	Data		Valor	VU	Taxa	Do Período		Acumulados	T.	Valor
301	01	02	94706	#AR EMPREENDIMENTO CUSTOS CONTROLADOS DESIGNADO POR LOT. SOCIAL QUINTA DO MEILAO, FRACÇÃO "AO", DESTINADA A APARCAMENTO AUTOMOVEL, EDIFICIO 2	09	2008/01/03	4.032,29	RA		4.032,29	7.7	171,95	2.140,81	1.891,48				
301	01	02	94707	EMPREENDIMENTO CUSTOS CONTROLADOS DESIGNADO POR LOT. SOCIAL QUINTA DO MEILAO, FRACÇÃO "AP", DESTINADA A APARCAMENTO AUTOMOVEL, EDIFICIO 2	09	2008/01/03	4.063,67	RA		4.063,67	1.5	51,24	682,01	3.381,66				
301	01	02	94708	EMPREENDIMENTO CUSTOS CONTROLADOS DESIGNADO POR LOT. SOCIAL QUINTA DO MEILAO, FRACÇÃO "AQ", DESTINADA A APARCAMENTO AUTOMOVEL, EDIFICIO 2	09	2008/01/03	4.063,67	RA		4.063,67	1.5	51,24	682,01	3.381,66				
301	01	02	94709	#AR EMPREENDIMENTO CUSTOS CONTROLADOS DESIGNADO POR LOT. SOCIAL QUINTA DO MEILAO, FRACÇÃO "AR", DESTINADA A APARCAMENTO AUTOMOVEL, EDIFICIO 2	09	2008/01/03	4.032,29	RA		4.032,29	7.1	160,45	2.106,87	1.925,42				
301	01	02	94710	#AR EMPREENDIMENTO CUSTOS CONTROLADOS DESIGNADO POR LOT. SOCIAL QUINTA DO MEILAO, FRACÇÃO "AS", DESTINADA A APARCAMENTO AUTOMOVEL, EDIFICIO 2	09	2008/01/03	3.875,39	RA		3.875,39	7.7	165,26	2.057,50	1.817,89				
301	01	02	94711	#AR EMPREENDIMENTO CUSTOS CONTROLADOS DESIGNADO POR LOT. SOCIAL QUINTA DO MEILAO, FRACÇÃO "AT", DESTINADA A APARCAMENTO AUTOMOVEL, EDIFICIO 2	09	2008/01/03	3.137,97	RA		3.137,97	7.7	133,82	1.666,01	1.471,96				
301	01	02	94712	#AR EMPREENDIMENTO CUSTOS CONTROLADOS DESIGNADO POR LOT. SOCIAL QUINTA DO MEILAO, FRACÇÃO "AU", DESTINADA A APARCAMENTO AUTOMOVEL, EDIFICIO 2	09	2008/01/03	3.137,97	RA		3.137,97	7.7	133,82	1.666,01	1.471,96				
301	01	02	94713	#AR EMPREENDIMENTO CUSTOS CONTROLADOS DESIGNADO POR LOT. SOCIAL QUINTA DO MEILAO, FRACÇÃO "AV", DESTINADA A APARCAMENTO AUTOMOVEL, EDIFICIO 2	09	2008/01/03	3.875,39	RA		3.875,39	7.1	154,21	2.024,89	1.850,50				
301	01	02	94714	#AR EMPREENDIMENTO CUSTOS CONTROLADOS DESIGNADO POR LOT. SOCIAL QUINTA DO MEILAO, FRACÇÃO "AW", DESTINADA A APARCAMENTO AUTOMOVEL, EDIFICIO 2	09	2008/01/03	4.032,29	RA		4.032,29	7.7	171,95	2.140,81	1.891,48				
301	01	02	94715	EMPREENDIMENTO CUSTOS CONTROLADOS DESIGNADO POR LOT. SOCIAL QUINTA DO MEILAO, FRACÇÃO "AX", DESTINADA A APARCAMENTO AUTOMOVEL, EDIFICIO 2	09	2008/01/03	4.063,67	RA		4.063,67	1.5	51,24	682,01	3.381,66				
301	01	02	94716	EMPREENDIMENTO CUSTOS CONTROLADOS DESIGNADO POR LOT. SOCIAL QUINTA DO MEILAO, FRACÇÃO "AY", DESTINADA A APARCAMENTO AUTOMOVEL, EDIFICIO 2	09	2008/01/03	4.047,97	RA		4.047,97	1.5	51,04	679,32	3.368,65				
301	01	02	94717	#AR EMPREENDIMENTO CUSTOS CONTROLADOS DESIGNADO POR LOT. SOCIAL QUINTA DO MEILAO, FRACÇÃO "AZ", DESTINADA A APARCAMENTO AUTOMOVEL, EDIFICIO 2	09	2008/01/03	4.016,60	RA		4.016,60	7.7	171,29	2.132,47	1.884,13				
301	01	02	94718	#AR EMPREENDIMENTO CUSTOS CONTROLADOS DESIGNADO POR LOT. SOCIAL QUINTA DO MEILAO, FRACÇÃO "BA", DESTINADA A APARCAMENTO AUTOMOVEL, EDIFICIO 2	09	2008/01/03	3.859,70	RA		3.859,70	7.7	164,59	2.049,17	1.810,53				
301	01	02	94719	#AR EMPREENDIMENTO CUSTOS CONTROLADOS DESIGNADO POR LOT. SOCIAL QUINTA DO MEILAO, FRACÇÃO "BB", DESTINADA A APARCAMENTO AUTOMOVEL, EDIFICIO 2	09	2008/01/03	3.828,32	RA		3.828,32	7.1	152,33	2.000,30	1.828,02				
Total Geral ou a Transportar .....							101.194.601,92			4.177.878,94	105.372.480,86		2.838.657,94	21.731.182,14	83.555.768,72		85.530,00	

ENTIDADE		MAPA ANEXO DEMONSTRAÇÕES FINANCEIRAS										Data : 2010/03/30	
C.M.M.		42.2.1.01 - Habitação										Ano : 2009	
Período :		a										Moeda : EUR	
												Página : 127	

IDENTIFICAÇÃO DOS BENS					AQUISIÇÃO		ACTIVO IMOBILIZADO (Valores aquisição ou outro na falta daqueles)	VARIAÇÃO PATRIMONIAL			Valor Patrimonial Atualizado	REINTEGRAÇÕES E AMORTIZAÇÕES				Valor Patrimonial Líquido	ALIEVAÇÕES/ABATES/TRANSFER.		
Cl.	Tipo	Bem	Nr.Inv.	Descrição	Tipo	Data		T.	Data	Valor		VU	Taxa	Do Período	Acumulados		T.	Valor	Data
301	01	02	94720	#AR EMPREENDIMENTO CUSTOS CONTROLADOS DESIGNADO POR LOT. SOCIAL QUINTA DO MEILAO, FRACÇÃO "BC", DESTINADA A APARCAMENTO AUTOMOVEL, EDIFICIO 2	09	2008/01/03	3.137,97	RA			3.137,97		7.1	124,86	1.639,59	1.498,38			
301	01	02	94721	#AR EMPREENDIMENTO CUSTOS CONTROLADOS DESIGNADO POR LOT. SOCIAL QUINTA DO MEILAO, FRACÇÃO "BD", DESTINADA A APARCAMENTO AUTOMOVEL, EDIFICIO 2	09	2008/01/03	3.906,77	RA			3.906,77		7.1	155,46	2.041,29	1.865,48			
301	01	02	94722	#AR EMPREENDIMENTO CUSTOS CONTROLADOS DESIGNADO POR LOT. SOCIAL QUINTA DO MEILAO, FRACÇÃO "BE", DESTINADA A APARCAMENTO AUTOMOVEL, EDIFICIO 2	09	2008/01/03	2.557,45	RA			2.557,45		7.1	101,76	1.336,27	1.221,18			
301	01	02	94723	#AR EMPREENDIMENTO CUSTOS CONTROLADOS DESIGNADO POR LOT. SOCIAL QUINTA DO MEILAO, FRACÇÃO "BF", DESTINADA A HABITAÇÃO, EDIFICIO 2	09	2008/01/03	20.443,87	RA			20.443,87		7.7	871,81	10.853,96	9.589,91			
301	01	02	94724	#AR EMPREENDIMENTO CUSTOS CONTROLADOS DESIGNADO POR LOT. SOCIAL QUINTA DO MEILAO, FRACÇÃO "BG", DESTINADA A HABITAÇÃO, EDIFICIO 2	09	2008/01/03	21.824,58	RA			21.824,58		7.7	808,62	12.929,74	8.894,84			
301	01	02	94725	#AR EMPREENDIMENTO CUSTOS CONTROLADOS DESIGNADO POR LOT. SOCIAL QUINTA DO MEILAO, FRACÇÃO "BH", DESTINADA A HABITAÇÃO, EDIFICIO 2	09	2008/01/03	21.824,58	RA			21.824,58		7.1	868,44	11.403,35	10.421,23			
301	01	02	94726	#AR EMPREENDIMENTO CUSTOS CONTROLADOS DESIGNADO POR LOT. SOCIAL QUINTA DO MEILAO, FRACÇÃO "BI", DESTINADA A HABITAÇÃO, EDIFICIO 2	09	2008/01/03	18.984,72	RA			18.984,72		7.7	809,59	10.079,28	8.905,44			
301	01	02	94727	#AR EMPREENDIMENTO CUSTOS CONTROLADOS DESIGNADO POR LOT. SOCIAL QUINTA DO MEILAO, FRACÇÃO "BJ", DESTINADA A HABITAÇÃO, EDIFICIO 2	09	2008/01/03	19.235,75	RA			19.235,75		7.1	765,42	10.050,67	9.185,08			
301	01	02	94728	EMPREENDIMENTO CUSTOS CONTROLADOS DESIGNADO POR LOT. SOCIAL QUINTA DO MEILAO, FRACÇÃO "BK", DESTINADA A HABITAÇÃO, EDIFICIO 2	09	2008/01/03	20.443,87	RA			20.443,87		1.5	257,77	3.430,85	17.013,02			
301	01	02	94729	#AR EMPREENDIMENTO CUSTOS CONTROLADOS DESIGNADO POR LOT. SOCIAL QUINTA DO MEILAO, FRACÇÃO "BL", DESTINADA A HABITAÇÃO, EDIFICIO 2	09	2008/01/03	21.824,58	RA			21.824,58		7.1	868,44	11.403,35	10.421,23			
301	01	02	94730	#AR EMPREENDIMENTO CUSTOS CONTROLADOS DESIGNADO POR LOT. SOCIAL QUINTA DO MEILAO, FRACÇÃO "BM", DESTINADA A HABITAÇÃO, EDIFICIO 2	09	2008/01/03	21.824,58	RA			21.824,58		7.1	868,44	11.403,35	10.421,23			
301	01	02	94731	#AR EMPREENDIMENTO CUSTOS CONTROLADOS DESIGNADO POR LOT. SOCIAL QUINTA DO MEILAO, FRACÇÃO "BN", DESTINADA A HABITAÇÃO, EDIFICIO 2	09	2008/01/03	18.984,72	RA			18.984,72		7.7	809,59	10.079,28	8.905,44			
301	01	02	94732	#AR EMPREENDIMENTO CUSTOS CONTROLADOS DESIGNADO POR LOT. SOCIAL QUINTA DO MEILAO, FRACÇÃO "BO", DESTINADA A HABITAÇÃO, EDIFICIO 2	09	2008/01/03	19.235,75	RA			19.235,75		7.7	820,29	10.212,55	9.023,20			
301	01	02	94733	#AR EMPREENDIMENTO CUSTOS CONTROLADOS DESIGNADO POR LOT. SOCIAL QUINTA DO MEILAO, FRACÇÃO "BP", DESTINADA A HABITAÇÃO, EDIFICIO 2	09	2008/01/03	20.443,87	RA			20.443,87		7.7	871,81	10.853,96	9.589,91			
Total Geral ou a Transportar .....							101.429.274,98			4.177.878,94	105.607.153,92			2.847.660,24	21.848.899,63	83.672.724,29		85.530,00	



ENTIDADE		MAPA ANEXO DEMONSTRAÇÕES FINANCEIRAS										Data : 2010/03/30	
C.M.M.		42.2.1.01 - Habitação										Ano : 2009	
Período :		a										Moeda : EUR	
												Página : 128	

IDENTIFICAÇÃO DOS BENS					AQUISIÇÃO		ACTIVO IMOBILIZADO (Valores aquisição ou outro na falta daqueles)	VARIAÇÃO PATRIMONIAL			Valor Patrimonial Actualizado	REINTEGRAÇÕES E AMORTIZAÇÕES				Valor Patrimonial Líquido	ALIEVAÇÕES/ABATES/TRANSFER.		
Cl.	Tipo	Bem	Nr.Inv.	Descrição	Tipo	Data		T.	Data	Valor		VU	Taxa	Do Período	Acumulados		T.	Valor	Data
301	01	02	94734	#AR EMPREENDIMENTO CUSTOS CONTROLADOS DESIGNADO POR LOT. SOCIAL QUINTA DO MEILAO, FRACÇÃO "BQ", DESTINADA A HABITAÇÃO, EDIFÍCIO 2	09	2008/01/03	21.824,58	RA			21.824,58		7.1	868,44	11.403,35	10.421,23			
301	01	02	94735	#AR EMPREENDIMENTO CUSTOS CONTROLADOS DESIGNADO POR LOT. SOCIAL QUINTA DO MEILAO, FRACÇÃO "BR", DESTINADA A HABITAÇÃO, EDIFÍCIO 2	09	2008/01/03	21.824,58	RA			21.824,58		7.1	868,44	11.403,35	10.421,23			
301	01	02	94736	#AR EMPREENDIMENTO CUSTOS CONTROLADOS DESIGNADO POR LOT. SOCIAL QUINTA DO MEILAO, FRACÇÃO "BS", DESTINADA A HABITAÇÃO, EDIFÍCIO 2	09	2008/01/03	18.984,72	RA			18.984,72		7.7	809,59	10.079,28	8.905,44			
301	01	02	94737	#AR EMPREENDIMENTO CUSTOS CONTROLADOS DESIGNADO POR LOT. SOCIAL QUINTA DO MEILAO, FRACÇÃO "BT", DESTINADA A HABITAÇÃO, EDIFÍCIO 2	09	2008/01/03	19.235,75	RA			19.235,75		7.7	820,29	10.212,55	9.023,20			
301	01	02	94738	#AR EMPREENDIMENTO CUSTOS CONTROLADOS DESIGNADO POR LOT. SOCIAL QUINTA DO MEILAO, FRACÇÃO "BU", DESTINADA A HABITAÇÃO, EDIFÍCIO 2	09	2008/01/03	20.443,87	RA			20.443,87		7.7	871,81	10.853,96	9.589,91			
301	01	02	94739	#AR EMPREENDIMENTO CUSTOS CONTROLADOS DESIGNADO POR LOT. SOCIAL QUINTA DO MEILAO, FRACÇÃO "BV", DESTINADA A HABITAÇÃO, EDIFÍCIO 2	09	2008/01/03	21.824,58	RA			21.824,58		7.7	930,69	11.587,00	10.237,58			
301	01	02	94740	#AR EMPREENDIMENTO CUSTOS CONTROLADOS DESIGNADO POR LOT. SOCIAL QUINTA DO MEILAO, FRACÇÃO "BW", DESTINADA A HABITAÇÃO, EDIFÍCIO 2	09	2008/01/03	21.824,58	RA			21.824,58		7.7	930,69	11.587,00	10.237,58			
301	01	02	94741	#AR EMPREENDIMENTO CUSTOS CONTROLADOS DESIGNADO POR LOT. SOCIAL QUINTA DO MEILAO, FRACÇÃO "BX", DESTINADA A HABITAÇÃO, EDIFÍCIO 2	09	2008/01/03	18.984,72	RA			18.984,72		7.1	755,43	9.919,51	9.065,21			
301	01	02	94742	#AR EMPREENDIMENTO CUSTOS CONTROLADOS DESIGNADO POR LOT. SOCIAL QUINTA DO MEILAO, FRACÇÃO "BY", DESTINADA A HABITAÇÃO, EDIFÍCIO 2	09	2008/01/03	19.235,75	RA			19.235,75		7.7	820,29	10.212,55	9.023,20			
301	01	02	94743	EMPREENDIMENTO CUSTOS CONTROLADOS DESIGNADO POR LOT. SOCIAL QUINTA DO MEILAO, FRACÇÃO "BZ", DESTINADA A HABITAÇÃO, EDIFÍCIO 2	09	2008/01/03	20.443,87	RA			20.443,87		1.5	257,77	3.430,85	17.013,02			
301	01	02	94744	#AR EMPREENDIMENTO CUSTOS CONTROLADOS DESIGNADO POR LOT. SOCIAL QUINTA DO MEILAO, FRACÇÃO "CA", DESTINADA A HABITAÇÃO, EDIFÍCIO 2	09	2008/01/03	21.824,58	RA			21.824,58		7.1	868,44	11.403,35	10.421,23			
301	01	02	94745	EMPREENDIMENTO CUSTOS CONTROLADOS DESIGNADO POR LOT. SOCIAL QUINTA DO MEILAO, FRACÇÃO "CB", DESTINADA A HABITAÇÃO, EDIFÍCIO 2	09	2008/01/03	21.824,58	RA			21.824,58		1.5	275,18	3.662,57	18.162,01			
301	01	02	94746	#AR EMPREENDIMENTO CUSTOS CONTROLADOS DESIGNADO POR LOT. SOCIAL QUINTA DO MEILAO, FRACÇÃO "CC", DESTINADA A HABITAÇÃO, EDIFÍCIO 2	09	2008/01/03	18.984,72	RA			18.984,72		7.7	809,59	10.079,28	8.905,44			
301	01	02	94747	EMPREENDIMENTO CUSTOS CONTROLADOS DESIGNADO POR LOT. SOCIAL QUINTA DO MEILAO, FRACÇÃO "CD", DESTINADA A HABITAÇÃO, EDIFÍCIO 2	09	2008/01/03	19.235,75	RA			19.235,75		1.5	242,54	3.228,13	16.007,62			
Total Geral ou a Transportar .....							101.715.771,61			4.177.878,94	105.893.650,55			2.857.789,43	21.977.962,36	83.830.158,19		85.530,00	

ENTIDADE																	
C.M.M.				42.2.1.01 - Habitação										Data : 2010/03/30			
Período : a														Ano : 2009			
														Moeda : EUR			
														Página : 129			

IDENTIFICAÇÃO DOS BENS					AQUISIÇÃO		ACTIVO IMOBILIZADO (Valores aquisição ou outro na falta daqueles)	VARIAÇÃO PATRIMONIAL			Valor Patrimonial Actualizado	REINTEGRAÇÕES E AMORTIZAÇÕES				Valor Patrimonial Líquido	ALIENAÇÕES/ABATES/TRANSFER.		
Cl.	Tipo	Bem	Nr.Inv.	Descrição	Tipo	Data		T.	Data	Valor		VU	Taxa	Do Período	Acumulados		T.	Valor	Data
301	01	02	94748	#AR EMPREENDIMENTO CUSTOS CONTROLADOS DESIGNADO POR LOT. SOCIAL QUINTA DO MEILAO, FRACÇÃO 'CE', DESTINADA A HABITAÇÃO, EDIFÍCIO 2	09	2008/01/03	20.443,87	RA			20.443,87	7.7		871,81	10.853,96	9.589,91			
301	01	02	94749	#AR EMPREENDIMENTO CUSTOS CONTROLADOS DESIGNADO POR LOT. SOCIAL QUINTA DO MEILAO, FRACÇÃO 'CF', DESTINADA A HABITAÇÃO, EDIFÍCIO 2	09	2008/01/03	21.824,58	RA			21.824,58	7.7		930,69	11.587,00	10.237,58			
301	01	02	94750	#AR EMPREENDIMENTO CUSTOS CONTROLADOS DESIGNADO POR LOT. SOCIAL QUINTA DO MEILAO, FRACÇÃO 'CG', DESTINADA A HABITAÇÃO, EDIFÍCIO 2	09	2008/01/03	21.824,58	RA			21.824,58	7.7		930,69	11.587,00	10.237,58			
301	01	02	94751	#AR EMPREENDIMENTO CUSTOS CONTROLADOS DESIGNADO POR LOT. SOCIAL QUINTA DO MEILAO, FRACÇÃO 'CH', DESTINADA A HABITAÇÃO, EDIFÍCIO 2	09	2008/01/03	18.984,72	RA			18.984,72	7.7		809,59	10.079,28	8.905,44			
301	01	02	94752	EMPREENDIMENTO CUSTOS CONTROLADOS DESIGNADO POR LOT. SOCIAL QUINTA DO MEILAO, FRACÇÃO 'CI', DESTINADA A HABITAÇÃO, EDIFÍCIO 2	09	2008/01/03	19.235,75	RA			19.235,75	1.5		242,54	3.228,13	16.007,62			
301	01	02	94753	EMPREENDIMENTO CUSTOS CONTROLADOS DESIGNADO POR LOT. SOCIAL QUINTA DO MEILAO, FRACÇÃO 'CJ', DESTINADA A HABITAÇÃO, EDIFÍCIO 2	09	2008/01/03	25.825,49	RA			25.825,49	1.5		325,63	4.333,98	21.491,51			
301	01	02	94754	EMPREENDIMENTO CUSTOS CONTROLADOS DESIGNADO POR LOT. SOCIAL QUINTA DO MEILAO, FRACÇÃO 'CK', DESTINADA A HABITAÇÃO, EDIFÍCIO 2	09	2008/01/03	19.235,75	RA			19.235,75	1.5		242,54	3.228,13	16.007,62			
301	01	02	94755	#AR EMPREENDIMENTO CUSTOS CONTROLADOS DESIGNADO POR LOT. SOCIAL QUINTA DO MEILAO, FRACÇÃO 'CL', DESTINADA A HABITAÇÃO, EDIFÍCIO 2	09	2008/01/03	18.984,72	RA			18.984,72	5.6		744,34	7.075,34	11.909,38			
301	01	02	94756	#AR EMPREENDIMENTO CUSTOS CONTROLADOS DESIGNADO POR LOT. SOCIAL QUINTA DO MEILAO, FRACÇÃO 'CM', DESTINADA A HABITAÇÃO, EDIFÍCIO 2	09	2008/01/03	21.824,58	RA			21.824,58	7.7		930,69	11.587,00	10.237,58			
301	01	02	94757	#AR EMPREENDIMENTO CUSTOS CONTROLADOS DESIGNADO POR LOT. SOCIAL QUINTA DO MEILAO, FRACÇÃO 'CN', DESTINADA A HABITAÇÃO, EDIFÍCIO 2	09	2008/01/03	21.824,58	RA			21.824,58	7.7		930,69	11.587,00	10.237,58			
301	01	02	94758	#AR EMPREENDIMENTO CUSTOS CONTROLADOS DESIGNADO POR LOT. SOCIAL QUINTA DO MEILAO, FRACÇÃO 'CO', DESTINADA A HABITAÇÃO, EDIFÍCIO 2	09	2008/01/03	20.443,87	RA			20.443,87	5.3		786,17	7.079,05	13.364,82			
301	01	02	94759	#AR EMPREENDIMENTO CUSTOS CONTROLADOS DESIGNADO POR LOT. SOCIAL QUINTA DO MEILAO, FRACÇÃO 'CP', DESTINADA A HABITAÇÃO, EDIFÍCIO 2	09	2008/01/03	25.825,49	RA			25.825,49	7.7		1.101,31	13.711,14	12.114,35			
301	01	02	94760	#AR EMPREENDIMENTO CUSTOS CONTROLADOS DESIGNADO POR LOT. SOCIAL QUINTA DO MEILAO, FRACÇÃO 'CQ', DESTINADA A HABITAÇÃO, EDIFÍCIO 2	09	2008/01/03	19.235,75	RA			19.235,75	7.7		820,29	10.212,55	9.023,20			
301	01	02	94761	#AR EMPREENDIMENTO CUSTOS CONTROLADOS DESIGNADO POR LOT. SOCIAL QUINTA DO MEILAO, FRACÇÃO 'CR', DESTINADA A HABITAÇÃO, EDIFÍCIO 2	09	2008/01/03	18.984,72	RA			18.984,72	7.7		809,59	10.079,28	8.905,44			
Total Geral ou a Transportar .....							102.010.270,06			4.177.878,94	106.188.149,00			2.868.266,00	22.104.191,20	83.998.427,80		85.530,00	

ENTIDADE														Data : 2010/03/30		
C.M.M.				42.2.1.01 - Habitação										Ano : 2009		
Período : a														Moeda : EUR		
														Página : 130		

IDENTIFICAÇÃO DOS BENS					AQUISIÇÃO		ACTIVO IMOBILIZADO (Valores aquisição ou outro na falta daqueles)	VARIAÇÃO PATRIMONIAL			Valor Patrimonial Actualizado	REINTEGRAÇÕES E AMORTIZAÇÕES				Valor Patrimonial Líquido	ALIENAÇÕES/ABATES/TRANSFER.		
Cl.	Tipo	Bem	Nr.Inv.	Descrição	Tipo	Data		T.	Data	Valor		VU	Taxa	Do Período	Acumulados		T.	Valor	Data
301	01	02	94762	EMPREENHIMENTO CUSTOS CONTROLADOS DESIGNADO POR LOT. SOCIAL QUINTA DO MEILAO, FRACÇÃO 'CS', DESTINADA A HABITAÇÃO, EDIFÍCIO 2	09	2008/01/03	21.824,58	RA			21.824,58	1.5		275,18	3.662,57	18.162,01			
301	01	02	94763	#AR EMPREENHIMENTO CUSTOS CONTROLADOS DESIGNADO POR LOT. SOCIAL QUINTA DO MEILAO, FRACÇÃO 'CT', DESTINADA A HABITAÇÃO, EDIFÍCIO 2	09	2008/01/03	21.824,58	RA			21.824,58	7.1		868,44	11.403,35	10.421,23			
301	01	02	94764	#AR EMPREENHIMENTO CUSTOS CONTROLADOS DESIGNADO POR LOT. SOCIAL QUINTA DO MEILAO, FRACÇÃO 'CU', DESTINADA A HABITAÇÃO, EDIFÍCIO 2	09	2008/01/03	20.443,87	RA			20.443,87	7.1		813,50	10.681,93	9.761,94			
301	01	02	94765	#AR EMPREENHIMENTO CUSTOS CONTROLADOS DESIGNADO POR LOT. SOCIAL QUINTA DO MEILAO, FRACÇÃO 'CV', DESTINADA A HABITAÇÃO, EDIFÍCIO 2	09	2008/01/03	25.825,49	RA			25.825,49	7.1		1.027,64	13.493,83	12.331,66			
301	01	02	94766	#AR EMPREENHIMENTO CUSTOS CONTROLADOS DESIGNADO POR LOT. SOCIAL QUINTA DO MEILAO, FRACÇÃO 'CW', DESTINADA A HABITAÇÃO, EDIFÍCIO 2	09	2008/01/03	19.235,75	RA			19.235,75	7.7		820,29	10.212,55	9.023,20			
301	01	02	94767	#AR EMPREENHIMENTO CUSTOS CONTROLADOS DESIGNADO POR LOT. SOCIAL QUINTA DO MEILAO, FRACÇÃO 'CX', DESTINADA A HABITAÇÃO, EDIFÍCIO 2	09	2008/01/03	18.984,72	RA			18.984,72	7.7		809,59	10.079,28	8.905,44			
301	01	02	94768	#AR EMPREENHIMENTO CUSTOS CONTROLADOS DESIGNADO POR LOT. SOCIAL QUINTA DO MEILAO, FRACÇÃO 'CY', DESTINADA A HABITAÇÃO, EDIFÍCIO 2	09	2008/01/03	21.824,58	RA			21.824,58	7.7		930,69	11.587,00	10.237,58			
301	01	02	94769	#AR EMPREENHIMENTO CUSTOS CONTROLADOS DESIGNADO POR LOT. SOCIAL QUINTA DO MEILAO, FRACÇÃO 'CZ', DESTINADA A HABITAÇÃO, EDIFÍCIO 2	09	2008/01/03	21.824,58	RA			21.824,58	7.1		868,44	11.403,35	10.421,23			
301	01	02	94770	#AR EMPREENHIMENTO CUSTOS CONTROLADOS DESIGNADO POR LOT. SOCIAL QUINTA DO MEILAO, FRACÇÃO 'DA', DESTINADA A HABITAÇÃO, EDIFÍCIO 2	09	2008/01/03	20.443,87	RA			20.443,87	7.7		871,81	10.853,96	9.589,91			
301	01	02	94771	EMPREENHIMENTO CUSTOS CONTROLADOS DESIGNADO POR LOT. SOCIAL QUINTA DO MEILAO, FRACÇÃO 'DB', DESTINADA A HABITAÇÃO, EDIFÍCIO 2	09	2008/01/03	25.825,49	RA			25.825,49	1.5		325,63	4.333,98	21.491,51			
301	01	02	94772	#AR EMPREENHIMENTO CUSTOS CONTROLADOS DESIGNADO POR LOT. SOCIAL QUINTA DO MEILAO, FRACÇÃO 'DC', DESTINADA A HABITAÇÃO, EDIFÍCIO 2	09	2008/01/03	19.235,75	RA			19.235,75	7.1		765,42	10.050,67	9.185,08			
301	01	02	94773	#AR EMPREENHIMENTO CUSTOS CONTROLADOS DESIGNADO POR LOT. SOCIAL QUINTA DO MEILAO, FRACÇÃO 'DD', DESTINADA A HABITAÇÃO, EDIFÍCIO 2	09	2008/01/03	18.984,72	RA			18.984,72	7.7		809,59	10.079,28	8.905,44			
301	01	02	94774	#AR EMPREENHIMENTO CUSTOS CONTROLADOS DESIGNADO POR LOT. SOCIAL QUINTA DO MEILAO, FRACÇÃO 'DE', DESTINADA A HABITAÇÃO, EDIFÍCIO 2	09	2008/01/03	21.824,58	RA			21.824,58	7.7		930,69	11.587,00	10.237,58			
301	01	02	94775	EMPREENHIMENTO CUSTOS CONTROLADOS DESIGNADO POR LOT. SOCIAL QUINTA DO MEILAO, FRACÇÃO 'DF', DESTINADA A HABITAÇÃO, EDIFÍCIO 2	09	2008/01/03	21.824,58	RA			21.824,58	1.5		275,18	3.662,57	18.162,01			
Total Geral ou a Transportar .....							102.310.197,20			4.177.878,94	106.488.076,14			2.878.658,09	22.237.282,52	84.165.263,62		85.530,00	

ENTIDADE																	
C.M.M.				42.2.1.01 - Habitação										Data : 2010/03/30			
Período : a														Ano : 2009			
														Moeda : EUR			
														Página : 131			

IDENTIFICAÇÃO DOS BENS					AQUISIÇÃO		ACTIVO IMOBILIZADO (Valores aquisição ou outro na falta daqueles)	VARIAÇÃO PATRIMONIAL		Valor Patrimonial Atualizado	REINTEGRAÇÕES E AMORTIZAÇÕES				Valor Patrimonial Liquido	ALIENAÇÕES/ABATES/TRANSFER.		
Cl.	Tipo	Bem	Nr.Inv.	Descrição	Tipo	Data		T.	Data		Valor	VU	Taxa	Do Período		Acumulados	T.	Valor
301	01	02	94776	#AR EMPREENDIMENTO CUSTOS CONTROLADOS DESIGNADO POR LOT. SOCIAL QUINTA DO MEILAO, FRACÇÃO "DG", DESTINADA A HABITAÇÃO, EDIFÍCIO 2	09	2008/01/03	20.443,87	RA		20.443,87	7.1	813,50	10.681,93	9.761,94				
301	01	02	94777	#AR EMPREENDIMENTO CUSTOS CONTROLADOS DESIGNADO POR LOT. SOCIAL QUINTA DO MEILAO, FRACÇÃO "DH", DESTINADA A HABITAÇÃO, EDIFÍCIO 2	09	2008/01/03	25.825,49	RA		25.825,49	7.1	1.027,64	13.493,83	12.331,66				
301	01	02	94778	#AR EMPREENDIMENTO CUSTOS CONTROLADOS DESIGNADO POR LOT. SOCIAL QUINTA DO MEILAO, FRACÇÃO "DI", DESTINADA A HABITAÇÃO, EDIFÍCIO 2	09	2008/01/03	19.235,75	RA		19.235,75	7.7	820,29	10.212,55	9.023,20				
301	01	02	94779	#AR EMPREENDIMENTO CUSTOS CONTROLADOS DESIGNADO POR LOT. SOCIAL QUINTA DO MEILAO, FRACÇÃO "DJ", DESTINADA A HABITAÇÃO, EDIFÍCIO 2	09	2008/01/03	18.984,72	RA		18.984,72	7.7	824,75	9.912,44	9.072,28				
301	01	02	94780	#AR EMPREENDIMENTO CUSTOS CONTROLADOS DESIGNADO POR LOT. SOCIAL QUINTA DO MEILAO, FRACÇÃO "DK", DESTINADA A HABITAÇÃO, EDIFÍCIO 2	09	2008/01/03	21.824,58	RA		21.824,58	7.1	868,44	11.403,35	10.421,23				
301	01	02	94781	EMPREENDIMENTO CUSTOS CONTROLADOS DESIGNADO POR LOT. SOCIAL QUINTA DO MEILAO, FRACÇÃO "DL", DESTINADA A HABITAÇÃO, EDIFÍCIO 2	09	2008/01/03	21.824,58	RA		21.824,58	1.5	275,18	3.662,57	18.162,01				
301	01	02	94782	#AR EMPREENDIMENTO CUSTOS CONTROLADOS DESIGNADO POR LOT. SOCIAL QUINTA DO MEILAO, FRACÇÃO "DM", DESTINADA A HABITAÇÃO, EDIFÍCIO 2	09	2008/01/03	20.443,87	RA		20.443,87	7.7	871,81	10.853,96	9.589,91				
301	01	02	94783	EMPREENDIMENTO CUSTOS CONTROLADOS DESIGNADO POR LOT. SOCIAL QUINTA DO MEILAO, FRACÇÃO "DN", DESTINADA A HABITAÇÃO, EDIFÍCIO 2	09	2008/01/03	25.825,49	RA		25.825,49	1.5	325,63	4.333,98	21.491,51				
301	01	02	94784	EMPREENDIMENTO CUSTOS CONTROLADOS DESIGNADO POR LOT. SOCIAL QUINTA DO MEILAO, FRACÇÃO "DO", DESTINADA A HABITAÇÃO, EDIFÍCIO 2	09	2008/01/03	19.235,75	RA		19.235,75	1.5	242,54	3.228,13	16.007,62				
301	01	02	94785	#AR EMPREENDIMENTO CUSTOS CONTROLADOS DESIGNADO POR LOT. SOCIAL QUINTA DO MEILAO, FRACÇÃO "DP", DESTINADA A HABITAÇÃO, EDIFÍCIO 2	09	2008/01/03	18.984,72	RA		18.984,72	7.7	809,59	10.079,28	8.905,44				
301	01	02	94786	#AR EMPREENDIMENTO CUSTOS CONTROLADOS DESIGNADO POR LOT. SOCIAL QUINTA DO MEILAO, FRACÇÃO "DQ", DESTINADA A HABITAÇÃO, EDIFÍCIO 2	09	2008/01/03	21.824,58	RA		21.824,58	7.7	930,69	11.587,00	10.237,58				
301	01	02	94787	#AR EMPREENDIMENTO CUSTOS CONTROLADOS DESIGNADO POR LOT. SOCIAL QUINTA DO MEILAO, FRACÇÃO "DR", DESTINADA A HABITAÇÃO, EDIFÍCIO 2	09	2008/01/03	21.824,58	RA		21.824,58	7.7	930,69	11.587,00	10.237,58				
301	01	02	94788	#AR EMPREENDIMENTO CUSTOS CONTROLADOS DESIGNADO POR LOT. SOCIAL QUINTA DO MEILAO, FRACÇÃO "DS", DESTINADA A HABITAÇÃO, EDIFÍCIO 2	09	2008/01/03	20.443,87	RA		20.443,87	7.7	871,81	10.853,96	9.589,91				
301	01	02	94789	#AR EMPREENDIMENTO CUSTOS CONTROLADOS DESIGNADO POR LOT. SOCIAL QUINTA DO MEILAO, FRACÇÃO "A", DESTINADA A APARCAMENTO AUTOMÓVEL, EDIFÍCIO 3	09	2008/01/03	2.936,33	RA		2.936,33	7.1	116,85	1.534,11	1.402,22				
Total Geral ou a Transportar .....							102.589.855,38			4.177.878,94	106.767.734,32		2.888.387,50	22.360.706,61	84.321.497,71		85.530,00	

ENTIDADE		MAPA ANEXO DEMONSTRAÇÕES FINANCEIRAS										Data : 2010/03/30	
C.M.M.		42.2.1.01 - Habitação										Ano : 2009	
Período :		a										Moeda : EUR	
												Página : 132	

I D E N T I F I C A Ç Ã O   D O S   B E N S					A Q U I S I Ç Ã O		A C T I V O   I M O B I L I Z A D O (Valores aquisição ou outro na falta daqueles)	V A R I A Ç Ã O P A T R I M O N I A L			Valor Patrimonial Atualizado	R E I N T E G R A Ç Ã O E S   A M O R T I Z A Ç Ã O E S				Valor Patrimonial Líquido	A L I E N A Ç Ã O E S / A B A T E S / T R A N S F E R .		
Cl.	Tipo	Bem	Nr.Inv.	Descrição	Tipo	Data		T.	Data	Valor		VU	Taxa	Do Período	Acumulados		T.	Valor	Data
301	01	02	94790	#AR EMPREENDIMENTO CUSTOS CONTROLADOS DESIGNADO POR LOT. SOCIAL QUINTA DO MEILAO, FRACÇAO "B", DESTINADA A APARCAMENTO AUTOMOVEL, EDIFICIO 3	09	2008/01/03			2.936,33	RA			2.936,33	7.1	116,85	1.534,11	1.402,22		
301	01	02	94791	#AR EMPREENDIMENTO CUSTOS CONTROLADOS DESIGNADO POR LOT. SOCIAL QUINTA DO MEILAO, FRACÇAO "C", DESTINADA A APARCAMENTO AUTOMOVEL, EDIFICIO 3	09	2008/01/03			2.587,64	RA			2.587,64	7.1	102,98	1.351,94	1.235,70		
301	01	02	94792	EMPREENDIMENTO CUSTOS CONTROLADOS DESIGNADO POR LOT. SOCIAL QUINTA DO MEILAO, FRACÇAO "D", DESTINADA A APARCAMENTO AUTOMOVEL, EDIFICIO 3	09	2008/01/03			2.807,87	RA			2.807,87	1.5	34,66	520,21	2.287,66		
301	01	02	94793	EMPREENDIMENTO CUSTOS CONTROLADOS DESIGNADO POR LOT. SOCIAL QUINTA DO MEILAO, FRACÇAO "E", DESTINADA A APARCAMENTO AUTOMOVEL, EDIFICIO 3	09	2008/01/03			3.248,32	RA			3.248,32	1.5	40,10	601,73	2.646,59		
301	01	02	94794	#AR EMPREENDIMENTO CUSTOS CONTROLADOS DESIGNADO POR LOT. SOCIAL QUINTA DO MEILAO, FRACÇAO "F", DESTINADA A APARCAMENTO AUTOMOVEL, EDIFICIO 3	09	2008/01/03			3.211,61	RA			3.211,61	7.1	127,81	1.677,93	1.533,68		
301	01	02	94795	#AR EMPREENDIMENTO CUSTOS CONTROLADOS DESIGNADO POR LOT. SOCIAL QUINTA DO MEILAO, FRACÇAO "G", DESTINADA A APARCAMENTO AUTOMOVEL, EDIFICIO 3	09	2008/01/03			3.321,73	RA			3.321,73	7.1	132,19	1.735,47	1.586,26		
301	01	02	94796	#AR EMPREENDIMENTO CUSTOS CONTROLADOS DESIGNADO POR LOT. SOCIAL QUINTA DO MEILAO, FRACÇAO "H", DESTINADA A APARCAMENTO AUTOMOVEL, EDIFICIO 3	09	2008/01/03			3.303,37	RA			3.303,37	7.1	131,46	1.725,87	1.577,50		
301	01	02	94797	#AR EMPREENDIMENTO CUSTOS CONTROLADOS DESIGNADO POR LOT. SOCIAL QUINTA DO MEILAO, FRACÇAO "I", DESTINADA A APARCAMENTO AUTOMOVEL, EDIFICIO 3	09	2008/01/03			3.174,91	RA			3.174,91	7.1	126,35	1.658,76	1.516,15		
301	01	02	94798	#AR EMPREENDIMENTO CUSTOS CONTROLADOS DESIGNADO POR LOT. SOCIAL QUINTA DO MEILAO, FRACÇAO "J", DESTINADA A APARCAMENTO AUTOMOVEL, EDIFICIO 3	09	2008/01/03			3.156,56	RA			3.156,56	7.1	125,62	1.649,18	1.507,38		
301	01	02	94799	EMPREENDIMENTO CUSTOS CONTROLADOS DESIGNADO POR LOT. SOCIAL QUINTA DO MEILAO, FRACÇAO "K", DESTINADA A APARCAMENTO AUTOMOVEL, EDIFICIO 3	09	2008/01/03			2.606,00	RA			2.606,00	1.5	32,17	482,86	2.123,14		
301	01	02	94800	#AR EMPREENDIMENTO CUSTOS CONTROLADOS DESIGNADO POR LOT. SOCIAL QUINTA DO MEILAO, FRACÇAO "L", DESTINADA A APARCAMENTO AUTOMOVEL, EDIFICIO 3	09	2008/01/03			2.587,64	RA			2.587,64	7.1	104,61	1.332,31	1.255,33		
301	01	02	94801	#AR EMPREENDIMENTO CUSTOS CONTROLADOS DESIGNADO POR LOT. SOCIAL QUINTA DO MEILAO, FRACÇAO "M", DESTINADA A APARCAMENTO AUTOMOVEL, EDIFICIO 3	09	2008/01/03			3.138,21	RA			3.138,21	7.1	124,89	1.639,59	1.498,62		
301	01	02	94802	#AR EMPREENDIMENTO CUSTOS CONTROLADOS DESIGNADO POR LOT. SOCIAL QUINTA DO MEILAO, FRACÇAO "N", DESTINADA A APARCAMENTO AUTOMOVEL, EDIFICIO 3	09	2008/01/03			3.211,61	RA			3.211,61	7.1	127,81	1.677,93	1.533,68		
301	01	02	94803	#AR EMPREENDIMENTO CUSTOS CONTROLADOS DESIGNADO POR LOT. SOCIAL QUINTA DO MEILAO, FRACÇAO "O", DESTINADA A APARCAMENTO AUTOMOVEL, EDIFICIO 3	09	2008/01/03			3.303,37	RA			3.303,37	7.1	131,46	1.725,87	1.577,50		
Total Geral ou a Transportar .....							102.632.450,55			4.177.878,94	106.810.329,49			2.889.846,46	22.380.020,37	84.344.779,12		85.530,00	

ENTIDADE		MAPA ANEXO DEMONSTRAÇÕES FINANCEIRAS										Data : 2010/03/30	
C.M.M.		42.2.1.01 - Habitação										Ano : 2009	
Período :		a										Moeda : EUR	
												Página : 133	

IDENTIFICAÇÃO DOS BENS					AQUISIÇÃO		ACTIVO IMOBILIZADO (Valores aquisição ou outro na falta daqueles)	VARIAÇÃO PATRIMONIAL			Valor Patrimonial Actualizado	REINTEGRAÇÕES E AMORTIZAÇÕES				Valor Patrimonial Líquido	ALIENAÇÕES/ABATES/TRANSFER.		
Cl.	Tipo	Bem	Nr.Inv.	Descrição	Tipo	Data		T.	Data	Valor		VU	Taxa	Do Período	Acumulados		T.	Valor	Data
301	01	02	94804	#AR EMPREENDIMENTO CUSTOS CONTROLADOS DESIGNADO POR LOT. SOCIAL QUINTA DO MEILAO, FRACÇÃO "P", DESTINADA A APARCAMENTO AUTOMOVEL, EDIFICIO 3	09	2008/01/03	3.285,02	RA			3.285,02	7.1		130,73	1.716,29	1.568,73			
301	01	02	94805	#AR EMPREENDIMENTO CUSTOS CONTROLADOS DESIGNADO POR LOT. SOCIAL QUINTA DO MEILAO, FRACÇÃO "Q", DESTINADA A APARCAMENTO AUTOMOVEL, EDIFICIO 3	09	2008/01/03	3.358,43	RA			3.358,43	7.1		135,77	1.729,16	1.629,27			
301	01	02	94806	#AR EMPREENDIMENTO CUSTOS CONTROLADOS DESIGNADO POR LOT. SOCIAL QUINTA DO MEILAO, FRACÇÃO "R", DESTINADA A APARCAMENTO AUTOMOVEL, EDIFICIO 3	09	2008/01/03	3.321,73	RA			3.321,73	7.1		132,19	1.735,47	1.586,26			
301	01	02	94807	#AR EMPREENDIMENTO CUSTOS CONTROLADOS DESIGNADO POR LOT. SOCIAL QUINTA DO MEILAO, FRACÇÃO "S", DESTINADA A APARCAMENTO AUTOMOVEL, EDIFICIO 3	09	2008/01/03	3.321,73	RA			3.321,73	7.1		131,48	1.743,91	1.577,82			
301	01	02	94808	#AR EMPREENDIMENTO CUSTOS CONTROLADOS DESIGNADO POR LOT. SOCIAL QUINTA DO MEILAO, FRACÇÃO "T", DESTINADA A APARCAMENTO AUTOMOVEL, EDIFICIO 3	09	2008/01/03	3.358,43	RA			3.358,43	7.1		132,94	1.763,18	1.595,25			
301	01	02	94809	#AR EMPREENDIMENTO CUSTOS CONTROLADOS DESIGNADO POR LOT. SOCIAL QUINTA DO MEILAO, FRACÇÃO "U", DESTINADA A APARCAMENTO AUTOMOVEL, EDIFICIO 3	09	2008/01/03	3.303,37	RA			3.303,37	7.1		130,76	1.734,27	1.569,10			
301	01	02	94810	EMPREENDIMENTO CUSTOS CONTROLADOS DESIGNADO POR LOT. SOCIAL QUINTA DO MEILAO, FRACÇÃO "V", DESTINADA A APARCAMENTO AUTOMOVEL, EDIFICIO 3	09	2008/01/03	3.321,73	RA			3.321,73	1.5		41,01	615,37	2.706,36			
301	01	02	94811	EMPREENDIMENTO CUSTOS CONTROLADOS DESIGNADO POR LOT. SOCIAL QUINTA DO MEILAO, FRACÇÃO "W", DESTINADA A APARCAMENTO AUTOMOVEL, EDIFICIO 3	09	2008/01/03	3.156,56	RA			3.156,56	1.5		38,97	584,83	2.571,73			
301	01	02	94812	#AR EMPREENDIMENTO CUSTOS CONTROLADOS DESIGNADO POR LOT. SOCIAL QUINTA DO MEILAO, FRACÇÃO "X", DESTINADA A APARCAMENTO AUTOMOVEL, EDIFICIO 3	09	2008/01/03	3.156,56	RA			3.156,56	7.1		124,95	1.657,20	1.499,36			
301	01	02	94813	EMPREENDIMENTO CUSTOS CONTROLADOS DESIGNADO POR LOT. SOCIAL QUINTA DO MEILAO, FRACÇÃO "Y", DESTINADA A APARCAMENTO AUTOMOVEL, EDIFICIO 3	09	2008/01/03	2.606,00	RA			2.606,00	1.5		32,17	482,86	2.123,14			
301	01	02	94814	#AR EMPREENDIMENTO CUSTOS CONTROLADOS DESIGNADO POR LOT. SOCIAL QUINTA DO MEILAO, FRACÇÃO "Z", DESTINADA A APARCAMENTO AUTOMOVEL, EDIFICIO 3	09	2008/01/03	2.606,00	RA			2.606,00	7.1		103,15	1.368,14	1.237,86			
301	01	02	94815	#AR EMPREENDIMENTO CUSTOS CONTROLADOS DESIGNADO POR LOT. SOCIAL QUINTA DO MEILAO, FRACÇÃO "AA", DESTINADA A APARCAMENTO AUTOMOVEL, EDIFICIO 3	09	2008/01/03	3.193,26	RA			3.193,26	7.1		132,43	1.604,15	1.589,11			
301	01	02	94816	EMPREENDIMENTO CUSTOS CONTROLADOS DESIGNADO POR LOT. SOCIAL QUINTA DO MEILAO, FRACÇÃO "AB", DESTINADA A APARCAMENTO AUTOMOVEL, EDIFICIO 3	09	2008/01/03	3.119,85	RA			3.119,85	1.5		38,51	578,01	2.541,84			
301	01	02	94817	#AR EMPREENDIMENTO CUSTOS CONTROLADOS DESIGNADO POR LOT. SOCIAL QUINTA DO MEILAO, FRACÇÃO "AC", DESTINADA A APARCAMENTO AUTOMOVEL, EDIFICIO 3	09	2008/01/03	3.303,37	RA			3.303,37	7.1		131,46	1.725,87	1.577,50			
Total Geral ou a Transportar .....							102.676.862,59			4.177.878,94	106.854.741,53			2.891.282,98	22.399.059,08	84.370.152,45		85.530,00	

ENTIDADE													Data : 2010/03/30		
C.M.M.			42.2.1.01 - Habitação										Ano : 2009		
Período : a													Moeda : EUR		
													Página : 134		

IDENTIFICAÇÃO DOS BENS					AQUISIÇÃO		ACTIVO IMOBILIZADO (Valores aquisição ou outro na falta daqueles)	VARIAÇÃO PATRIMONIAL			Valor Patrimonial Atualizado	REINTEGRAÇÕES E AMORTIZAÇÕES				Valor Patrimonial Líquido	ALIEVAÇÕES/ABATES/TRANSFER.		
Cl.	Tipo	Bem	Nr.Inv.	Descrição	Tipo	Data		T.	Data	Valor		VU	Taxa	Do Período	Acumulados		T.	Valor	Data
301	01	02	94818	#AR EMPREENDIMENTO CUSTOS CONTROLADOS DESIGNADO POR LOT. SOCIAL QUINTA DO MEILAO, FRACÇÃO "AD", DESTINADA A APARCAMENTO AUTOMOVEL, EDIFICIO 3	09	2008/01/03	3.321,73	RA			3.321,73	6.7		131,72	1.609,37	1.712,36			
301	01	02	94819	EMPREENDIMENTO CUSTOS CONTROLADOS DESIGNADO POR LOT. SOCIAL QUINTA DO MEILAO, FRACÇÃO "AE", DESTINADA A APARCAMENTO AUTOMOVEL, EDIFICIO 3	09	2008/01/03	3.211,61	RA			3.211,61	1.5		39,64	595,05	2.616,56			
301	01	02	94820	EMPREENDIMENTO CUSTOS CONTROLADOS DESIGNADO POR LOT. SOCIAL QUINTA DO MEILAO, FRACÇÃO "AF", DESTINADA A APARCAMENTO AUTOMOVEL, EDIFICIO 3	09	2008/01/03	3.248,32	RA			3.248,32	1.5		40,10	601,73	2.646,59			
301	01	02	94821	#AR EMPREENDIMENTO CUSTOS CONTROLADOS DESIGNADO POR LOT. SOCIAL QUINTA DO MEILAO, FRACÇÃO "AG", DESTINADA A APARCAMENTO AUTOMOVEL, EDIFICIO 3	09	2008/01/03	2.238,95	RA			2.238,95	7.1		89,10	1.169,75	1.069,20			
301	01	02	94822	#AR EMPREENDIMENTO CUSTOS CONTROLADOS DESIGNADO POR LOT. SOCIAL QUINTA DO MEILAO, FRACÇÃO "AH", DESTINADA A APARCAMENTO AUTOMOVEL, EDIFICIO 3	09	2008/01/03	2.257,31	RA			2.257,31	7.1		89,83	1.179,36	1.077,95			
301	01	02	94823	#AR EMPREENDIMENTO CUSTOS CONTROLADOS DESIGNADO POR LOT. SOCIAL QUINTA DO MEILAO, FRACÇÃO "AI", DESTINADA A APARCAMENTO AUTOMOVEL, EDIFICIO 3	09	2008/01/03	2.257,31	RA			2.257,31	7.1		89,83	1.179,36	1.077,95			
301	01	02	94824	#AR EMPREENDIMENTO CUSTOS CONTROLADOS DESIGNADO POR LOT. SOCIAL QUINTA DO MEILAO, FRACÇÃO "AJ", DESTINADA A APARCAMENTO AUTOMOVEL, EDIFICIO 3	09	2008/01/03	2.257,31	RA			2.257,31	7.1		89,83	1.179,36	1.077,95			
301	01	02	94825	EMPREENDIMENTO CUSTOS CONTROLADOS DESIGNADO POR LOT. SOCIAL QUINTA DO MEILAO, FRACÇÃO "AK", DESTINADA A APARCAMENTO AUTOMOVEL, EDIFICIO 3	09	2008/01/03	2.257,31	RA			2.257,31	1.5		27,86	418,24	1.839,07			
301	01	02	94826	#AR EMPREENDIMENTO CUSTOS CONTROLADOS DESIGNADO POR LOT. SOCIAL QUINTA DO MEILAO, FRACÇÃO "AL", DESTINADA A APARCAMENTO AUTOMOVEL, EDIFICIO 3	09	2008/01/03	2.257,31	RA			2.257,31	7.1		89,83	1.179,36	1.077,95			
301	01	02	94827	EMPREENDIMENTO CUSTOS CONTROLADOS DESIGNADO POR LOT. SOCIAL QUINTA DO MEILAO, FRACÇÃO "AM", DESTINADA A APARCAMENTO AUTOMOVEL, EDIFICIO 3	09	2008/01/03	2.257,31	RA			2.257,31	1.5		27,86	418,24	1.839,07			
301	01	02	94828	#AR EMPREENDIMENTO CUSTOS CONTROLADOS DESIGNADO POR LOT. SOCIAL QUINTA DO MEILAO, FRACÇÃO "AN", DESTINADA A APARCAMENTO AUTOMOVEL, EDIFICIO 3	09	2008/01/03	2.257,31	RA			2.257,31	7.1		89,83	1.179,36	1.077,95			
301	01	02	94829	#AR EMPREENDIMENTO CUSTOS CONTROLADOS DESIGNADO POR LOT. SOCIAL QUINTA DO MEILAO, FRACÇÃO "AO", DESTINADA A APARCAMENTO AUTOMOVEL, EDIFICIO 3	09	2008/01/03	2.257,31	RA			2.257,31	7.1		89,83	1.179,36	1.077,95			
301	01	02	94830	#AR EMPREENDIMENTO CUSTOS CONTROLADOS DESIGNADO POR LOT. SOCIAL QUINTA DO MEILAO, FRACÇÃO "AP", DESTINADA A APARCAMENTO AUTOMOVEL, EDIFICIO 3	09	2008/01/03	2.514,23	RA			2.514,23	7.1		100,05	1.313,58	1.200,65			
301	01	02	94831	#AR EMPREENDIMENTO CUSTOS CONTROLADOS DESIGNADO POR LOT. SOCIAL QUINTA DO MEILAO, FRACÇÃO "AQ", DESTINADA A APARCAMENTO AUTOMOVEL, EDIFICIO 3	09	2008/01/03	2.514,23	RA			2.514,23	7.1		100,59	1.307,21	1.207,02			
Total Geral ou a Transportar .....							102.711.970,14			4.177.878,94	106.889.849,08			2.892.378,88	22.413.568,41	84.390.750,67		85.530,00	

ENTIDADE		MAPA ANEXO DEMONSTRAÇÕES FINANCEIRAS										Data : 2010/03/30	
C.M.M.		42.2.1.01 - Habitação										Ano : 2009	
Período :		a										Moeda : EUR	
												Página : 135	

IDENTIFICAÇÃO DOS BENS					AQUISIÇÃO		ATIVO IMOBILIZADO (Valores aquisição ou outro na falta daqueles)	VARIAÇÃO PATRIMONIAL			Valor Patrimonial Atualizado	REINTEGRAÇÕES E AMORTIZAÇÕES				Valor Patrimonial Líquido	ALIENAÇÕES/ABATES/TRANSFER.		
Cl.	Tipo	Bem	Nr.Inv.	Descrição	Tipo	Data		T.	Data	Valor		VU	Taxa	Do Período	Acumulados		T.	Valor	Data
301	01	02	94832	#AR EMPREENDIMENTO CUSTOS CONTROLADOS DESIGNADO POR LOT. SOCIAL QUINTA DO MEILAO, FRACÇÃO "AR", DESTINADA A APARCAMENTO AUTOMOVEL, EDIFICIO 3	09	2008/01/03	2.385,77	RA			2.385,77	7.1		96,45	1.228,37	1.157,40			
301	01	02	94833	EMPREENDIMENTO CUSTOS CONTROLADOS DESIGNADO POR LOT. SOCIAL QUINTA DO MEILAO, FRACÇÃO "AS", DESTINADA A APARCAMENTO AUTOMOVEL, EDIFICIO 3	09	2008/01/03	2.385,77	RA			2.385,77	1.5		29,45	441,96	1.943,81			
301	01	02	94834	EMPREENDIMENTO CUSTOS CONTROLADOS DESIGNADO POR LOT. SOCIAL QUINTA DO MEILAO, FRACÇÃO "AT", DESTINADA A APARCAMENTO AUTOMOVEL, EDIFICIO 3	09	2008/01/03	2.385,77	RA			2.385,77	1.5		29,45	441,96	1.943,81			
301	01	02	94835	#AR EMPREENDIMENTO CUSTOS CONTROLADOS DESIGNADO POR LOT. SOCIAL QUINTA DO MEILAO, FRACÇÃO "AU", DESTINADA A APARCAMENTO AUTOMOVEL, EDIFICIO 3	09	2008/01/03	2.385,77	RA			2.385,77	7.1		96,45	1.228,37	1.157,40			
301	01	02	94836	#AR EMPREENDIMENTO CUSTOS CONTROLADOS DESIGNADO POR LOT. SOCIAL QUINTA DO MEILAO, FRACÇÃO "AV", DESTINADA A APARCAMENTO AUTOMOVEL, EDIFICIO 3	09	2008/01/03	2.385,77	RA			2.385,77	7.1		94,94	1.246,46	1.139,31			
301	01	02	94837	#AR EMPREENDIMENTO CUSTOS CONTROLADOS DESIGNADO POR LOT. SOCIAL QUINTA DO MEILAO, FRACÇÃO "AW", DESTINADA A APARCAMENTO AUTOMOVEL, EDIFICIO 3	09	2008/01/03	2.385,77	RA			2.385,77	7.1		96,45	1.228,37	1.157,40			
301	01	02	94838	#AR EMPREENDIMENTO CUSTOS CONTROLADOS DESIGNADO POR LOT. SOCIAL QUINTA DO MEILAO, FRACÇÃO "AX", DESTINADA A APARCAMENTO AUTOMOVEL, EDIFICIO 3	09	2008/01/03	3.431,84	RA			3.431,84	7.1		136,57	1.792,99	1.638,85			
301	01	02	94839	#AR EMPREENDIMENTO CUSTOS CONTROLADOS DESIGNADO POR LOT. SOCIAL QUINTA DO MEILAO, FRACÇÃO "AY", DESTINADA A APARCAMENTO AUTOMOVEL, EDIFICIO 3	09	2008/01/03	3.413,49	RA			3.413,49	7.1		135,84	1.783,41	1.630,08			
301	01	02	94840	#AR EMPREENDIMENTO CUSTOS CONTROLADOS DESIGNADO POR LOT. SOCIAL QUINTA DO MEILAO, FRACÇÃO "AZ", DESTINADA A APARCAMENTO AUTOMOVEL, EDIFICIO 3	09	2008/01/03	3.578,66	RA			3.578,66	7.1		142,41	1.869,71	1.708,95			
301	01	02	94841	#AR EMPREENDIMENTO CUSTOS CONTROLADOS DESIGNADO POR LOT. SOCIAL QUINTA DO MEILAO, FRACÇÃO "BA", DESTINADA A APARCAMENTO AUTOMOVEL, EDIFICIO 3	09	2008/01/03	3.615,36	RA			3.615,36	7.1		146,16	1.861,45	1.753,91			
301	01	02	94842	EMPREENDIMENTO CUSTOS CONTROLADOS DESIGNADO POR LOT. SOCIAL QUINTA DO MEILAO, FRACÇÃO "BB", DESTINADA A APARCAMENTO AUTOMOVEL, EDIFICIO 3	09	2008/01/03	3.615,36	RA			3.615,36	1.5		44,63	669,76	2.945,60			
301	01	02	94843	#AR EMPREENDIMENTO CUSTOS CONTROLADOS DESIGNADO POR LOT. SOCIAL QUINTA DO MEILAO, FRACÇÃO "BC", DESTINADA A APARCAMENTO AUTOMOVEL, EDIFICIO 3	09	2008/01/03	3.578,66	RA			3.578,66	7.1		142,41	1.869,71	1.708,95			
301	01	02	94844	#AR EMPREENDIMENTO CUSTOS CONTROLADOS DESIGNADO POR LOT. SOCIAL QUINTA DO MEILAO, FRACÇÃO "BD", DESTINADA A APARCAMENTO AUTOMOVEL, EDIFICIO 3	09	2008/01/03	3.431,84	RA			3.431,84	7.1		136,57	1.792,99	1.638,85			
301	01	02	94845	#AR EMPREENDIMENTO CUSTOS CONTROLADOS DESIGNADO POR LOT. SOCIAL QUINTA DO MEILAO, FRACÇÃO "BE", DESTINADA A APARCAMENTO AUTOMOVEL, EDIFICIO 3	09	2008/01/03	3.431,84	RA			3.431,84	7.1		138,74	1.766,96	1.664,88			
Total Geral ou a Transportar .....							102.754.381,81			4.177.878,94	106.932.260,75			2.893.845,40	22.432.790,88	84.413.939,87		85.530,00	



ENTIDADE		MAPA ANEXO DEMONSTRAÇÕES FINANCEIRAS										Data : 2010/03/30	
C.M.M.		42.2.1.01 - Habitação										Ano : 2009	
Período :		a										Moeda : EUR	
												Página : 136	

IDENTIFICAÇÃO DOS BENS					AQUISIÇÃO		ACTIVO IMOBILIZADO (Valores aquisição ou outro na falta daqueles)	VARIAÇÃO PATRIMONIAL			Valor Patrimonial Atualizado	REINTEGRAÇÕES E AMORTIZAÇÕES				Valor Patrimonial Líquido	ALIENAÇÕES/ABATES/TRANSFER.		
Cl.	Tipo	Bem	Nr.Inv.	Descrição	Tipo	Data		T.	Data	Valor		VU	Taxa	Do Período	Acumulados		T.	Valor	Data
301	01	02	94846	EMPREENHIMENTO CUSTOS CONTROLADOS DESIGNADO POR LOT. SOCIAL QUINTA DO MEILAO, FRACÇÃO "BF", DESTINADA A APARCAMENTO AUTOMOVEL, EDIFICIO 3	09	2008/01/03	3.486,90	RA			3.486,90	1.5		43,04	646,04	2.840,86			
301	01	02	94847	#AR EMPREENHIMENTO CUSTOS CONTROLADOS DESIGNADO POR LOT. SOCIAL QUINTA DO MEILAO, FRACÇÃO "BG", DESTINADA A APARCAMENTO AUTOMOVEL, EDIFICIO 3	09	2008/01/03	3.523,60	RA			3.523,60	7.1		142,45	1.814,21	1.709,39			
301	01	02	94848	EMPREENHIMENTO CUSTOS CONTROLADOS DESIGNADO POR LOT. SOCIAL QUINTA DO MEILAO, FRACÇÃO "BH", DESTINADA A APARCAMENTO AUTOMOVEL, EDIFICIO 3	09	2008/01/03	2.532,59	RA			2.532,59	1.5		31,26	469,22	2.063,37			
301	01	02	94849	EMPREENHIMENTO CUSTOS CONTROLADOS DESIGNADO POR LOT. SOCIAL QUINTA DO MEILAO, FRACÇÃO "BI", DESTINADA A APARCAMENTO AUTOMOVEL, EDIFICIO 3	09	2008/01/03	2.532,59	RA			2.532,59	1.5		31,26	469,22	2.063,37			
301	01	02	94850	#AR EMPREENHIMENTO CUSTOS CONTROLADOS DESIGNADO POR LOT. SOCIAL QUINTA DO MEILAO, FRACÇÃO "BJ", DESTINADA A APARCAMENTO AUTOMOVEL, EDIFICIO 3	09	2008/01/03	3.523,60	RA			3.523,60	7.1		139,48	1.849,90	1.673,70			
301	01	02	94851	EMPREENHIMENTO CUSTOS CONTROLADOS DESIGNADO POR LOT. SOCIAL QUINTA DO MEILAO, FRACÇÃO "BK", DESTINADA A APARCAMENTO AUTOMOVEL, EDIFICIO 3	09	2008/01/03	3.486,90	RA			3.486,90	1.5		43,04	646,04	2.840,86			
301	01	02	94852	EMPREENHIMENTO CUSTOS CONTROLADOS DESIGNADO POR LOT. SOCIAL QUINTA DO MEILAO, FRACÇÃO "BL", DESTINADA A APARCAMENTO AUTOMOVEL, EDIFICIO 3	09	2008/01/03	3.413,49	RA			3.413,49	1.5		42,14	632,41	2.781,08			
301	01	02	94853	EMPREENHIMENTO CUSTOS CONTROLADOS DESIGNADO POR LOT. SOCIAL QUINTA DO MEILAO, FRACÇÃO "BM", DESTINADA A APARCAMENTO AUTOMOVEL, EDIFICIO 3	09	2008/01/03	3.486,90	RA			3.486,90	1.5		43,04	646,04	2.840,86			
301	01	02	94854	#AR EMPREENHIMENTO CUSTOS CONTROLADOS DESIGNADO POR LOT. SOCIAL QUINTA DO MEILAO, FRACÇÃO "BN", DESTINADA A APARCAMENTO AUTOMOVEL, EDIFICIO 3	09	2008/01/03	3.578,66	RA			3.578,66	7.1		141,65	1.878,80	1.699,86			
301	01	02	94855	EMPREENHIMENTO CUSTOS CONTROLADOS DESIGNADO POR LOT. SOCIAL QUINTA DO MEILAO, FRACÇÃO "BO", DESTINADA A APARCAMENTO AUTOMOVEL, EDIFICIO 3	09	2008/01/03	3.615,36	RA			3.615,36	1.5		44,63	669,76	2.945,60			
301	01	02	94856	#AR EMPREENHIMENTO CUSTOS CONTROLADOS DESIGNADO POR LOT. SOCIAL QUINTA DO MEILAO, FRACÇÃO "BP", DESTINADA A APARCAMENTO AUTOMOVEL, EDIFICIO 3	09	2008/01/03	3.560,30	RA			3.560,30	7.1		140,93	1.869,16	1.691,14			
301	01	02	94857	#AR EMPREENHIMENTO CUSTOS CONTROLADOS DESIGNADO POR LOT. SOCIAL QUINTA DO MEILAO, FRACÇÃO "BQ", DESTINADA A APARCAMENTO AUTOMOVEL, EDIFICIO 3	09	2008/01/03	3.633,71	RA			3.633,71	7.1		143,83	1.907,69	1.726,02			
301	01	02	94858	#AR EMPREENHIMENTO CUSTOS CONTROLADOS DESIGNADO POR LOT. SOCIAL QUINTA DO MEILAO, FRACÇÃO "BR", DESTINADA A APARCAMENTO AUTOMOVEL, EDIFICIO 3	09	2008/01/03	3.468,54	RA			3.468,54	7.1		137,30	1.820,99	1.647,55			
301	01	02	94859	#AR EMPREENHIMENTO CUSTOS CONTROLADOS DESIGNADO POR LOT. SOCIAL QUINTA DO MEILAO, FRACÇÃO "BS", DESTINADA A APARCAMENTO AUTOMOVEL, EDIFICIO 3	09	2008/01/03	3.376,78	RA			3.376,78	5.0		125,13	1.124,47	2.252,31			
Total Geral ou a Transportar .....							102.801.601,73			4.177.878,94	106.979.480,67			2.895.094,58	22.449.234,83	84.444.715,84		85.530,00	

ENTIDADE		MAPA ANEXO DEMONSTRAÇÕES FINANCEIRAS										Data : 2010/03/30 Ano : 2009 Moeda : EUR Página : 137	
C.M.M.		42.2.1.01 - Habitação											
Período :		a											

IDENTIFICAÇÃO DOS BENS					AQUISIÇÃO		ACTIVO IMOBILIZADO (Valores aquisição ou outro na falta daqueles)	VARIAÇÃO PATRIMONIAL			Valor Patrimonial Atualizado	REINTEGRAÇÕES E AMORTIZAÇÕES				Valor Patrimonial Líquido	ALÍENACÕES/ABATES/TRANSFER.		
Cl.	Tipo	Bem	Nr.Inv.	Descrição	Tipo	Data		T.	Data	Valor		VU	Taxa	Do Período	Acumulados		T.	Valor	Data
301	01	02	94860	#AR EMPREENDIMENTO CUSTOS CONTROLADOS DESIGNADO POR LOT. SOCIAL QUINTA DO MEILAO, FRACÇÃO "BT", DESTINADA A APARCAMENTO AUTOMOVEL, EDIFICIO 3	09	2008/01/03	3.486,90	RA			3.486,90	7.1		138,76	1.821,76	1.665,14			
301	01	02	94861	EMPREENDIMENTO CUSTOS CONTROLADOS DESIGNADO POR LOT. SOCIAL QUINTA DO MEILAO, FRACÇÃO "BU", DESTINADA A APARCAMENTO AUTOMOVEL, EDIFICIO 3	09	2008/01/03	3.523,60	RA			3.523,60	1.5		43,50	652,86	2.870,74			
301	01	02	94862	EMPREENDIMENTO CUSTOS CONTROLADOS DESIGNADO POR LOT. SOCIAL QUINTA DO MEILAO, FRACÇÃO "BV", DESTINADA A HABITAÇÃO, EDIFICIO 3	09	2008/01/03	13.727,36	RA			13.727,36	1.5		169,46	2.543,12	11.184,24			
301	01	02	94863	EMPREENDIMENTO CUSTOS CONTROLADOS DESIGNADO POR LOT. SOCIAL QUINTA DO MEILAO, FRACÇÃO "BW", DESTINADA A HABITAÇÃO, EDIFICIO 3	09	2008/01/03	19.324,74	RA			19.324,74	1.5		238,55	3.580,13	15.744,61			
301	01	02	94864	#AR EMPREENDIMENTO CUSTOS CONTROLADOS DESIGNADO POR LOT. SOCIAL QUINTA DO MEILAO, FRACÇÃO "BX", DESTINADA A HABITAÇÃO, EDIFICIO 3	09	2008/01/03	19.324,74	RA			19.324,74	7.1		769,03	10.096,36	9.228,38			
301	01	02	94865	#AR EMPREENDIMENTO CUSTOS CONTROLADOS DESIGNADO POR LOT. SOCIAL QUINTA DO MEILAO, FRACÇÃO "BY", DESTINADA A HABITAÇÃO, EDIFICIO 3	09	2008/01/03	16.810,51	RA			16.810,51	7.1		665,42	8.825,53	7.984,98			
301	01	02	94866	EMPREENDIMENTO CUSTOS CONTROLADOS DESIGNADO POR LOT. SOCIAL QUINTA DO MEILAO, FRACÇÃO "BZ", DESTINADA A HABITAÇÃO, EDIFICIO 3	09	2008/01/03	16.810,51	RA			16.810,51	1.5		207,52	3.114,32	13.696,19			
301	01	02	94867	#AR EMPREENDIMENTO CUSTOS CONTROLADOS DESIGNADO POR LOT. SOCIAL QUINTA DO MEILAO, FRACÇÃO "CA", DESTINADA A HABITAÇÃO, EDIFICIO 3	09	2008/01/03	17.636,35	RA			17.636,35	7.1		701,84	9.214,25	8.422,10			
301	01	02	94868	EMPREENDIMENTO CUSTOS CONTROLADOS DESIGNADO POR LOT. SOCIAL QUINTA DO MEILAO, FRACÇÃO "CB", DESTINADA A HABITAÇÃO, EDIFICIO 3	09	2008/01/03	17.636,35	RA			17.636,35	1.5		217,71	3.267,27	14.369,08			
301	01	02	94869	#AR EMPREENDIMENTO CUSTOS CONTROLADOS DESIGNADO POR LOT. SOCIAL QUINTA DO MEILAO, FRACÇÃO "CC", DESTINADA A HABITAÇÃO, EDIFICIO 3	09	2008/01/03	13.727,36	RA			13.727,36	7.1		554,96	7.067,83	6.659,53			
301	01	02	94870	#AR EMPREENDIMENTO CUSTOS CONTROLADOS DESIGNADO POR LOT. SOCIAL QUINTA DO MEILAO, FRACÇÃO "CD", DESTINADA A HABITAÇÃO, EDIFICIO 3	09	2008/01/03	13.727,36	RA			13.727,36	7.1		546,28	7.171,97	6.555,39			
301	01	02	94871	#AR EMPREENDIMENTO CUSTOS CONTROLADOS DESIGNADO POR LOT. SOCIAL QUINTA DO MEILAO, FRACÇÃO "CE", DESTINADA A HABITAÇÃO, EDIFICIO 3	09	2008/01/03	19.324,74	RA			19.324,74	7.1		769,03	10.096,36	9.228,38			
301	01	02	94872	#AR EMPREENDIMENTO CUSTOS CONTROLADOS DESIGNADO POR LOT. SOCIAL QUINTA DO MEILAO, FRACÇÃO "CF", DESTINADA A HABITAÇÃO, EDIFICIO 3	09	2008/01/03	19.324,74	RA			19.324,74	7.1		769,03	10.096,36	9.228,38			
301	01	02	94873	#AR EMPREENDIMENTO CUSTOS CONTROLADOS DESIGNADO POR LOT. SOCIAL QUINTA DO MEILAO, FRACÇÃO "CG", DESTINADA A HABITAÇÃO, EDIFICIO 3	09	2008/01/03	16.810,51	RA			16.810,51	7.1		665,42	8.825,53	7.984,98			
Total Geral ou a Transportar .....							103.012.797,50			4.177.878,94	107.190.676,44			2.901.551,09	22.535.608,48	84.569.537,96		85.530,00	

ENTIDADE		MAPA ANEXO DEMONSTRAÇÕES FINANCEIRAS										Data : 2010/03/30	
C.M.M.		42.2.1.01 - Habitação										Ano : 2009	
Período :		a										Moeda : EUR	
												Página : 138	

I D E N T I F I C A Ç Ã O   D O S   B E N S					A Q U I S I Ç Ã O		A C T I V O   I M O B I L I Z A D O (Valores aquisição ou outro na falta daqueles)	V A R I A Ç Ã O P A T R I M O N I A L			Valor Patrimonial Atualizado	R E I N T E G R A Ç Ã O E S   A M O R T I Z A Ç Ã O E S				Valor Patrimonial Líquido	A L I E N A Ç Ã O E S / A B A T E S / T R A N S F E R .		
Cl.	Tipo	Bem	Nr.Inv.	Descrição	Tipo	Data		T.	Data	Valor		VU	Taxa	Do Período	Acumulados		T.	Valor	Data
301	01	02	94874	EMPREENHIMENTO CUSTOS CONTROLADOS DESIGNADO POR LOT. SOCIAL QUINTA DO MEILAO, FRACÇAO "CH", DESTINADA A HABITAÇÃO, EDIFÍCIO 3	09	2008/01/03	16.810,51	RA		16.810,51	1.5	207,52	3.114,32	13.696,19					
301	01	02	94875	EMPREENHIMENTO CUSTOS CONTROLADOS DESIGNADO POR LOT. SOCIAL QUINTA DO MEILAO, FRACÇAO "CI", DESTINADA A HABITAÇÃO, EDIFÍCIO 3	09	2008/01/03	17.636,35	RA		17.636,35	1.5	217,71	3.267,27	14.369,08					
301	01	02	94876	#AR EMPREENHIMENTO CUSTOS CONTROLADOS DESIGNADO POR LOT. SOCIAL QUINTA DO MEILAO, FRACÇAO "CJ", DESTINADA A HABITAÇÃO, EDIFÍCIO 3	09	2008/01/03	17.636,35	RA		17.636,35	7.1	698,11	9.259,09	8.377,26					
301	01	02	94877	EMPREENHIMENTO CUSTOS CONTROLADOS DESIGNADO POR LOT. SOCIAL QUINTA DO MEILAO, FRACÇAO "CK", DESTINADA A HABITAÇÃO, EDIFÍCIO 3	09	2008/01/03	13.727,36	RA		13.727,36	1.5	169,46	2.543,12	11.184,24					
301	01	02	94878	#AR EMPREENHIMENTO CUSTOS CONTROLADOS DESIGNADO POR LOT. SOCIAL QUINTA DO MEILAO, FRACÇAO "CL", DESTINADA A HABITAÇÃO, EDIFÍCIO 3	09	2008/01/03	13.727,36	RA		13.727,36	5.0	508,68	4.571,21	9.156,15					
301	01	02	94879	#AR EMPREENHIMENTO CUSTOS CONTROLADOS DESIGNADO POR LOT. SOCIAL QUINTA DO MEILAO, FRACÇAO "CM", DESTINADA A HABITAÇÃO, EDIFÍCIO 3	09	2008/01/03	19.324,74	RA		19.324,74	7.1	769,03	10.096,36	9.228,38					
301	01	02	94880	#AR EMPREENHIMENTO CUSTOS CONTROLADOS DESIGNADO POR LOT. SOCIAL QUINTA DO MEILAO, FRACÇAO "CN", DESTINADA A HABITAÇÃO, EDIFÍCIO 3	09	2008/01/03	19.324,74	RA		19.324,74	7.1	769,03	10.096,36	9.228,38					
301	01	02	94881	EMPREENHIMENTO CUSTOS CONTROLADOS DESIGNADO POR LOT. SOCIAL QUINTA DO MEILAO, FRACÇAO "CO", DESTINADA A HABITAÇÃO, EDIFÍCIO 3	09	2008/01/03	16.810,51	RA		16.810,51	1.5	207,52	3.114,32	13.696,19					
301	01	02	94882	EMPREENHIMENTO CUSTOS CONTROLADOS DESIGNADO POR LOT. SOCIAL QUINTA DO MEILAO, FRACÇAO "CP", DESTINADA A HABITAÇÃO, EDIFÍCIO 3	09	2008/01/03	16.810,51	RA		16.810,51	1.5	207,52	3.114,32	13.696,19					
301	01	02	94883	EMPREENHIMENTO CUSTOS CONTROLADOS DESIGNADO POR LOT. SOCIAL QUINTA DO MEILAO, FRACÇAO "CQ", DESTINADA A HABITAÇÃO, EDIFÍCIO 3	09	2008/01/03	17.636,35	RA		17.636,35	1.5	217,71	3.267,27	14.369,08					
301	01	02	94884	#AR EMPREENHIMENTO CUSTOS CONTROLADOS DESIGNADO POR LOT. SOCIAL QUINTA DO MEILAO, FRACÇAO "CR", DESTINADA A HABITAÇÃO, EDIFÍCIO 3	09	2008/01/03	17.636,35	RA		17.636,35	7.1	698,11	9.259,09	8.377,26					
301	01	02	94885	#AR EMPREENHIMENTO CUSTOS CONTROLADOS DESIGNADO POR LOT. SOCIAL QUINTA DO MEILAO, FRACÇAO "CS", DESTINADA A HABITAÇÃO, EDIFÍCIO 3	09	2008/01/03	13.727,36	RA		13.727,36	5.6	435,33	6.762,07	6.965,29					
301	01	02	94886	#AR EMPREENHIMENTO CUSTOS CONTROLADOS DESIGNADO POR LOT. SOCIAL QUINTA DO MEILAO, FRACÇAO "CT", DESTINADA A HABITAÇÃO, EDIFÍCIO 3	09	2008/01/03	13.727,36	RA		13.727,36	7.1	554,96	7.067,83	6.659,53					
301	01	02	94887	EMPREENHIMENTO CUSTOS CONTROLADOS DESIGNADO POR LOT. SOCIAL QUINTA DO MEILAO, FRACÇAO "CU", DESTINADA A HABITAÇÃO, EDIFÍCIO 3	09	2008/01/03	19.324,74	RA		19.324,74	1.5	238,55	3.580,13	15.744,61					
Total Geral ou a Transportar .....							103.246.658,09			4.177.878,94	107.424.537,03		2.907.450,33	22.614.721,24	84.724.285,79		85.530,00		

ENTIDADE		MAPA ANEXO DEMONSTRAÇÕES FINANCEIRAS										Data : 2010/03/30	
C.M.M.		42.2.1.01 - Habitação										Ano : 2009	
Período :		a										Moeda : EUR	
												Página : 139	

I D E N T I F I C A Ç Ã O   D O S   B E N S					A Q U I S I Ç Ã O		A C T I V O   I M O B I L I Z A D O (Valores aquisição ou outro na falta daqueles)	V A R I A Ç Ã O P A T R I M O N I A L			Valor Patrimonial Atualizado	R E I N T E G R A Ç Ã O E S   A M O R T I Z A Ç Ã O E S				Valor Patrimonial Líquido	A L I E N A Ç Ã O E S / A B A T E S / T R A N S F E R .		
Cl.	Tipo	Bem	Nr.Inv.	Descrição	Tipo	Data		T.	Data	Valor		VU	Taxa	Do Período	Acumulados		T.	Valor	Data
301	01	02	94888	#AR EMPREENDIMENTO CUSTOS CONTROLADOS DESIGNADO POR LOT. SOCIAL QUINTA DO MEILAO, FRACÇÃO "CV", DESTINADA A HABITAÇÃO, EDIFÍCIO 3	09	2008/01/03	19.324,74	RA		19.324,74	7.1	769,03	10.096,36	9.228,38					
301	01	02	94889	#AR EMPREENDIMENTO CUSTOS CONTROLADOS DESIGNADO POR LOT. SOCIAL QUINTA DO MEILAO, FRACÇÃO "CW", DESTINADA A HABITAÇÃO, EDIFÍCIO 3	09	2008/01/03	16.810,51	RA		16.810,51	7.1	665,42	8.825,53	7.984,98					
301	01	02	94890	EMPREENDIMENTO CUSTOS CONTROLADOS DESIGNADO POR LOT. SOCIAL QUINTA DO MEILAO, FRACÇÃO "CX", DESTINADA A HABITAÇÃO, EDIFÍCIO 3	09	2008/01/03	16.810,51	RA		16.810,51	1.5	207,52	3.114,32	13.696,19					
301	01	02	94891	#AR EMPREENDIMENTO CUSTOS CONTROLADOS DESIGNADO POR LOT. SOCIAL QUINTA DO MEILAO, FRACÇÃO "CY", DESTINADA A HABITAÇÃO, EDIFÍCIO 3	09	2008/01/03	17.636,35	RA		17.636,35	7.1	698,11	9.259,09	8.377,26					
301	01	02	94892	EMPREENDIMENTO CUSTOS CONTROLADOS DESIGNADO POR LOT. SOCIAL QUINTA DO MEILAO, FRACÇÃO "CZ", DESTINADA A HABITAÇÃO, EDIFÍCIO 3	09	2008/01/03	17.636,35	RA		17.636,35	1.5	217,71	3.267,27	14.369,08					
301	01	02	94893	EMPREENDIMENTO CUSTOS CONTROLADOS DESIGNADO POR LOT. SOCIAL QUINTA DO MEILAO, FRACÇÃO "DA", DESTINADA A HABITAÇÃO, EDIFÍCIO 3	09	2008/01/03	13.727,36	RA		13.727,36	1.5	169,46	2.543,12	11.184,24					
301	01	02	94894	#AR EMPREENDIMENTO CUSTOS CONTROLADOS DESIGNADO POR LOT. SOCIAL QUINTA DO MEILAO, FRACÇÃO "DB", DESTINADA A HABITAÇÃO, EDIFÍCIO 3	09	2008/01/03	13.727,36	RA		13.727,36	7.1	546,28	7.171,97	6.555,39					
301	01	02	94895	EMPREENDIMENTO CUSTOS CONTROLADOS DESIGNADO POR LOT. SOCIAL QUINTA DO MEILAO, FRACÇÃO "DC", DESTINADA A HABITAÇÃO, EDIFÍCIO 3	09	2008/01/03	16.700,39	RA		16.700,39	1.5	206,16	3.093,87	13.606,52					
301	01	02	94896	#AR EMPREENDIMENTO CUSTOS CONTROLADOS DESIGNADO POR LOT. SOCIAL QUINTA DO MEILAO, FRACÇÃO "DD", DESTINADA A HABITAÇÃO, EDIFÍCIO 3	09	2008/01/03	21.765,49	RA		21.765,49	7.1	866,16	11.371,56	10.393,93					
301	01	02	94897	EMPREENDIMENTO CUSTOS CONTROLADOS DESIGNADO POR LOT. SOCIAL QUINTA DO MEILAO, FRACÇÃO "DE", DESTINADA A HABITAÇÃO, EDIFÍCIO 3	09	2008/01/03	16.810,51	RA		16.810,51	1.5	207,52	3.114,32	13.696,19					
301	01	02	94898	#AR EMPREENDIMENTO CUSTOS CONTROLADOS DESIGNADO POR LOT. SOCIAL QUINTA DO MEILAO, FRACÇÃO "DF", DESTINADA A HABITAÇÃO, EDIFÍCIO 3	09	2008/01/03	16.810,51	RA		16.810,51	7.1	665,42	8.825,53	7.984,98					
301	01	02	94899	#AR EMPREENDIMENTO CUSTOS CONTROLADOS DESIGNADO POR LOT. SOCIAL QUINTA DO MEILAO, FRACÇÃO "DG", DESTINADA A HABITAÇÃO, EDIFÍCIO 3	09	2008/01/03	17.636,35	RA		17.636,35	7.1	698,11	9.259,09	8.377,26					
301	01	02	94900	#AR EMPREENDIMENTO CUSTOS CONTROLADOS DESIGNADO POR LOT. SOCIAL QUINTA DO MEILAO, FRACÇÃO "DH", DESTINADA A HABITAÇÃO, EDIFÍCIO 3	09	2008/01/03	17.636,35	RA		17.636,35	7.1	698,11	9.259,09	8.377,26					
301	01	02	94901	#AR EMPREENDIMENTO CUSTOS CONTROLADOS DESIGNADO POR LOT. SOCIAL QUINTA DO MEILAO, FRACÇÃO "DI", DESTINADA A HABITAÇÃO, EDIFÍCIO 3	09	2008/01/03	13.727,36	RA		13.727,36	7.1	554,96	7.067,83	6.659,53					
Total Geral ou a Transportar .....							103.483.418,23			4.177.878,94	107.661.297,17		2.914.620,30	22.710.990,19	84.864.776,98		85.530,00		

ENTIDADE		MAPA ANEXO DEMONSTRAÇÕES FINANCEIRAS										Data : 2010/03/30	
C.M.M.		42.2.1.01 - Habitação										Ano : 2009	
Período :		a										Moeda : EUR	
												Página : 140	

I D E N T I F I C A Ç Ã O   D O S   B E N S					A Q U I S I Ç Ã O		A C T I V O   I M O B I L I Z A D O (Valores aquisição ou outro na falta daqueles)	V A R I A Ç Ã O P A T R I M O N I A L		Valor Patrimonial Atualizado	R E I N T E G R A Ç Ã O E S   E   A M O R T I Z A Ç Ã O E S				Valor Patrimonial Líquido	A L I E N A Ç Ã O E S / A B A T E S / T R A N S F E R .		
Cl.	Tipo	Bem	Nr.Inv.	Descrição	Tipo	Data		T.	Data		Valor	VU	Taxa	Do Período		Acumulados	T.	Valor
301	01	02	94902	#AR EMPREENDIMENTO CUSTOS CONTROLADOS DESIGNADO POR LOT. SOCIAL QUINTA DO MEILAO, FRACÇÃO "DJ", DESTINADA A HABITAÇÃO, EDIFÍCIO 3	09	2008/01/03	13.727,36	RA		13.727,36		5.9	541,90	5.598,86	8.128,50			
301	01	02	94903	#AR EMPREENDIMENTO CUSTOS CONTROLADOS DESIGNADO POR LOT. SOCIAL QUINTA DO MEILAO, FRACÇÃO "DK", DESTINADA A HABITAÇÃO, EDIFÍCIO 3	09	2008/01/03	20.260,70	RA		20.260,70		7.1	806,28	10.585,37	9.675,33			
301	01	02	94904	#AR EMPREENDIMENTO CUSTOS CONTROLADOS DESIGNADO POR LOT. SOCIAL QUINTA DO MEILAO, FRACÇÃO "DL", DESTINADA A HABITAÇÃO, EDIFÍCIO 3	09	2008/01/03	17.618,00	RA		17.618,00		6.7	698,62	8.535,88	9.082,12			
301	01	02	94905	EMPREENDIMENTO CUSTOS CONTROLADOS DESIGNADO POR LOT. SOCIAL QUINTA DO MEILAO, FRACÇÃO "DM", DESTINADA A HABITAÇÃO, EDIFÍCIO 3	09	2008/01/03	16.810,51	RA		16.810,51		1.5	207,52	3.114,32	13.696,19			
301	01	02	94906	#AR EMPREENDIMENTO CUSTOS CONTROLADOS DESIGNADO POR LOT. SOCIAL QUINTA DO MEILAO, FRACÇÃO "DN", DESTINADA A HABITAÇÃO, EDIFÍCIO 3	09	2008/01/03	16.810,51	RA		16.810,51		7.1	665,42	8.825,53	7.984,98			
301	01	02	94907	#AR EMPREENDIMENTO CUSTOS CONTROLADOS DESIGNADO POR LOT. SOCIAL QUINTA DO MEILAO, FRACÇÃO "DO", DESTINADA A HABITAÇÃO, EDIFÍCIO 3	09	2008/01/03	17.636,35	RA		17.636,35		7.1	698,11	9.259,09	8.377,26			
301	01	02	94908	EMPREENDIMENTO CUSTOS CONTROLADOS DESIGNADO POR LOT. SOCIAL QUINTA DO MEILAO, FRACÇÃO "DP", DESTINADA A HABITAÇÃO, EDIFÍCIO 3	09	2008/01/03	17.636,35	RA		17.636,35		1.5	217,71	3.267,27	14.369,08			
301	01	02	94909	EMPREENDIMENTO CUSTOS CONTROLADOS DESIGNADO POR LOT. SOCIAL QUINTA DO MEILAO, FRACÇÃO "DQ", DESTINADA A HABITAÇÃO, EDIFÍCIO 3	09	2008/01/03	13.727,36	RA		13.727,36		1.5	169,46	2.543,12	11.184,24			
301	01	02	94910	#AR EMPREENDIMENTO CUSTOS CONTROLADOS DESIGNADO POR LOT. SOCIAL QUINTA DO MEILAO, FRACÇÃO "DR", DESTINADA A HABITAÇÃO, EDIFÍCIO 3	09	2008/01/03	13.727,36	RA		13.727,36		6.7	544,35	6.650,88	7.076,48			
301	01	02	94911	#AR EMPREENDIMENTO CUSTOS CONTROLADOS DESIGNADO POR LOT. SOCIAL QUINTA DO MEILAO, FRACÇÃO "DS", DESTINADA A HABITAÇÃO, EDIFÍCIO 3	09	2008/01/03	17.636,35	RA		17.636,35		7.1	712,99	9.080,47	8.555,88			
301	01	02	94912	EMPREENDIMENTO CUSTOS CONTROLADOS DESIGNADO POR LOT. SOCIAL QUINTA DO MEILAO, FRACÇÃO "DT", DESTINADA A HABITAÇÃO, EDIFÍCIO 3	09	2008/01/03	17.636,35	RA		17.636,35		1.5	217,71	3.267,27	14.369,08			
301	01	02	94913	#AR EMPREENDIMENTO CUSTOS CONTROLADOS DESIGNADO POR LOT. SOCIAL QUINTA DO MEILAO, FRACÇÃO "DU", DESTINADA A HABITAÇÃO, EDIFÍCIO 3	09	2008/01/03	16.810,51	RA		16.810,51		7.1	679,60	8.655,25	8.155,26			
301	01	02	94914	#AR EMPREENDIMENTO CUSTOS CONTROLADOS DESIGNADO POR LOT. SOCIAL QUINTA DO MEILAO, FRACÇÃO "DV", DESTINADA A HABITAÇÃO, EDIFÍCIO 3	09	2008/01/03	16.810,51	RA		16.810,51		7.1	679,60	8.655,25	8.155,26			
301	01	02	94915	#AR EMPREENDIMENTO CUSTOS CONTROLADOS DESIGNADO POR LOT. SOCIAL QUINTA DO MEILAO, FRACÇÃO "DW", DESTINADA A HABITAÇÃO, EDIFÍCIO 3	09	2008/01/03	19.324,74	RA		19.324,74		7.1	801,40	9.707,89	9.616,85			
Total Geral ou a Transportar .....							103.719.591,19			4.177.878,94	107.897.470,13		2.922.260,97	22.808.736,64	85.003.203,49		85.530,00	

ENTIDADE		MAPA ANEXO DEMONSTRAÇÕES FINANCEIRAS										Data : 2010/03/30	
C.M.M.		42.2.1.01 - Habitação										Ano : 2009	
Período :		a										Moeda : EUR	
												Página : 141	

IDENTIFICAÇÃO DOS BENS					AQUISIÇÃO		ACTIVO IMOBILIZADO (Valores aquisição ou outro na falta daqueles)	VARIAÇÃO PATRIMONIAL		Valor Patrimonial Atualizado	REINTEGRAÇÕES E AMORTIZAÇÕES				Valor Patrimonial Líquido	ALIENAÇÕES/ABATES/TRANSFER.		
Cl.	Tipo	Bem	Nr.Inv.	Descrição	Tipo	Data		T.	Data		Valor	VU	Taxa	Do Período		Acumulados	T.	Valor
301	01	02	94916	EMPREENHIMENTO CUSTOS CONTROLADOS DESIGNADO POR LOT. SOCIAL QUINTA DO WEILAO, FRACÇÃO "DX", DESTINADA A HABITAÇÃO, EDIFÍCIO 3	09	2008/01/03	19.324,74	RA		19.324,74	1.5	238,55	3.580,13	15.744,61				
301	01	02	94917	#AR EMPREENHIMENTO CUSTOS CONTROLADOS DESIGNADO POR LOT. SOCIAL QUINTA DO WEILAO, FRACÇÃO "DY", DESTINADA A HABITAÇÃO, EDIFÍCIO 3	09	2008/01/03	13.727,36	RA		13.727,36	6.7	544,35	6.650,88	7.076,48				
301	01	02	94918	EMPREENHIMENTO CUSTOS CONTROLADOS DESIGNADO POR LOT. SOCIAL QUINTA DO WEILAO, FRACÇÃO "DZ", DESTINADA A HABITAÇÃO, EDIFÍCIO 3	09	2008/01/03	13.727,36	RA		13.727,36	1.5	169,46	2.543,12	11.184,24				
301	01	02	94919	#AR EMPREENHIMENTO CUSTOS CONTROLADOS DESIGNADO POR LOT. SOCIAL QUINTA DO WEILAO, FRACÇÃO "EA", DESTINADA A HABITAÇÃO, EDIFÍCIO 3	09	2008/01/03	17.636,35	RA		17.636,35	7.1	701,84	9.214,25	8.422,10				
301	01	02	94920	#AR EMPREENHIMENTO CUSTOS CONTROLADOS DESIGNADO POR LOT. SOCIAL QUINTA DO WEILAO, FRACÇÃO "EB", DESTINADA A HABITAÇÃO, EDIFÍCIO 3	09	2008/01/03	17.636,35	RA		17.636,35	7.1	701,84	9.214,25	8.422,10				
301	01	02	94921	#AR EMPREENHIMENTO CUSTOS CONTROLADOS DESIGNADO POR LOT. SOCIAL QUINTA DO WEILAO, FRACÇÃO "EC", DESTINADA A HABITAÇÃO, EDIFÍCIO 3	09	2008/01/03	16.810,51	RA		16.810,51	5.0	616,98	5.704,90	11.105,61				
301	01	02	94922	#AR EMPREENHIMENTO CUSTOS CONTROLADOS DESIGNADO POR LOT. SOCIAL QUINTA DO WEILAO, FRACÇÃO "ED", DESTINADA A HABITAÇÃO, EDIFÍCIO 3	09	2008/01/03	16.810,51	RA		16.810,51	7.1	668,98	8.782,80	8.027,71				
301	01	02	94923	#AR EMPREENHIMENTO CUSTOS CONTROLADOS DESIGNADO POR LOT. SOCIAL QUINTA DO WEILAO, FRACÇÃO "EE", DESTINADA A HABITAÇÃO, EDIFÍCIO 3	09	2008/01/03	19.324,74	RA		19.324,74	7.1	781,25	9.949,77	9.374,97				
301	01	02	94924	#AR EMPREENHIMENTO CUSTOS CONTROLADOS DESIGNADO POR LOT. SOCIAL QUINTA DO WEILAO, FRACÇÃO "EF", DESTINADA A HABITAÇÃO, EDIFÍCIO 3	09	2008/01/03	19.324,74	RA		19.324,74	7.1	769,03	10.096,36	9.228,38				
301	01	02	94925	#AR EMPREENHIMENTO CUSTOS CONTROLADOS DESIGNADO POR LOT. SOCIAL QUINTA DO WEILAO, FRACÇÃO "EG", DESTINADA A HABITAÇÃO, EDIFÍCIO 3	09	2008/01/03	13.727,36	RA		13.727,36	5.9	541,90	5.598,86	8.128,50				
301	01	02	94926	#AR EMPREENHIMENTO CUSTOS CONTROLADOS DESIGNADO POR LOT. SOCIAL QUINTA DO WEILAO, FRACÇÃO "EH", DESTINADA A HABITAÇÃO, EDIFÍCIO 3	09	2008/01/03	13.727,36	RA		13.727,36	7.1	569,28	6.896,02	6.831,34				
301	01	02	94927	EMPREENHIMENTO CUSTOS CONTROLADOS DESIGNADO POR LOT. SOCIAL QUINTA DO WEILAO, FRACÇÃO "EI", DESTINADA A HABITAÇÃO, EDIFÍCIO 3	09	2008/01/03	17.636,35	RA		17.636,35	1.5	217,71	3.267,27	14.369,08				
301	01	02	94928	#AR EMPREENHIMENTO CUSTOS CONTROLADOS DESIGNADO POR LOT. SOCIAL QUINTA DO WEILAO, FRACÇÃO "EJ", DESTINADA A HABITAÇÃO, EDIFÍCIO 3	09	2008/01/03	17.636,35	RA		17.636,35	7.1	712,99	9.080,47	8.555,88				
301	01	02	94929	#AR EMPREENHIMENTO CUSTOS CONTROLADOS DESIGNADO POR LOT. SOCIAL QUINTA DO WEILAO, FRACÇÃO "K", DESTINADA A HABITAÇÃO, EDIFÍCIO 3	09	2008/01/03	16.810,51	RA		16.810,51	7.1	679,60	8.655,25	8.155,26				
Total Geral ou a Transportar .....							103.953.451,78			4.177.878,94	108.131.330,72		2.930.174,73	22.907.970,97	85.137.829,75		85.530,00	

ENTIDADE		MAPA ANEXO DEMONSTRAÇÕES FINANCEIRAS										Data : 2010/03/30	
C.M.M.		42.2.1.01 - Habitação										Ano : 2009	
Período :		a										Moeda : EUR	
												Página : 142	

I D E N T I F I C A Ç Ã O   D O S   B E N S					A Q U I S I Ç Ã O		A C T I V O   I M O B I L I Z A D O (Valores aquisição ou outro na falta daqueles)	V A R I A Ç Ã O P A T R I M O N I A L			Valor Patrimonial Atualizado	R E I N T E G R A Ç Õ E S   E   A M O R T I Z A Ç Õ E S				Valor Patrimonial Líquido	A L I E N A Ç Õ E S / A B A T E S / T R A N S F E R .		
Cl.	Tipo	Bem	Nr.Inv.	Descrição	Tipo	Data		T.	Data	Valor		VU	Taxa	Do Período	Acumulados		T.	Valor	Data
301	01	02	94930	#AR EMPREENDIMENTO CUSTOS CONTROLADOS DESIGNADO POR LOT. SOCIAL QUINTA DO MEILAO, FRACÇÃO "EL", DESTINADA A HABITAÇÃO, EDIFÍCIO 3	09	2008/01/03	16.810,51	RA		16.810,51	7.1	668,98	8.782,80	8.027,71					
301	01	02	94931	#AR EMPREENDIMENTO CUSTOS CONTROLADOS DESIGNADO POR LOT. SOCIAL QUINTA DO MEILAO, FRACÇÃO "EM", DESTINADA A HABITAÇÃO, EDIFÍCIO 3	09	2008/01/03	19.324,74	RA		19.324,74	7.1	769,03	10.096,36	9.228,38					
301	01	02	94932	#AR EMPREENDIMENTO CUSTOS CONTROLADOS DESIGNADO POR LOT. SOCIAL QUINTA DO MEILAO, FRACÇÃO "EN", DESTINADA A HABITAÇÃO, EDIFÍCIO 3	09	2008/01/03	19.324,74	RA		19.324,74	7.1	781,25	9.949,77	9.374,97					
301	01	02	94933	#AR EMPREENDIMENTO CUSTOS CONTROLADOS DESIGNADO POR LOT. SOCIAL QUINTA DO MEILAO, FRACÇÃO "EO", DESTINADA A HABITAÇÃO, EDIFÍCIO 3	09	2008/01/03	13.727,36	RA		13.727,36	5.3	521,42	4.863,22	8.864,14					
301	01	02	94934	#AR EMPREENDIMENTO CUSTOS CONTROLADOS DESIGNADO POR LOT. SOCIAL QUINTA DO MEILAO, FRACÇÃO "EP", DESTINADA A HABITAÇÃO, EDIFÍCIO 3	09	2008/01/03	13.727,36	RA		13.727,36	6.7	536,51	6.752,71	6.974,65					
301	01	02	94935	#AR EMPREENDIMENTO CUSTOS CONTROLADOS DESIGNADO POR LOT. SOCIAL QUINTA DO MEILAO, FRACÇÃO "EQ", DESTINADA A HABITAÇÃO, EDIFÍCIO 3	09	2008/01/03	17.636,35	RA		17.636,35	7.1	701,84	9.214,25	8.422,10					
301	01	02	94936	#AR EMPREENDIMENTO CUSTOS CONTROLADOS DESIGNADO POR LOT. SOCIAL QUINTA DO MEILAO, FRACÇÃO "ER", DESTINADA A HABITAÇÃO, EDIFÍCIO 3	09	2008/01/03	17.636,35	RA		17.636,35	7.1	701,84	9.214,25	8.422,10					
301	01	02	94937	EMPREENDIMENTO CUSTOS CONTROLADOS DESIGNADO POR LOT. SOCIAL QUINTA DO MEILAO, FRACÇÃO "ES", DESTINADA A HABITAÇÃO, EDIFÍCIO 3	09	2008/01/03	16.810,51	RA		16.810,51	1.5	207,52	3.114,32	13.696,19					
301	01	02	94938	#AR EMPREENDIMENTO CUSTOS CONTROLADOS DESIGNADO POR LOT. SOCIAL QUINTA DO MEILAO, FRACÇÃO "ET", DESTINADA A HABITAÇÃO, EDIFÍCIO 3	09	2008/01/03	16.810,51	RA		16.810,51	7.1	668,98	8.782,80	8.027,71					
301	01	02	94939	#AR EMPREENDIMENTO CUSTOS CONTROLADOS DESIGNADO POR LOT. SOCIAL QUINTA DO MEILAO, FRACÇÃO "EU", DESTINADA A HABITAÇÃO, EDIFÍCIO 3	09	2008/01/03	19.324,74	RA		19.324,74	7.1	769,03	10.096,36	9.228,38					
301	01	02	94940	#AR EMPREENDIMENTO CUSTOS CONTROLADOS DESIGNADO POR LOT. SOCIAL QUINTA DO MEILAO, FRACÇÃO "EV", DESTINADA A HABITAÇÃO, EDIFÍCIO 3	09	2008/01/03	19.324,74	RA		19.324,74	7.1	781,25	9.949,77	9.374,97					
301	01	02	94941	#AR EMPREENDIMENTO CUSTOS CONTROLADOS DESIGNADO POR LOT. SOCIAL QUINTA DO MEILAO, FRACÇÃO "EW", DESTINADA A HABITAÇÃO, EDIFÍCIO 3	09	2008/01/03	13.727,36	RA		13.727,36	5.3	521,41	4.863,21	8.864,15					
301	01	02	94942	#AR EMPREENDIMENTO CUSTOS CONTROLADOS DESIGNADO POR LOT. SOCIAL QUINTA DO MEILAO, FRACÇÃO "EX", DESTINADA A HABITAÇÃO, EDIFÍCIO 3	09	2008/01/03	25.179,00	RA		25.179,00	7.1	1.002,00	13.154,98	12.024,02					
301	01	02	94943	#AR EMPREENDIMENTO CUSTOS CONTROLADOS DESIGNADO POR LOT. SOCIAL QUINTA DO MEILAO, FRACÇÃO "EY", DESTINADA A HABITAÇÃO, EDIFÍCIO 3	09	2008/01/03	17.636,35	RA		17.636,35	7.1	705,57	9.169,55	8.466,80					
Total Geral ou a Transportar .....							104.200.452,40			4.177.878,94	108.378.331,34		2.939.511,36	23.025.975,32	85.266.826,02		85.530,00		

ENTIDADE		MAPA ANEXO DEMONSTRAÇÕES FINANCEIRAS										Data : 2010/03/30 Ano : 2009 Moeda : EUR Página : 143					
C.M.M.		42.2.1.01 - Habitação															
Período :		a															

IDENTIFICAÇÃO DOS BENS					AQUISIÇÃO		ACTIVO IMOBILIZADO (Valores aquisição ou outro na falta daqueles)	VARIAÇÃO PATRIMONIAL			Valor Patrimonial Actualizado	REINTEGRAÇÕES E AMORTIZAÇÕES				Valor Patrimonial Líquido	ALÍENACÕES/ABATES/TRANSFER.		
Cl.	Tipo	Bem	Nr.Inv.	Descrição	Tipo	Data		T.	Data	Valor		VU	Taxa	Do Período	Acumulados		T.	Valor	Data
301	01	02	94944	#AR EMPREENDIMENTO CUSTOS CONTROLADOS DESIGNADO POR LOT. SOCIAL QUINTA DO MEILAO, FRACÇÃO "EZ", DESTINADA A HABITAÇÃO, EDIFÍCIO 3	09	2008/01/03	17.636,35	RA			17.636,35	7.1		701,84	9.214,25	8.422,10			
301	01	02	94945	#AR EMPREENDIMENTO CUSTOS CONTROLADOS DESIGNADO POR LOT. SOCIAL QUINTA DO MEILAO, FRACÇÃO "FA", DESTINADA A HABITAÇÃO, EDIFÍCIO 3	09	2008/01/03	16.810,51	RA			16.810,51	7.1		679,60	8.655,25	8.155,26			
301	01	02	94946	#AR EMPREENDIMENTO CUSTOS CONTROLADOS DESIGNADO POR LOT. SOCIAL QUINTA DO MEILAO, FRACÇÃO "FB", DESTINADA A HABITAÇÃO, EDIFÍCIO 3	09	2008/01/03	16.810,51	RA			16.810,51	7.1		655,13	8.948,95	7.861,56			
301	01	02	94947	EMPREENDIMENTO CUSTOS CONTROLADOS DESIGNADO POR LOT. SOCIAL QUINTA DO MEILAO, FRACÇÃO "FC", DESTINADA A HABITAÇÃO, EDIFÍCIO 3	09	2008/01/03	21.765,49	RA			21.765,49	1.5		268,68	4.032,32	17.733,17			
301	01	02	94948	#AR EMPREENDIMENTO CUSTOS CONTROLADOS DESIGNADO POR LOT. SOCIAL QUINTA DO MEILAO, FRACÇÃO "FD", DESTINADA A HABITAÇÃO, EDIFÍCIO 3	09	2008/01/03	16.700,39	RA			16.700,39	7.1		675,15	8.598,55	8.101,84			
301	01	02	94949	EMPREENDIMENTO CUSTOS CONTROLADOS DESIGNADO POR LOT. SOCIAL QUINTA DO MEILAO, FRACÇÃO "FE", DESTINADA A HABITAÇÃO, EDIFÍCIO 3	09	2008/01/03	25.179,00	RA			25.179,00	1.5		310,82	4.664,72	20.514,28			
301	01	02	94950	#AR EMPREENDIMENTO CUSTOS CONTROLADOS DESIGNADO POR LOT. SOCIAL QUINTA DO MEILAO, FRACÇÃO "FF", DESTINADA A HABITAÇÃO, EDIFÍCIO 3	09	2008/01/03	17.636,35	RA			17.636,35	7.1		701,84	9.214,25	8.422,10			
301	01	02	94951	#AR EMPREENDIMENTO CUSTOS CONTROLADOS DESIGNADO POR LOT. SOCIAL QUINTA DO MEILAO, FRACÇÃO "FF", DESTINADA A HABITAÇÃO, EDIFÍCIO 3	09	2008/01/03	17.636,35	RA			17.636,35	7.1		701,84	9.214,25	8.422,10			
301	01	02	94952	#AR EMPREENDIMENTO CUSTOS CONTROLADOS DESIGNADO POR LOT. SOCIAL QUINTA DO MEILAO, FRACÇÃO "FH", DESTINADA A HABITAÇÃO, EDIFÍCIO 3	09	2008/01/03	16.810,51	RA			16.810,51	7.1		679,60	8.655,25	8.155,26			
301	01	02	94953	#AR EMPREENDIMENTO CUSTOS CONTROLADOS DESIGNADO POR LOT. SOCIAL QUINTA DO MEILAO, FRACÇÃO "FI", DESTINADA A HABITAÇÃO, EDIFÍCIO 3	09	2008/01/03	16.810,51	RA			16.810,51	7.1		668,98	8.782,80	8.027,71			
301	01	02	94954	#AR EMPREENDIMENTO CUSTOS CONTROLADOS DESIGNADO POR LOT. SOCIAL QUINTA DO MEILAO, FRACÇÃO "FJ", DESTINADA A HABITAÇÃO, EDIFÍCIO 3	09	2008/01/03	17.618,00	RA			17.618,00	7.1		701,11	9.204,67	8.413,33			
301	01	02	94955	#AR EMPREENDIMENTO CUSTOS CONTROLADOS DESIGNADO POR LOT. SOCIAL QUINTA DO MEILAO, FRACÇÃO "FK", DESTINADA A HABITAÇÃO, EDIFÍCIO 3	09	2008/01/03	20.260,70	RA			20.260,70	7.1		819,09	10.431,67	9.829,03			
301	01	02	94956	#AR EMPREENDIMENTO CUSTOS CONTROLADOS DESIGNADO POR LOT. SOCIAL QUINTA DO MEILAO, FRACÇÃO "A", DESTINADA A APARCAMENTO AUTOMÓVEL, EDIFÍCIO 4	09	2008/01/03	5.964,43	RA			5.964,43	7.1		236,09	3.131,32	2.833,11			
301	01	02	94957	EMPREENDIMENTO CUSTOS CONTROLADOS DESIGNADO POR LOT. SOCIAL QUINTA DO MEILAO, FRACÇÃO "B", DESTINADA A APARCAMENTO AUTOMÓVEL, EDIFÍCIO 4	09	2008/01/03	5.964,43	RA			5.964,43	1.5		74,83	1.025,47	4.938,96			
Total Geral ou a Transportar .....							104.434.055,93			4.177.878,94	108.611.934,87			2.947.385,96	23.129.749,04	85.396.655,83		85.530,00	



ENTIDADE		MAPA ANEXO DEMONSTRAÇÕES FINANCEIRAS										Data : 2010/03/30	
C.M.M.		42.2.1.01 - Habitação										Ano : 2009	
Período :		a										Moeda : EUR	
												Página : 144	

IDENTIFICAÇÃO DOS BENS					AQUISIÇÃO		ACTIVO IMOBILIZADO (Valores aquisição ou outro na falta daqueles)	VARIAÇÃO PATRIMONIAL			Valor Patrimonial Actualizado	REINTEGRAÇÕES E AMORTIZAÇÕES				Valor Patrimonial Líquido	ALIENAÇÕES/ABATES/TRANSFER.		
Cl.	Tipo	Bem	Nr.Inv.	Descrição	Tipo	Data		T.	Data	Valor		VU	Taxa	Do Período	Acumulados		T.	Valor	Data
301	01	02	94958	#AR EMPREENDIMENTO CUSTOS CONTROLADOS DESIGNADO POR LOT. SOCIAL QUINTA DO MEILAO, FRACÇÃO "C", DESTINADA A APARCAMENTO AUTOMOVEL, EDIFICIO 4	09	2008/01/03	5.248,69	RA			5.248,69	7.1		207,76	2.755,55	2.493,14			
301	01	02	94959	#AR EMPREENDIMENTO CUSTOS CONTROLADOS DESIGNADO POR LOT. SOCIAL QUINTA DO MEILAO, FRACÇÃO "D", DESTINADA A APARCAMENTO AUTOMOVEL, EDIFICIO 4	09	2008/01/03	5.248,69	RA			5.248,69	7.1		207,76	2.755,55	2.493,14			
301	01	02	94960	#AR EMPREENDIMENTO CUSTOS CONTROLADOS DESIGNADO POR LOT. SOCIAL QUINTA DO MEILAO, FRACÇÃO "E", DESTINADA A APARCAMENTO AUTOMOVEL, EDIFICIO 4	09	2008/01/03	6.349,82	RA			6.349,82	7.1		251,35	3.333,66	3.016,16			
301	01	02	94961	#AR EMPREENDIMENTO CUSTOS CONTROLADOS DESIGNADO POR LOT. SOCIAL QUINTA DO MEILAO, FRACÇÃO "F", DESTINADA A APARCAMENTO AUTOMOVEL, EDIFICIO 4	09	2008/01/03	6.221,36	RA			6.221,36	7.1		246,26	3.266,21	2.955,15			
301	01	02	94962	#AR EMPREENDIMENTO CUSTOS CONTROLADOS DESIGNADO POR LOT. SOCIAL QUINTA DO MEILAO, FRACÇÃO "G", DESTINADA A APARCAMENTO AUTOMOVEL, EDIFICIO 4	09	2008/01/03	6.643,45	RA			6.643,45	7.1		262,97	3.487,81	3.155,64			
301	01	02	94963	EMPREENDIMENTO CUSTOS CONTROLADOS DESIGNADO POR LOT. SOCIAL QUINTA DO MEILAO, FRACÇÃO "H", DESTINADA A APARCAMENTO AUTOMOVEL, EDIFICIO 4	09	2008/01/03	6.386,52	RA			6.386,52	1.5		80,13	1.097,96	5.288,56			
301	01	02	94964	#AR EMPREENDIMENTO CUSTOS CONTROLADOS DESIGNADO POR LOT. SOCIAL QUINTA DO MEILAO, FRACÇÃO "I", DESTINADA A APARCAMENTO AUTOMOVEL, EDIFICIO 4	09	2008/01/03	6.166,30	RA			6.166,30	7.1		244,08	3.237,30	2.929,00			
301	01	02	94965	#AR EMPREENDIMENTO CUSTOS CONTROLADOS DESIGNADO POR LOT. SOCIAL QUINTA DO MEILAO, FRACÇÃO "J", DESTINADA A APARCAMENTO AUTOMOVEL, EDIFICIO 4	09	2008/01/03	6.258,06	RA			6.258,06	7.1		247,72	3.285,48	2.972,58			
301	01	02	94966	#AR EMPREENDIMENTO CUSTOS CONTROLADOS DESIGNADO POR LOT. SOCIAL QUINTA DO MEILAO, FRACÇÃO "K", DESTINADA A APARCAMENTO AUTOMOVEL, EDIFICIO 4	09	2008/01/03	5.175,29	RA			5.175,29	7.1		204,85	2.717,03	2.458,26			
301	01	02	94967	#AR EMPREENDIMENTO CUSTOS CONTROLADOS DESIGNADO POR LOT. SOCIAL QUINTA DO MEILAO, FRACÇÃO "L", DESTINADA A APARCAMENTO AUTOMOVEL, EDIFICIO 4	09	2008/01/03	5.065,17	RA			5.065,17	7.1		200,50	2.659,22	2.405,95			
301	01	02	94968	#AR EMPREENDIMENTO CUSTOS CONTROLADOS DESIGNADO POR LOT. SOCIAL QUINTA DO MEILAO, FRACÇÃO "M", DESTINADA A APARCAMENTO AUTOMOVEL, EDIFICIO 4	09	2008/01/03	6.239,71	RA			6.239,71	7.1		246,99	3.275,85	2.963,86			
301	01	02	94969	#AR EMPREENDIMENTO CUSTOS CONTROLADOS DESIGNADO POR LOT. SOCIAL QUINTA DO MEILAO, FRACÇÃO "N", DESTINADA A APARCAMENTO AUTOMOVEL, EDIFICIO 4	09	2008/01/03	6.166,30	RA			6.166,30	7.1		244,08	3.237,30	2.929,00			
301	01	02	94970	EMPREENDIMENTO CUSTOS CONTROLADOS DESIGNADO POR LOT. SOCIAL QUINTA DO MEILAO, FRACÇÃO "O", DESTINADA A APARCAMENTO AUTOMOVEL, EDIFICIO 4	09	2008/01/03	6.459,93	RA			6.459,93	1.5		81,05	1.110,61	5.349,32			
301	01	02	94971	#AR EMPREENDIMENTO CUSTOS CONTROLADOS DESIGNADO POR LOT. SOCIAL QUINTA DO MEILAO, FRACÇÃO "P", DESTINADA A APARCAMENTO AUTOMOVEL, EDIFICIO 4	09	2008/01/03	6.588,40	RA			6.588,40	7.1		260,79	3.458,90	3.129,50			
Total Geral ou a Transportar .....							104.518.273,62			4.177.878,94	108.696.152,56			2.950.372,25	23.169.427,47	85.441.195,09		85.530,00	

ENTIDADE		MAPA ANEXO DEMONSTRAÇÕES FINANCEIRAS										Data : 2010/03/30	
C.M.M.		42.2.1.01 - Habitação										Ano : 2009	
Período :		a										Moeda : EUR	
												Página : 145	

I D E N T I F I C A Ç Ã O   D O S   B E N S					A Q U I S I Ç Ã O		A C T I V O   I M O B I L I Z A D O (Valores aquisição ou outro na falta daqueles)	V A R I A Ç Ã O P A T R I M O N I A L		Valor Patrimonial Atualizado	R E I N T E G R A Ç Ã O E S   E   A M O R T I Z A Ç Ã O E S				Valor Patrimonial Líquido	A L I E N A Ç Ã O E S / A B A T E S / T R A N S F E R .			
Cl.	Tipo	Bem	Nr.Inv.	Descrição	Tipo	Data		T.	Data		Valor	VU	Taxa	Do Período		Acumulados	T.	Valor	Data
301	01	02	94972	#AR EMPREENDIMENTO CUSTOS CONTROLADOS DESIGNADO POR LOT. SOCIAL QUINTA DO MEILAO, FRACÇAO "Q", DESTINADA A APARCAMENTO AUTOMOVEL, EDIFICIO 4	09	2008/01/03			6.313,12	RA			6.313,12	7.1	257,59	3.222,08	3.091,04		
301	01	02	94973	EMPREENDIMENTO CUSTOS CONTROLADOS DESIGNADO POR LOT. SOCIAL QUINTA DO MEILAO, FRACÇAO "R", DESTINADA A APARCAMENTO AUTOMOVEL, EDIFICIO 4	09	2008/01/03			6.404,88	RA			6.404,88	1.5	80,36	1.101,13	5.303,75		
301	01	02	94974	#AR EMPREENDIMENTO CUSTOS CONTROLADOS DESIGNADO POR LOT. SOCIAL QUINTA DO MEILAO, FRACÇAO "S", DESTINADA A APARCAMENTO AUTOMOVEL, EDIFICIO 4	09	2008/01/03			4.716,48	RA			4.716,48	7.1	186,69	2.476,14	2.240,34		
301	01	02	94975	#AR EMPREENDIMENTO CUSTOS CONTROLADOS DESIGNADO POR LOT. SOCIAL QUINTA DO MEILAO, FRACÇAO "T", DESTINADA A APARCAMENTO AUTOMOVEL, EDIFICIO 4	09	2008/01/03			4.716,48	RA			4.716,48	7.1	187,69	2.464,17	2.252,31		
301	01	02	94976	#AR EMPREENDIMENTO CUSTOS CONTROLADOS DESIGNADO POR LOT. SOCIAL QUINTA DO MEILAO, FRACÇAO "U", DESTINADA A APARCAMENTO AUTOMOVEL, EDIFICIO 4	09	2008/01/03			4.716,48	RA			4.716,48	7.1	186,69	2.476,14	2.240,34		
301	01	02	94977	#AR EMPREENDIMENTO CUSTOS CONTROLADOS DESIGNADO POR LOT. SOCIAL QUINTA DO MEILAO, FRACÇAO "V", DESTINADA A APARCAMENTO AUTOMOVEL, EDIFICIO 4	09	2008/01/03			4.716,48	RA			4.716,48	7.1	188,69	2.452,20	2.264,28		
301	01	02	94978	#AR EMPREENDIMENTO CUSTOS CONTROLADOS DESIGNADO POR LOT. SOCIAL QUINTA DO MEILAO, FRACÇAO "W", DESTINADA A APARCAMENTO AUTOMOVEL, EDIFICIO 4	09	2008/01/03			4.716,48	RA			4.716,48	7.1	186,69	2.476,14	2.240,34		
301	01	02	94979	#AR EMPREENDIMENTO CUSTOS CONTROLADOS DESIGNADO POR LOT. SOCIAL QUINTA DO MEILAO, FRACÇAO "X", DESTINADA A APARCAMENTO AUTOMOVEL, EDIFICIO 4	09	2008/01/03			4.716,48	RA			4.716,48	7.1	186,69	2.476,14	2.240,34		
301	01	02	94980	#AR EMPREENDIMENTO CUSTOS CONTROLADOS DESIGNADO POR LOT. SOCIAL QUINTA DO MEILAO, FRACÇAO "Y", DESTINADA A APARCAMENTO AUTOMOVEL, EDIFICIO 4	09	2008/01/03			4.716,48	RA			4.716,48	7.1	186,69	2.476,14	2.240,34		
301	01	02	94981	EMPREENDIMENTO CUSTOS CONTROLADOS DESIGNADO POR LOT. SOCIAL QUINTA DO MEILAO, FRACÇAO "Z", DESTINADA A HABITAÇÃO, EDIFICIO 4	09	2008/01/03			6.698,51	RA			6.698,51	1.5	84,04	1.151,60	5.546,91		
301	01	02	94982	#AR EMPREENDIMENTO CUSTOS CONTROLADOS DESIGNADO POR LOT. SOCIAL QUINTA DO MEILAO, FRACÇAO "AA", DESTINADA A APARCAMENTO AUTOMOVEL, EDIFICIO 4	09	2008/01/03			6.753,57	RA			6.753,57	7.1	267,33	3.545,62	3.207,95		
301	01	02	94983	#AR EMPREENDIMENTO CUSTOS CONTROLADOS DESIGNADO POR LOT. SOCIAL QUINTA DO MEILAO, FRACÇAO "AB", DESTINADA A APARCAMENTO AUTOMOVEL, EDIFICIO 4	09	2008/01/03			7.028,85	RA			7.028,85	7.1	278,22	3.690,15	3.338,70		
301	01	02	94984	#AR EMPREENDIMENTO CUSTOS CONTROLADOS DESIGNADO POR LOT. SOCIAL QUINTA DO MEILAO, FRACÇAO "AC", DESTINADA A APARCAMENTO AUTOMOVEL, EDIFICIO 4	09	2008/01/03			7.138,96	RA			7.138,96	7.1	282,58	3.747,94	3.391,02		
301	01	02	94985	EMPREENDIMENTO CUSTOS CONTROLADOS DESIGNADO POR LOT. SOCIAL QUINTA DO MEILAO, FRACÇAO "AD", DESTINADA A APARCAMENTO AUTOMOVEL, EDIFICIO 4	09	2008/01/03			7.083,90	RA			7.083,90	1.5	88,88	1.217,89	5.866,01		
Total Geral ou a Transportar .....							104.598.710,77			4.177.878,94	108.776.589,71		2.953.021,08	23.204.400,95	85.486.658,76		85.530,00		

ENTIDADE		MAPA ANEXO DEMONSTRAÇÕES FINANCEIRAS										Data : 2010/03/30	
C.M.M.		42.2.1.01 - Habitação										Ano : 2009	
Período :		a										Moeda : EUR	
												Página : 146	

I D E N T I F I C A Ç Ã O   D O S   B E N S					A Q U I S I Ç Ã O		A C T I V O   I M O B I L I Z A D O (Valores aquisição ou outro na falta daqueles)	V A R I A Ç Ã O P A T R I M O N I A L		Valor Patrimonial Atualizado	R E I N T E G R A Ç Ã O E S   E   A M O R T I Z A Ç Ã O E S				Valor Patrimonial Líquido	A L I E N A Ç Ã O E S / A B A T E S / T R A N S F E R .			
Cl.	Tipo	Bem	Nr.Inv.	Descrição	Tipo	Data		T.	Data		Valor	VU	Taxa	Do Período		Acumulados	T.	Valor	Data
301	01	02	94986	EMPREENHIMENTO CUSTOS CONTROLADOS DESIGNADO POR LOT. SOCIAL QUINTA DO MEILAO, FRACÇÃO "AE", DESTINADA A APARCAMENTO AUTOMOVEL, EDIFICIO 4	09	2008/01/03			7.028,85	RA			7.028,85	1.5	88,19	1.208,41	5.820,44		
301	01	02	94987	#AR EMPREENHIMENTO CUSTOS CONTROLADOS DESIGNADO POR LOT. SOCIAL QUINTA DO MEILAO, FRACÇÃO "AF", DESTINADA A APARCAMENTO AUTOMOVEL, EDIFICIO 4	09	2008/01/03			6.753,57	RA			6.753,57	7.1	267,33	3.545,62	3.207,95		
301	01	02	94988	#AR EMPREENHIMENTO CUSTOS CONTROLADOS DESIGNADO POR LOT. SOCIAL QUINTA DO MEILAO, FRACÇÃO "AG", DESTINADA A APARCAMENTO AUTOMOVEL, EDIFICIO 4	09	2008/01/03			6.680,16	RA			6.680,16	5.0	247,54	2.224,50	4.455,66		
301	01	02	94989	#AR EMPREENHIMENTO CUSTOS CONTROLADOS DESIGNADO POR LOT. SOCIAL QUINTA DO MEILAO, FRACÇÃO "AH", DESTINADA A APARCAMENTO AUTOMOVEL, EDIFICIO 4	09	2008/01/03			6.826,97	RA			6.826,97	7.1	270,23	3.584,15	3.242,82		
301	01	02	94990	#AR EMPREENHIMENTO CUSTOS CONTROLADOS DESIGNADO POR LOT. SOCIAL QUINTA DO MEILAO, FRACÇÃO "AI", DESTINADA A APARCAMENTO AUTOMOVEL, EDIFICIO 4	09	2008/01/03			6.955,44	RA			6.955,44	7.1	275,32	3.651,61	3.303,83		
301	01	02	94991	#AR EMPREENHIMENTO CUSTOS CONTROLADOS DESIGNADO POR LOT. SOCIAL QUINTA DO MEILAO, FRACÇÃO "AJ", DESTINADA A HABITAÇÃO, EDIFICIO 4	09	2008/01/03			27.032,61	RA			27.032,61	7.1	1.070,04	14.192,11	12.840,50		
301	01	02	94992	#AR EMPREENHIMENTO CUSTOS CONTROLADOS DESIGNADO POR LOT. SOCIAL QUINTA DO MEILAO, FRACÇÃO "AK", DESTINADA A HABITAÇÃO, EDIFICIO 4	09	2008/01/03			38.062,21	RA			38.062,21	7.1	1.506,63	19.982,67	18.079,54		
301	01	02	94993	#AR EMPREENHIMENTO CUSTOS CONTROLADOS DESIGNADO POR LOT. SOCIAL QUINTA DO MEILAO, FRACÇÃO "AL", DESTINADA A HABITAÇÃO, EDIFICIO 4	09	2008/01/03			38.062,21	RA			38.062,21	7.1	1.506,63	19.982,67	18.079,54		
301	01	02	94994	#AR EMPREENHIMENTO CUSTOS CONTROLADOS DESIGNADO POR LOT. SOCIAL QUINTA DO MEILAO, FRACÇÃO "AM", DESTINADA A HABITAÇÃO, EDIFICIO 4	09	2008/01/03			33.107,15	RA			33.107,15	7.1	1.310,49	17.381,26	15.725,89		
301	01	02	94995	#AR EMPREENHIMENTO CUSTOS CONTROLADOS DESIGNADO POR LOT. SOCIAL QUINTA DO MEILAO, FRACÇÃO "AN", DESTINADA A HABITAÇÃO, EDIFICIO 4	09	2008/01/03			33.107,15	RA			33.107,15	7.1	1.310,49	17.381,26	15.725,89		
301	01	02	94996	#AR EMPREENHIMENTO CUSTOS CONTROLADOS DESIGNADO POR LOT. SOCIAL QUINTA DO MEILAO, FRACÇÃO "AO", DESTINADA A HABITAÇÃO, EDIFICIO 4	09	2008/01/03			38.062,21	RA			38.062,21	7.1	1.506,63	19.982,67	18.079,54		
301	01	02	94997	#AR EMPREENHIMENTO CUSTOS CONTROLADOS DESIGNADO POR LOT. SOCIAL QUINTA DO MEILAO, FRACÇÃO "AP", DESTINADA A HABITAÇÃO, EDIFICIO 4	09	2008/01/03			38.062,21	RA			38.062,21	7.1	1.506,63	19.982,67	18.079,54		
301	01	02	94998	#AR EMPREENHIMENTO CUSTOS CONTROLADOS DESIGNADO POR LOT. SOCIAL QUINTA DO MEILAO, FRACÇÃO "AQ", DESTINADA A HABITAÇÃO, EDIFICIO 4	09	2008/01/03			27.032,61	RA			27.032,61	7.1	1.081,48	14.054,89	12.977,72		
301	01	02	94999	#AR EMPREENHIMENTO CUSTOS CONTROLADOS DESIGNADO POR LOT. SOCIAL QUINTA DO MEILAO, FRACÇÃO "AR", DESTINADA A HABITAÇÃO, EDIFICIO 4	09	2008/01/03			27.032,61	RA			27.032,61	7.1	1.070,04	14.192,11	12.840,50		
Total Geral ou a Transportar .....							104.932.516,73		4.177.878,94	109.110.395,67		2.966.038,75	23.375.747,55	85.649.118,12		85.530,00			

ENTIDADE		MAPA ANEXO DEMONSTRAÇÕES FINANCEIRAS										Data : 2010/03/30	
C.M.M.		42.2.1.01 - Habitação										Ano : 2009	
Período :		a										Moeda : EUR	
												Página : 147	

I D E N T I F I C A Ç Ã O   D O S   B E N S					A Q U I S I Ç Ã O		A C T I V O   I M O B I L I Z A D O (Valores aquisição ou outro na falta daqueles)	V A R I A Ç Ã O P A T R I M O N I A L			Valor Patrimonial Atualizado	R E I N T E G R A Ç Ã O E S   A M O R T I Z A Ç Ã O E S				Valor Patrimonial Líquido	A L I E N A Ç Ã O E S / A B A T E S / T R A N S F E R .		
Cl.	Tipo	Bem	Nr.Inv.	Descrição	Tipo	Data		T.	Data	Valor		VU	Taxa	Do Período	Acumulados		T.	Valor	Data
301	01	02	95000	#AR EMPREENDIMENTO CUSTOS CONTROLADOS DESIGNADO POR LOT. SOCIAL QUINTA DO MEILAO, FRACÇÃO "AS", DESTINADA A HABITAÇÃO, EDIFÍCIO 4	09	2008/01/03	38.062,21	RA		38.062,21	7.1	1.514,69	19.885,92	18.176,29					
301	01	02	95001	#AR EMPREENDIMENTO CUSTOS CONTROLADOS DESIGNADO POR LOT. SOCIAL QUINTA DO MEILAO, FRACÇÃO "AT", DESTINADA A HABITAÇÃO, EDIFÍCIO 4	09	2008/01/03	38.062,21	RA		38.062,21	7.1	1.506,63	19.982,67	18.079,54					
301	01	02	95002	EMPREENDIMENTO CUSTOS CONTROLADOS DESIGNADO POR LOT. SOCIAL QUINTA DO MEILAO, FRACÇÃO "AU", DESTINADA A HABITAÇÃO, EDIFÍCIO 4	09	2008/01/03	33.107,15	RA		33.107,15	1.5	415,38	5.691,84	27.415,31					
301	01	02	95003	#AR EMPREENDIMENTO CUSTOS CONTROLADOS DESIGNADO POR LOT. SOCIAL QUINTA DO MEILAO, FRACÇÃO "AV", DESTINADA A HABITAÇÃO, EDIFÍCIO 4	09	2008/01/03	33.107,15	RA		33.107,15	7.1	1.310,49	17.381,26	15.725,89					
301	01	02	95004	#AR EMPREENDIMENTO CUSTOS CONTROLADOS DESIGNADO POR LOT. SOCIAL QUINTA DO MEILAO, FRACÇÃO "AW", DESTINADA A HABITAÇÃO, EDIFÍCIO 4	09	2008/01/03	38.062,21	RA		38.062,21	7.1	1.506,63	19.982,67	18.079,54					
301	01	02	95005	#AR EMPREENDIMENTO CUSTOS CONTROLADOS DESIGNADO POR LOT. SOCIAL QUINTA DO MEILAO, FRACÇÃO "AX", DESTINADA A HABITAÇÃO, EDIFÍCIO 4	09	2008/01/03	38.062,21	RA		38.062,21	7.1	1.506,63	19.982,67	18.079,54					
301	01	02	95006	#AR EMPREENDIMENTO CUSTOS CONTROLADOS DESIGNADO POR LOT. SOCIAL QUINTA DO MEILAO, FRACÇÃO "AY", DESTINADA A HABITAÇÃO, EDIFÍCIO 4	09	2008/01/03	27.032,61	RA		27.032,61	7.1	1.070,04	14.192,11	12.840,50					
301	01	02	95007	#AR EMPREENDIMENTO CUSTOS CONTROLADOS DESIGNADO POR LOT. SOCIAL QUINTA DO MEILAO, FRACÇÃO "AZ", DESTINADA A HABITAÇÃO, EDIFÍCIO 4	09	2008/01/03	27.032,61	RA		27.032,61	7.1	1.070,04	14.192,11	12.840,50					
301	01	02	95008	#AR EMPREENDIMENTO CUSTOS CONTROLADOS DESIGNADO POR LOT. SOCIAL QUINTA DO MEILAO, FRACÇÃO "BA", DESTINADA A HABITAÇÃO, EDIFÍCIO 4	09	2008/01/03	38.062,21	RA		38.062,21	7.1	1.506,63	19.982,67	18.079,54					
301	01	02	95009	EMPREENDIMENTO CUSTOS CONTROLADOS DESIGNADO POR LOT. SOCIAL QUINTA DO MEILAO, FRACÇÃO "BB", DESTINADA A HABITAÇÃO, EDIFÍCIO 4	09	2008/01/03	38.062,21	RA		38.062,21	1.5	477,55	6.543,75	31.518,46					
301	01	02	95010	EMPREENDIMENTO CUSTOS CONTROLADOS DESIGNADO POR LOT. SOCIAL QUINTA DO MEILAO, FRACÇÃO "BC", DESTINADA A HABITAÇÃO, EDIFÍCIO 4	09	2008/01/03	33.107,15	RA		33.107,15	1.5	415,38	5.691,84	27.415,31					
301	01	02	95011	#AR EMPREENDIMENTO CUSTOS CONTROLADOS DESIGNADO POR LOT. SOCIAL QUINTA DO MEILAO, FRACÇÃO "BD", DESTINADA A HABITAÇÃO, EDIFÍCIO 4	09	2008/01/03	33.107,15	RA		33.107,15	7.1	1.310,49	17.381,26	15.725,89					
301	01	02	95012	#AR EMPREENDIMENTO CUSTOS CONTROLADOS DESIGNADO POR LOT. SOCIAL QUINTA DO MEILAO, FRACÇÃO "BE", DESTINADA A HABITAÇÃO, EDIFÍCIO 4	09	2008/01/03	38.062,21	RA		38.062,21	7.1	1.506,63	19.982,67	18.079,54					
301	01	02	95013	#AR EMPREENDIMENTO CUSTOS CONTROLADOS DESIGNADO POR LOT. SOCIAL QUINTA DO MEILAO, FRACÇÃO "BF", DESTINADA A HABITAÇÃO, EDIFÍCIO 4	09	2008/01/03	38.062,21	RA		38.062,21	7.1	1.506,63	19.982,67	18.079,54					
Total Geral ou a Transportar .....							105.423.508,23		4.177.878,94	109.601.387,17		2.982.662,59	23.596.603,66	85.919.253,51		85.530,00			

ENTIDADE		MAPA ANEXO DEMONSTRAÇÕES FINANCEIRAS		Data : 2010/03/30	
C.M.M.		42.2.1.01	- Habitação	Ano : 2009	
Período :		a		Moeda : EUR	
				Página : 148	

IDENTIFICAÇÃO DOS BENS					AQUISIÇÃO		ACTIVO IMOBILIZADO (Valores aquisição ou outro na falta daqueles)	VARIAÇÃO PATRIMONIAL			Valor Patrimonial Atualizado	REINTEGRAÇÕES E AMORTIZAÇÕES				Valor Patrimonial Líquido	ALÍENACÕES/ABATES/TRANSFER.		
Cl.	Tipo	Bem	Nr.Inv.	Descrição	Tipo	Data		T.	Data	Valor		VU	Taxa	Do Período	Acumulados		T.	Valor	Data
301	01	02	95014	#AR EMPREENDIMENTO CUSTOS CONTROLADOS DESIGNADO POR LOT. SOCIAL QUINTA DO MEILAO, FRACÇÃO "BG", DESTINADA A HABITAÇÃO, EDIFÍCIO 4	09	2008/01/03	27.032,61	RA			27.032,61	7.1		1.070,04	14.192,11	12.840,50			
301	01	02	95015	#AR EMPREENDIMENTO CUSTOS CONTROLADOS DESIGNADO POR LOT. SOCIAL QUINTA DO MEILAO, FRACÇÃO "BH", DESTINADA A HABITAÇÃO, EDIFÍCIO 4	09	2008/01/03	27.032,61	RA			27.032,61	7.1		1.070,04	14.192,11	12.840,50			
301	01	02	95016	#AR EMPREENDIMENTO CUSTOS CONTROLADOS DESIGNADO POR LOT. SOCIAL QUINTA DO MEILAO, FRACÇÃO "BI", DESTINADA A HABITAÇÃO, EDIFÍCIO 4	09	2008/01/03	38.062,21	RA			38.062,21	7.1		1.506,63	19.982,67	18.079,54			
301	01	02	95017	#AR EMPREENDIMENTO CUSTOS CONTROLADOS DESIGNADO POR LOT. SOCIAL QUINTA DO MEILAO, FRACÇÃO "BJ", DESTINADA A HABITAÇÃO, EDIFÍCIO 4	09	2008/01/03	38.062,21	RA			38.062,21	7.1		1.506,63	19.982,67	18.079,54			
301	01	02	95018	#AR EMPREENDIMENTO CUSTOS CONTROLADOS DESIGNADO POR LOT. SOCIAL QUINTA DO MEILAO, FRACÇÃO "BK", DESTINADA A HABITAÇÃO, EDIFÍCIO 4	09	2008/01/03	33.107,15	RA			33.107,15	7.1		1.310,49	17.381,26	15.725,89			
301	01	02	95019	EMPREENDIMENTO CUSTOS CONTROLADOS DESIGNADO POR LOT. SOCIAL QUINTA DO MEILAO, FRACÇÃO "BL", DESTINADA A HABITAÇÃO, EDIFÍCIO 4	09	2008/01/03	33.107,15	RA			33.107,15	1.5		415,38	5.691,84	27.415,31			
301	01	02	95020	EMPREENDIMENTO CUSTOS CONTROLADOS DESIGNADO POR LOT. SOCIAL QUINTA DO MEILAO, FRACÇÃO "BM", DESTINADA A HABITAÇÃO, EDIFÍCIO 4	09	2008/01/03	38.062,21	RA			38.062,21	1.5		477,55	6.543,75	31.518,46			
301	01	02	95021	EMPREENDIMENTO CUSTOS CONTROLADOS DESIGNADO POR LOT. SOCIAL QUINTA DO MEILAO, FRACÇÃO "BN", DESTINADA A HABITAÇÃO, EDIFÍCIO 4	09	2008/01/03	38.062,21	RA			38.062,21	1.5		477,55	6.543,75	31.518,46			
301	01	02	95022	#AR EMPREENDIMENTO CUSTOS CONTROLADOS DESIGNADO POR LOT. SOCIAL QUINTA DO MEILAO, FRACÇÃO "BO", DESTINADA A HABITAÇÃO, EDIFÍCIO 4	09	2008/01/03	27.032,61	RA			27.032,61	5.0		1.001,71	9.001,86	18.030,75			
301	01	02	95023	EMPREENDIMENTO CUSTOS CONTROLADOS DESIGNADO POR LOT. SOCIAL QUINTA DO MEILAO, FRACÇÃO "BP", DESTINADA A HABITAÇÃO, EDIFÍCIO 4	09	2008/01/03	50.523,30	RA			50.523,30	1.5		633,90	8.686,04	41.837,26			
301	01	02	95024	#AR EMPREENDIMENTO CUSTOS CONTROLADOS DESIGNADO POR LOT. SOCIAL QUINTA DO MEILAO, FRACÇÃO "BQ", DESTINADA A HABITAÇÃO, EDIFÍCIO 4	09	2008/01/03	32.905,28	RA			32.905,28	7.1		1.302,50	17.275,26	15.630,02			
301	01	02	95025	#AR EMPREENDIMENTO CUSTOS CONTROLADOS DESIGNADO POR LOT. SOCIAL QUINTA DO MEILAO, FRACÇÃO "BR", DESTINADA A HABITAÇÃO, EDIFÍCIO 4	09	2008/01/03	42.870,48	RA			42.870,48	7.1		1.696,96	22.507,01	20.363,47			
301	01	02	95026	#AR EMPREENDIMENTO CUSTOS CONTROLADOS DESIGNADO POR LOT. SOCIAL QUINTA DO MEILAO, FRACÇÃO "BS", DESTINADA A HABITAÇÃO, EDIFÍCIO 4	09	2008/01/03	33.107,15	RA			33.107,15	7.1		1.310,49	17.381,26	15.725,89			
301	01	02	95027	#AR EMPREENDIMENTO CUSTOS CONTROLADOS DESIGNADO POR LOT. SOCIAL QUINTA DO MEILAO, FRACÇÃO "BT", DESTINADA A HABITAÇÃO, EDIFÍCIO 4	09	2008/01/03	33.107,15	RA			33.107,15	7.1		1.310,49	17.381,26	15.725,89			
Total Geral ou a Transportar .....							105.915.582,56			4.177.878,94	110.093.461,50			2.997.752,95	23.793.346,51	86.214.584,99		85.530,00	

ENTIDADE		MAPA ANEXO DEMONSTRAÇÕES FINANCEIRAS										Data : 2010/03/30	
C.M.M.		42.2.1.01 - Habitação										Ano : 2009	
Período :		a										Moeda : EUR	
												Página : 149	

I D E N T I F I C A Ç Ã O   D O S   B E N S					A Q U I S I Ç Ã O		A C T I V O   I M O B I L I Z A D O (Valores aquisição ou outro na falta daqueles)	V A R I A Ç Ã O P A T R I M O N I A L			Valor Patrimonial Atualizado	R E I N T E G R A Ç Ã O E S   A M O R T I Z A Ç Ã O E S				Valor Patrimonial Líquido	A L I E N A Ç Ã O E S / A B A T E S / T R A N S F E R .		
Cl.	Tipo	Bem	Nr.Inv.	Descrição	Tipo	Data		T.	Data	Valor		VU	Taxa	Do Período	Acumulados		T.	Valor	Data
301	01	02	95028	#AR EMPREENDIMENTO CUSTOS CONTROLADOS DESIGNADO POR LOT. SOCIAL QUINTA DO MEILAO, FRACÇAO "BU", DESTINADA A HABITAÇÃO, EDIFÍCIO 4	09	2008/01/03	42.870,48	RA		42.870,48	7.1	1.696,96	22.507,01	20.363,47					
301	01	02	95029	EMPREENDIMENTO CUSTOS CONTROLADOS DESIGNADO POR LOT. SOCIAL QUINTA DO MEILAO, FRACÇAO "BV", DESTINADA A HABITAÇÃO, EDIFÍCIO 4	09	2008/01/03	32.905,28	RA		32.905,28	1.5	412,85	5.657,18	27.248,10					
301	01	02	95030	#AR EMPREENDIMENTO CUSTOS CONTROLADOS DESIGNADO POR LOT. SOCIAL QUINTA DO MEILAO, FRACÇAO "BW", DESTINADA A HABITAÇÃO, EDIFÍCIO 4	09	2008/01/03	50.523,30	RA		50.523,30	7.1	1.999,88	26.524,72	23.998,58					
301	01	02	95031	#AR EMPREENDIMENTO CUSTOS CONTROLADOS DESIGNADO POR LOT. SOCIAL QUINTA DO MEILAO, FRACÇAO "BX", DESTINADA A HABITAÇÃO, EDIFÍCIO 4	09	2008/01/03	39.934,15	RA		39.934,15	7.1	1.580,73	20.965,43	18.968,72					
301	01	02	95032	EMPREENDIMENTO CUSTOS CONTROLADOS DESIGNADO POR LOT. SOCIAL QUINTA DO MEILAO, FRACÇAO "BY", DESTINADA A HABITAÇÃO, EDIFÍCIO 4	09	2008/01/03	34.685,43	RA		34.685,43	1.5	435,19	5.963,21	28.722,22					
301	01	02	95033	EMPREENDIMENTO CUSTOS CONTROLADOS DESIGNADO POR LOT. SOCIAL QUINTA DO MEILAO, FRACÇAO "BZ", DESTINADA A HABITAÇÃO, EDIFÍCIO 4	09	2008/01/03	33.107,15	RA		33.107,15	1.5	415,38	5.691,84	27.415,31					
301	01	02	95034	EMPREENDIMENTO CUSTOS CONTROLADOS DESIGNADO POR LOT. SOCIAL QUINTA DO MEILAO, FRACÇAO "CA", DESTINADA A HABITAÇÃO, EDIFÍCIO 4	09	2008/01/03	33.107,15	RA		33.107,15	1.5	415,38	5.691,84	27.415,31					
301	01	02	95035	#AR EMPREENDIMENTO CUSTOS CONTROLADOS DESIGNADO POR LOT. SOCIAL QUINTA DO MEILAO, FRACÇAO "CB", DESTINADA A HABITAÇÃO, EDIFÍCIO 4	09	2008/01/03	34.685,43	RA		34.685,43	7.1	1.372,97	18.209,85	16.475,58					
301	01	02	95036	#AR EMPREENDIMENTO CUSTOS CONTROLADOS DESIGNADO POR LOT. SOCIAL QUINTA DO MEILAO, FRACÇAO "CC", DESTINADA A HABITAÇÃO, EDIFÍCIO 4	09	2008/01/03	39.934,15	RA		39.934,15	7.1	1.580,73	20.965,43	18.968,72					
301	01	02	95059	#AR EMPREENDIMENTO CUSTOS CONTROLADOS SITO NA TRAVESSA DO PADRAO, FRACÇAO "A", DESTINADA A APARCAMENTO AUTOMÓVEL	09	2008/01/03	4.610,72	RA		4.610,72	8.3	189,29	2.717,82	1.892,90					
301	01	02	95060	#AR EMPREENDIMENTO CUSTOS CONTROLADOS SITO NA TRAVESSA DO PADRAO, FRACÇAO "B", DESTINADA A APARCAMENTO AUTOMÓVEL	09	2008/01/03	5.258,29	RA		5.258,29	8.3	213,25	3.125,80	2.132,49					
301	01	02	95061	#AR EMPREENDIMENTO CUSTOS CONTROLADOS SITO NA TRAVESSA DO PADRAO, FRACÇAO "C", DESTINADA A APARCAMENTO AUTOMÓVEL	09	2008/01/03	4.053,81	RA		4.053,81	8.3	166,43	2.389,55	1.664,26					
301	01	02	95062	EMPREENDIMENTO CUSTOS CONTROLADOS SITO NA TRAVESSA DO PADRAO, FRACÇAO "D", DESTINADA A APARCAMENTO AUTOMÓVEL	09	2008/01/03	3.976,10	RA		3.976,10	1.5	49,77	840,83	3.135,27					
301	01	02	95063	#AR EMPREENDIMENTO CUSTOS CONTROLADOS SITO NA TRAVESSA DO PADRAO, FRACÇAO "E", DESTINADA A APARCAMENTO AUTOMÓVEL	09	2008/01/03	3.976,10	RA		3.976,10	8.3	163,24	2.343,74	1.632,36					
301	01	02	95064	#AR EMPREENDIMENTO CUSTOS CONTROLADOS SITO NA TRAVESSA DO PADRAO, FRACÇAO "F", DESTINADA A APARCAMENTO AUTOMÓVEL	09	2008/01/03	3.691,17	RA		3.691,17	8.3	152,46	2.166,61	1.524,56					
Total Geral ou a Transportar .....							106.282.901,27			4.177.878,94	110.460.780,21		3.008.597,46	23.939.107,37	86.436.142,84		85.530,00		

ENTIDADE		MAPA ANEXO DEMONSTRAÇÕES FINANCEIRAS										Data : 2010/03/30	
C.M.M.		42.2.1.01 - Habitação										Ano : 2009	
Período :		a										Moeda : EUR	
												Página : 150	

IDENTIFICAÇÃO DOS BENS					AQUISIÇÃO		ATIVO IMOBILIZADO (Valores aquisição ou outro na falta daqueles)	VARIAÇÃO PATRIMONIAL			Valor Patrimonial Atualizado	REINTEGRAÇÕES E AMORTIZAÇÕES				Valor Patrimonial Líquido	ALIENAÇÕES/ABATES/TRANSFER.		
Cl.	Tipo	Bem	Nr.Inv.	Descrição	Tipo	Data		T.	Data	Valor		VU	Taxa	Do Período	Acumulados		T.	Valor	Data
301	01	02	95065	#AR EMPREENDIMENTO CUSTOS CONTROLADOS SITO NA TRAVESSA DO PADRAO, FRACÇÃO "G", DESTINADA A APARCAMENTO AUTOMOVEL	09	2008/01/03	3.691,17	RA			3.691,17	8.3		152,46	2.166,61	1.524,56			
301	01	02	95066	EMPREENDIMENTO CUSTOS CONTROLADOS SITO NA TRAVESSA DO PADRAO, FRACÇÃO "H", DESTINADA A APARCAMENTO AUTOMOVEL	09	2008/01/03	3.691,17	RA			3.691,17	1.5		46,20	780,60	2.910,57			
301	01	02	95067	#AR EMPREENDIMENTO CUSTOS CONTROLADOS SITO NA TRAVESSA DO PADRAO, FRACÇÃO "I", DESTINADA A APARCAMENTO AUTOMOVEL	09	2008/01/03	3.594,03	RA			3.594,03	8.3		148,44	2.109,59	1.484,44			
301	01	02	95068	#AR EMPREENDIMENTO CUSTOS CONTROLADOS SITO NA TRAVESSA DO PADRAO, FRACÇÃO "J", DESTINADA A APARCAMENTO AUTOMOVEL	09	2008/01/03	4.280,46	RA			4.280,46	8.3		176,80	2.512,51	1.767,95			
301	01	02	95069	EMPREENDIMENTO CUSTOS CONTROLADOS SITO NA TRAVESSA DO PADRAO, FRACÇÃO "K", DESTINADA A APARCAMENTO AUTOMOVEL	09	2008/01/03	4.196,27	RA			4.196,27	1.5		52,52	887,35	3.308,92			
301	01	02	95070	#AR EMPREENDIMENTO CUSTOS CONTROLADOS SITO NA TRAVESSA DO PADRAO, FRACÇÃO "L", DESTINADA A APARCAMENTO AUTOMOVEL	09	2008/01/03	4.196,27	RA			4.196,27	8.3		172,28	2.473,52	1.722,75			
301	01	02	95071	#AR EMPREENDIMENTO CUSTOS CONTROLADOS SITO NA TRAVESSA DO PADRAO, FRACÇÃO "M", DESTINADA A APARCAMENTO AUTOMOVEL	09	2008/01/03	4.280,46	RA			4.280,46	8.3		176,80	2.512,51	1.767,95			
301	01	02	95072	#AR EMPREENDIMENTO CUSTOS CONTROLADOS SITO NA TRAVESSA DO PADRAO, FRACÇÃO "N", DESTINADA A APARCAMENTO AUTOMOVEL	09	2008/01/03	3.594,03	RA			3.594,03	5.6		131,62	1.488,17	2.105,86			
301	01	02	95073	#AR EMPREENDIMENTO CUSTOS CONTROLADOS SITO NA TRAVESSA DO PADRAO, FRACÇÃO "O", DESTINADA A APARCAMENTO AUTOMOVEL	09	2008/01/03	3.691,17	RA			3.691,17	8.3		152,46	2.166,61	1.524,56			
301	01	02	95074	#AR EMPREENDIMENTO CUSTOS CONTROLADOS SITO NA TRAVESSA DO PADRAO, FRACÇÃO "P", DESTINADA A APARCAMENTO AUTOMOVEL	09	2008/01/03	3.691,17	RA			3.691,17	8.3		152,46	2.166,61	1.524,56			
301	01	02	95075	#AR EMPREENDIMENTO CUSTOS CONTROLADOS SITO NA TRAVESSA DO PADRAO, FRACÇÃO "Q", DESTINADA A APARCAMENTO AUTOMOVEL	09	2008/01/03	3.691,17	RA			3.691,17	8.3		152,46	2.166,61	1.524,56			
301	01	02	95076	#AR EMPREENDIMENTO CUSTOS CONTROLADOS SITO NA TRAVESSA DO PADRAO, FRACÇÃO "R", DESTINADA A APARCAMENTO AUTOMOVEL	09	2008/01/03	3.976,10	RA			3.976,10	8.3		163,24	2.343,74	1.632,36			
301	01	02	95077	#AR EMPREENDIMENTO CUSTOS CONTROLADOS SITO NA TRAVESSA DO PADRAO, FRACÇÃO "S", DESTINADA A APARCAMENTO AUTOMOVEL	09	2008/01/03	3.976,10	RA			3.976,10	7.7		156,82	2.251,07	1.725,03			
301	01	02	95078	#AR EMPREENDIMENTO CUSTOS CONTROLADOS SITO NA TRAVESSA DO PADRAO, FRACÇÃO "T", DESTINADA A APARCAMENTO AUTOMOVEL	09	2008/01/03	4.053,81	RA			4.053,81	7.7		159,89	2.295,06	1.758,75			
301	01	02	95079	#AR EMPREENDIMENTO CUSTOS CONTROLADOS SITO NA TRAVESSA DO PADRAO, FRACÇÃO "U", DESTINADA A APARCAMENTO AUTOMOVEL	09	2008/01/03	5.258,29	RA			5.258,29	8.3		215,88	3.099,54	2.158,75			
301	01	02	95080	#AR EMPREENDIMENTO CUSTOS CONTROLADOS SITO NA TRAVESSA DO PADRAO, FRACÇÃO "V", DESTINADA A APARCAMENTO AUTOMOVEL	09	2008/01/03	4.610,72	RA			4.610,72	8.3		190,44	2.706,36	1.904,36			
301	01	02	95081	EMPREENDIMENTO CUSTOS CONTROLADOS SITO NA TRAVESSA DO PADRAO, FRACÇÃO "W", DESTINADA A HABITAÇÃO	09	2008/01/03	24.316,35	RA			24.316,35	1.5		304,35	5.142,22	19.174,13			
301	01	02	95082	#AR EMPREENDIMENTO CUSTOS CONTROLADOS SITO NA TRAVESSA DO PADRAO, FRACÇÃO "X", DESTINADA A HABITAÇÃO	09	2008/01/03	19.912,87	RA			19.912,87	8.3		822,46	11.688,25	8.224,62			
Total Geral ou a Transportar .....							106.391.602,88			4.177.878,94	110.569.481,82			3.012.125,04	23.990.064,30	86.493.887,52		85.530,00	

ENTIDADE												Data : 2010/03/30 Ano : 2009 Moeda : EUR Página : 151	
C.M.M.		42.2.1.01 - Habitação											
Período :		a											

I D E N T I F I C A Ç Ã O   D O S   B E N S					A Q U I S I Ç Ã O		ACTIVO IMOBILIZADO (Valores aquisição ou outro na falta daqueles)	V A R I A Ç Ã O P A T R I M O N I A L			Valor Patrimonial Atualizado	R E I N T E G R A Ç Ã O E A M O R T I Z A Ç Ã O E S				Valor Patrimonial Líquido	A L I E N A Ç Ã O E S / A B A T E S / T R A N S F E R .		
Cl.	Tipo	Bem	Nr.Inv.	Descrição	Tipo	Data		T.	Data	Valor		VU	Taxa	Do Período	Acumulados		T.	Valor	Data
301	01	02	95083	#AR EMPREENDIMENTO CUSTOS CONTROLADOS SITO NA TRAVESSA DO PADRAO, FRACÇÃO "Y", DESTINADA A HABITAÇÃO	09	2008/01/03	25.216,49	RA		25.216,49		8.3	1.035,25	14.864,04	10.352,45				
301	01	02	95084	#AR EMPREENDIMENTO CUSTOS CONTROLADOS SITO NA TRAVESSA DO PADRAO, FRACÇÃO "Z", DESTINADA A HABITAÇÃO	09	2008/01/03	20.061,81	RA		20.061,81		8.3	828,61	11.775,67	8.286,14				
301	01	02	95085	EMPREENDIMENTO CUSTOS CONTROLADOS SITO NA TRAVESSA DO PADRAO, FRACÇÃO "AA", DESTINADA A HABITAÇÃO	09	2008/01/03	25.216,49	RA		25.216,49		1.5	315,62	5.332,71	19.883,78				
301	01	02	95086	#AR EMPREENDIMENTO CUSTOS CONTROLADOS SITO NA TRAVESSA DO PADRAO, FRACÇÃO "AB", DESTINADA A HABITAÇÃO	09	2008/01/03	20.061,81	RA		20.061,81		8.3	823,62	11.825,58	8.236,23				
301	01	02	95087	#AR EMPREENDIMENTO CUSTOS CONTROLADOS SITO NA TRAVESSA DO PADRAO, FRACÇÃO "AC", DESTINADA A HABITAÇÃO	09	2008/01/03	30.034,43	RA		30.034,43		8.3	1.233,04	17.704,00	12.330,43				
301	01	02	95088	#AR EMPREENDIMENTO CUSTOS CONTROLADOS SITO NA TRAVESSA DO PADRAO, FRACÇÃO "AD", DESTINADA A HABITAÇÃO	09	2008/01/03	16.234,65	RA		16.234,65		8.3	670,54	9.529,25	6.705,40				
301	01	02	95089	#AR EMPREENDIMENTO CUSTOS CONTROLADOS SITO NA TRAVESSA DO PADRAO, FRACÇÃO "AE", DESTINADA A HABITAÇÃO	09	2008/01/03	19.602,03	RA		19.602,03		7.1	745,69	10.653,69	8.948,34				
301	01	02	95090	#AR EMPREENDIMENTO CUSTOS CONTROLADOS SITO NA TRAVESSA DO PADRAO, FRACÇÃO "AF", DESTINADA A HABITAÇÃO	09	2008/01/03	19.602,03	RA		19.602,03		8.3	819,34	11.408,66	8.193,37				
301	01	02	95091	#AR EMPREENDIMENTO CUSTOS CONTROLADOS SITO NA TRAVESSA DO PADRAO, FRACÇÃO "AG", DESTINADA A HABITAÇÃO	09	2008/01/03	19.602,03	RA		19.602,03		8.3	809,62	11.505,80	8.096,23				
301	01	02	95092	#AR EMPREENDIMENTO CUSTOS CONTROLADOS SITO NA TRAVESSA DO PADRAO, FRACÇÃO "AH", DESTINADA A HABITAÇÃO	09	2008/01/03	19.602,03	RA		19.602,03		8.3	809,62	11.505,80	8.096,23				
301	01	02	95093	#AR EMPREENDIMENTO CUSTOS CONTROLADOS SITO NA TRAVESSA DO PADRAO, FRACÇÃO "AI", DESTINADA A HABITAÇÃO	09	2008/01/03	19.602,03	RA		19.602,03		7.7	773,12	11.097,68	8.504,35				
301	01	02	95094	EMPREENDIMENTO CUSTOS CONTROLADOS SITO NA TRAVESSA DO PADRAO, FRACÇÃO "AJ", DESTINADA A HABITAÇÃO	09	2008/01/03	19.602,03	RA		19.602,03		1.5	245,34	4.145,40	15.456,63				
301	01	02	95095	#AR EMPREENDIMENTO CUSTOS CONTROLADOS SITO NA TRAVESSA DO PADRAO, FRACÇÃO "AK", DESTINADA A HABITAÇÃO	09	2008/01/03	27.243,38	RA		27.243,38		8.3	1.118,46	16.058,81	11.184,57				
301	01	02	95096	#AR EMPREENDIMENTO CUSTOS CONTROLADOS SITO NA TRAVESSA DO PADRAO, FRACÇÃO "AL", DESTINADA A HABITAÇÃO	09	2008/01/03	27.243,38	RA		27.243,38		8.3	1.104,85	16.194,85	11.048,53				
301	01	02	95097	#AR EMPREENDIMENTO CUSTOS CONTROLADOS SITO NA TRAVESSA DO PADRAO, FRACÇÃO "AM", DESTINADA A HABITAÇÃO	09	2008/01/03	23.319,10	RA		23.319,10		8.3	963,15	13.687,60	9.631,50				
301	01	02	95098	EMPREENDIMENTO CUSTOS CONTROLADOS SITO NA TRAVESSA DO PADRAO, FRACÇÃO "AN", DESTINADA A HABITAÇÃO	09	2008/01/03	19.912,87	RA		19.912,87		1.5	249,24	4.211,06	15.701,81				
301	01	02	95099	#AR EMPREENDIMENTO CUSTOS CONTROLADOS SITO NA TRAVESSA DO PADRAO, FRACÇÃO "AO", DESTINADA A HABITAÇÃO	09	2008/01/03	24.316,35	RA		24.316,35		8.3	1.004,34	14.272,95	10.043,40				
301	01	02	95100	#AR EMPREENDIMENTO CUSTOS CONTROLADOS SITO NA TRAVESSA DO PADRAO, FRACÇÃO "AP", DESTINADA A HABITAÇÃO	09	2008/01/03	20.061,81	RA		20.061,81		8.3	828,61	11.775,67	8.286,14				
Total Geral ou a Transportar .....							106.788.137,63			4.177.878,94	110.966.016,57	3.026.503,10		24.197.613,52	86.682.873,05	85.530,00			



ENTIDADE												Data : 2010/03/30		
C.M.M.		42.2.1.01 - Habitação										Ano : 2009		
Período :		a										Moeda : EUR		
												Página : 152		

IDENTIFICAÇÃO DOS BENS					AQUISIÇÃO		ATIVO IMOBILIZADO (Valores aquisição ou outro na falta daqueles)	VARIAÇÃO PATRIMONIAL			Valor Patrimonial Atualizado	REINTEGRAÇÕES E AMORTIZAÇÕES				Valor Patrimonial Líquido	ALIENAÇÕES/ABATES/TRANSFER.		
Cl.	Tipo	Bem	Nr.Inv.	Descrição	Tipo	Data		T.	Data	Valor		VU	Taxa	Do Período	Acumulados		T.	Valor	Data
301	01	02	95101	#AR EMPREENDIMENTO CUSTOS CONTROLADOS SITO NA TRAVESSA DO PADRAO, FRACÇÃO "AQ", DESTINADA A HABITAÇÃO	09	2008/01/03	25.216,49	RA			25.216,49		7.7	994,56	14.276,30	10.940,19			
301	01	02	95102	#AR EMPREENDIMENTO CUSTOS CONTROLADOS SITO NA TRAVESSA DO PADRAO, FRACÇÃO "AR", DESTINADA A HABITAÇÃO	09	2008/01/03	20.061,81	RA			20.061,81		8.3	828,61	11.775,67	8.286,14			
301	01	02	95103	#AR EMPREENDIMENTO CUSTOS CONTROLADOS SITO NA TRAVESSA DO PADRAO, FRACÇÃO "AS", DESTINADA A HABITAÇÃO	09	2008/01/03	25.216,49	RA			25.216,49		8.3	1.035,25	14.864,04	10.352,45			
301	01	02	95104	#AR EMPREENDIMENTO CUSTOS CONTROLADOS SITO NA TRAVESSA DO PADRAO, FRACÇÃO "AT", DESTINADA A HABITAÇÃO	09	2008/01/03	16.234,65	RA			16.234,65		5.6	597,17	6.679,85	9.554,80			
301	01	02	95105	#AR EMPREENDIMENTO CUSTOS CONTROLADOS SITO NA TRAVESSA DO PADRAO, FRACÇÃO "AU", DESTINADA A HABITAÇÃO	09	2008/01/03	30.040,90	RA			30.040,90		8.3	1.233,31	17.707,82	12.333,08			
301	01	02	95265	#AR EMPREENDIMENTO CUSTOS CONTROLADOS SITO NA TRAVESSA DOS MANINHOS, FRACÇÃO "A", DESTINADA A APARCAMENTO AUTOMOVEL	09	2008/01/03	6.087,38	RA			6.087,38		8.3	249,26	3.594,78	2.492,60			
301	01	02	95266	EMPREENDIMENTO CUSTOS CONTROLADOS SITO NA TRAVESSA DOS MANINHOS, FRACÇÃO "B", DESTINADA A APARCAMENTO AUTOMOVEL	09	2008/01/03	6.087,38	RA			6.087,38		1.5	77,08	1.231,11	4.856,27			
301	01	02	95267	EMPREENDIMENTO CUSTOS CONTROLADOS SITO NA TRAVESSA DOS MANINHOS, FRACÇÃO "C", DESTINADA A APARCAMENTO AUTOMOVEL	09	2008/01/03	5.967,23	RA			5.967,23		1.5	75,57	1.206,85	4.760,38			
301	01	02	95268	EMPREENDIMENTO CUSTOS CONTROLADOS SITO NA TRAVESSA DOS MANINHOS, FRACÇÃO "D", DESTINADA A APARCAMENTO AUTOMOVEL	09	2008/01/03	6.247,57	RA			6.247,57		1.5	79,11	1.263,48	4.984,09			
301	01	02	95269	EMPREENDIMENTO CUSTOS CONTROLADOS SITO NA TRAVESSA DOS MANINHOS, FRACÇÃO "E", DESTINADA A APARCAMENTO AUTOMOVEL	09	2008/01/03	6.387,74	RA			6.387,74		1.5	80,89	1.291,95	5.095,79			
301	01	02	95270	#AR EMPREENDIMENTO CUSTOS CONTROLADOS SITO NA TRAVESSA DOS MANINHOS, FRACÇÃO "F", DESTINADA A APARCAMENTO AUTOMOVEL	09	2008/01/03	6.177,48	RA			6.177,48		8.3	251,38	3.663,64	2.513,84			
301	01	02	95271	EMPREENDIMENTO CUSTOS CONTROLADOS SITO NA TRAVESSA DOS MANINHOS, FRACÇÃO "G", DESTINADA A APARCAMENTO AUTOMOVEL	09	2008/01/03	7.158,66	RA			7.158,66		1.5	90,65	1.447,76	5.710,90			
301	01	02	95272	#AR EMPREENDIMENTO CUSTOS CONTROLADOS SITO NA TRAVESSA DOS MANINHOS, FRACÇÃO "H", DESTINADA A APARCAMENTO AUTOMOVEL	09	2008/01/03	6.177,48	RA			6.177,48		8.3	252,95	3.647,99	2.529,49			
301	01	02	95273	EMPREENDIMENTO CUSTOS CONTROLADOS SITO NA TRAVESSA DOS MANINHOS, FRACÇÃO "I", DESTINADA A APARCAMENTO AUTOMOVEL	09	2008/01/03	6.387,74	RA			6.387,74		1.5	80,89	1.291,95	5.095,79			
301	01	02	95274	#AR EMPREENDIMENTO CUSTOS CONTROLADOS SITO NA TRAVESSA DOS MANINHOS, FRACÇÃO "J", DESTINADA A APARCAMENTO AUTOMOVEL	09	2008/01/03	6.017,29	RA			6.017,29		8.3	247,91	3.538,18	2.479,11			
301	01	02	95275	#AR EMPREENDIMENTO CUSTOS CONTROLADOS SITO NA TRAVESSA DOS MANINHOS, FRACÇÃO "K", DESTINADA A APARCAMENTO AUTOMOVEL	09	2008/01/03	6.668,07	RA			6.668,07		8.3	273,04	3.937,71	2.730,36			
301	01	02	95276	#AR EMPREENDIMENTO CUSTOS CONTROLADOS SITO NA TRAVESSA DOS MANINHOS, FRACÇÃO "L", DESTINADA A APARCAMENTO AUTOMOVEL	09	2008/01/03	5.406,55	RA			5.406,55		8.3	222,75	3.179,07	2.227,48			
301	01	02	95277	#AR EMPREENDIMENTO CUSTOS CONTROLADOS SITO NA TRAVESSA DOS MANINHOS, FRACÇÃO "M", DESTINADA A APARCAMENTO AUTOMOVEL	09	2008/01/03	4.986,04	RA			4.986,04		8.3	204,16	2.944,41	2.041,63			
Total Geral ou a Transportar .....							106.984.664,58			4.177.878,94	111.162.543,52			3.033.377,64	24.295.156,08	86.781.857,44		85.530,00	

ENTIDADE		MAPA ANEXO DEMONSTRAÇÕES FINANCEIRAS										Data : 2010/03/30	
C.M.M.		42.2.1.01 - Habitação										Ano : 2009	
Período : a												Moeda : EUR	
												Página : 153	

IDENTIFICAÇÃO DOS BENS					AQUISIÇÃO		ATIVO IMOBILIZADO (Valores aquisição ou outro na falta daqueles)	VARIAÇÃO PATRIMONIAL			Valor Patrimonial Atualizado	REINTEGRAÇÕES E AMORTIZAÇÕES				Valor Patrimonial Líquido	ALIENAÇÕES/ABATES/TRANSFER.		
Cl.	Tipo	Bem	Nr.Inv.	Descrição	Tipo	Data		T.	Data	Valor		VU	Taxa	Do Período	Acumulados		T.	Valor	Data
301	01	02	95278	#AR EMPREENDIMENTO CUSTOS CONTROLADOS SITO NA TRAVESSA DOS MANINHOS, FRACÇAO "N", DESTINADA A APARCAMENTO AUTOMOVEL	09	2008/01/03	5.506,67	RA			5.506,67		8.3	225,48	3.251,86	2.254,81			
301	01	02	95279	#AR EMPREENDIMENTO CUSTOS CONTROLADOS SITO NA TRAVESSA DOS MANINHOS, FRACÇAO "O", DESTINADA A APARCAMENTO AUTOMOVEL	09	2008/01/03	5.576,76	RA			5.576,76		8.3	229,76	3.279,14	2.297,62			
301	01	02	95280	#AR EMPREENDIMENTO CUSTOS CONTROLADOS SITO NA TRAVESSA DOS MANINHOS, FRACÇAO "P", DESTINADA A APARCAMENTO AUTOMOVEL	09	2008/01/03	4.945,99	RA			4.945,99		8.3	202,52	2.920,76	2.025,23			
301	01	02	95281	EMPREENDIMENTO CUSTOS CONTROLADOS SITO NA TRAVESSA DOS MANINHOS, FRACÇAO "Q", DESTINADA A APARCAMENTO AUTOMOVEL	09	2008/01/03	5.807,04	RA			5.807,04		1.5	28,16	4.032,71	1.774,33			
301	01	02	95282	#AR EMPREENDIMENTO CUSTOS CONTROLADOS SITO NA TRAVESSA DOS MANINHOS, FRACÇAO "R", DESTINADA A APARCAMENTO AUTOMOVEL	09	2008/01/03	5.246,36	RA			5.246,36		8.3	216,15	3.084,86	2.161,50			
301	01	02	95283	#AR EMPREENDIMENTO CUSTOS CONTROLADOS SITO NA TRAVESSA DOS MANINHOS, FRACÇAO "S", DESTINADA A APARCAMENTO AUTOMOVEL	09	2008/01/03	5.326,45	RA			5.326,45		8.3	219,45	3.131,97	2.194,48			
301	01	02	95284	EMPREENDIMENTO CUSTOS CONTROLADOS SITO NA TRAVESSA DOS MANINHOS, FRACÇAO "T", DESTINADA A APARCAMENTO AUTOMOVEL	09	2008/01/03	5.506,67	RA			5.506,67		1.5	69,73	1.113,65	4.393,02			
301	01	02	95285	EMPREENDIMENTO CUSTOS CONTROLADOS SITO NA TRAVESSA DOS MANINHOS, FRACÇAO "U", DESTINADA A APARCAMENTO AUTOMOVEL	09	2008/01/03	5.016,08	RA			5.016,08		1.5	63,52	1.014,47	4.001,61			
301	01	02	95286	EMPREENDIMENTO CUSTOS CONTROLADOS SITO NA TRAVESSA DOS MANINHOS, FRACÇAO "V", DESTINADA A APARCAMENTO AUTOMOVEL	09	2008/01/03	5.666,87	RA			5.666,87		1.5	71,76	1.146,17	4.520,70			
301	01	02	95287	#AR EMPREENDIMENTO CUSTOS CONTROLADOS SITO NA TRAVESSA DOS MANINHOS, FRACÇAO "W", DESTINADA A APARCAMENTO AUTOMOVEL	09	2008/01/03	5.236,34	RA			5.236,34		8.3	214,41	3.092,21	2.144,13			
301	01	02	95288	#AR EMPREENDIMENTO CUSTOS CONTROLADOS SITO NA TRAVESSA DOS MANINHOS, FRACÇAO "X", DESTINADA A APARCAMENTO AUTOMOVEL	09	2008/01/03	5.286,40	RA			5.286,40		8.3	217,80	3.108,41	2.177,99			
301	01	02	95289	EMPREENDIMENTO CUSTOS CONTROLADOS SITO NA TRAVESSA DOS MANINHOS, FRACÇAO "Y", DESTINADA A ARRUMOS	09	2008/01/03	981,19	RA			981,19		1.5	12,43	198,37	782,82			
301	01	02	95290	EMPREENDIMENTO CUSTOS CONTROLADOS SITO NA TRAVESSA DOS MANINHOS, FRACÇAO "Z", DESTINADA A ARRUMOS	09	2008/01/03	480,58	RA			480,58		1.5	6,08	97,23	383,35			
301	01	02	95291	EMPREENDIMENTO CUSTOS CONTROLADOS SITO NA TRAVESSA DOS MANINHOS, FRACÇAO "AA", DESTINADA A ARRUMOS	09	2008/01/03	480,58	RA			480,58		1.5	6,08	97,23	383,35			
301	01	02	95292	EMPREENDIMENTO CUSTOS CONTROLADOS SITO NA TRAVESSA DOS MANINHOS, FRACÇAO "AB", DESTINADA A ARRUMOS	09	2008/01/03	480,58	RA			480,58		1.5	6,08	97,23	383,35			
301	01	02	95293	EMPREENDIMENTO CUSTOS CONTROLADOS SITO NA TRAVESSA DOS MANINHOS, FRACÇAO "AC", DESTINADA A ARRUMOS	09	2008/01/03	480,58	RA			480,58		1.5	6,08	97,23	383,35			
301	01	02	95294	EMPREENDIMENTO CUSTOS CONTROLADOS SITO NA TRAVESSA DOS MANINHOS, FRACÇAO "AD", DESTINADA A HABITAÇÃO	09	2008/01/02	35.282,74	RA			35.282,74		1.5	446,78	7.135,74	28.147,00			
301	01	02	95295	EMPREENDIMENTO CUSTOS CONTROLADOS SITO NA TRAVESSA DOS MANINHOS, FRACÇAO "AE", DESTINADA A HABITAÇÃO	09	2008/01/02	19.013,04	RA			19.013,04		1.5	240,76	3.845,27	15.167,77			
Total Geral ou a Transportar .....							107.100.985,50			4.177.878,94	111.278.864,44			3.035.860,67	24.335.900,59	86.857.433,85		85.530,00	

ENTIDADE												Data : 2010/03/30	
C.M.M.		42.2.1.01 - Habitação										Ano : 2009	
Período :		a										Moeda : EUR	
												Página : 154	

I D E N T I F I C A Ç Ã O   D O S   B E N S					A Q U I S I Ç Ã O		A C T I V O   I M O B I L I Z A D O (Valores aquisição ou outro na falta daqueles)	V A R I A Ç Ã O P A T R I M O N I A L			Valor Patrimonial Atualizado	R E I N T E G R A Ç Ã O E   A M O R T I Z A Ç Ã O E S				Valor Patrimonial Líquido	A L I E N A Ç Ã O E S / A B A T E S / T R A N S F E R .		
Cl.	Tipo	Bem	Nr.Inv.	Descrição	Tipo	Data		T.	Data	Valor		VU	Taxa	Do Período	Acumulados		T.	Valor	Data
301	01	02	95296	#AR EMPREENDIMENTO CUSTOS CONTROLADOS SITO NA TRAVESSA DOS MANINHOS, FRACÇÃO "AF", DESTINADA A HABITAÇÃO	09	2008/01/02	35.282,74	RA		35.282,74		8.3	1.444,72	20.835,53	14.447,21				
301	01	02	95297	EMPREENDIMENTO CUSTOS CONTROLADOS SITO NA TRAVESSA DOS MANINHOS, FRACÇÃO "AG", DESTINADA A HABITAÇÃO	09	2008/01/02	25.120,44	RA		25.120,44		1.5	318,09	5.080,58	20.039,86				
301	01	02	95298	#AR EMPREENDIMENTO CUSTOS CONTROLADOS SITO NA TRAVESSA DOS MANINHOS, FRACÇÃO "AH", DESTINADA A HABITAÇÃO	09	2008/01/02	35.282,74	RA		35.282,74		8.3	1.444,72	20.835,53	14.447,21				
301	01	02	95299	EMPREENDIMENTO CUSTOS CONTROLADOS SITO NA TRAVESSA DOS MANINHOS, FRACÇÃO "AI", DESTINADA A HABITAÇÃO	09	2008/01/02	25.120,44	RA		25.120,44		1.5	318,09	5.080,58	20.039,86				
301	01	02	95300	EMPREENDIMENTO CUSTOS CONTROLADOS SITO NA TRAVESSA DOS MANINHOS, FRACÇÃO "AJ", DESTINADA A HABITAÇÃO	09	2008/01/02	35.282,74	RA		35.282,74		1.5	446,78	7.135,74	28.147,00				
301	01	02	95301	#AR EMPREENDIMENTO CUSTOS CONTROLADOS SITO NA TRAVESSA DOS MANINHOS, FRACÇÃO "AK", DESTINADA A HABITAÇÃO	09	2008/01/02	25.120,44	RA		25.120,44		8.3	1.034,96	14.770,87	10.349,57				
301	01	02	95302	EMPREENDIMENTO CUSTOS CONTROLADOS SITO NA TRAVESSA DOS MANINHOS, FRACÇÃO "AL", DESTINADA A HABITAÇÃO	09	2008/01/02	35.282,74	RA		35.282,74		1.5	446,78	7.135,74	28.147,00				
301	01	02	95303	#AR EMPREENDIMENTO CUSTOS CONTROLADOS SITO NA TRAVESSA DOS MANINHOS, FRACÇÃO "AM", DESTINADA A HABITAÇÃO	09	2008/01/02	25.120,44	RA		25.120,44		8.3	1.034,96	14.770,87	10.349,57				
301	01	02	95304	#AR EMPREENDIMENTO CUSTOS CONTROLADOS SITO NA TRAVESSA DOS MANINHOS, FRACÇÃO "AN", DESTINADA A HABITAÇÃO	09	2008/01/02	19.013,04	RA		19.013,04		7.7	739,93	10.873,87	8.139,17				
301	01	02	95305	EMPREENDIMENTO CUSTOS CONTROLADOS SITO NA TRAVESSA DOS MANINHOS, FRACÇÃO "AO", DESTINADA A HABITAÇÃO	09	2008/01/02	31.998,77	RA		31.998,77		1.5	405,19	6.471,55	25.527,22				
301	01	02	95306	#AR EMPREENDIMENTO CUSTOS CONTROLADOS SITO NA TRAVESSA DOS MANINHOS, FRACÇÃO "AP", DESTINADA A HABITAÇÃO	09	2008/01/02	25.120,44	RA		25.120,44		8.3	1.034,96	14.770,87	10.349,57				
301	01	02	95307	EMPREENDIMENTO CUSTOS CONTROLADOS SITO NA TRAVESSA DOS MANINHOS, FRACÇÃO "AQ", DESTINADA A HABITAÇÃO	09	2008/01/02	31.998,77	RA		31.998,77		1.5	405,19	6.471,55	25.527,22				
301	01	02	95308	EMPREENDIMENTO CUSTOS CONTROLADOS SITO NA TRAVESSA DOS MANINHOS, FRACÇÃO "AR", DESTINADA A HABITAÇÃO	09	2008/01/02	25.120,44	RA		25.120,44		1.5	318,09	5.080,58	20.039,86				
301	01	02	95309	#AR EMPREENDIMENTO CUSTOS CONTROLADOS SITO NA TRAVESSA DOS MANINHOS, FRACÇÃO "AS", DESTINADA A HABITAÇÃO	09	2008/01/02	31.998,77	RA		31.998,77		8.3	1.318,34	18.815,33	13.183,44				
301	01	02	95310	#AR EMPREENDIMENTO CUSTOS CONTROLADOS SITO NA TRAVESSA DOS MANINHOS, FRACÇÃO "AT", DESTINADA A HABITAÇÃO	09	2008/01/02	25.120,44	RA		25.120,44		5.6	918,23	10.428,68	14.691,76				
301	01	02	95311	#AR EMPREENDIMENTO CUSTOS CONTROLADOS SITO NA TRAVESSA DOS MANINHOS, FRACÇÃO "AU", DESTINADA A HABITAÇÃO	09	2008/01/02	31.998,77	RA		31.998,77		8.3	1.310,25	18.896,24	13.102,53				
301	01	02	95312	#AR EMPREENDIMENTO CUSTOS CONTROLADOS SITO NA TRAVESSA DOS MANINHOS, FRACÇÃO "AV", DESTINADA A HABITAÇÃO	09	2008/01/02	25.120,44	RA		25.120,44		8.3	1.041,29	14.707,51	10.412,93				
301	01	02	95313	EMPREENDIMENTO CUSTOS CONTROLADOS SITO NA TRAVESSA DOS MANINHOS, FRACÇÃO "AW", DESTINADA A HABITAÇÃO	09	2008/01/02	31.998,77	RA		31.998,77		1.5	405,19	6.471,55	25.527,22				
Total Geral ou a Transportar .....							107.622.086,87	4.177.878,94			111.799.965,81	3.050.246,43		24.544.533,76	87.169.902,05	85.530,00			

ENTIDADE		MAPA ANEXO DEMONSTRAÇÕES FINANCEIRAS										Data : 2010/03/30	
C.M.M.		42.2.1.01 - Habitação										Ano : 2009	
Período : a												Moeda : EUR	
												Página : 155	

IDENTIFICAÇÃO DOS BENS					AQUISIÇÃO		ACTIVO IMOBILIZADO (Valores aquisição ou outro na falta daqueles)	VARIAÇÃO PATRIMONIAL			Valor Patrimonial Atualizado	REINTEGRAÇÕES E AMORTIZAÇÕES				Valor Patrimonial Líquido	ALIENAÇÕES/ABATES/TRANSFER.		
Cl.	Tipo	Bem	Nr.Inv.	Descrição	Tipo	Data		T.	Data	Valor		VU	Taxa	Do Período	Acumulados		T.	Valor	Data
301	01	02	95314	EMPREENHIMENTO CUSTOS CONTROLADOS SITO NA TRAVESSA DOS MANINHOS, FRACÇAO "AX", DESTINADA A HABITAÇÃO	09	2008/01/02	31.998,77	RA			31.998,77		1.5	405,19	6.471,55	25.527,22			
301	01	02	95315	#AR EMPREENHIMENTO CUSTOS CONTROLADOS SITO NA TRAVESSA DOS MANINHOS, FRACÇAO "AY", DESTINADA A HABITAÇÃO	09	2008/01/02	19.393,50	RA			19.393,50		8.3	794,11	11.452,45	7.941,05			
301	01	02	95316	#AR EMPREENHIMENTO CUSTOS CONTROLADOS SITO NA TRAVESSA DOS MANINHOS, FRACÇAO "AZ", DESTINADA A HABITAÇÃO	09	2008/01/02	31.998,77	RA			31.998,77		8.3	1.318,34	18.815,33	13.183,44			
301	01	02	95317	EMPREENHIMENTO CUSTOS CONTROLADOS SITO NA TRAVESSA DOS MANINHOS, FRACÇAO "BA", DESTINADA A HABITAÇÃO	09	2008/01/02	26.161,70	RA			26.161,70		1.5	331,28	5.291,08	20.870,62			
301	01	02	95318	#AR EMPREENHIMENTO CUSTOS CONTROLADOS SITO NA TRAVESSA DOS MANINHOS, FRACÇAO "BB", DESTINADA A HABITAÇÃO	09	2008/01/02	31.998,77	RA			31.998,77		8.3	1.318,34	18.815,33	13.183,44			
301	01	02	95319	#AR EMPREENHIMENTO CUSTOS CONTROLADOS SITO NA TRAVESSA DOS MANINHOS, FRACÇAO "BC", DESTINADA A HABITAÇÃO	09	2008/01/02	26.161,70	RA			26.161,70		8.3	1.071,24	15.449,28	10.712,42			
301	01	02	95320	#AR EMPREENHIMENTO CUSTOS CONTROLADOS SITO NA TRAVESSA DOS MANINHOS, FRACÇAO "BD", DESTINADA A HABITAÇÃO	09	2008/01/02	31.998,77	RA			31.998,77		8.3	1.310,25	18.896,24	13.102,53			
301	01	02	95321	#AR EMPREENHIMENTO CUSTOS CONTROLADOS SITO NA TRAVESSA DOS MANINHOS, FRACÇAO "BE", DESTINADA A HABITAÇÃO	09	2008/01/02	26.161,70	RA			26.161,70		8.3	1.077,86	15.383,14	10.778,56			
301	01	02	95322	#AR EMPREENHIMENTO CUSTOS CONTROLADOS SITO NA TRAVESSA DOS MANINHOS, FRACÇAO "BF", DESTINADA A HABITAÇÃO	09	2008/01/02	31.998,77	RA			31.998,77		8.3	1.302,14	18.977,35	13.021,42			
301	01	02	95323	#AR EMPREENHIMENTO CUSTOS CONTROLADOS SITO NA TRAVESSA DOS MANINHOS, FRACÇAO "BG", DESTINADA A HABITAÇÃO	09	2008/01/02	26.161,70	RA			26.161,70		8.3	1.071,24	15.449,28	10.712,42			
301	01	02	95373	#AR EMPREENHIMENTO CUSTOS CONTROLADOS SITO NO GAVETO DA RUA DA ARROTEIA COM A RUA GONÇALO MENDES DA MAIA, BLOCO A, FRACÇAO "A", DESTINADA A APARCAMENTO AUTOMOVEL	09	2008/01/03	7.088,36	RA			7.088,36		6.7	282,35	3.417,76	3.670,60			
301	01	02	95374	#AR EMPREENHIMENTO CUSTOS CONTROLADOS SITO NO GAVETO DA RUA DA ARROTEIA COM A RUA GONÇALO MENDES DA MAIA, BLOCO A, FRACÇAO "B", DESTINADA A APARCAMENTO AUTOMOVEL	09	2008/01/03	7.017,12	RA			7.017,12		6.7	279,52	3.383,43	3.633,69			
301	01	02	95375	#AR EMPREENHIMENTO CUSTOS CONTROLADOS SITO NO GAVETO DA RUA DA ARROTEIA COM A RUA GONÇALO MENDES DA MAIA, BLOCO A, FRACÇAO "C", DESTINADA A APARCAMENTO AUTOMOVEL	09	2008/01/03	7.017,12	RA			7.017,12		6.7	279,52	3.383,43	3.633,69			
301	01	02	95376	EMPREENHIMENTO CUSTOS CONTROLADOS SITO NO GAVETO DA RUA DA ARROTEIA COM A RUA GONÇALO MENDES DA MAIA, BLOCO A, FRACÇAO "D", DESTINADA A APARCAMENTO AUTOMOVEL	09	2008/01/03	6.981,50	RA			6.981,50		1.5	88,12	1.077,18	5.904,32			
301	01	02	95377	#AR EMPREENHIMENTO CUSTOS CONTROLADOS SITO NO GAVETO DA RUA DA ARROTEIA COM A RUA GONÇALO MENDES DA MAIA, BLOCO A, FRACÇAO "E", DESTINADA A APARCAMENTO AUTOMOVEL	09	2008/01/03	6.981,50	RA			6.981,50		6.7	278,10	3.366,26	3.615,24			
Total Geral ou a Transportar .....							107.941.206,62			4.177.878,94	112.119.085,56			3.061.454,03	24.704.162,85	87.329.392,71		85.530,00	

ENTIDADE		MAPA ANEXO DEMONSTRAÇÕES FINANCEIRAS										Data : 2010/03/30	
C.M.M.		42.2.1.01 - Habitação										Ano : 2009	
Período :		a										Moeda : EUR	
												Página : 156	

IDENTIFICAÇÃO DOS BENS					AQUISIÇÃO		ACTIVO IMOBILIZADO (Valores aquisição ou outro na falta daqueles)	VARIAÇÃO PATRIMONIAL			Valor Patrimonial Atualizado	REINTEGRAÇÕES E AMORTIZAÇÕES				Valor Patrimonial Líquido	ALÍENACÕES/ABATES/TRANSFER.		
Cl.	Tipo	Bem	Nr.Inv.	Descrição	Tipo	Data		T.	Data	Valor		VU	Taxa	Do Período	Acumulados		T.	Valor	Data
301	01	02	95378	#AR EMPREENDIMENTO CUSTOS CONTROLADOS SITO NO GAVETO DA RUA DA ARROTEIA COM A RUA GONÇALO MENDES DA MAIA, BLOCO A, FRACÇÃO 'F', DESTINADA A APARCAMENTO AUTOMOVEL	09	2008/01/03	6.981,50	RA			6.981,50	6.7		278,10	3.366,26	3.615,24			
301	01	02	95379	#AR EMPREENDIMENTO CUSTOS CONTROLADOS SITO NO GAVETO DA RUA DA ARROTEIA COM A RUA GONÇALO MENDES DA MAIA, BLOCO A, FRACÇÃO 'G', DESTINADA A APARCAMENTO AUTOMOVEL	09	2008/01/03	7.112,10	RA			7.112,10	6.7		283,30	3.429,22	3.682,88			
301	01	02	95380	#AR EMPREENDIMENTO CUSTOS CONTROLADOS SITO NO GAVETO DA RUA DA ARROTEIA COM A RUA GONÇALO MENDES DA MAIA, BLOCO A, FRACÇÃO 'H', DESTINADA A APARCAMENTO AUTOMOVEL	09	2008/01/03	7.052,74	RA			7.052,74	6.7		280,93	3.400,59	3.652,15			
301	01	02	95381	#AR EMPREENDIMENTO CUSTOS CONTROLADOS SITO NO GAVETO DA RUA DA ARROTEIA COM A RUA GONÇALO MENDES DA MAIA, BLOCO A, FRACÇÃO 'I', DESTINADA A APARCAMENTO AUTOMOVEL	09	2008/01/03	8.240,07	RA			8.240,07	6.7		328,23	3.973,09	4.266,98			
301	01	02	95382	#AR EMPREENDIMENTO CUSTOS CONTROLADOS SITO NO GAVETO DA RUA DA ARROTEIA COM A RUA GONÇALO MENDES DA MAIA, BLOCO A, FRACÇÃO 'J', DESTINADA A APARCAMENTO AUTOMOVEL	09	2008/01/03	8.382,54	RA			8.382,54	6.7		333,90	4.041,78	4.340,76			
301	01	02	95383	EMPREENDIMENTO CUSTOS CONTROLADOS SITO NO GAVETO DA RUA DA ARROTEIA COM A RUA GONÇALO MENDES DA MAIA, BLOCO A, FRACÇÃO 'K', DESTINADA A APARCAMENTO AUTOMOVEL	09	2008/01/03	6.981,50	RA			6.981,50	1.5		88,12	1.077,18	5.904,32			
301	01	02	95384	#AR EMPREENDIMENTO CUSTOS CONTROLADOS SITO NO GAVETO DA RUA DA ARROTEIA COM A RUA GONÇALO MENDES DA MAIA, BLOCO A, FRACÇÃO 'L', DESTINADA A APARCAMENTO AUTOMOVEL	09	2008/01/03	6.981,50	RA			6.981,50	6.7		278,10	3.366,26	3.615,24			
301	01	02	95385	#AR EMPREENDIMENTO CUSTOS CONTROLADOS SITO NO GAVETO DA RUA DA ARROTEIA COM A RUA GONÇALO MENDES DA MAIA, BLOCO A, FRACÇÃO 'M', DESTINADA A APARCAMENTO AUTOMOVEL	09	2008/01/03	6.862,76	RA			6.862,76	6.7		273,37	3.309,00	3.553,76			
301	01	02	95386	#AR EMPREENDIMENTO CUSTOS CONTROLADOS SITO NO GAVETO DA RUA DA ARROTEIA COM A RUA GONÇALO MENDES DA MAIA, BLOCO A, FRACÇÃO 'N', DESTINADA A APARCAMENTO AUTOMOVEL	09	2008/01/03	6.803,40	RA			6.803,40	6.7		342,43	2.351,80	4.451,60			
301	01	02	95387	#AR EMPREENDIMENTO CUSTOS CONTROLADOS SITO NO GAVETO DA RUA DA ARROTEIA COM A RUA GONÇALO MENDES DA MAIA, BLOCO A, FRACÇÃO 'O', DESTINADA A APARCAMENTO AUTOMOVEL	09	2008/01/03	6.981,50	RA			6.981,50	6.7		278,10	3.366,26	3.615,24			
301	01	02	95388	EMPREENDIMENTO CUSTOS CONTROLADOS SITO NO GAVETO DA RUA DA ARROTEIA COM A RUA GONÇALO MENDES DA MAIA, BLOCO A, FRACÇÃO 'P', DESTINADA A APARCAMENTO AUTOMOVEL	09	2008/01/03	7.028,99	RA			7.028,99	1.5		88,72	1.084,47	5.944,52			
Total Geral ou a Transportar .....							108.020.615,22			4.177.878,94	112.198.494,16			3.064.307,33	24.736.928,76	87.376.035,40		85.530,00	

ENTIDADE		MAPA ANEXO DEMONSTRAÇÕES FINANCEIRAS										Data : 2010/03/30	
C.M.M.		42.2.1.01 - Habitação										Ano : 2009	
Período :		a										Moeda : EUR	
												Página : 157	

IDENTIFICAÇÃO DOS BENS					AQUISIÇÃO		ACTIVO IMOBILIZADO (Valores aquisição ou outro na falta daqueles)	VARIAÇÃO PATRIMONIAL			Valor Patrimonial Atualizado	REINTEGRAÇÕES E AMORTIZAÇÕES				Valor Patrimonial Líquido	ALIEVAÇÕES/ABATES/TRANSFER.		
Cl.	Tipo	Bem	Nr.Inv.	Descrição	Tipo	Data		T.	Data	Valor		VU	Taxa	Do Período	Acumulados		T.	Valor	Data
301	01	02	95389	EMPREENHIMENTO CUSTOS CONTROLADOS SITO NO GAVETO DA RUA DA ARROTEIA COM A RUA GONÇALO MENDES DA MAIA, BLOCO A, FRACÇÃO "Q", DESTINADA A ARRECADAÇÃO	09	2008/01/03	1.353,56	RA			1.353,56	1.5		17,09	208,85	1.144,71			
301	01	02	95390	#AR EMPREENHIMENTO CUSTOS CONTROLADOS SITO NO GAVETO DA RUA DA ARROTEIA COM A RUA GONÇALO MENDES DA MAIA, BLOCO A, FRACÇÃO "R", DESTINADA A ARRECADAÇÃO	09	2008/01/03	1.353,56	RA			1.353,56	6.7		53,92	652,65	700,91			
301	01	02	95391	#AR EMPREENHIMENTO CUSTOS CONTROLADOS SITO NO GAVETO DA RUA DA ARROTEIA COM A RUA GONÇALO MENDES DA MAIA, BLOCO A, FRACÇÃO "S", DESTINADA A ARRECADAÇÃO	09	2008/01/03	890,50	RA			890,50	6.7		35,47	429,37	461,13			
301	01	02	95392	#AR EMPREENHIMENTO CUSTOS CONTROLADOS SITO NO GAVETO DA RUA DA ARROTEIA COM A RUA GONÇALO MENDES DA MAIA, BLOCO A, FRACÇÃO "T", DESTINADA A ARRECADAÇÃO	09	2008/01/03	890,50	RA			890,50	6.7		35,47	429,37	461,13			
301	01	02	95393	EMPREENHIMENTO CUSTOS CONTROLADOS SITO NO GAVETO DA RUA DA ARROTEIA COM A RUA GONÇALO MENDES DA MAIA, BLOCO A, FRACÇÃO "U", DESTINADA A ARRECADAÇÃO	09	2008/01/03	890,50	RA			890,50	1.5		11,24	137,38	753,12			
301	01	02	95394	#AR EMPREENHIMENTO CUSTOS CONTROLADOS SITO NO GAVETO DA RUA DA ARROTEIA COM A RUA GONÇALO MENDES DA MAIA, BLOCO A, FRACÇÃO "V", DESTINADA A ARRECADAÇÃO	09	2008/01/03	819,26	RA			819,26	6.7		32,63	395,01	424,25			
301	01	02	95395	EMPREENHIMENTO CUSTOS CONTROLADOS SITO NO GAVETO DA RUA DA ARROTEIA COM A RUA GONÇALO MENDES DA MAIA, BLOCO A, FRACÇÃO "W", DESTINADA A ARRECADAÇÃO	09	2008/01/03	1.341,68	RA			1.341,68	1.5		16,94	207,00	1.134,68			
301	01	02	95396	EMPREENHIMENTO CUSTOS CONTROLADOS SITO NO GAVETO DA RUA DA ARROTEIA COM A RUA GONÇALO MENDES DA MAIA, BLOCO A, FRACÇÃO "X", DESTINADA A ARRECADAÇÃO	09	2008/01/03	1.341,68	RA			1.341,68	6.7		82,26	272,32	1.069,36			
301	01	02	95397	#AR EMPREENHIMENTO CUSTOS CONTROLADOS SITO NO GAVETO DA RUA DA ARROTEIA COM A RUA GONÇALO MENDES DA MAIA, BLOCO A, FRACÇÃO "Y", DESTINADA A ARRECADAÇÃO	09	2008/01/03	1.341,68	RA			1.341,68	6.7		53,44	646,90	694,78			
301	01	02	95398	#AR EMPREENHIMENTO CUSTOS CONTROLADOS SITO NO GAVETO DA RUA DA ARROTEIA COM A RUA GONÇALO MENDES DA MAIA, BLOCO A, FRACÇÃO "Z", DESTINADA A ARRECADAÇÃO	09	2008/01/03	1.341,68	RA			1.341,68	6.7		53,44	646,90	694,78			
301	01	02	95399	#AR EMPREENHIMENTO CUSTOS CONTROLADOS SITO NO GAVETO DA RUA DA ARROTEIA COM A RUA GONÇALO MENDES DA MAIA, BLOCO A, FRACÇÃO "AA", DESTINADA A ARRECADAÇÃO	09	2008/01/03	1.341,68	RA			1.341,68	6.7		53,44	646,90	694,78			
301	01	02	95400	#AR EMPREENHIMENTO CUSTOS CONTROLADOS SITO NO GAVETO DA RUA DA ARROTEIA COM A RUA GONÇALO MENDES DA MAIA, BLOCO A, FRACÇÃO "AB", DESTINADA A ARRECADAÇÃO	09	2008/01/03	1.377,30	RA			1.377,30	6.7		54,86	664,08	713,22			
301	01	02	95401	#AR EMPREENHIMENTO CUSTOS CONTROLADOS SITO NO GAVETO DA RUA DA ARROTEIA COM A RUA GONÇALO MENDES DA MAIA, BLOCO A, FRACÇÃO "AC", DESTINADA A ARRECADAÇÃO	09	2008/01/03	1.377,30	RA			1.377,30	6.7		54,86	664,08	713,22			
301	01	02	95402	#AR EMPREENHIMENTO CUSTOS CONTROLADOS SITO NO GAVETO DA RUA DA ARROTEIA COM A RUA GONÇALO MENDES DA MAIA, BLOCO A, FRACÇÃO "AD", DESTINADA A ARRECADAÇÃO	09	2008/01/03	1.424,80	RA			1.424,80	6.7		56,75	686,99	737,81			
Total Geral ou a Transportar .....							108.037.700,90			4.177.878,94	112.215.579,84			3.064.919,14	24.743.616,56	87.386.433,28		85.530,00	

ENTIDADE		C.M.M.		42.2.1.01 - Habitação		Período : a		Data : 2010/03/30 Ano : 2009 Moeda : EUR Página : 158	
----------	--	--------	--	-----------------------	--	-------------	--	--	--

IDENTIFICAÇÃO DOS BENS					AQUISIÇÃO		ACTIVO IMOBILIZADO (Valores aquisição ou outro na falta daqueles)	VARIAÇÃO PATRIMONIAL			Valor Patrimonial Atualizado	REINTEGRAÇÕES E AMORTIZAÇÕES				Valor Patrimonial Líquido	ALIEVAÇÕES/ABATES/TRANSFER.		
Cl.	Tipo	Bem	Nr.Inv.	Descrição	Tipo	Data		T.	Data	Valor		VU	Taxa	Do Período	Acumulados		T.	Valor	Data
301	01	02	95403	#AR EMPREENDIMENTO CUSTOS CONTROLADOS SITO NO GAVETO DA RUA DA ARROTEIA COM A RUA GONÇALO MENDES DA MAIA, BLOCO A, FRACÇÃO "AE", DESTINADA A ARRECADAÇÃO	09	2008/01/03	1.424,80	RA			1.424,80	6.7		56,75	686,99	737,81			
301	01	02	95404	#AR EMPREENDIMENTO CUSTOS CONTROLADOS SITO NO GAVETO DA RUA DA ARROTEIA COM A RUA GONÇALO MENDES DA MAIA, BLOCO A, FRACÇÃO "AF", DESTINADA A ARRECADAÇÃO	09	2008/01/03	1.424,80	RA			1.424,80	6.7		56,75	686,99	737,81			
301	01	02	95405	#AR EMPREENDIMENTO CUSTOS CONTROLADOS SITO NO GAVETO DA RUA DA ARROTEIA COM A RUA GONÇALO MENDES DA MAIA, BLOCO A, FRACÇÃO "AG", DESTINADA A ARRECADAÇÃO	09	2008/01/03	1.424,80	RA			1.424,80	6.7		56,75	686,99	737,81			
301	01	02	95406	#AR EMPREENDIMENTO CUSTOS CONTROLADOS SITO NO GAVETO DA RUA DA ARROTEIA COM A RUA GONÇALO MENDES DA MAIA, BLOCO A, FRACÇÃO "AH", DESTINADA A ARRECADAÇÃO	09	2008/01/03	1.424,80	RA			1.424,80	6.7		56,75	686,99	737,81			
301	01	02	95407	#AR EMPREENDIMENTO CUSTOS CONTROLADOS SITO NO GAVETO DA RUA DA ARROTEIA COM A RUA GONÇALO MENDES DA MAIA, BLOCO A, FRACÇÃO "AI", DESTINADA A ARRECADAÇÃO	09	2008/01/03	1.424,80	RA			1.424,80	6.7		56,75	686,99	737,81			
301	01	02	95408	#AR EMPREENDIMENTO CUSTOS CONTROLADOS SITO NO GAVETO DA RUA DA ARROTEIA COM A RUA GONÇALO MENDES DA MAIA, BLOCO A, FRACÇÃO "AJ", DESTINADA A ARRECADAÇÃO	09	2008/01/03	1.092,34	RA			1.092,34	6.7		43,51	526,69	565,65			
301	01	02	95409	#AR EMPREENDIMENTO CUSTOS CONTROLADOS SITO NO GAVETO DA RUA DA ARROTEIA COM A RUA GONÇALO MENDES DA MAIA, BLOCO A, FRACÇÃO "AK", DESTINADA A ARRECADAÇÃO	09	2008/01/03	1.092,34	RA			1.092,34	6.7		43,51	526,69	565,65			
301	01	02	95410	#AR EMPREENDIMENTO CUSTOS CONTROLADOS SITO NO GAVETO DA RUA DA ARROTEIA COM A RUA GONÇALO MENDES DA MAIA, BLOCO A, FRACÇÃO "AL", DESTINADA A ARRECADAÇÃO	09	2008/01/03	1.092,34	RA			1.092,34	6.7		43,51	526,69	565,65			
301	01	02	95411	#AR EMPREENDIMENTO CUSTOS CONTROLADOS SITO NO GAVETO DA RUA DA ARROTEIA COM A RUA GONÇALO MENDES DA MAIA, BLOCO A, FRACÇÃO "AM", DESTINADA A ARRECADAÇÃO	09	2008/01/03	1.401,05	RA			1.401,05	6.7		55,81	675,54	725,51			
301	01	02	95412	EMPREENDIMENTO CUSTOS CONTROLADOS SITO NO GAVETO DA RUA DA ARROTEIA COM A RUA GONÇALO MENDES DA MAIA, BLOCO A, FRACÇÃO "AN", DESTINADA A ARRECADAÇÃO	09	2008/01/03	1.804,74	RA			1.804,74	1.5		22,78	278,46	1.526,28			
301	01	02	95413	#AR EMPREENDIMENTO CUSTOS CONTROLADOS SITO NO GAVETO DA RUA DA ARROTEIA COM A RUA GONÇALO MENDES DA MAIA, BLOCO A, FRACÇÃO "AO", DESTINADA A ARRECADAÇÃO	09	2008/01/03	1.317,94	RA			1.317,94	6.7		53,21	626,18	691,76			
301	01	02	95414	EMPREENDIMENTO CUSTOS CONTROLADOS SITO NO GAVETO DA RUA DA ARROTEIA COM A RUA GONÇALO MENDES DA MAIA, BLOCO A, FRACÇÃO "AP", DESTINADA A ARRECADAÇÃO	09	2008/01/03	1.175,46	RA			1.175,46	1.5		14,84	181,33	994,13			
301	01	02	95415	#AR EMPREENDIMENTO CUSTOS CONTROLADOS SITO NO GAVETO DA RUA DA ARROTEIA COM A RUA GONÇALO MENDES DA MAIA, BLOCO A, FRACÇÃO "AQ", DESTINADA A ARRECADAÇÃO	09	2008/01/03	1.175,46	RA			1.175,46	6.7		46,82	566,76	608,70			
301	01	02	95416	#AR EMPREENDIMENTO CUSTOS CONTROLADOS SITO NO GAVETO DA RUA DA ARROTEIA COM A RUA GONÇALO MENDES DA MAIA, BLOCO A, FRACÇÃO "AR", DESTINADA A ARRECADAÇÃO	09	2008/01/03	1.175,46	RA			1.175,46	6.7		46,82	566,76	608,70			
Total Geral ou a Transportar .....							108.056.152,03			4.177.878,94	112.234.030,97			3.065.573,70	24.751.526,61	87.396.974,36		85.530,00	

ENTIDADE		MAPA ANEXO DEMONSTRAÇÕES FINANCEIRAS										Data : 2010/03/30 Ano : 2009 Moeda : EUR Página : 159	
C.M.M.		42.2.1.01 - Habitação											
Período :		a											

I D E N T I F I C A Ç Ã O   D O S   B E N S					AQUISIÇÃO		ACTIVO IMOBILIZADO (Valores aquisição ou outro na falta daqueles)	VARIAÇÃO PATRIMONIAL			Valor Patrimonial Atualizado	REINTEGRAÇÕES   E   AMORTIZAÇÕES				Valor Patrimonial Líquido	ALIENAÇÕES/ABATES/TRANSFER.		
Cl.	Tipo	Bem	Nr.Inv.	Descrição	Tipo	Data		T.	Data	Valor		VU	Taxa	Do Período	Acumulados		T.	Valor	Data
301	01	02	95417	#AR EMPREENDIMENTO CUSTOS CONTROLADOS SITO NO GAVETO DA RUA DA ARROTEIA COM A RUA GONÇALO MENDES DA MAIA, BLOCO A, FRACÇÃO "AS", DESTINADA A HABITAÇÃO	09	2008/01/03	39.811,16	RA		39.811,16	6.7	1.585,81	19.195,61	20.615,55					
301	01	02	95418	#AR EMPREENDIMENTO CUSTOS CONTROLADOS SITO NO GAVETO DA RUA DA ARROTEIA COM A RUA GONÇALO MENDES DA MAIA, BLOCO A, FRACÇÃO "AT", DESTINADA A HABITAÇÃO	09	2008/01/03	39.549,95	RA		39.549,95	6.7	1.575,41	19.069,68	20.480,27					
301	01	02	95419	#AR EMPREENDIMENTO CUSTOS CONTROLADOS SITO NO GAVETO DA RUA DA ARROTEIA COM A RUA GONÇALO MENDES DA MAIA, BLOCO A, FRACÇÃO "AU", DESTINADA A HABITAÇÃO	09	2008/01/03	33.257,10	RA		33.257,10	6.7	1.324,74	16.035,46	17.221,64					
301	01	02	95420	#AR EMPREENDIMENTO CUSTOS CONTROLADOS SITO NO GAVETO DA RUA DA ARROTEIA COM A RUA GONÇALO MENDES DA MAIA, BLOCO A, FRACÇÃO "AV", DESTINADA A HABITAÇÃO	09	2008/01/03	32.200,37	RA		32.200,37	6.7	1.282,65	15.525,95	16.674,42					
301	01	02	95421	#AR EMPREENDIMENTO CUSTOS CONTROLADOS SITO NO GAVETO DA RUA DA ARROTEIA COM A RUA GONÇALO MENDES DA MAIA, BLOCO A, FRACÇÃO "AW", DESTINADA A HABITAÇÃO	09	2008/01/03	32.200,37	RA		32.200,37	6.7	1.282,65	15.525,95	16.674,42					
301	01	02	95422	#AR EMPREENDIMENTO CUSTOS CONTROLADOS SITO NO GAVETO DA RUA DA ARROTEIA COM A RUA GONÇALO MENDES DA MAIA, BLOCO A, FRACÇÃO "AX", DESTINADA A HABITAÇÃO	09	2008/01/03	33.257,10	RA		33.257,10	6.7	1.316,21	16.146,37	17.110,73					
301	01	02	95423	EMPREENDIMENTO CUSTOS CONTROLADOS SITO NO GAVETO DA RUA DA ARROTEIA COM A RUA GONÇALO MENDES DA MAIA, BLOCO A, FRACÇÃO "AY", DESTINADA A HABITAÇÃO	09	2008/01/03	39.549,95	RA		39.549,95	1.5	499,22	6.102,08	33.447,87					
301	01	02	95424	#AR EMPREENDIMENTO CUSTOS CONTROLADOS SITO NO GAVETO DA RUA DA ARROTEIA COM A RUA GONÇALO MENDES DA MAIA, BLOCO A, FRACÇÃO "AZ", DESTINADA A HABITAÇÃO	09	2008/01/03	39.811,16	RA		39.811,16	6.7	1.585,81	19.195,61	20.615,55					
301	01	02	95425	#AR EMPREENDIMENTO CUSTOS CONTROLADOS SITO NO GAVETO DA RUA DA ARROTEIA COM A RUA GONÇALO MENDES DA MAIA, BLOCO A, FRACÇÃO "BA", DESTINADA A HABITAÇÃO	09	2008/01/03	39.549,95	RA		39.549,95	6.7	1.575,41	19.069,68	20.480,27					
301	01	02	95426	#AR EMPREENDIMENTO CUSTOS CONTROLADOS SITO NO GAVETO DA RUA DA ARROTEIA COM A RUA GONÇALO MENDES DA MAIA, BLOCO A, FRACÇÃO "BB", DESTINADA A HABITAÇÃO	09	2008/01/03	33.257,10	RA		33.257,10	6.7	1.324,74	16.035,46	17.221,64					
301	01	02	95427	#AR EMPREENDIMENTO CUSTOS CONTROLADOS SITO NO GAVETO DA RUA DA ARROTEIA COM A RUA GONÇALO MENDES DA MAIA, BLOCO A, FRACÇÃO "BC", DESTINADA A HABITAÇÃO	09	2008/01/03	32.200,37	RA		32.200,37	6.7	1.282,65	15.525,95	16.674,42					
301	01	02	95428	#AR EMPREENDIMENTO CUSTOS CONTROLADOS SITO NO GAVETO DA RUA DA ARROTEIA COM A RUA GONÇALO MENDES DA MAIA, BLOCO A, FRACÇÃO "BD", DESTINADA A HABITAÇÃO	09	2008/01/03	32.200,37	RA		32.200,37	6.7	1.282,65	15.525,95	16.674,42					
301	01	02	95429	#AR EMPREENDIMENTO CUSTOS CONTROLADOS SITO NO GAVETO DA RUA DA ARROTEIA COM A RUA GONÇALO MENDES DA MAIA, BLOCO A, FRACÇÃO "BE", DESTINADA A HABITAÇÃO	09	2008/01/03	33.257,10	RA		33.257,10	6.7	1.324,74	16.035,46	17.221,64					
301	01	02	95430	#AR EMPREENDIMENTO CUSTOS CONTROLADOS SITO NO GAVETO DA RUA DA ARROTEIA COM A RUA GONÇALO MENDES DA MAIA, BLOCO A, FRACÇÃO "BF", DESTINADA A HABITAÇÃO	09	2008/01/03	39.549,95	RA		39.549,95	6.7	1.575,41	19.069,68	20.480,27					
Total Geral ou a Transportar .....							108.555.804,03			4.177.878,94	112.733.682,97		3.084.391,80	24.979.585,50	87.668.567,47		85.530,00		



ENTIDADE		MAPA ANEXO DEMONSTRAÇÕES FINANCEIRAS										Data : 2010/03/30 Ano : 2009 Moeda : EUR Página : 160	
C.M.M.		42.2.1.01 - Habitação											
Período :		a											

I D E N T I F I C A Ç Ã O   D O S   B E N S					A Q U I S I Ç Ã O		A C T I V O   I M O B I L I Z A D O (Valores aquisição ou outro na falta daqueles)	V A R I A Ç Ã O P A T R I M O N I A L		Valor Patrimonial Atualizado	R E I N T E G R A Ç Ã O E S   A M O R T I Z A Ç Ã O E S				Valor Patrimonial Líquido	A L I E N A Ç Ã O E S / A B A T E S / T R A N S F E R .		
Cl.	Tipo	Bem	Nr.Inv.	Descrição	Tipo	Data		T.	Data		Valor	VU	Taxa	Do Período		Acumulados	T.	Valor
301	01	02	95431	EMPREENHIMENTO CUSTOS CONTROLADOS SITO NO GAVETO DA RUA DA ARROTEIA COM A RUA GONÇALO MENDES DA MAIA, BLOCO A, FRACÇÃO "BG", DESTINADA A HABITAÇÃO	09	2008/01/03	23.117,31	RA		23.117,31	1.5	291,80	3.566,79	19.550,52				
301	01	02	95432	#AR EMPREENHIMENTO CUSTOS CONTROLADOS SITO NO GAVETO DA RUA DA ARROTEIA COM A RUA GONÇALO MENDES DA MAIA, BLOCO A, FRACÇÃO "BH", DESTINADA A HABITAÇÃO	09	2008/01/03	34.800,63	RA		34.800,63	6.7	1.386,23	16.779,71	18.020,92				
301	01	02	95433	#AR EMPREENHIMENTO CUSTOS CONTROLADOS SITO NO GAVETO DA RUA DA ARROTEIA COM A RUA GONÇALO MENDES DA MAIA, BLOCO A, FRACÇÃO "BI", DESTINADA A HABITAÇÃO	09	2008/01/03	44.406,13	RA		44.406,13	6.7	1.768,84	21.411,15	22.994,98				
301	01	02	95434	#AR EMPREENHIMENTO CUSTOS CONTROLADOS SITO NO GAVETO DA RUA DA ARROTEIA COM A RUA GONÇALO MENDES DA MAIA, BLOCO A, FRACÇÃO "BJ", DESTINADA A HABITAÇÃO	09	2008/01/03	32.200,37	RA		32.200,37	6.7	1.282,65	15.525,95	16.674,42				
301	01	02	95435	#AR EMPREENHIMENTO CUSTOS CONTROLADOS SITO NO GAVETO DA RUA DA ARROTEIA COM A RUA GONÇALO MENDES DA MAIA, BLOCO A, FRACÇÃO "BK", DESTINADA A HABITAÇÃO	09	2008/01/03	32.200,37	RA		32.200,37	6.7	1.282,65	15.525,95	16.674,42				
301	01	02	95436	#AR EMPREENHIMENTO CUSTOS CONTROLADOS SITO NO GAVETO DA RUA DA ARROTEIA COM A RUA GONÇALO MENDES DA MAIA, BLOCO A, FRACÇÃO "BL", DESTINADA A HABITAÇÃO	09	2008/01/03	39.490,58	RA		39.490,58	6.7	1.573,04	19.041,04	20.449,54				
301	01	02	95437	#AR EMPREENHIMENTO CUSTOS CONTROLADOS SITO NO GAVETO DA RUA DA ARROTEIA COM A RUA GONÇALO MENDES DA MAIA, BLOCO A, FRACÇÃO "BM", DESTINADA A HABITAÇÃO	09	2008/01/03	39.490,58	RA		39.490,58	6.7	1.573,04	19.041,04	20.449,54				
301	01	02	95438	#AR EMPREENHIMENTO CUSTOS CONTROLADOS SITO NO GAVETO DA RUA DA ARROTEIA COM A RUA GONÇALO MENDES DA MAIA, BLOCO A, FRACÇÃO "BN", DESTINADA A HABITAÇÃO	09	2008/01/03	23.117,31	RA		23.117,31	6.7	920,84	11.146,40	11.970,91				
301	01	02	95439	EMPREENHIMENTO CUSTOS CONTROLADOS SITO NO GAVETO DA RUA DA ARROTEIA COM A RUA GONÇALO MENDES DA MAIA, BLOCO A, FRACÇÃO "BO", DESTINADA A HABITAÇÃO	09	2008/01/03	23.117,31	RA		23.117,31	1.5	291,80	3.566,79	19.550,52				
301	01	02	95440	#AR EMPREENHIMENTO CUSTOS CONTROLADOS SITO NO GAVETO DA RUA DA ARROTEIA COM A RUA GONÇALO MENDES DA MAIA, BLOCO A, FRACÇÃO "BP", DESTINADA A HABITAÇÃO	09	2008/01/03	34.800,63	RA		34.800,63	6.7	1.386,23	16.779,71	18.020,92				
301	01	02	95441	EMPREENHIMENTO CUSTOS CONTROLADOS SITO NO GAVETO DA RUA DA ARROTEIA COM A RUA GONÇALO MENDES DA MAIA, BLOCO A, FRACÇÃO "BQ", DESTINADA A HABITAÇÃO	09	2008/01/03	44.406,13	RA		44.406,13	1.5	560,52	6.851,43	37.554,70				
301	01	02	95442	#AR EMPREENHIMENTO CUSTOS CONTROLADOS SITO NO GAVETO DA RUA DA ARROTEIA COM A RUA GONÇALO MENDES DA MAIA, BLOCO A, FRACÇÃO "BR", DESTINADA A HABITAÇÃO	09	2008/01/03	32.200,37	RA		32.200,37	6.7	1.282,65	15.525,95	16.674,42				
301	01	02	95443	EMPREENHIMENTO CUSTOS CONTROLADOS SITO NO GAVETO DA RUA DA ARROTEIA COM A RUA GONÇALO MENDES DA MAIA, BLOCO A, FRACÇÃO "BS", DESTINADA A HABITAÇÃO	09	2008/01/03	32.200,37	RA		32.200,37	1.5	406,45	4.968,12	27.232,25				
301	01	02	95444	EMPREENHIMENTO CUSTOS CONTROLADOS SITO NO GAVETO DA RUA DA ARROTEIA COM A RUA GONÇALO MENDES DA MAIA, BLOCO A, FRACÇÃO "BT", DESTINADA A HABITAÇÃO	09	2008/01/03	39.490,58	RA		39.490,58	1.5	498,47	6.092,94	33.397,64				
Total Geral ou a Transportar .....							109.030.842,70			4.177.878,94	113.208.721,64		3.098.897,01	25.155.408,47	87.967.783,17		85.530,00	

ENTIDADE		MAPA ANEXO DEMONSTRAÇÕES FINANCEIRAS										Data : 2010/03/30 Ano : 2009 Moeda : EUR Página : 161				
C.M.M.		42.2.1.01 - Habitação														
Período :		a														

IDENTIFICAÇÃO DOS BENS					AQUISIÇÃO		ACTIVO IMOBILIZADO (Valores aquisição ou outro na falta daqueles)	VARIAÇÃO PATRIMONIAL			Valor Patrimonial Atualizado	REINTEGRAÇÕES E AMORTIZAÇÕES				Valor Patrimonial Líquido	ALIENAÇÕES/ABATES/TRANSFER.		
Cl.	Tipo	Bem	Nr.Inv.	Descrição	Tipo	Data		T.	Data	Valor		VU	Taxa	Do Período	Acumulados		T.	Valor	Data
301	01	02	95445	#AR EMPREENDIMENTO CUSTOS CONTROLADOS SITO NO GAVETO DA RUA DA ARROTEIA COM A RUA GONÇALO MENDES DA MAIA, BLOCO A, FRACÇÃO "BU", DESTINADA A HABITAÇÃO	09	2008/01/03	39.490,58	RA			39.490,58	6.7		1.573,04	19.041,04	20.449,54			
301	01	02	95446	#AR EMPREENDIMENTO CUSTOS CONTROLADOS SITO NO GAVETO DA RUA DA ARROTEIA COM A RUA GONÇALO MENDES DA MAIA, BLOCO A, FRACÇÃO "BV", DESTINADA A HABITAÇÃO	09	2008/01/03	23.117,31	RA			23.117,31	6.7		920,84	11.146,40	11.970,91			
301	01	02	95447	EMPREENDIMENTO CUSTOS CONTROLADOS SITO NO GAVETO DA RUA DA ARROTEIA COM A RUA GONÇALO MENDES DA MAIA, BLOCO B, FRACÇÃO "A", DESTINADA A APARCAMENTO AUTOMOVEL	09	2008/01/03	6.886,51	RA			6.886,51	1.5		86,93	1.062,50	5.824,01			
301	01	02	95448	EMPREENDIMENTO CUSTOS CONTROLADOS SITO NO GAVETO DA RUA DA ARROTEIA COM A RUA GONÇALO MENDES DA MAIA, BLOCO B, FRACÇÃO "B", DESTINADA A APARCAMENTO AUTOMOVEL	09	2008/01/03	6.886,51	RA			6.886,51	1.5		86,93	1.062,50	5.824,01			
301	01	02	95449	#AR EMPREENDIMENTO CUSTOS CONTROLADOS SITO NO GAVETO DA RUA DA ARROTEIA COM A RUA GONÇALO MENDES DA MAIA, BLOCO B, FRACÇÃO "C", DESTINADA A APARCAMENTO AUTOMOVEL	09	2008/01/03	6.815,27	RA			6.815,27	6.7		271,48	3.286,10	3.529,17			
301	01	02	95450	#AR EMPREENDIMENTO CUSTOS CONTROLADOS SITO NO GAVETO DA RUA DA ARROTEIA COM A RUA GONÇALO MENDES DA MAIA, BLOCO B, FRACÇÃO "D", DESTINADA A APARCAMENTO AUTOMOVEL	09	2008/01/03	5.711,06	RA			5.711,06	6.7		227,49	2.753,68	2.957,38			
301	01	02	95451	EMPREENDIMENTO CUSTOS CONTROLADOS SITO NO GAVETO DA RUA DA ARROTEIA COM A RUA GONÇALO MENDES DA MAIA, BLOCO B, FRACÇÃO "E", DESTINADA A APARCAMENTO AUTOMOVEL	09	2008/01/03	5.889,15	RA			5.889,15	1.5		74,34	908,59	4.980,56			
301	01	02	95452	EMPREENDIMENTO CUSTOS CONTROLADOS SITO NO GAVETO DA RUA DA ARROTEIA COM A RUA GONÇALO MENDES DA MAIA, BLOCO B, FRACÇÃO "F", DESTINADA A APARCAMENTO AUTOMOVEL	09	2008/01/03	6.815,27	RA			6.815,27	1.5		86,03	1.051,52	5.763,75			
301	01	02	95453	#AR EMPREENDIMENTO CUSTOS CONTROLADOS SITO NO GAVETO DA RUA DA ARROTEIA COM A RUA GONÇALO MENDES DA MAIA, BLOCO B, FRACÇÃO "G", DESTINADA A APARCAMENTO AUTOMOVEL	09	2008/01/03	6.886,51	RA			6.886,51	5.0		264,21	2.130,80	4.755,71			
301	01	02	95454	#AR EMPREENDIMENTO CUSTOS CONTROLADOS SITO NO GAVETO DA RUA DA ARROTEIA COM A RUA GONÇALO MENDES DA MAIA, BLOCO B, FRACÇÃO "H", DESTINADA A APARCAMENTO AUTOMOVEL	09	2008/01/03	6.886,51	RA			6.886,51	6.7		274,31	3.320,44	3.566,07			
301	01	02	95455	#AR EMPREENDIMENTO CUSTOS CONTROLADOS SITO NO GAVETO DA RUA DA ARROTEIA COM A RUA GONÇALO MENDES DA MAIA, BLOCO B, FRACÇÃO "I", DESTINADA A APARCAMENTO AUTOMOVEL	09	2008/01/03	6.720,29	RA			6.720,29	6.7		267,69	3.240,30	3.479,99			
301	01	02	95456	EMPREENDIMENTO CUSTOS CONTROLADOS SITO NO GAVETO DA RUA DA ARROTEIA COM A RUA GONÇALO MENDES DA MAIA, BLOCO B, FRACÇÃO "J", DESTINADA A APARCAMENTO AUTOMOVEL	09	2008/01/03	6.886,51	RA			6.886,51	1.5		86,93	1.062,50	5.824,01			
Total Geral ou a Transportar .....							109.159.834,18			4.177.878,94	113.337.713,12			3.103.117,23	25.205.474,84	88.046.708,28		85.530,00	

ENTIDADE		C.M.M.		42.2.1.01 - Habitação		Período : a		Data : 2010/03/30 Ano : 2009 Moeda : EUR Página : 162	
----------	--	--------	--	-----------------------	--	-------------	--	--	--

IDENTIFICAÇÃO DOS BENS					AQUISIÇÃO		ACTIVO IMOBILIZADO (Valores aquisição ou outro na falta daqueles)	VARIAÇÃO PATRIMONIAL			Valor Patrimonial Atualizado	REINTEGRAÇÕES E AMORTIZAÇÕES				Valor Patrimonial Líquido	ALIEVAÇÕES/ABATES/TRANSFER.		
Cl.	Tipo	Bem	Nr.Inv.	Descrição	Tipo	Data		T.	Data	Valor		VU	Taxa	Do Período	Acumulados		T.	Valor	Data
301	01	02	95457	#AR EMPREENDIMENTO CUSTOS CONTROLADOS SITO NO GAVETO DA RUA DA ARROTEIA COM A RUA GONÇALO MENDES DA MAIA, BLOCO B, FRACÇÃO 'K', DESTINADA A APARCAMENTO AUTOMOVEL	09	2008/01/03	6.886,51	RA			6.886,51		6.7	274,31	3.320,44	3.566,07			
301	01	02	95458	#AR EMPREENDIMENTO CUSTOS CONTROLADOS SITO NO GAVETO DA RUA DA ARROTEIA COM A RUA GONÇALO MENDES DA MAIA, BLOCO B, FRACÇÃO 'L', DESTINADA A APARCAMENTO AUTOMOVEL	09	2008/01/03	6.827,15	RA			6.827,15		6.7	271,95	3.291,83	3.535,32			
301	01	02	95459	EMPREENDIMENTO CUSTOS CONTROLADOS SITO NO GAVETO DA RUA DA ARROTEIA COM A RUA GONÇALO MENDES DA MAIA, BLOCO B, FRACÇÃO 'M', DESTINADA A APARCAMENTO AUTOMOVEL	09	2008/01/03	8.073,84	RA			8.073,84		1.5	101,91	1.245,67	6.828,17			
301	01	02	95460	#AR EMPREENDIMENTO CUSTOS CONTROLADOS SITO NO GAVETO DA RUA DA ARROTEIA COM A RUA GONÇALO MENDES DA MAIA, BLOCO B, FRACÇÃO 'N', DESTINADA A APARCAMENTO AUTOMOVEL	09	2008/01/03	6.910,26	RA			6.910,26		6.7	275,26	3.331,90	3.578,36			
301	01	02	95461	#AR EMPREENDIMENTO CUSTOS CONTROLADOS SITO NO GAVETO DA RUA DA ARROTEIA COM A RUA GONÇALO MENDES DA MAIA, BLOCO B, FRACÇÃO 'O', DESTINADA A APARCAMENTO AUTOMOVEL	09	2008/01/03	6.910,26	RA			6.910,26		6.7	275,26	3.331,90	3.578,36			
301	01	02	95462	#AR EMPREENDIMENTO CUSTOS CONTROLADOS SITO NO GAVETO DA RUA DA ARROTEIA COM A RUA GONÇALO MENDES DA MAIA, BLOCO B, FRACÇÃO 'P', DESTINADA A APARCAMENTO AUTOMOVEL	09	2008/01/03	8.251,95	RA			8.251,95		6.7	328,70	3.978,81	4.273,14			
301	01	02	95463	#AR EMPREENDIMENTO CUSTOS CONTROLADOS SITO NO GAVETO DA RUA DA ARROTEIA COM A RUA GONÇALO MENDES DA MAIA, BLOCO B, FRACÇÃO 'Q', DESTINADA A APARCAMENTO AUTOMOVEL	09	2008/01/03	6.993,37	RA			6.993,37		6.7	278,57	3.371,98	3.621,39			
301	01	02	95464	#AR EMPREENDIMENTO CUSTOS CONTROLADOS SITO NO GAVETO DA RUA DA ARROTEIA COM A RUA GONÇALO MENDES DA MAIA, BLOCO B, FRACÇÃO 'R', DESTINADA A APARCAMENTO AUTOMOVEL	09	2008/01/03	6.993,37	RA			6.993,37		6.7	278,57	3.371,98	3.621,39			
301	01	02	95465	#AR EMPREENDIMENTO CUSTOS CONTROLADOS SITO NO GAVETO DA RUA DA ARROTEIA COM A RUA GONÇALO MENDES DA MAIA, BLOCO B, FRACÇÃO 'S', DESTINADA A APARCAMENTO AUTOMOVEL	09	2008/01/03	6.886,51	RA			6.886,51		6.7	274,31	3.320,44	3.566,07			
301	01	02	95466	#AR EMPREENDIMENTO CUSTOS CONTROLADOS SITO NO GAVETO DA RUA DA ARROTEIA COM A RUA GONÇALO MENDES DA MAIA, BLOCO B, FRACÇÃO 'T', DESTINADA A ARRECADAÇÃO	09	2008/01/03	1.317,94	RA			1.317,94		6.7	52,50	635,47	682,47			
301	01	02	95467	#AR EMPREENDIMENTO CUSTOS CONTROLADOS SITO NO GAVETO DA RUA DA ARROTEIA COM A RUA GONÇALO MENDES DA MAIA, BLOCO B, FRACÇÃO 'U', DESTINADA A ARRECADAÇÃO	09	2008/01/03	1.317,94	RA			1.317,94		6.7	52,50	635,47	682,47			
301	01	02	95468	#AR EMPREENDIMENTO CUSTOS CONTROLADOS SITO NO GAVETO DA RUA DA ARROTEIA COM A RUA GONÇALO MENDES DA MAIA, BLOCO B, FRACÇÃO 'V', DESTINADA A ARRECADAÇÃO	09	2008/01/03	949,86	RA			949,86		6.7	37,84	458,00	491,86			
Total Geral ou a Transportar .....							109.228.153,14			4.177.878,94	113.406.032,08			3.105.618,91	25.235.768,73	88.084.733,35		85.530,00	

ENTIDADE		MAPA ANEXO DEMONSTRAÇÕES FINANCEIRAS										Data : 2010/03/30	
C.M.M.		42.2.1.01 - Habitação										Ano : 2009	
Período :		a										Moeda : EUR	
												Página : 163	

IDENTIFICAÇÃO DOS BENS					AQUISIÇÃO		ACTIVO IMOBILIZADO (Valores aquisição ou outro na falta daqueles)	VARIAÇÃO PATRIMONIAL			Valor Patrimonial Atualizado	REINTEGRAÇÕES E AMORTIZAÇÕES				Valor Patrimonial Líquido	ALIEVAÇÕES/ABATES/TRANSFER.		
Cl.	Tipo	Bem	Nr.Inv.	Descrição	Tipo	Data		T.	Data	Valor		VU	Taxa	Do Período	Acumulados		T.	Valor	Data
301	01	02	95469	EMPREENHIMENTO CUSTOS CONTROLADOS SITO NO GAVETO DA RUA DA ARROTEIA COM A RUA GONÇALO MENDES DA MAIA, BLOCO B, FRACÇÃO "W", DESTINADA A ARRECADAÇÃO	09	2008/01/03	807,38	RA			807,38	1.5		10,19	124,54	682,84			
301	01	02	95470	#AR EMPREENHIMENTO CUSTOS CONTROLADOS SITO NO GAVETO DA RUA DA ARROTEIA COM A RUA GONÇALO MENDES DA MAIA, BLOCO B, FRACÇÃO "X", DESTINADA A ARRECADAÇÃO	09	2008/01/03	807,38	RA			807,38	5.0		30,63	256,01	551,37			
301	01	02	95471	EMPREENHIMENTO CUSTOS CONTROLADOS SITO NO GAVETO DA RUA DA ARROTEIA COM A RUA GONÇALO MENDES DA MAIA, BLOCO B, FRACÇÃO "Y", DESTINADA A ARRECADAÇÃO	09	2008/01/03	807,38	RA			807,38	1.5		10,19	124,54	682,84			
301	01	02	95472	#AR EMPREENHIMENTO CUSTOS CONTROLADOS SITO NO GAVETO DA RUA DA ARROTEIA COM A RUA GONÇALO MENDES DA MAIA, BLOCO B, FRACÇÃO "Z", DESTINADA A ARRECADAÇÃO	09	2008/01/03	1.401,05	RA			1.401,05	6.7		55,81	675,54	725,51			
301	01	02	95473	#AR EMPREENHIMENTO CUSTOS CONTROLADOS SITO NO GAVETO DA RUA DA ARROTEIA COM A RUA GONÇALO MENDES DA MAIA, BLOCO B, FRACÇÃO "AA", DESTINADA A ARRECADAÇÃO	09	2008/01/03	1.401,05	RA			1.401,05	6.7		55,81	675,54	725,51			
301	01	02	95474	#AR EMPREENHIMENTO CUSTOS CONTROLADOS SITO NO GAVETO DA RUA DA ARROTEIA COM A RUA GONÇALO MENDES DA MAIA, BLOCO B, FRACÇÃO "AB", DESTINADA A ARRECADAÇÃO	09	2008/01/03	1.127,96	RA			1.127,96	6.7		44,93	543,86	584,10			
301	01	02	95475	EMPREENHIMENTO CUSTOS CONTROLADOS SITO NO GAVETO DA RUA DA ARROTEIA COM A RUA GONÇALO MENDES DA MAIA, BLOCO B, FRACÇÃO "AC", DESTINADA A ARRECADAÇÃO	09	2008/01/03	1.127,96	RA			1.127,96	1.5		14,24	174,04	953,92			
301	01	02	95476	#AR EMPREENHIMENTO CUSTOS CONTROLADOS SITO NO GAVETO DA RUA DA ARROTEIA COM A RUA GONÇALO MENDES DA MAIA, BLOCO B, FRACÇÃO "AD", DESTINADA A ARRECADAÇÃO	09	2008/01/03	1.151,71	RA			1.151,71	6.7		45,88	555,33	596,38			
301	01	02	95477	#AR EMPREENHIMENTO CUSTOS CONTROLADOS SITO NO GAVETO DA RUA DA ARROTEIA COM A RUA GONÇALO MENDES DA MAIA, BLOCO B, FRACÇÃO "AE", DESTINADA A ARRECADAÇÃO	09	2008/01/03	1.151,71	RA			1.151,71	6.7		45,88	555,33	596,38			
301	01	02	95478	EMPREENHIMENTO CUSTOS CONTROLADOS SITO NO GAVETO DA RUA DA ARROTEIA COM A RUA GONÇALO MENDES DA MAIA, BLOCO B, FRACÇÃO "AF", DESTINADA A ARRECADAÇÃO	09	2008/01/03	1.151,71	RA			1.151,71	1.5		14,54	177,74	973,97			
301	01	02	95479	EMPREENHIMENTO CUSTOS CONTROLADOS SITO NO GAVETO DA RUA DA ARROTEIA COM A RUA GONÇALO MENDES DA MAIA, BLOCO B, FRACÇÃO "AG", DESTINADA A ARRECADAÇÃO	09	2008/01/03	1.151,71	RA			1.151,71	1.5		14,54	177,74	973,97			
301	01	02	95480	#AR EMPREENHIMENTO CUSTOS CONTROLADOS SITO NO GAVETO DA RUA DA ARROTEIA COM A RUA GONÇALO MENDES DA MAIA, BLOCO B, FRACÇÃO "AH", DESTINADA A ARRECADAÇÃO	09	2008/01/03	1.151,71	RA			1.151,71	6.7		45,88	555,33	596,38			
301	01	02	95481	#AR EMPREENHIMENTO CUSTOS CONTROLADOS SITO NO GAVETO DA RUA DA ARROTEIA COM A RUA GONÇALO MENDES DA MAIA, BLOCO B, FRACÇÃO "AI", DESTINADA A ARRECADAÇÃO	09	2008/01/03	1.151,71	RA			1.151,71	6.7		45,88	555,33	596,38			
301	01	02	95482	#AR EMPREENHIMENTO CUSTOS CONTROLADOS SITO NO GAVETO DA RUA DA ARROTEIA COM A RUA GONÇALO MENDES DA MAIA, BLOCO B, FRACÇÃO "AJ", DESTINADA A ARRECADAÇÃO	09	2008/01/03	1.151,71	RA			1.151,71	6.7		45,88	555,33	596,38			
Total Geral ou a Transportar .....							109.243.695,27			4.177.878,94	113.421.574,21			3.106.099,19	25.241.474,93	88.094.569,28		85.530,00	

ENTIDADE												Data : 2010/03/30		
C.M.M.		42.2.1.01 - Habitação										Ano : 2009		
Período : a												Moeda : EUR		
												Página : 164		

IDENTIFICAÇÃO DOS BENS					AQUISIÇÃO		ATIVO IMOBILIZADO (Valores aquisição ou outro na falta daqueles)	VARIAÇÃO PATRIMONIAL			Valor Patrimonial Atualizado	REINTEGRAÇÕES E AMORTIZAÇÕES				Valor Patrimonial Líquido	ALIEVAÇÕES/ABATES/TRANSFER.		
Cl.	Tipo	Bem	Nr.Inv.	Descrição	Tipo	Data		T.	Data	Valor		VU	Taxa	Do Período	Acumulados		T.	Valor	Data
301	01	02	95483	EMPREENHIMENTO CUSTOS CONTROLADOS SITO NO GAVETO DA RUA DA ARROTEIA COM A RUA GONÇALO MENDES DA MAIA, BLOCO B, FRACÇÃO "AK", DESTINADA A ARRECADAÇÃO	09	2008/01/03	1.151,71	RA			1.151,71		1.5	14,54	177,74	973,97			
301	01	02	95484	#AR EMPREENHIMENTO CUSTOS CONTROLADOS SITO NO GAVETO DA RUA DA ARROTEIA COM A RUA GONÇALO MENDES DA MAIA, BLOCO B, FRACÇÃO "AL", DESTINADA A ARRECADAÇÃO	09	2008/01/03	1.151,71	RA			1.151,71		6.7	45,88	555,33	596,38			
301	01	02	95485	EMPREENHIMENTO CUSTOS CONTROLADOS SITO NO GAVETO DA RUA DA ARROTEIA COM A RUA GONÇALO MENDES DA MAIA, BLOCO B, FRACÇÃO "AM", DESTINADA A ARRECADAÇÃO	09	2008/01/03	1.151,71	RA			1.151,71		1.5	14,54	177,74	973,97			
301	01	02	95486	EMPREENHIMENTO CUSTOS CONTROLADOS SITO NO GAVETO DA RUA DA ARROTEIA COM A RUA GONÇALO MENDES DA MAIA, BLOCO B, FRACÇÃO "AN", DESTINADA A ARRECADAÇÃO	09	2008/01/03	1.412,92	RA			1.412,92		1.5	17,83	217,98	1.194,94			
301	01	02	95487	#AR EMPREENHIMENTO CUSTOS CONTROLADOS SITO NO GAVETO DA RUA DA ARROTEIA COM A RUA GONÇALO MENDES DA MAIA, BLOCO B, FRACÇÃO "AO", DESTINADA A ARRECADAÇÃO	09	2008/01/03	1.412,92	RA			1.412,92		6.7	56,28	681,26	731,66			
301	01	02	95488	EMPREENHIMENTO CUSTOS CONTROLADOS SITO NO GAVETO DA RUA DA ARROTEIA COM A RUA GONÇALO MENDES DA MAIA, BLOCO B, FRACÇÃO "AP", DESTINADA A ARRECADAÇÃO	09	2008/01/03	1.412,92	RA			1.412,92		1.5	17,83	217,98	1.194,94			
301	01	02	95489	EMPREENHIMENTO CUSTOS CONTROLADOS SITO NO GAVETO DA RUA DA ARROTEIA COM A RUA GONÇALO MENDES DA MAIA, BLOCO B, FRACÇÃO "AQ", DESTINADA A ARRECADAÇÃO	09	2008/01/03	1.412,92	RA			1.412,92		1.5	17,83	217,98	1.194,94			
301	01	02	95490	EMPREENHIMENTO CUSTOS CONTROLADOS SITO NO GAVETO DA RUA DA ARROTEIA COM A RUA GONÇALO MENDES DA MAIA, BLOCO B, FRACÇÃO "AR", DESTINADA A ARRECADAÇÃO	09	2008/01/03	1.389,18	RA			1.389,18		1.5	17,54	214,29	1.174,89			
301	01	02	95491	#AR EMPREENHIMENTO CUSTOS CONTROLADOS SITO NO GAVETO DA RUA DA ARROTEIA COM A RUA GONÇALO MENDES DA MAIA, BLOCO B, FRACÇÃO "AS", DESTINADA A ARRECADAÇÃO	09	2008/01/03	1.401,05	RA			1.401,05		6.7	55,81	675,54	725,51			
301	01	02	95492	#AR EMPREENHIMENTO CUSTOS CONTROLADOS SITO NO GAVETO DA RUA DA ARROTEIA COM A RUA GONÇALO MENDES DA MAIA, BLOCO B, FRACÇÃO "AT", DESTINADA A ARRECADAÇÃO	09	2008/01/03	1.401,05	RA			1.401,05		6.7	55,81	675,54	725,51			
301	01	02	95493	EMPREENHIMENTO CUSTOS CONTROLADOS SITO NO GAVETO DA RUA DA ARROTEIA COM A RUA GONÇALO MENDES DA MAIA, BLOCO B, FRACÇÃO "AU", DESTINADA A ARRECADAÇÃO	09	2008/01/03	1.401,05	RA			1.401,05		1.5	17,69	216,14	1.184,91			
301	01	02	95494	#AR EMPREENHIMENTO CUSTOS CONTROLADOS SITO NO GAVETO DA RUA DA ARROTEIA COM A RUA GONÇALO MENDES DA MAIA, BLOCO B, FRACÇÃO "AV", DESTINADA A HABITAÇÃO	09	2008/01/03	39.241,24	RA			39.241,24		6.7	1.563,11	18.920,83	20.320,41			
301	01	02	95495	#AR EMPREENHIMENTO CUSTOS CONTROLADOS SITO NO GAVETO DA RUA DA ARROTEIA COM A RUA GONÇALO MENDES DA MAIA, BLOCO B, FRACÇÃO "AW", DESTINADA A HABITAÇÃO	09	2008/01/03	38.980,04	RA			38.980,04		6.7	1.552,71	18.794,88	20.185,16			
301	01	02	95496	#AR EMPREENHIMENTO CUSTOS CONTROLADOS SITO NO GAVETO DA RUA DA ARROTEIA COM A RUA GONÇALO MENDES DA MAIA, BLOCO B, FRACÇÃO "AX", DESTINADA A HABITAÇÃO	09	2008/01/03	32.782,17	RA			32.782,17		6.7	1.305,82	15.806,46	16.975,71			
Total Geral ou a Transportar .....							109.369.397,86			4.177.878,94	113.547.276,80			3.110.852,41	25.299.024,62	88.162.722,18		85.530,00	

ENTIDADE												Data : 2010/03/30		
C.M.M.		42.2.1.01 - Habitação										Ano : 2009		
Período : a												Moeda : EUR		
												Página : 165		

IDENTIFICAÇÃO DOS BENS					AQUISIÇÃO		ATIVO IMOBILIZADO (Valores aquisição ou outro na falta daqueles)	VARIAÇÃO PATRIMONIAL			Valor Patrimonial Atualizado	REINTEGRAÇÕES E AMORTIZAÇÕES				Valor Patrimonial Líquido	ALIENAÇÕES/ABATES/TRANSFER.		
Cl.	Tipo	Bem	Nr.Inv.	Descrição	Tipo	Data		T.	Data	Valor		VU	Taxa	Do Período	Acumulados		T.	Valor	Data
301	01	02	95497	EMPREENHIMENTO CUSTOS CONTROLADOS SITO NO GAVETO DA RUA DA ARROTEIA COM A RUA GONÇALO MENDES DA MAIA, BLOCO B, FRACÇÃO "AY", DESTINADA A HABITAÇÃO	09	2008/01/03	31.737,32	RA			31.737,32		1.5	400,61	4.896,77	26.840,55			
301	01	02	95498	EMPREENHIMENTO CUSTOS CONTROLADOS SITO NO GAVETO DA RUA DA ARROTEIA COM A RUA GONÇALO MENDES DA MAIA, BLOCO B, FRACÇÃO "AZ", DESTINADA A HABITAÇÃO	09	2008/01/03	31.737,32	RA			31.737,32		1.5	400,61	4.896,77	26.840,55			
301	01	02	95499	#AR EMPREENHIMENTO CUSTOS CONTROLADOS SITO NO GAVETO DA RUA DA ARROTEIA COM A RUA GONÇALO MENDES DA MAIA, BLOCO B, FRACÇÃO "BA", DESTINADA A HABITAÇÃO	09	2008/01/03	32.782,17	RA			32.782,17		6.7	1.305,82	15.806,46	16.975,71			
301	01	02	95500	#AR EMPREENHIMENTO CUSTOS CONTROLADOS SITO NO GAVETO DA RUA DA ARROTEIA COM A RUA GONÇALO MENDES DA MAIA, BLOCO B, FRACÇÃO "BB", DESTINADA A HABITAÇÃO	09	2008/01/03	38.980,04	RA			38.980,04		6.7	1.552,71	18.794,88	20.185,16			
301	01	02	95501	#AR EMPREENHIMENTO CUSTOS CONTROLADOS SITO NO GAVETO DA RUA DA ARROTEIA COM A RUA GONÇALO MENDES DA MAIA, BLOCO B, FRACÇÃO "BC", DESTINADA A HABITAÇÃO	09	2008/01/03	39.241,24	RA			39.241,24		6.7	1.563,11	18.920,83	20.320,41			
301	01	02	95502	#AR EMPREENHIMENTO CUSTOS CONTROLADOS SITO NO GAVETO DA RUA DA ARROTEIA COM A RUA GONÇALO MENDES DA MAIA, BLOCO B, FRACÇÃO "BD", DESTINADA A HABITAÇÃO	09	2008/01/03	38.980,04	RA			38.980,04		6.7	1.552,71	18.794,88	20.185,16			
301	01	02	95503	EMPREENHIMENTO CUSTOS CONTROLADOS SITO NO GAVETO DA RUA DA ARROTEIA COM A RUA GONÇALO MENDES DA MAIA, BLOCO B, FRACÇÃO "BE", DESTINADA A HABITAÇÃO	09	2008/01/03	32.782,17	RA			32.782,17		1.5	413,79	5.057,96	27.724,21			
301	01	02	95504	EMPREENHIMENTO CUSTOS CONTROLADOS SITO NO GAVETO DA RUA DA ARROTEIA COM A RUA GONÇALO MENDES DA MAIA, BLOCO B, FRACÇÃO "BF", DESTINADA A HABITAÇÃO	09	2008/01/03	31.737,32	RA			31.737,32		1.5	400,61	4.896,77	26.840,55			
301	01	02	95505	#AR EMPREENHIMENTO CUSTOS CONTROLADOS SITO NO GAVETO DA RUA DA ARROTEIA COM A RUA GONÇALO MENDES DA MAIA, BLOCO B, FRACÇÃO "BG", DESTINADA A HABITAÇÃO	09	2008/01/03	31.737,32	RA			31.737,32		6.7	1.264,20	15.302,67	16.434,65			
301	01	02	95506	#AR EMPREENHIMENTO CUSTOS CONTROLADOS SITO NO GAVETO DA RUA DA ARROTEIA COM A RUA GONÇALO MENDES DA MAIA, BLOCO B, FRACÇÃO "BH", DESTINADA A HABITAÇÃO	09	2008/01/03	32.782,17	RA			32.782,17		6.7	1.305,82	15.806,46	16.975,71			
301	01	02	95507	#AR EMPREENHIMENTO CUSTOS CONTROLADOS SITO NO GAVETO DA RUA DA ARROTEIA COM A RUA GONÇALO MENDES DA MAIA, BLOCO B, FRACÇÃO "BI", DESTINADA A HABITAÇÃO	09	2008/01/03	38.980,04	RA			38.980,04		6.7	1.552,71	18.794,88	20.185,16			
301	01	02	95508	#AR EMPREENHIMENTO CUSTOS CONTROLADOS SITO NO GAVETO DA RUA DA ARROTEIA COM A RUA GONÇALO MENDES DA MAIA, BLOCO B, FRACÇÃO "BJ", DESTINADA A HABITAÇÃO	09	2008/01/03	22.784,85	RA			22.784,85		5.0	869,90	7.126,64	15.658,21			
301	01	02	95509	#AR EMPREENHIMENTO CUSTOS CONTROLADOS SITO NO GAVETO DA RUA DA ARROTEIA COM A RUA GONÇALO MENDES DA MAIA, BLOCO B, FRACÇÃO "BK", DESTINADA A HABITAÇÃO	09	2008/01/03	34.301,95	RA			34.301,95		6.7	1.766,17	11.341,77	22.960,18			
301	01	02	95510	#AR EMPREENHIMENTO CUSTOS CONTROLADOS SITO NO GAVETO DA RUA DA ARROTEIA COM A RUA GONÇALO MENDES DA MAIA, BLOCO B, FRACÇÃO "BL", DESTINADA A HABITAÇÃO	09	2008/01/03	43.764,97	RA			43.764,97		6.7	1.743,31	21.102,01	22.662,96			
Total Geral ou a Transportar .....							109.851.726,78			4.177.878,94	114.029.605,72			3.126.944,49	25.480.564,37	88.463.511,35		85.530,00	

ENTIDADE		MAPA ANEXO DEMONSTRAÇÕES FINANCEIRAS										Data : 2010/03/30	
C.M.M.		42.2.1.01 - Habitação										Ano : 2009	
Período :		a										Moeda : EUR	
												Página : 166	

IDENTIFICAÇÃO DOS BENS					AQUISIÇÃO		ACTIVO IMOBILIZADO (Valores aquisição ou outro na falta daqueles)	VARIAÇÃO PATRIMONIAL			Valor Patrimonial Atualizado	REINTEGRAÇÕES E AMORTIZAÇÕES				Valor Patrimonial Líquido	ALIENAÇÕES/ABATES/TRANSFER.		
Cl.	Tipo	Bem	Nr.Inv.	Descrição	Tipo	Data		T.	Data	Valor		VU	Taxa	Do Período	Acumulados		T.	Valor	Data
301	01	02	95511	#AR EMPREENDIMENTO CUSTOS CONTROLADOS SITO NO GAVETO DA RUA DA ARROTEIA COM A RUA GONÇALO MENDES DA MAIA, BLOCO B, FRACÇÃO "BM", DESTINADA A HABITAÇÃO	09	2008/01/03	31.737,32	RA			31.737,32	6.7		1.264,20	15.302,67	16.434,65			
301	01	02	95512	#AR EMPREENDIMENTO CUSTOS CONTROLADOS SITO NO GAVETO DA RUA DA ARROTEIA COM A RUA GONÇALO MENDES DA MAIA, BLOCO B, FRACÇÃO "BN", DESTINADA A HABITAÇÃO	09	2008/01/03	31.737,32	RA			31.737,32	6.7		1.264,20	15.302,67	16.434,65			
301	01	02	95513	#AR EMPREENDIMENTO CUSTOS CONTROLADOS SITO NO GAVETO DA RUA DA ARROTEIA COM A RUA GONÇALO MENDES DA MAIA, BLOCO B, FRACÇÃO "BO", DESTINADA A HABITAÇÃO	09	2008/01/03	38.920,66	RA			38.920,66	6.7		1.550,34	18.766,25	20.154,41			
301	01	02	95514	EMPREENDIMENTO CUSTOS CONTROLADOS SITO NO GAVETO DA RUA DA ARROTEIA COM A RUA GONÇALO MENDES DA MAIA, BLOCO B, FRACÇÃO "BP", DESTINADA A HABITAÇÃO	09	2008/01/03	38.920,66	RA			38.920,66	1.5		491,28	6.005,06	32.915,60			
301	01	02	95515	#AR EMPREENDIMENTO CUSTOS CONTROLADOS SITO NO GAVETO DA RUA DA ARROTEIA COM A RUA GONÇALO MENDES DA MAIA, BLOCO B, FRACÇÃO "BQ", DESTINADA A HABITAÇÃO	09	2008/01/03	22.784,85	RA			22.784,85	6.7		907,60	10.986,11	11.798,74			
301	01	02	95516	#AR EMPREENDIMENTO CUSTOS CONTROLADOS SITO NO GAVETO DA RUA DA ARROTEIA COM A RUA GONÇALO MENDES DA MAIA, BLOCO B, FRACÇÃO "BR", DESTINADA A HABITAÇÃO	09	2008/01/03	22.784,85	RA			22.784,85	6.7		907,60	10.986,11	11.798,74			
301	01	02	95517	#AR EMPREENDIMENTO CUSTOS CONTROLADOS SITO NO GAVETO DA RUA DA ARROTEIA COM A RUA GONÇALO MENDES DA MAIA, BLOCO B, FRACÇÃO "BS", DESTINADA A HABITAÇÃO	09	2008/01/03	34.301,95	RA			34.301,95	6.7		1.366,36	16.539,25	17.762,70			
301	01	02	95518	EMPREENDIMENTO CUSTOS CONTROLADOS SITO NO GAVETO DA RUA DA ARROTEIA COM A RUA GONÇALO MENDES DA MAIA, BLOCO B, FRACÇÃO "BT", DESTINADA A HABITAÇÃO	09	2008/01/03	43.764,97	RA			43.764,97	1.5		552,43	6.752,44	37.012,53			
301	01	02	95519	#AR EMPREENDIMENTO CUSTOS CONTROLADOS SITO NO GAVETO DA RUA DA ARROTEIA COM A RUA GONÇALO MENDES DA MAIA, BLOCO B, FRACÇÃO "BU", DESTINADA A HABITAÇÃO	09	2008/01/03	31.737,32	RA			31.737,32	6.7		1.264,20	15.302,67	16.434,65			
301	01	02	95520	EMPREENDIMENTO CUSTOS CONTROLADOS SITO NO GAVETO DA RUA DA ARROTEIA COM A RUA GONÇALO MENDES DA MAIA, BLOCO B, FRACÇÃO "BV", DESTINADA A HABITAÇÃO	09	2008/01/03	31.737,32	RA			31.737,32	1.5		400,61	4.896,77	26.840,55			
301	01	02	95521	#AR EMPREENDIMENTO CUSTOS CONTROLADOS SITO NO GAVETO DA RUA DA ARROTEIA COM A RUA GONÇALO MENDES DA MAIA, BLOCO B, FRACÇÃO "BW", DESTINADA A HABITAÇÃO	09	2008/01/03	38.920,66	RA			38.920,66	6.7		1.550,34	18.766,25	20.154,41			
301	01	02	95522	#AR EMPREENDIMENTO CUSTOS CONTROLADOS SITO NO GAVETO DA RUA DA ARROTEIA COM A RUA GONÇALO MENDES DA MAIA, BLOCO B, FRACÇÃO "BX", DESTINADA A HABITAÇÃO	09	2008/01/03	38.920,66	RA			38.920,66	6.7		1.550,34	18.766,25	20.154,41			
301	01	02	95523	EMPREENDIMENTO CUSTOS CONTROLADOS SITO NO GAVETO DA RUA DA ARROTEIA COM A RUA GONÇALO MENDES DA MAIA, BLOCO B, FRACÇÃO "BY", DESTINADA A HABITAÇÃO	09	2008/01/03	22.784,85	RA			22.784,85	1.5		287,60	3.515,45	19.269,40			
301	01	02	96408	#AR EMPREENDIMENTO CUSTOS CONTROLADOS SITO NO LOTEAMENTO SOCIAL DO XISTO, LOTE 20, FRACÇÃO "A", DESTINADA A APARCAMENTO AUTOMÓVEL	09	2008/01/03	13.159,74	GR			29,17								
Total Geral ou a Transportar .....							110.293.939,91			4.177.908,11	114.458.659,11			3.140.301,59	25.642.452,32	88.730.676,79		85.530,00	

ENTIDADE		MAPA ANEXO DEMONSTRAÇÕES FINANCEIRAS										Data : Ano : 2009 Moeda : EUR Página : 167	
C.M.M.		-											
Período :		a											

IDENTIFICAÇÃO DOS BENS					AQUISIÇÃO		ACTIVO IMOBILIZADO (Valores aquisição ou outro na falta daqueles)	VARIAÇÃO PATRIMONIAL			Valor Patrimonial Actualizado	REINTEGRAÇÕES E AMORTIZAÇÕES				Valor Patrimonial Líquido	ALIENAÇÕES/ABATES/TRANSFER.		
Cl.	Tipo	Bem	Nr.Inv.	Descrição	Tipo	Data		T.	Data	Valor		VU	Taxa	Do Período	Acumulados		T.	Valor	Data
301	01	02	96408	#AR EMPREENDIMENTO CUSTOS CONTROLADOS SITO NO LOTEAMENTO SOCIAL DO XISTO, LOTE 20, FRACÇÃO "A", DESTINADA A APARCAMENTO AUTOMOVEL				RA			13.188,91		5.6	525,93	4.774,10	8.414,81			
301	01	02	96409	#AR EMPREENDIMENTO CUSTOS CONTROLADOS SITO NO LOTEAMENTO SOCIAL DO XISTO, LOTE 20, FRACÇÃO "B", DESTINADA A APARCAMENTO AUTOMOVEL	09	2008/01/03	7.209,45	GR		15,98									
301	01	02	96409	#AR EMPREENDIMENTO CUSTOS CONTROLADOS SITO NO LOTEAMENTO SOCIAL DO XISTO, LOTE 20, FRACÇÃO "B", DESTINADA A APARCAMENTO AUTOMOVEL				RA			7.225,43		5.6	288,12	2.615,46	4.609,97			
301	01	02	96410	EMPREENDIMENTO CUSTOS CONTROLADOS SITO NO LOTEAMENTO SOCIAL DO XISTO, LOTE 20, FRACÇÃO "C", DESTINADA A APARCAMENTO AUTOMOVEL	09	2008/01/03	7.209,45	GR		15,98									
301	01	02	96410	EMPREENDIMENTO CUSTOS CONTROLADOS SITO NO LOTEAMENTO SOCIAL DO XISTO, LOTE 20, FRACÇÃO "C", DESTINADA A APARCAMENTO AUTOMOVEL				RA			7.225,43		1.4	90,44	894,34	6.331,09			
301	01	02	96411	#AR EMPREENDIMENTO CUSTOS CONTROLADOS SITO NO LOTEAMENTO SOCIAL DO XISTO, LOTE 20, FRACÇÃO "D", DESTINADA A APARCAMENTO AUTOMOVEL	09	2008/01/03	7.209,45	GR		15,98									
301	01	02	96411	#AR EMPREENDIMENTO CUSTOS CONTROLADOS SITO NO LOTEAMENTO SOCIAL DO XISTO, LOTE 20, FRACÇÃO "D", DESTINADA A APARCAMENTO AUTOMOVEL				RA			7.225,43		5.6	288,12	2.615,46	4.609,97			
301	01	02	96412	#AR EMPREENDIMENTO CUSTOS CONTROLADOS SITO NO LOTEAMENTO SOCIAL DO XISTO, LOTE 20, FRACÇÃO "E", DESTINADA A APARCAMENTO AUTOMOVEL	09	2008/01/03	7.209,45	GR		15,98									
301	01	02	96412	#AR EMPREENDIMENTO CUSTOS CONTROLADOS SITO NO LOTEAMENTO SOCIAL DO XISTO, LOTE 20, FRACÇÃO "E", DESTINADA A APARCAMENTO AUTOMOVEL				RA			7.225,43		5.6	288,12	2.615,46	4.609,97			
301	01	02	96413	#AR EMPREENDIMENTO CUSTOS CONTROLADOS SITO NO LOTEAMENTO SOCIAL DO XISTO, LOTE 20, FRACÇÃO "F", DESTINADA A APARCAMENTO AUTOMOVEL	09	2008/01/03	6.481,10	GR		14,37									
301	01	02	96413	#AR EMPREENDIMENTO CUSTOS CONTROLADOS SITO NO LOTEAMENTO SOCIAL DO XISTO, LOTE 20, FRACÇÃO "F", DESTINADA A APARCAMENTO AUTOMOVEL				RA			6.495,47		5.6	257,05	2.382,69	4.112,78			
301	01	02	96414	#AR EMPREENDIMENTO CUSTOS CONTROLADOS SITO NO LOTEAMENTO SOCIAL DO XISTO, LOTE 20, FRACÇÃO "G", DESTINADA A APARCAMENTO AUTOMOVEL	09	2008/01/03	6.481,10	GR		14,37									
301	01	02	96414	#AR EMPREENDIMENTO CUSTOS CONTROLADOS SITO NO LOTEAMENTO SOCIAL DO XISTO, LOTE 20, FRACÇÃO "G", DESTINADA A APARCAMENTO AUTOMOVEL				RA			6.495,47		5.6	259,02	2.351,22	4.144,25			
301	01	02	96415	#AR EMPREENDIMENTO CUSTOS CONTROLADOS SITO NO LOTEAMENTO SOCIAL DO XISTO, LOTE 20, FRACÇÃO "H", DESTINADA A APARCAMENTO AUTOMOVEL	09	2008/01/03	7.209,45	GR		15,98									
Total Geral ou a Transportar .....							110.342.949,36			4.178.016,75	114.513.740,68			3.142.298,39	25.660.701,05	88.767.509,63	85.530,00		



ENTIDADE																	
C.M.M.				-													
Período :                      a														Data : Ano : 2009 Moeda : EUR Página : 168			

IDENTIFICAÇÃO DOS BENS					AQUISIÇÃO		ACTIVO IMOBILIZADO (Valores aquisição ou outro na falta daqueles)	VARIAÇÃO PATRIMONIAL			Valor Patrimonial Actualizado	REINTEGRAÇÕES E AMORTIZAÇÕES				Valor Patrimonial Líquido	ALIENAÇÕES/ABATES/TRANSFER.		
Cl.	Tipo	Bem	Nr.Inv.	Descrição	Tipo	Data		T.	Data	Valor		VU	Taxa	Do Período	Acumulados		T.	Valor	Data
301	01	02	96415	#AR EMPREENDIMENTO CUSTOS CONTROLADOS SITO NO LOTEAMENTO SOCIAL DO XISTO, LOTE 20, FRACÇÃO "H", DESTINADA A APARCAMENTO AUTOMOVEL				RA			7.225,43		5.6	296,76	2.477,31	4.748,12			
301	01	02	96416	#AR EMPREENDIMENTO CUSTOS CONTROLADOS SITO NO LOTEAMENTO SOCIAL DO XISTO, LOTE 20, FRACÇÃO "I", DESTINADA A APARCAMENTO AUTOMOVEL	09	2008/01/03	7.209,45	GR		15,98									
301	01	02	96416	#AR EMPREENDIMENTO CUSTOS CONTROLADOS SITO NO LOTEAMENTO SOCIAL DO XISTO, LOTE 20, FRACÇÃO "I", DESTINADA A APARCAMENTO AUTOMOVEL				RA			7.225,43		5.6	288,12	2.615,46	4.609,97			
301	01	02	96417	#AR EMPREENDIMENTO CUSTOS CONTROLADOS SITO NO LOTEAMENTO SOCIAL DO XISTO, LOTE 20, FRACÇÃO "J", DESTINADA A APARCAMENTO AUTOMOVEL	09	2008/01/03	7.209,45	GR		15,98									
301	01	02	96417	#AR EMPREENDIMENTO CUSTOS CONTROLADOS SITO NO LOTEAMENTO SOCIAL DO XISTO, LOTE 20, FRACÇÃO "J", DESTINADA A APARCAMENTO AUTOMOVEL				RA			7.225,43		5.6	288,12	2.615,46	4.609,97			
301	01	02	96418	#AR EMPREENDIMENTO CUSTOS CONTROLADOS SITO NO LOTEAMENTO SOCIAL DO XISTO, LOTE 20, FRACÇÃO "K", DESTINADA A APARCAMENTO AUTOMOVEL	09	2008/01/03	7.209,45	GR		15,98									
301	01	02	96418	#AR EMPREENDIMENTO CUSTOS CONTROLADOS SITO NO LOTEAMENTO SOCIAL DO XISTO, LOTE 20, FRACÇÃO "K", DESTINADA A APARCAMENTO AUTOMOVEL				RA			7.225,43		5.6	288,12	2.615,46	4.609,97			
301	01	02	96419	#AR EMPREENDIMENTO CUSTOS CONTROLADOS SITO NO LOTEAMENTO SOCIAL DO XISTO, LOTE 20, FRACÇÃO "L", DESTINADA A APARCAMENTO AUTOMOVEL	09	2008/01/03	8.345,19	GR		18,50									
301	01	02	96419	#AR EMPREENDIMENTO CUSTOS CONTROLADOS SITO NO LOTEAMENTO SOCIAL DO XISTO, LOTE 20, FRACÇÃO "L", DESTINADA A APARCAMENTO AUTOMOVEL				RA			8.363,69		5.6	330,98	3.068,01	5.295,68			
301	01	02	96420	#AR EMPREENDIMENTO CUSTOS CONTROLADOS SITO NO LOTEAMENTO SOCIAL DO XISTO, LOTE 20, FRACÇÃO "M", DESTINADA A APARCAMENTO AUTOMOVEL	09	2008/01/03	8.345,19	GR		18,50									
301	01	02	96420	#AR EMPREENDIMENTO CUSTOS CONTROLADOS SITO NO LOTEAMENTO SOCIAL DO XISTO, LOTE 20, FRACÇÃO "M", DESTINADA A APARCAMENTO AUTOMOVEL				RA			8.363,69		5.6	333,51	3.027,49	5.336,20			
301	01	02	96421	#AR EMPREENDIMENTO CUSTOS CONTROLADOS SITO NO LOTEAMENTO SOCIAL DO XISTO, LOTE 20, FRACÇÃO "N", DESTINADA A APARCAMENTO AUTOMOVEL	09	2008/01/03	7.209,45	GR		15,98									
301	01	02	96421	#AR EMPREENDIMENTO CUSTOS CONTROLADOS SITO NO LOTEAMENTO SOCIAL DO XISTO, LOTE 20, FRACÇÃO "N", DESTINADA A APARCAMENTO AUTOMOVEL				RA			7.225,43		5.6	288,12	2.615,46	4.609,97			
301	01	02	96422	#AR EMPREENDIMENTO CUSTOS CONTROLADOS SITO NO LOTEAMENTO SOCIAL DO XISTO, LOTE 20, FRACÇÃO "O", DESTINADA A APARCAMENTO AUTOMOVEL	09	2008/01/03	7.209,45	GR		15,98									
Total Geral ou a Transportar .....							110.395.686,99			4.178.133,65	114.566.595,21			3.144.412,12	25.679.735,70	88.801.329,51	85.530,00		

ENTIDADE																	
C.M.M.				-													
Período :				a													
														Data : Ano : 2009 Moeda : EUR Página : 169			

IDENTIFICAÇÃO DOS BENS					AQUISIÇÃO		ATIVO IMOBILIZADO (Valores aquisição ou outro na falta daqueles)	VARIAÇÃO PATRIMONIAL			Valor Patrimonial Atualizado	REINTEGRAÇÕES E AMORTIZAÇÕES				Valor Patrimonial Líquido	ALIENAÇÕES/ABATES/TRANSFER.		
Cl.	Tipo	Bem	Nr.Inv.	Descrição	Tipo	Data		T.	Data	Valor		VU	Taxa	Do Período	Acumulados		T.	Valor	Data
301	01	02	96422	#AR EMPREENDIMENTO CUSTOS CONTROLADOS SITO NO LOTEAMENTO SOCIAL DO XISTO, LOTE 20, FRACÇÃO "O", DESTINADA A APARCAMENTO AUTOMOVEL				RA			7.225,43		5.6	297,82	2.460,25	4.765,18			
301	01	02	96423	#AR EMPREENDIMENTO CUSTOS CONTROLADOS SITO NO LOTEAMENTO SOCIAL DO XISTO, LOTE 20, FRACÇÃO "P", DESTINADA A APARCAMENTO AUTOMOVEL	09	2008/01/03	7.209,45	GR		15,98									
301	01	02	96423	#AR EMPREENDIMENTO CUSTOS CONTROLADOS SITO NO LOTEAMENTO SOCIAL DO XISTO, LOTE 20, FRACÇÃO "P", DESTINADA A APARCAMENTO AUTOMOVEL				RA			7.225,43		5.6	288,12	2.615,46	4.609,97			
301	01	02	96424	#AR EMPREENDIMENTO CUSTOS CONTROLADOS SITO NO LOTEAMENTO SOCIAL DO XISTO, LOTE 20, FRACÇÃO "Q", DESTINADA A APARCAMENTO AUTOMOVEL E ARRUMO	09	2008/01/03	7.406,97	GR		16,42									
301	01	02	96424	#AR EMPREENDIMENTO CUSTOS CONTROLADOS SITO NO LOTEAMENTO SOCIAL DO XISTO, LOTE 20, FRACÇÃO "Q", DESTINADA A APARCAMENTO AUTOMOVEL E ARRUMO				RA			7.423,39		5.6	305,98	2.527,64	4.895,75			
301	01	02	96425	EMPREENDIMENTO CUSTOS CONTROLADOS SITO NO LOTEAMENTO SOCIAL DO XISTO, LOTE 20, FRACÇÃO "R", DESTINADA A APARCAMENTO AUTOMOVEL E ARRUMO	09	2008/01/03	7.481,04	GR		16,58									
301	01	02	96425	EMPREENDIMENTO CUSTOS CONTROLADOS SITO NO LOTEAMENTO SOCIAL DO XISTO, LOTE 20, FRACÇÃO "R", DESTINADA A APARCAMENTO AUTOMOVEL E ARRUMO				RA			7.497,62		1.4	93,85	928,00	6.569,62			
301	01	02	96426	#AR EMPREENDIMENTO CUSTOS CONTROLADOS SITO NO LOTEAMENTO SOCIAL DO XISTO, LOTE 20, FRACÇÃO "S", DESTINADA A APARCAMENTO AUTOMOVEL	09	2008/01/03	7.209,45	GR		15,98									
301	01	02	96426	#AR EMPREENDIMENTO CUSTOS CONTROLADOS SITO NO LOTEAMENTO SOCIAL DO XISTO, LOTE 20, FRACÇÃO "S", DESTINADA A APARCAMENTO AUTOMOVEL				RA			7.225,43		5.6	288,12	2.615,46	4.609,97			
301	01	02	96427	#AR EMPREENDIMENTO CUSTOS CONTROLADOS SITO NO LOTEAMENTO SOCIAL DO XISTO, LOTE 20, FRACÇÃO "T", DESTINADA A APARCAMENTO AUTOMOVEL	09	2008/01/03	7.209,45	GR		15,98									
301	01	02	96427	#AR EMPREENDIMENTO CUSTOS CONTROLADOS SITO NO LOTEAMENTO SOCIAL DO XISTO, LOTE 20, FRACÇÃO "T", DESTINADA A APARCAMENTO AUTOMOVEL				RA			7.225,43		5.6	288,12	2.615,46	4.609,97			
301	01	02	96428	#AR EMPREENDIMENTO CUSTOS CONTROLADOS SITO NO LOTEAMENTO SOCIAL DO XISTO, LOTE 20, FRACÇÃO "U", DESTINADA A APARCAMENTO AUTOMOVEL	09	2008/01/03	7.209,45	GR		15,98									
301	01	02	96428	#AR EMPREENDIMENTO CUSTOS CONTROLADOS SITO NO LOTEAMENTO SOCIAL DO XISTO, LOTE 20, FRACÇÃO "U", DESTINADA A APARCAMENTO AUTOMOVEL				RA			7.225,43		5.6	288,12	2.615,46	4.609,97			
301	01	02	96429	#AR EMPREENDIMENTO CUSTOS CONTROLADOS SITO NO LOTEAMENTO SOCIAL DO XISTO, LOTE 20, FRACÇÃO "V", DESTINADA A APARCAMENTO AUTOMOVEL	09	2008/01/03	7.135,38	GR		15,82									
Total Geral ou a Transportar .....							110.446.548,18			4.178.246,39	114.617.643,37			3.146.262,25	25.696.113,43	88.835.999,94		85.530,00	

ENTIDADE														Data : Ano : 2009 Moeda : EUR Página : 170			
C.M.M.				-													
Período :                      a																	

IDENTIFICAÇÃO DOS BENS					AQUISIÇÃO		ACTIVO IMOBILIZADO (Valores aquisição ou outro na falta daqueles)	VARIAÇÃO PATRIMONIAL			Valor Patrimonial Atualizado	REINTEGRAÇÕES E AMORTIZAÇÕES				Valor Patrimonial Líquido	ALIENAÇÕES/ABATES/TRANSFER.		
Cl.	Tipo	Bem	Nr.Inv.	Descrição	Tipo	Data		T.	Data	Valor		VU	Taxa	Do Período	Acumulados		T.	Valor	Data
301	01	02	96429	#AR EMPREENDIMENTO CUSTOS CONTROLADOS SITO NO LOTEAMENTO SOCIAL DO XISTO, LOTE 20, FRACÇÃO "V", DESTINADA A APARCAMENTO AUTOMÓVEL				RA			7.151,20		5.6	292,65	2.468,78	4.682,42			
301	01	02	96430	#AR EMPREENDIMENTO CUSTOS CONTROLADOS SITO NO LOTEAMENTO SOCIAL DO XISTO, LOTE 20, FRACÇÃO "W", DESTINADA A ARRECADAÇÃO	09	2008/01/03	1.234,49	GR		2,74									
301	01	02	96430	#AR EMPREENDIMENTO CUSTOS CONTROLADOS SITO NO LOTEAMENTO SOCIAL DO XISTO, LOTE 20, FRACÇÃO "W", DESTINADA A ARRECADAÇÃO				RA			1.237,23		5.6	49,34	447,85	789,38			
301	01	02	96431	#AR EMPREENDIMENTO CUSTOS CONTROLADOS SITO NO LOTEAMENTO SOCIAL DO XISTO, LOTE 20, FRACÇÃO "X", DESTINADA A ARRECADAÇÃO	09	2008/01/03	1.234,49	GR		2,74									
301	01	02	96431	#AR EMPREENDIMENTO CUSTOS CONTROLADOS SITO NO LOTEAMENTO SOCIAL DO XISTO, LOTE 20, FRACÇÃO "X", DESTINADA A ARRECADAÇÃO				RA			1.237,23		5.6	49,34	447,85	789,38			
301	01	02	96432	#AR EMPREENDIMENTO CUSTOS CONTROLADOS SITO NO LOTEAMENTO SOCIAL DO XISTO, LOTE 20, FRACÇÃO "Y", DESTINADA A ARRECADAÇÃO	09	2008/01/03	1.234,49	GR		2,74									
301	01	02	96432	#AR EMPREENDIMENTO CUSTOS CONTROLADOS SITO NO LOTEAMENTO SOCIAL DO XISTO, LOTE 20, FRACÇÃO "Y", DESTINADA A ARRECADAÇÃO				RA			1.237,23		5.6	49,34	447,85	789,38			
301	01	02	96433	#AR EMPREENDIMENTO CUSTOS CONTROLADOS SITO NO LOTEAMENTO SOCIAL DO XISTO, LOTE 20, FRACÇÃO "Z", DESTINADA A ARRECADAÇÃO	09	2008/01/03	1.234,49	GR		2,74									
301	01	02	96433	#AR EMPREENDIMENTO CUSTOS CONTROLADOS SITO NO LOTEAMENTO SOCIAL DO XISTO, LOTE 20, FRACÇÃO "Z", DESTINADA A ARRECADAÇÃO				RA			1.237,23		5.3	49,70	392,41	844,82			
301	01	02	96434	#AR EMPREENDIMENTO CUSTOS CONTROLADOS SITO NO LOTEAMENTO SOCIAL DO XISTO, LOTE 20, FRACÇÃO "AA", DESTINADA A ARRECADAÇÃO	09	2008/01/03	1.209,80	GR		2,68									
301	01	02	96434	#AR EMPREENDIMENTO CUSTOS CONTROLADOS SITO NO LOTEAMENTO SOCIAL DO XISTO, LOTE 20, FRACÇÃO "AA", DESTINADA A ARRECADAÇÃO				RA			1.212,48		5.6	49,62	418,58	793,90			
301	01	02	96435	#AR EMPREENDIMENTO CUSTOS CONTROLADOS SITO NO LOTEAMENTO SOCIAL DO XISTO, LOTE 20, FRACÇÃO "AB", DESTINADA A ARRECADAÇÃO	09	2008/01/03	1.209,80	GR		2,68									
301	01	02	96435	#AR EMPREENDIMENTO CUSTOS CONTROLADOS SITO NO LOTEAMENTO SOCIAL DO XISTO, LOTE 20, FRACÇÃO "AB", DESTINADA A ARRECADAÇÃO				RA			1.212,48		5.6	48,35	438,90	773,58			
301	01	02	96436	#AR EMPREENDIMENTO CUSTOS CONTROLADOS SITO NO LOTEAMENTO SOCIAL DO XISTO, LOTE 20, FRACÇÃO "AC", DESTINADA A ARRECADAÇÃO	09	2008/01/03	1.209,80	GR		2,68									
301	01	02	96436	#AR EMPREENDIMENTO CUSTOS CONTROLADOS SITO NO LOTEAMENTO SOCIAL DO XISTO, LOTE 20, FRACÇÃO "AC", DESTINADA A ARRECADAÇÃO				RA			1.212,48		5.6	48,35	438,90	773,58			
301	01	02	96437	#AR EMPREENDIMENTO CUSTOS CONTROLADOS SITO NO LOTEAMENTO SOCIAL DO XISTO, LOTE 20, FRACÇÃO "AD", DESTINADA A ARRECADAÇÃO	09	2008/01/03	1.209,80	GR		2,68									
Total Geral ou a Transportar .....							110.456.325,34			4.178.268,07	114.633.380,93			3.146.898,94	25.701.614,55	88.846.236,38	85.530,00		

ENTIDADE		MAPA ANEXO DEMONSTRAÇÕES FINANCEIRAS										Data : Ano : 2009 Moeda : EUR Página : 171	
C.M.M.		-											
Período :		a											

IDENTIFICAÇÃO DOS BENS					AQUISIÇÃO		ACTIVO IMOBILIZADO (Valores aquisição ou outro na falta daqueles)	VARIAÇÃO PATRIMONIAL			Valor Patrimonial Actualizado	REINTEGRAÇÕES E AMORTIZAÇÕES				Valor Patrimonial Líquido	ALIENAÇÕES/ABATES/TRANSFER.		
Cl.	Tipo	Bem	Nr.Inv.	Descrição	Tipo	Data		T.	Data	Valor		VU	Taxa	Do Período	Acumulados		T.	Valor	Data
301	01	02	96437	#AR EMPREENDIMENTO CUSTOS CONTROLADOS SITO NO LOTEAMENTO SOCIAL DO XISTO, LOTE 20, FRACÇÃO "AD", DESTINADA A ARRECADAÇÃO				RA			1.212,48		5.6	47,98	444,78	767,70			
301	01	02	96438	#AR EMPREENDIMENTO CUSTOS CONTROLADOS SITO NO LOTEAMENTO SOCIAL DO XISTO, LOTE 20, FRACÇÃO "AE", DESTINADA A ARRECADAÇÃO	09	2008/01/03	1.481,39	GR		3,28									
301	01	02	96438	#AR EMPREENDIMENTO CUSTOS CONTROLADOS SITO NO LOTEAMENTO SOCIAL DO XISTO, LOTE 20, FRACÇÃO "AE", DESTINADA A ARRECADAÇÃO				RA			1.484,67		5.6	59,20	537,41	947,26			
301	01	02	96439	#AR EMPREENDIMENTO CUSTOS CONTROLADOS SITO NO LOTEAMENTO SOCIAL DO XISTO, LOTE 20, FRACÇÃO "AF", DESTINADA A ARRECADAÇÃO	09	2008/01/03	1.481,39	GR		3,28									
301	01	02	96439	#AR EMPREENDIMENTO CUSTOS CONTROLADOS SITO NO LOTEAMENTO SOCIAL DO XISTO, LOTE 20, FRACÇÃO "AF", DESTINADA A ARRECADAÇÃO				RA			1.484,67		5.6	59,20	537,41	947,26			
301	01	02	96440	#AR EMPREENDIMENTO CUSTOS CONTROLADOS SITO NO LOTEAMENTO SOCIAL DO XISTO, LOTE 20, FRACÇÃO "AG", DESTINADA A ARRECADAÇÃO	09	2008/01/03	1.481,39	GR		3,28									
301	01	02	96440	#AR EMPREENDIMENTO CUSTOS CONTROLADOS SITO NO LOTEAMENTO SOCIAL DO XISTO, LOTE 20, FRACÇÃO "AG", DESTINADA A ARRECADAÇÃO				RA			1.484,67		5.6	59,20	537,41	947,26			
301	01	02	96441	#AR EMPREENDIMENTO CUSTOS CONTROLADOS SITO NO LOTEAMENTO SOCIAL DO XISTO, LOTE 20, FRACÇÃO "AH", DESTINADA A ARRECADAÇÃO	09	2008/01/03	1.481,39	GR		3,28									
301	01	02	96441	#AR EMPREENDIMENTO CUSTOS CONTROLADOS SITO NO LOTEAMENTO SOCIAL DO XISTO, LOTE 20, FRACÇÃO "AH", DESTINADA A ARRECADAÇÃO				RA			1.484,67		5.6	59,20	537,41	947,26			
301	01	02	96442	#AR EMPREENDIMENTO CUSTOS CONTROLADOS SITO NO LOTEAMENTO SOCIAL DO XISTO, LOTE 20, FRACÇÃO "AI", DESTINADA A ARRECADAÇÃO	09	2008/01/03	1.481,39	GR		3,28									
301	01	02	96442	#AR EMPREENDIMENTO CUSTOS CONTROLADOS SITO NO LOTEAMENTO SOCIAL DO XISTO, LOTE 20, FRACÇÃO "AI", DESTINADA A ARRECADAÇÃO				RA			1.484,67		5.6	61,20	505,53	979,14			
301	01	02	96443	#AR EMPREENDIMENTO CUSTOS CONTROLADOS SITO NO LOTEAMENTO SOCIAL DO XISTO, LOTE 20, FRACÇÃO "AJ", DESTINADA A ARRECADAÇÃO	09	2008/01/03	1.481,39	GR		3,28									
301	01	02	96443	#AR EMPREENDIMENTO CUSTOS CONTROLADOS SITO NO LOTEAMENTO SOCIAL DO XISTO, LOTE 20, FRACÇÃO "AJ", DESTINADA A ARRECADAÇÃO				RA			1.484,67		5.6	59,20	537,41	947,26			
301	01	02	96444	#AR EMPREENDIMENTO CUSTOS CONTROLADOS SITO NO LOTEAMENTO SOCIAL DO XISTO, LOTE 20, FRACÇÃO "AK", DESTINADA A ARRECADAÇÃO	09	2008/01/03	1.481,39	GR		3,28									
Total Geral ou a Transportar .....							110.466.695,07			4.178.291,03	114.643.501,43			3.147.304,12	25.705.251,91	88.852.719,52	85.530,00		





ENTIDADE		MAPA ANEXO DEMONSTRAÇÕES FINANCEIRAS										Data : Ano : 2009 Moeda : EUR Página : 174	
C.M.M.		-											
Período :		a											

IDENTIFICAÇÃO DOS BENS					AQUISIÇÃO		ACTIVO IMOBILIZADO (Valores aquisição ou outro na falta daqueles)	VARIAÇÃO PATRIMONIAL			Valor Patrimonial Atualizado	REINTEGRAÇÕES E AMORTIZAÇÕES				Valor Patrimonial Líquido	ALIENAÇÕES/ABATES/TRANSFER.		
Cl.	Tipo	Bem	Nr.Inv.	Descrição	Tipo	Data		T.	Data	Valor		VU	Taxa	Do Período	Acumulados		T.	Valor	Data
301	01	02	96460	EMPREENHIMENTO CUSTOS CONTROLADOS SITO NO LOTEAMENTO SOCIAL DO XISTO, LOTE 20, FRACÇÃO "BA", DESTINADA A HABITAÇÃO				RA			24.769,37		1.4	310,05	3.065,81	21.703,56			
301	01	02	96461	#AR EMPREENHIMENTO CUSTOS CONTROLADOS SITO NO LOTEAMENTO SOCIAL DO XISTO, LOTE 20, FRACÇÃO "BB", DESTINADA A HABITAÇÃO	09	2008/01/03	37.244,71	GR		82,55									
301	01	02	96461	#AR EMPREENHIMENTO CUSTOS CONTROLADOS SITO NO LOTEAMENTO SOCIAL DO XISTO, LOTE 20, FRACÇÃO "BB", DESTINADA A HABITAÇÃO				RA			37.327,26		5.6	1.488,47	13.511,69	23.815,57			
301	01	02	96462	#AR EMPREENHIMENTO CUSTOS CONTROLADOS SITO NO LOTEAMENTO SOCIAL DO XISTO, LOTE 20, FRACÇÃO "BC", DESTINADA A HABITAÇÃO	09	2008/01/03	37.244,71	GR		82,55									
301	01	02	96462	#AR EMPREENHIMENTO CUSTOS CONTROLADOS SITO NO LOTEAMENTO SOCIAL DO XISTO, LOTE 20, FRACÇÃO "BC", DESTINADA A HABITAÇÃO				RA			37.327,26		5.6	1.477,17	13.692,57	23.634,69			
301	01	02	96463	#AR EMPREENHIMENTO CUSTOS CONTROLADOS SITO NO LOTEAMENTO SOCIAL DO XISTO, LOTE 20, FRACÇÃO "BD", DESTINADA A HABITAÇÃO	09	2008/01/03	34.232,54	GR		75,88									
301	01	02	96463	#AR EMPREENHIMENTO CUSTOS CONTROLADOS SITO NO LOTEAMENTO SOCIAL DO XISTO, LOTE 20, FRACÇÃO "BD", DESTINADA A HABITAÇÃO				RA			34.308,42		5.6	1.368,09	12.418,93	21.889,49			
301	01	02	96464	#AR EMPREENHIMENTO CUSTOS CONTROLADOS SITO NO LOTEAMENTO SOCIAL DO XISTO, LOTE 20, FRACÇÃO "BE", DESTINADA A HABITAÇÃO	09	2008/01/03	34.232,54	GR		75,88									
301	01	02	96464	#AR EMPREENHIMENTO CUSTOS CONTROLADOS SITO NO LOTEAMENTO SOCIAL DO XISTO, LOTE 20, FRACÇÃO "BE", DESTINADA A HABITAÇÃO				RA			34.308,42		5.6	1.368,09	12.418,93	21.889,49			
301	01	02	96465	#AR EMPREENHIMENTO CUSTOS CONTROLADOS SITO NO LOTEAMENTO SOCIAL DO XISTO, LOTE 20, FRACÇÃO "BF", DESTINADA A HABITAÇÃO	09	2008/01/03	33.146,19	GR		73,47									
301	01	02	96465	#AR EMPREENHIMENTO CUSTOS CONTROLADOS SITO NO LOTEAMENTO SOCIAL DO XISTO, LOTE 20, FRACÇÃO "BF", DESTINADA A HABITAÇÃO				RA			33.219,66		5.6	1.324,68	12.024,81	21.194,85			
301	01	02	96466	#AR EMPREENHIMENTO CUSTOS CONTROLADOS SITO NO LOTEAMENTO SOCIAL DO XISTO, LOTE 20, FRACÇÃO "BG", DESTINADA A HABITAÇÃO	09	2008/01/03	33.146,19	GR		73,47									
301	01	02	96466	#AR EMPREENHIMENTO CUSTOS CONTROLADOS SITO NO LOTEAMENTO SOCIAL DO XISTO, LOTE 20, FRACÇÃO "BG", DESTINADA A HABITAÇÃO				RA			33.219,66		5.6	1.324,68	12.024,81	21.194,85			
301	01	02	96467	EMPREENHIMENTO CUSTOS CONTROLADOS SITO NO LOTEAMENTO SOCIAL DO XISTO, LOTE 20, FRACÇÃO "BH", DESTINADA A HABITAÇÃO	09	2008/01/03	24.714,59	GR		54,78									
301	01	02	96467	EMPREENHIMENTO CUSTOS CONTROLADOS SITO NO LOTEAMENTO SOCIAL DO XISTO, LOTE 20, FRACÇÃO "BH", DESTINADA A HABITAÇÃO				RA			24.769,37		1.4	310,05	3.065,81	21.703,56			
301	01	02	96468	#AR EMPREENHIMENTO CUSTOS CONTROLADOS SITO NO LOTEAMENTO SOCIAL DO XISTO, LOTE 20, FRACÇÃO "BI", DESTINADA A HABITAÇÃO	09	2008/01/03	41.343,23	GR		91,64									
301	01	02	96468	#AR EMPREENHIMENTO CUSTOS CONTROLADOS SITO NO LOTEAMENTO SOCIAL DO XISTO, LOTE 20, FRACÇÃO "BI", DESTINADA A HABITAÇÃO				RA			41.434,87		5.6	1.652,27	14.998,56	26.436,31			
301	01	02	96469	#AR EMPREENHIMENTO CUSTOS CONTROLADOS SITO NO LOTEAMENTO SOCIAL DO XISTO, LOTE 20, FRACÇÃO "BJ", DESTINADA A HABITAÇÃO	09	2008/01/03	33.244,95	GR		73,69									
Total Geral ou a Transportar .....							111.067.523,73			4.179.622,77	115.213.827,86			3.168.239,57	25.887.884,28	89.240.413,58	85.530,00		

ENTIDADE		MAPA ANEXO DEMONSTRAÇÕES FINANCEIRAS										Data : Ano : 2009 Moeda : EUR Página : 175	
C.M.M.		-											
Período :		a											

IDENTIFICAÇÃO DOS BENS					AQUISIÇÃO		ACTIVO IMOBILIZADO (Valores aquisição ou outro na falta daqueles)	VARIAÇÃO PATRIMONIAL			Valor Patrimonial Atualizado	REINTEGRAÇÕES E AMORTIZAÇÕES				Valor Patrimonial Líquido	ALIENAÇÕES/ABATES/TRANSFER.		
Cl.	Tipo	Bem	Nr.Inv.	Descrição	Tipo	Data		T.	Data	Valor		VU	Taxa	Do Período	Acumulados		T.	Valor	Data
301	01	02	96469	#AR EMPREENDIMENTO CUSTOS CONTROLADOS SITO NO LOTEAMENTO SOCIAL DO XISTO, LOTE 20, FRACÇÃO "BJ", DESTINADA A HABITAÇÃO				RA			33.318,64		5.6	1.328,62	12.060,64	21.258,00			
301	01	02	96470	#AR EMPREENDIMENTO CUSTOS CONTROLADOS SITO NO LOTEAMENTO SOCIAL DO XISTO, LOTE 20, FRACÇÃO "BK", DESTINADA A HABITAÇÃO	09	2008/01/03	43.627,05	GR		96,70									
301	01	02	96470	#AR EMPREENDIMENTO CUSTOS CONTROLADOS SITO NO LOTEAMENTO SOCIAL DO XISTO, LOTE 20, FRACÇÃO "BK", DESTINADA A HABITAÇÃO				RA			43.723,75		5.6	1.743,54	15.827,07	27.896,68			
301	01	02	96471	#AR EMPREENDIMENTO CUSTOS CONTROLADOS SITO NO LOTEAMENTO SOCIAL DO XISTO, LOTE 20, FRACÇÃO "BL", DESTINADA A HABITAÇÃO	09	2008/01/03	34.232,54	GR		75,88									
301	01	02	96471	#AR EMPREENDIMENTO CUSTOS CONTROLADOS SITO NO LOTEAMENTO SOCIAL DO XISTO, LOTE 20, FRACÇÃO "BL", DESTINADA A HABITAÇÃO				RA			34.308,42		5.6	1.368,09	12.418,93	21.889,49			
301	01	02	96472	#AR EMPREENDIMENTO CUSTOS CONTROLADOS SITO NO LOTEAMENTO SOCIAL DO XISTO, LOTE 20, FRACÇÃO "BM", DESTINADA A HABITAÇÃO	09	2008/01/03	34.232,54	GR		75,88									
301	01	02	96472	#AR EMPREENDIMENTO CUSTOS CONTROLADOS SITO NO LOTEAMENTO SOCIAL DO XISTO, LOTE 20, FRACÇÃO "BM", DESTINADA A HABITAÇÃO				RA			34.308,42		5.6	1.368,09	12.418,93	21.889,49			
301	01	02	96473	#AR EMPREENDIMENTO CUSTOS CONTROLADOS SITO NO LOTEAMENTO SOCIAL DO XISTO, LOTE 20, FRACÇÃO "BN", DESTINADA A HABITAÇÃO	09	2008/01/03	34.343,67	GR		76,12									
301	01	02	96473	#AR EMPREENDIMENTO CUSTOS CONTROLADOS SITO NO LOTEAMENTO SOCIAL DO XISTO, LOTE 20, FRACÇÃO "BN", DESTINADA A HABITAÇÃO				RA			34.419,79		5.6	1.372,53	12.459,24	21.960,55			
301	01	02	96474	#AR EMPREENDIMENTO CUSTOS CONTROLADOS SITO NO LOTEAMENTO SOCIAL DO XISTO, LOTE 20, FRACÇÃO "BO", DESTINADA A HABITAÇÃO	09	2008/01/03	40.071,72	GR		88,81									
301	01	02	96474	#AR EMPREENDIMENTO CUSTOS CONTROLADOS SITO NO LOTEAMENTO SOCIAL DO XISTO, LOTE 20, FRACÇÃO "BO", DESTINADA A HABITAÇÃO				RA			40.160,53		5.6	1.601,45	14.537,27	25.623,26			
301	01	02	96475	#AR EMPREENDIMENTO CUSTOS CONTROLADOS SITO NO LOTEAMENTO SOCIAL DO XISTO, LOTE 20, FRACÇÃO "BP", DESTINADA A HABITAÇÃO	09	2008/01/03	41.343,23	GR		91,64									
301	01	02	96475	#AR EMPREENDIMENTO CUSTOS CONTROLADOS SITO NO LOTEAMENTO SOCIAL DO XISTO, LOTE 20, FRACÇÃO "BP", DESTINADA A HABITAÇÃO				RA			41.434,87		5.6	1.707,90	14.108,46	27.326,41			
301	01	02	96476	#AR EMPREENDIMENTO CUSTOS CONTROLADOS SITO NO LOTEAMENTO SOCIAL DO XISTO, LOTE 20, FRACÇÃO "BQ", DESTINADA A HABITAÇÃO	09	2008/01/03	33.244,95	GR		73,69									
301	01	02	96476	#AR EMPREENDIMENTO CUSTOS CONTROLADOS SITO NO LOTEAMENTO SOCIAL DO XISTO, LOTE 20, FRACÇÃO "BQ", DESTINADA A HABITAÇÃO				RA			33.318,64		5.6	1.318,53	12.222,08	21.096,56			
301	01	02	96477	#AR EMPREENDIMENTO CUSTOS CONTROLADOS SITO NO LOTEAMENTO SOCIAL DO XISTO, LOTE 20, FRACÇÃO "BR", DESTINADA A HABITAÇÃO	09	2008/01/03	43.627,05	GR		96,70									
301	01	02	96477	#AR EMPREENDIMENTO CUSTOS CONTROLADOS SITO NO LOTEAMENTO SOCIAL DO XISTO, LOTE 20, FRACÇÃO "BR", DESTINADA A HABITAÇÃO				RA			43.723,75		5.6	1.743,54	15.827,07	27.896,68			
301	01	02	96478	#AR EMPREENDIMENTO CUSTOS CONTROLADOS SITO NO LOTEAMENTO SOCIAL DO XISTO, LOTE 20, FRACÇÃO "BS", DESTINADA A HABITAÇÃO	09	2008/01/03	34.232,54	GR		75,88									
Total Geral ou a Transportar .....							111.406.479,02			4.180.374,07	115.552.544,67			3.181.791,86	26.009.763,97	89.457.250,70	85.530,00		



ENTIDADE		MAPA ANEXO DEMONSTRAÇÕES FINANCEIRAS										Data : Ano : 2009 Moeda : EUR Página : 176	
C.M.M.		-											
Período :		a											

IDENTIFICAÇÃO DOS BENS					AQUISIÇÃO		ATIVO IMOBILIZADO (Valores aquisição ou outro na falta daqueles)	VARIAÇÃO PATRIMONIAL			Valor Patrimonial Atualizado	REINTEGRAÇÕES E AMORTIZAÇÕES				Valor Patrimonial Líquido	ALIEVAÇÕES/ABATES/TRANSFER.		
Cl.	Tipo	Bem	Nr.Inv.	Descrição	Tipo	Data		T.	Data	Valor		VU	Taxa	Do Período	Acumulados		T.	Valor	Data
301	01	02	96478	#AR EMPREENDIMENTO CUSTOS CONTROLADOS SITO NO LOTEAMENTO SOCIAL DO XISTO, LOTE 20, FRACÇÃO "BS", DESTINADA A HABITAÇÃO				RA			34.308,42		5.6	1.368,09	12.418,93	21.889,49			
301	01	02	96479	#AR EMPREENDIMENTO CUSTOS CONTROLADOS SITO NO LOTEAMENTO SOCIAL DO XISTO, LOTE 20, FRACÇÃO "BT", DESTINADA A HABITAÇÃO	09	2008/01/03	34.232,54	GR		75,88									
301	01	02	96479	#AR EMPREENDIMENTO CUSTOS CONTROLADOS SITO NO LOTEAMENTO SOCIAL DO XISTO, LOTE 20, FRACÇÃO "BT", DESTINADA A HABITAÇÃO				RA			34.308,42		5.6	1.368,09	12.418,93	21.889,49			
301	01	02	96480	EMPREENDIMENTO CUSTOS CONTROLADOS SITO NO LOTEAMENTO SOCIAL DO XISTO, LOTE 20, FRACÇÃO "BU", DESTINADA A HABITAÇÃO	09	2008/01/03	37.281,75	GR		82,63									
301	01	02	96480	EMPREENDIMENTO CUSTOS CONTROLADOS SITO NO LOTEAMENTO SOCIAL DO XISTO, LOTE 20, FRACÇÃO "BU", DESTINADA A HABITAÇÃO				RA			37.364,38		1.4	467,71	4.624,76	32.739,62			
301	01	02	96481	#AR EMPREENDIMENTO CUSTOS CONTROLADOS SITO NO LOTEAMENTO SOCIAL DO XISTO, LOTE 20, FRACÇÃO "BV", DESTINADA A HABITAÇÃO	09	2008/01/03	37.281,75	GR		82,63									
301	01	02	96481	#AR EMPREENDIMENTO CUSTOS CONTROLADOS SITO NO LOTEAMENTO SOCIAL DO XISTO, LOTE 20, FRACÇÃO "BV", DESTINADA A HABITAÇÃO				RA			37.364,38		5.6	1.489,95	13.525,13	23.839,25			
301	01	02	96482	#AR EMPREENDIMENTO CUSTOS CONTROLADOS SITO NO LOTEAMENTO SOCIAL DO XISTO, LOTE 21, FRACÇÃO "A", DESTINADA A APARCAMENTO AUTOMÓVEL	09	2008/01/03	13.159,74	GR		29,17									
301	01	02	96482	#AR EMPREENDIMENTO CUSTOS CONTROLADOS SITO NO LOTEAMENTO SOCIAL DO XISTO, LOTE 21, FRACÇÃO "A", DESTINADA A APARCAMENTO AUTOMÓVEL				RA			13.188,91		5.6	541,69	4.521,92	8.666,99			
301	01	02	96483	EMPREENDIMENTO CUSTOS CONTROLADOS SITO NO LOTEAMENTO SOCIAL DO XISTO, LOTE 21, FRACÇÃO "B", DESTINADA A APARCAMENTO AUTOMÓVEL	09	2008/01/03	7.209,45	GR		15,98									
301	01	02	96483	EMPREENDIMENTO CUSTOS CONTROLADOS SITO NO LOTEAMENTO SOCIAL DO XISTO, LOTE 21, FRACÇÃO "B", DESTINADA A APARCAMENTO AUTOMÓVEL				RA			7.225,43		1.4	90,44	894,34	6.331,09			
301	01	02	96484	EMPREENDIMENTO CUSTOS CONTROLADOS SITO NO LOTEAMENTO SOCIAL DO XISTO, LOTE 21, FRACÇÃO "C", DESTINADA A APARCAMENTO AUTOMÓVEL	09	2008/01/03	7.209,45	GR		15,98									
301	01	02	96484	EMPREENDIMENTO CUSTOS CONTROLADOS SITO NO LOTEAMENTO SOCIAL DO XISTO, LOTE 21, FRACÇÃO "C", DESTINADA A APARCAMENTO AUTOMÓVEL				RA			7.225,43		1.4	90,44	894,34	6.331,09			
301	01	02	96485	#AR EMPREENDIMENTO CUSTOS CONTROLADOS SITO NO LOTEAMENTO SOCIAL DO XISTO, LOTE 21, FRACÇÃO "D", DESTINADA A APARCAMENTO AUTOMÓVEL	09	2008/01/03	7.209,45	GR		15,98									
301	01	02	96485	#AR EMPREENDIMENTO CUSTOS CONTROLADOS SITO NO LOTEAMENTO SOCIAL DO XISTO, LOTE 21, FRACÇÃO "D", DESTINADA A APARCAMENTO AUTOMÓVEL				RA			7.225,43		5.6	297,82	2.460,25	4.765,18			
Total Geral ou a Transportar .....							111.550.063,15			4.180.692,32	115.730.755,47			3.187.506,09	26.061.522,57	89.583.702,90		85.530,00	

ENTIDADE		MAPA ANEXO DEMONSTRAÇÕES FINANCEIRAS		Data : 2010/03/30	
C.M.M.		42.2.1.01 - Habitação		Ano : 2009	
Período : a				Moeda : EUR	
				Página : 177	

IDENTIFICAÇÃO DOS BENS					AQUISIÇÃO		ACTIVO IMOBILIZADO (Valores aquisição ou outro na falta daqueles)	VARIAÇÃO PATRIMONIAL			Valor Patrimonial Actualizado	REINTEGRAÇÕES E AMORTIZAÇÕES				Valor Patrimonial Líquido	ALIENAÇÕES/ABATES/TRANSFER.		
Cl.	Tipo	Bem	Nr.Inv.	Descrição	Tipo	Data		T.	Data	Valor		VU	Taxa	Do Período	Acumulados		T.	Valor	Data
301	01	02	96486	#AR EMPREENDIMENTO CUSTOS CONTROLADOS SITO NO LOTEAMENTO SOCIAL DO XISTO, LOTE 21, FRACÇÃO "E", DESTINADA A APARCAMENTO AUTOMOVEL	09	2008/01/03	7.209,45	GR		15,98									
301	01	02	96486	#AR EMPREENDIMENTO CUSTOS CONTROLADOS SITO NO LOTEAMENTO SOCIAL DO XISTO, LOTE 21, FRACÇÃO "E", DESTINADA A APARCAMENTO AUTOMOVEL				RA		7.225,43		5.6		290,30	2.580,64	4.644,79			
301	01	02	96487	EMPREENDIMENTO CUSTOS CONTROLADOS SITO NO LOTEAMENTO SOCIAL DO XISTO, LOTE 21, FRACÇÃO "F", DESTINADA A APARCAMENTO AUTOMOVEL	09	2008/01/03	6.481,10	GR		14,37									
301	01	02	96487	EMPREENDIMENTO CUSTOS CONTROLADOS SITO NO LOTEAMENTO SOCIAL DO XISTO, LOTE 21, FRACÇÃO "F", DESTINADA A APARCAMENTO AUTOMOVEL				RA		6.495,47		1.4		81,31	803,95	5.691,52			
301	01	02	96488	EMPREENDIMENTO CUSTOS CONTROLADOS SITO NO LOTEAMENTO SOCIAL DO XISTO, LOTE 21, FRACÇÃO "G", DESTINADA A APARCAMENTO AUTOMOVEL	09	2008/01/03	6.481,10	GR		14,37									
301	01	02	96488	EMPREENDIMENTO CUSTOS CONTROLADOS SITO NO LOTEAMENTO SOCIAL DO XISTO, LOTE 21, FRACÇÃO "G", DESTINADA A APARCAMENTO AUTOMOVEL				RA		6.495,47		1.4		81,31	803,95	5.691,52			
301	01	02	96489	#AR EMPREENDIMENTO CUSTOS CONTROLADOS SITO NO LOTEAMENTO SOCIAL DO XISTO, LOTE 21, FRACÇÃO "H", DESTINADA A APARCAMENTO AUTOMOVEL	09	2008/01/03	7.209,45	GR		15,98									
301	01	02	96489	#AR EMPREENDIMENTO CUSTOS CONTROLADOS SITO NO LOTEAMENTO SOCIAL DO XISTO, LOTE 21, FRACÇÃO "H", DESTINADA A APARCAMENTO AUTOMOVEL				RA		7.225,43		5.6		295,69	2.494,41	4.731,02			
301	01	02	96490	#AR EMPREENDIMENTO CUSTOS CONTROLADOS SITO NO LOTEAMENTO SOCIAL DO XISTO, LOTE 21, FRACÇÃO "I", DESTINADA A APARCAMENTO AUTOMOVEL	09	2008/01/03	7.209,45	GR		15,98									
301	01	02	96490	#AR EMPREENDIMENTO CUSTOS CONTROLADOS SITO NO LOTEAMENTO SOCIAL DO XISTO, LOTE 21, FRACÇÃO "I", DESTINADA A APARCAMENTO AUTOMOVEL				RA		7.225,43		5.6		297,82	2.460,25	4.765,18			
301	01	02	96491	#AR EMPREENDIMENTO CUSTOS CONTROLADOS SITO NO LOTEAMENTO SOCIAL DO XISTO, LOTE 21, FRACÇÃO "J", DESTINADA A APARCAMENTO AUTOMOVEL	09	2008/01/03	7.209,45	GR		15,98									
301	01	02	96491	#AR EMPREENDIMENTO CUSTOS CONTROLADOS SITO NO LOTEAMENTO SOCIAL DO XISTO, LOTE 21, FRACÇÃO "J", DESTINADA A APARCAMENTO AUTOMOVEL				RA		7.225,43		5.6		297,82	2.460,25	4.765,18			
301	01	02	96492	EMPREENDIMENTO CUSTOS CONTROLADOS SITO NO LOTEAMENTO SOCIAL DO XISTO, LOTE 21, FRACÇÃO "K", DESTINADA A APARCAMENTO AUTOMOVEL	09	2008/01/03	7.209,45	GR		15,98									
301	01	02	96492	EMPREENDIMENTO CUSTOS CONTROLADOS SITO NO LOTEAMENTO SOCIAL DO XISTO, LOTE 21, FRACÇÃO "K", DESTINADA A APARCAMENTO AUTOMOVEL				RA		7.225,43		1.4		90,44	894,34	6.331,09			
Total Geral ou a Transportar .....							111.599.072,60			4.180.800,96	115.779.873,56			3.188.940,78	26.074.020,36	89.620.323,20		85.530,00	

ENTIDADE		MAPA ANEXO DEMONSTRAÇÕES FINANCEIRAS										Data : 2010/03/30 Ano : 2009 Moeda : EUR Página : 178	
C.M.M.		42.2.1.01 - Habitação											
Período :		a											

IDENTIFICAÇÃO DOS BENS					AQUISIÇÃO		ACTIVO IMOBILIZADO (Valores aquisição ou outro na falta daqueles)	VARIAÇÃO PATRIMONIAL			Valor Patrimonial Actualizado	REINTEGRAÇÕES E AMORTIZAÇÕES				Valor Patrimonial Líquido	ALIENAÇÕES/ABATES/TRANSFER.		
Cl.	Tipo	Bem	Nr.Inv.	Descrição	Tipo	Data		T.	Data	Valor		VU	Taxa	Do Período	Acumulados		T.	Valor	Data
301	01	02	96493	#AR EMPREENDIMENTO CUSTOS CONTROLADOS SITO NO LOTEAMENTO SOCIAL DO XISTO, LOTE 21, FRACÇÃO "L", DESTINADA A APARCAMENTO AUTOMOVEL	09	2008/01/03	8.345,19	GR		18,50									
301	01	02	96493	#AR EMPREENDIMENTO CUSTOS CONTROLADOS SITO NO LOTEAMENTO SOCIAL DO XISTO, LOTE 21, FRACÇÃO "L", DESTINADA A APARCAMENTO AUTOMOVEL				RA		8.363,69		5.6		336,03	2.987,17	5.376,52			
301	01	02	96494	EMPREENDIMENTO CUSTOS CONTROLADOS SITO NO LOTEAMENTO SOCIAL DO XISTO, LOTE 21, FRACÇÃO "M", DESTINADA A APARCAMENTO AUTOMOVEL	09	2008/01/03	8.345,19	GR		18,50									
301	01	02	96494	EMPREENDIMENTO CUSTOS CONTROLADOS SITO NO LOTEAMENTO SOCIAL DO XISTO, LOTE 21, FRACÇÃO "M", DESTINADA A APARCAMENTO AUTOMOVEL				RA		8.363,69		1.4		104,69	1.035,17	7.328,52			
301	01	02	96495	#AR EMPREENDIMENTO CUSTOS CONTROLADOS SITO NO LOTEAMENTO SOCIAL DO XISTO, LOTE 21, FRACÇÃO "N", DESTINADA A APARCAMENTO AUTOMOVEL	09	2008/01/03	7.209,45	GR		15,98									
301	01	02	96495	#AR EMPREENDIMENTO CUSTOS CONTROLADOS SITO NO LOTEAMENTO SOCIAL DO XISTO, LOTE 21, FRACÇÃO "N", DESTINADA A APARCAMENTO AUTOMOVEL				RA		7.225,43		5.6		288,12	2.615,46	4.609,97			
301	01	02	96496	#AR EMPREENDIMENTO CUSTOS CONTROLADOS SITO NO LOTEAMENTO SOCIAL DO XISTO, LOTE 21, FRACÇÃO "O", DESTINADA A APARCAMENTO AUTOMOVEL	09	2008/01/03	7.209,45	GR		15,98									
301	01	02	96496	#AR EMPREENDIMENTO CUSTOS CONTROLADOS SITO NO LOTEAMENTO SOCIAL DO XISTO, LOTE 21, FRACÇÃO "O", DESTINADA A APARCAMENTO AUTOMOVEL				RA		7.225,43		5.6		296,76	2.477,31	4.748,12			
301	01	02	96497	EMPREENDIMENTO CUSTOS CONTROLADOS SITO NO LOTEAMENTO SOCIAL DO XISTO, LOTE 21, FRACÇÃO "P", DESTINADA A APARCAMENTO AUTOMOVEL	09	2008/01/03	7.209,45	GR		15,98									
301	01	02	96497	EMPREENDIMENTO CUSTOS CONTROLADOS SITO NO LOTEAMENTO SOCIAL DO XISTO, LOTE 21, FRACÇÃO "P", DESTINADA A APARCAMENTO AUTOMOVEL				RA		7.225,43		1.4		90,44	894,34	6.331,09			
301	01	02	96498	#AR EMPREENDIMENTO CUSTOS CONTROLADOS SITO NO LOTEAMENTO SOCIAL DO XISTO, LOTE 21, FRACÇÃO "Q", DESTINADA A APARCAMENTO AUTOMOVEL E ARRUMO	09	2008/01/03	7.406,97	GR		16,42									
301	01	02	96498	#AR EMPREENDIMENTO CUSTOS CONTROLADOS SITO NO LOTEAMENTO SOCIAL DO XISTO, LOTE 21, FRACÇÃO "Q", DESTINADA A APARCAMENTO AUTOMOVEL E ARRUMO				RA		7.423,39		5.6		305,98	2.527,64	4.895,75			
301	01	02	96499	#AR EMPREENDIMENTO CUSTOS CONTROLADOS SITO NO LOTEAMENTO SOCIAL DO XISTO, LOTE 21, FRACÇÃO "R", DESTINADA A APARCAMENTO AUTOMOVEL E ARRUMOS	09	2008/01/03	7.481,04	GR		16,58									
301	01	02	96499	#AR EMPREENDIMENTO CUSTOS CONTROLADOS SITO NO LOTEAMENTO SOCIAL DO XISTO, LOTE 21, FRACÇÃO "R", DESTINADA A APARCAMENTO AUTOMOVEL E ARRUMOS				RA		7.497,62		5.6		309,04	2.552,91	4.944,71			
Total Geral ou a Transportar .....							111.652.279,34			4.180.918,90	115.833.198,24			3.190.671,84	26.089.110,36	89.658.557,88		85.530,00	

ENTIDADE		C.M.M.		42.2.1.01 - Habitação		Período : a		Data : 2010/03/30 Ano : 2009 Moeda : EUR Página : 179	
----------	--	--------	--	-----------------------	--	-------------	--	--	--

IDENTIFICAÇÃO DOS BENS					AQUISIÇÃO		ACTIVO IMOBILIZADO (Valores aquisição ou outro na falta daqueles)	VARIAÇÃO PATRIMONIAL			Valor Patrimonial Actualizado	REINTEGRAÇÕES E AMORTIZAÇÕES				Valor Patrimonial Líquido	ALIENAÇÕES/ABATES/TRANSFER.		
Cl.	Tipo	Bem	Nr.Inv.	Descrição	Tipo	Data		T.	Data	Valor		VU	Taxa	Do Período	Acumulados		T.	Valor	Data
301	01	02	96500	#AR EMPREENDIMENTO CUSTOS CONTROLADOS SITO NO LOTEAMENTO SOCIAL DO XISTO, LOTE 21, FRACÇÃO "S", DESTINADA A APARCAMENTO AUTOMOVEL	09	2008/01/03	7.209,45	GR		15,98									
301	01	02	96500	#AR EMPREENDIMENTO CUSTOS CONTROLADOS SITO NO LOTEAMENTO SOCIAL DO XISTO, LOTE 21, FRACÇÃO "S", DESTINADA A APARCAMENTO AUTOMOVEL				RA		7.225,43		5.6		287,03	2.632,94	4.592,49			
301	01	02	96501	#AR EMPREENDIMENTO CUSTOS CONTROLADOS SITO NO LOTEAMENTO SOCIAL DO XISTO, LOTE 21, FRACÇÃO "", DESTINADA A APARCAMENTO AUTOMOVEL	09	2008/01/03	7.209,45	GR		15,98									
301	01	02	96501	#AR EMPREENDIMENTO CUSTOS CONTROLADOS SITO NO LOTEAMENTO SOCIAL DO XISTO, LOTE 21, FRACÇÃO "", DESTINADA A APARCAMENTO AUTOMOVEL				RA		7.225,43		5.6		297,82	2.460,25	4.765,18			
301	01	02	96502	EMPREENDIMENTO CUSTOS CONTROLADOS SITO NO LOTEAMENTO SOCIAL DO XISTO, LOTE 21, FRACÇÃO "U", DESTINADA A APARCAMENTO AUTOMOVEL	09	2008/01/03	7.209,45	GR		15,98									
301	01	02	96502	EMPREENDIMENTO CUSTOS CONTROLADOS SITO NO LOTEAMENTO SOCIAL DO XISTO, LOTE 21, FRACÇÃO "U", DESTINADA A APARCAMENTO AUTOMOVEL				RA		7.225,43		1.4		90,44	894,34	6.331,09			
301	01	02	96503	#AR EMPREENDIMENTO CUSTOS CONTROLADOS SITO NO LOTEAMENTO SOCIAL DO XISTO, LOTE 21, FRACÇÃO "V", DESTINADA A APARCAMENTO AUTOMOVEL	09	2008/01/03	7.135,38	GR		15,82									
301	01	02	96503	#AR EMPREENDIMENTO CUSTOS CONTROLADOS SITO NO LOTEAMENTO SOCIAL DO XISTO, LOTE 21, FRACÇÃO "V", DESTINADA A APARCAMENTO AUTOMOVEL				RA		7.151,20		5.6		294,76	2.434,96	4.716,24			
301	01	02	96504	EMPREENDIMENTO CUSTOS CONTROLADOS SITO NO LOTEAMENTO SOCIAL DO XISTO, LOTE 20, FRACÇÃO "W", DESTINADA A ARRECADAÇÃO	09	2008/01/03	1.234,49	GR		2,74									
301	01	02	96504	EMPREENDIMENTO CUSTOS CONTROLADOS SITO NO LOTEAMENTO SOCIAL DO XISTO, LOTE 20, FRACÇÃO "W", DESTINADA A ARRECADAÇÃO				RA		1.237,23		1.4		15,49	153,13	1.084,10			
301	01	02	96505	#AR EMPREENDIMENTO CUSTOS CONTROLADOS SITO NO LOTEAMENTO SOCIAL DO XISTO, LOTE 20, FRACÇÃO "x", DESTINADA A ARRECADAÇÃO	09	2008/01/03	1.234,49	GR		2,74									
301	01	02	96505	#AR EMPREENDIMENTO CUSTOS CONTROLADOS SITO NO LOTEAMENTO SOCIAL DO XISTO, LOTE 20, FRACÇÃO "x", DESTINADA A ARRECADAÇÃO				RA		1.237,23		5.6		51,00	421,28	815,95			
301	01	02	96506	#AR EMPREENDIMENTO CUSTOS CONTROLADOS SITO NO LOTEAMENTO SOCIAL DO XISTO, LOTE 20, FRACÇÃO "Y", DESTINADA A ARRECADAÇÃO	09	2008/01/03	1.234,49	GR		2,74									
301	01	02	96506	#AR EMPREENDIMENTO CUSTOS CONTROLADOS SITO NO LOTEAMENTO SOCIAL DO XISTO, LOTE 20, FRACÇÃO "Y", DESTINADA A ARRECADAÇÃO				RA		1.237,23		5.6		51,00	421,28	815,95			
301	01	02	96507	EMPREENDIMENTO CUSTOS CONTROLADOS SITO NO LOTEAMENTO SOCIAL DO XISTO, LOTE 21, FRACÇÃO "Z", DESTINADA A ARRECADAÇÃO	09	2008/01/03	1.234,49	GR		2,74									
301	01	02	96507	EMPREENDIMENTO CUSTOS CONTROLADOS SITO NO LOTEAMENTO SOCIAL DO XISTO, LOTE 21, FRACÇÃO "Z", DESTINADA A ARRECADAÇÃO				RA		1.237,23		1.4		15,49	153,13	1.084,10			
Total Geral ou a Transportar .....							111.685.981,03			4.180.993,62	115.866.974,65			3.191.774,87	26.098.681,67	89.682.762,98		85.530,00	

ENTIDADE		C.M.M.		42.2.1.01 - Habitação		Período : a		Data : 2010/03/30 Ano : 2009 Moeda : EUR Página : 180	
----------	--	--------	--	-----------------------	--	-------------	--	--	--

IDENTIFICAÇÃO DOS BENS					AQUISIÇÃO		ACTIVO IMOBILIZADO (Valores aquisição ou outro na falta daqueles)	VARIAÇÃO PATRIMONIAL			Valor Patrimonial Atualizado	REINTEGRAÇÕES E AMORTIZAÇÕES				Valor Patrimonial Líquido	ALIENAÇÕES/ABATES/TRANSFER.		
Cl.	Tipo	Bem	Nr.Inv.	Descrição	Tipo	Data		T.	Data	Valor		VU	Taxa	Do Período	Acumulados		T.	Valor	Data
301	01	02	96508	#AR EMPREENDIMENTO CUSTOS CONTROLADOS SITO NO LOTEAMENTO SOCIAL DO XISTO, LOTE 21, FRACÇÃO "AA", DESTINADA A ARRECADAÇÃO	09	2008/01/03	1.209,80	GR		2,68									
301	01	02	96508	#AR EMPREENDIMENTO CUSTOS CONTROLADOS SITO NO LOTEAMENTO SOCIAL DO XISTO, LOTE 21, FRACÇÃO "AA", DESTINADA A ARRECADAÇÃO				RA		1.212,48		5.6		49,98	412,85	799,63			
301	01	02	96509	EMPREENDIMENTO CUSTOS CONTROLADOS SITO NO LOTEAMENTO SOCIAL DO XISTO, LOTE 21, FRACÇÃO "AB", DESTINADA A ARRECADAÇÃO	09	2008/01/03	1.209,80	GR		2,68									
301	01	02	96509	EMPREENDIMENTO CUSTOS CONTROLADOS SITO NO LOTEAMENTO SOCIAL DO XISTO, LOTE 21, FRACÇÃO "AB", DESTINADA A ARRECADAÇÃO				RA		1.212,48		1.4		15,18	150,06	1.062,42			
301	01	02	96510	EMPREENDIMENTO CUSTOS CONTROLADOS SITO NO LOTEAMENTO SOCIAL DO XISTO, LOTE 21, FRACÇÃO "AC", DESTINADA A ARRECADAÇÃO	09	2008/01/03	1.209,80	GR		2,68									
301	01	02	96510	EMPREENDIMENTO CUSTOS CONTROLADOS SITO NO LOTEAMENTO SOCIAL DO XISTO, LOTE 21, FRACÇÃO "AC", DESTINADA A ARRECADAÇÃO				RA		1.212,48		1.4		15,18	150,06	1.062,42			
301	01	02	96511	#AR EMPREENDIMENTO CUSTOS CONTROLADOS SITO NO LOTEAMENTO SOCIAL DO XISTO, LOTE 21, FRACÇÃO "AD", DESTINADA A ARRECADAÇÃO	09	2008/01/03	1.209,80	GR		2,68									
301	01	02	96511	#AR EMPREENDIMENTO CUSTOS CONTROLADOS SITO NO LOTEAMENTO SOCIAL DO XISTO, LOTE 21, FRACÇÃO "AD", DESTINADA A ARRECADAÇÃO				RA		1.212,48		5.3		47,37	407,19	805,29			
301	01	02	96512	#AR EMPREENDIMENTO CUSTOS CONTROLADOS SITO NO LOTEAMENTO SOCIAL DO XISTO, LOTE 21, FRACÇÃO "AE", DESTINADA A ARRECADAÇÃO	09	2008/01/03	1.481,39	GR		3,28									
301	01	02	96512	#AR EMPREENDIMENTO CUSTOS CONTROLADOS SITO NO LOTEAMENTO SOCIAL DO XISTO, LOTE 21, FRACÇÃO "AE", DESTINADA A ARRECADAÇÃO				RA		1.484,67		5.6		61,20	505,53	979,14			
301	01	02	96513	#AR EMPREENDIMENTO CUSTOS CONTROLADOS SITO NO LOTEAMENTO SOCIAL DO XISTO, LOTE 21, FRACÇÃO "AF", DESTINADA A ARRECADAÇÃO	09	2008/01/03	1.481,39	GR		3,28									
301	01	02	96513	#AR EMPREENDIMENTO CUSTOS CONTROLADOS SITO NO LOTEAMENTO SOCIAL DO XISTO, LOTE 21, FRACÇÃO "AF", DESTINADA A ARRECADAÇÃO				RA		1.484,67		5.6		61,20	505,53	979,14			
301	01	02	96514	#AR EMPREENDIMENTO CUSTOS CONTROLADOS SITO NO LOTEAMENTO SOCIAL DO XISTO, LOTE 21, FRACÇÃO "AG", DESTINADA A ARRECADAÇÃO	09	2008/01/03	1.481,39	GR		3,28									
301	01	02	96514	#AR EMPREENDIMENTO CUSTOS CONTROLADOS SITO NO LOTEAMENTO SOCIAL DO XISTO, LOTE 21, FRACÇÃO "AG", DESTINADA A ARRECADAÇÃO				RA		1.484,67		5.6		61,20	505,53	979,14			
301	01	02	96515	EMPREENDIMENTO CUSTOS CONTROLADOS SITO NO LOTEAMENTO SOCIAL DO XISTO, LOTE 21, FRACÇÃO "AH", DESTINADA A ARRECADAÇÃO	09	2008/01/03	1.481,39	GR		3,28									
Total Geral ou a Transportar .....							111.696.745,79			4.181.017,46	115.876.278,58			3.192.086,18	26.101.318,42	89.689.430,16		85.530,00	

ENTIDADE		MAPA ANEXO DEMONSTRAÇÕES FINANCEIRAS										Data : Ano : 2009 Moeda : EUR Página : 181	
C.M.M.		-											
Período :		a											

IDENTIFICAÇÃO DOS BENS					AQUISIÇÃO		ACTIVO IMOBILIZADO (Valores aquisição ou outro na falta daqueles)	VARIAÇÃO PATRIMONIAL			Valor Patrimonial Atualizado	REINTEGRAÇÕES E AMORTIZAÇÕES				Valor Patrimonial Líquido	ALIENAÇÕES/ABATES/TRANSFER.		
Cl.	Tipo	Bem	Nr.Inv.	Descrição	Tipo	Data		T.	Data	Valor		VU	Taxa	Do Período	Acumulados		T.	Valor	Data
301	01	02	96515	EMPREENHIMENTO CUSTOS CONTROLADOS SITO NO LOTEAMENTO SOCIAL DO XISTO, LOTE 21, FRACÇÃO "AH", DESTINADA A ARRECADAÇÃO				RA			1.484,67		1.4	18,58	183,78	1.300,89			
301	01	02	96516	#AR EMPREENHIMENTO CUSTOS CONTROLADOS SITO NO LOTEAMENTO SOCIAL DO XISTO, LOTE 21, FRACÇÃO "AI", DESTINADA A ARRECADAÇÃO	09	2008/01/03	1.481,39	GR		3,28									
301	01	02	96516	#AR EMPREENHIMENTO CUSTOS CONTROLADOS SITO NO LOTEAMENTO SOCIAL DO XISTO, LOTE 21, FRACÇÃO "AI", DESTINADA A ARRECADAÇÃO				RA			1.484,67		5.6	59,65	530,27	954,40			
301	01	02	96517	#AR EMPREENHIMENTO CUSTOS CONTROLADOS SITO NO LOTEAMENTO SOCIAL DO XISTO, LOTE 21, FRACÇÃO "AJ", DESTINADA A ARRECADAÇÃO	09	2008/01/03	1.481,39	GR		3,28									
301	01	02	96517	#AR EMPREENHIMENTO CUSTOS CONTROLADOS SITO NO LOTEAMENTO SOCIAL DO XISTO, LOTE 21, FRACÇÃO "AJ", DESTINADA A ARRECADAÇÃO				RA			1.484,67		5.6	61,20	505,53	979,14			
301	01	02	96518	EMPREENHIMENTO CUSTOS CONTROLADOS SITO NO LOTEAMENTO SOCIAL DO XISTO, LOTE 21, FRACÇÃO "AK", DESTINADA A ARRECADAÇÃO	09	2008/01/03	1.481,39	GR		3,28									
301	01	02	96518	EMPREENHIMENTO CUSTOS CONTROLADOS SITO NO LOTEAMENTO SOCIAL DO XISTO, LOTE 21, FRACÇÃO "AK", DESTINADA A ARRECADAÇÃO				RA			1.484,67		1.4	18,58	183,78	1.300,89			
301	01	02	96519	#AR EMPREENHIMENTO CUSTOS CONTROLADOS SITO NO LOTEAMENTO SOCIAL DO XISTO, LOTE 21, FRACÇÃO "AL", DESTINADA A ARRECADAÇÃO	09	2008/01/03	1.481,39	GR		3,28									
301	01	02	96519	#AR EMPREENHIMENTO CUSTOS CONTROLADOS SITO NO LOTEAMENTO SOCIAL DO XISTO, LOTE 21, FRACÇÃO "AL", DESTINADA A ARRECADAÇÃO				RA			1.484,67		5.6	59,20	537,41	947,26			
301	01	02	96520	EMPREENHIMENTO CUSTOS CONTROLADOS SITO NO LOTEAMENTO SOCIAL DO XISTO, LOTE 21, FRACÇÃO "AM", DESTINADA A ARRECADAÇÃO	09	2008/01/03	1.172,77	GR		2,60									
301	01	02	96520	EMPREENHIMENTO CUSTOS CONTROLADOS SITO NO LOTEAMENTO SOCIAL DO XISTO, LOTE 21, FRACÇÃO "AM", DESTINADA A ARRECADAÇÃO				RA			1.175,37		1.4	14,71	145,49	1.029,88			
301	01	02	96521	#AR EMPREENHIMENTO CUSTOS CONTROLADOS SITO NO LOTEAMENTO SOCIAL DO XISTO, LOTE 21, FRACÇÃO "AN", DESTINADA A ARRECADAÇÃO	09	2008/01/03	1.172,77	GR		2,60									
301	01	02	96521	#AR EMPREENHIMENTO CUSTOS CONTROLADOS SITO NO LOTEAMENTO SOCIAL DO XISTO, LOTE 21, FRACÇÃO "AN", DESTINADA A ARRECADAÇÃO				RA			1.175,37		5.6	48,10	405,75	769,62			
301	01	02	96522	EMPREENHIMENTO CUSTOS CONTROLADOS SITO NO LOTEAMENTO SOCIAL DO XISTO, LOTE 21, FRACÇÃO "AO", DESTINADA A ARRECADAÇÃO	09	2008/01/03	1.444,36	GR		3,20									
301	01	02	96522	EMPREENHIMENTO CUSTOS CONTROLADOS SITO NO LOTEAMENTO SOCIAL DO XISTO, LOTE 21, FRACÇÃO "AO", DESTINADA A ARRECADAÇÃO				RA			1.447,56		1.4	18,12	179,13	1.268,43			
Total Geral ou a Transportar .....							111.706.461,25			4.181.038,98	115.887.500,23			3.192.384,32	26.103.989,56	89.697.980,67	85.530,00		

ENTIDADE		MAPA ANEXO DEMONSTRAÇÕES FINANCEIRAS										Data : 2010/03/30	
C.M.M.		42.2.1.01 - Habitação										Ano : 2009	
Período :		a										Moeda : EUR	
												Página : 182	

IDENTIFICAÇÃO DOS BENS					AQUISIÇÃO		ACTIVO IMOBILIZADO (Valores aquisição ou outro na falta daqueles)	VARIAÇÃO PATRIMONIAL			Valor Patrimonial Actualizado	REINTEGRAÇÕES E AMORTIZAÇÕES				Valor Patrimonial Líquido	ALIENAÇÕES/ABATES/TRANSFER.		
Cl.	Tipo	Bem	Nr.Inv.	Descrição	Tipo	Data		T.	Data	Valor		VU	Taxa	Do Período	Acumulados		T.	Valor	Data
301	01	02	96523	#AR EMPREENDIMENTO CUSTOS CONTROLADOS SITO NO LOTEAMENTO SOCIAL DO XISTO, LOTE 21, FRACÇÃO "AP", DESTINADA A ARRECADAÇÃO	09	2008/01/03	1.320,91	GR		2,93									
301	01	02	96523	#AR EMPREENDIMENTO CUSTOS CONTROLADOS SITO NO LOTEAMENTO SOCIAL DO XISTO, LOTE 21, FRACÇÃO "AP", DESTINADA A ARRECADAÇÃO				RA		1.323,84		5.6		54,37	453,87	869,97			
301	01	02	96524	#AR EMPREENDIMENTO CUSTOS CONTROLADOS SITO NO LOTEAMENTO SOCIAL DO XISTO, LOTE 21, FRACÇÃO "AQ", DESTINADA A ARRECADAÇÃO	09	2008/01/03	1.148,08	GR		2,54									
301	01	02	96524	#AR EMPREENDIMENTO CUSTOS CONTROLADOS SITO NO LOTEAMENTO SOCIAL DO XISTO, LOTE 21, FRACÇÃO "AQ", DESTINADA A ARRECADAÇÃO				RA		1.150,62		5.6		47,26	394,50	756,12			
301	01	02	96525	#AR EMPREENDIMENTO CUSTOS CONTROLADOS SITO NO LOTEAMENTO SOCIAL DO XISTO, LOTE 21, FRACÇÃO "AR", DESTINADA A ARRECADAÇÃO	09	2008/01/03	1.148,08	GR		2,54									
301	01	02	96525	#AR EMPREENDIMENTO CUSTOS CONTROLADOS SITO NO LOTEAMENTO SOCIAL DO XISTO, LOTE 21, FRACÇÃO "AR", DESTINADA A ARRECADAÇÃO				RA		1.150,62		5.6		45,71	419,29	731,33			
301	01	02	96526	#AR EMPREENDIMENTO CUSTOS CONTROLADOS SITO NO LOTEAMENTO SOCIAL DO XISTO, LOTE 21, FRACÇÃO "AS", DESTINADA A HABITAÇÃO	09	2008/01/03	24.714,59	GR		54,78									
301	01	02	96526	#AR EMPREENDIMENTO CUSTOS CONTROLADOS SITO NO LOTEAMENTO SOCIAL DO XISTO, LOTE 21, FRACÇÃO "AS", DESTINADA A HABITAÇÃO				RA		24.769,37		5.6		1.020,97	8.433,90	16.335,47			
301	01	02	96527	EMPREENDIMENTO CUSTOS CONTROLADOS SITO NO LOTEAMENTO SOCIAL DO XISTO, LOTE 21, FRACÇÃO "AT", DESTINADA A HABITAÇÃO	09	2008/01/03	37.244,71	GR		82,55									
301	01	02	96527	EMPREENDIMENTO CUSTOS CONTROLADOS SITO NO LOTEAMENTO SOCIAL DO XISTO, LOTE 21, FRACÇÃO "AT", DESTINADA A HABITAÇÃO				RA		37.327,26		1.4		467,24	4.620,18	32.707,08			
301	01	02	96528	EMPREENDIMENTO CUSTOS CONTROLADOS SITO NO LOTEAMENTO SOCIAL DO XISTO, LOTE 21, FRACÇÃO "AU", DESTINADA A HABITAÇÃO	09	2008/01/03	37.244,71	GR		82,55									
301	01	02	96528	EMPREENDIMENTO CUSTOS CONTROLADOS SITO NO LOTEAMENTO SOCIAL DO XISTO, LOTE 21, FRACÇÃO "AU", DESTINADA A HABITAÇÃO				RA		37.327,26		1.4		467,24	4.620,18	32.707,08			
301	01	02	96529	#AR EMPREENDIMENTO CUSTOS CONTROLADOS SITO NO LOTEAMENTO SOCIAL DO XISTO, LOTE 21, FRACÇÃO "AV", DESTINADA A HABITAÇÃO	09	2008/01/03	34.232,54	GR		75,88									
301	01	02	96529	#AR EMPREENDIMENTO CUSTOS CONTROLADOS SITO NO LOTEAMENTO SOCIAL DO XISTO, LOTE 21, FRACÇÃO "AV", DESTINADA A HABITAÇÃO				RA		34.308,42		5.3		1.340,38	11.521,99	22.786,43			
301	01	02	96530	#AR EMPREENDIMENTO CUSTOS CONTROLADOS SITO NO LOTEAMENTO SOCIAL DO XISTO, LOTE 21, FRACÇÃO "AW", DESTINADA A HABITAÇÃO	09	2008/01/03	34.232,54	GR		75,88									
301	01	02	96530	#AR EMPREENDIMENTO CUSTOS CONTROLADOS SITO NO LOTEAMENTO SOCIAL DO XISTO, LOTE 21, FRACÇÃO "AW", DESTINADA A HABITAÇÃO				RA		34.308,42		5.6		1.414,16	11.681,93	22.626,49			
Total Geral ou a Transportar .....							111.877.747,41			4.181.418,63	116.059.166,04			3.197.241,65	26.146.135,40	89.827.500,64	85.530,00		

ENTIDADE		MAPA ANEXO DEMONSTRAÇÕES FINANCEIRAS										Data : 2010/03/30	
C.M.M.		42.2.1.01 - Habitação										Ano : 2009	
Período :		a										Moeda : EUR	
												Página : 183	

IDENTIFICAÇÃO DOS BENS					AQUISIÇÃO		ATIVO IMOBILIZADO (Valores aquisição ou outro na falta daqueles)	VARIAÇÃO PATRIMONIAL			Valor Patrimonial Atualizado	REINTEGRAÇÕES E AMORTIZAÇÕES				Valor Patrimonial Líquido	ALIEVAÇÕES/ABATES/TRANSFER.		
Cl.	Tipo	Bem	Nr.Inv.	Descrição	Tipo	Data		T.	Data	Valor		VU	Taxa	Do Período	Acumulados		T.	Valor	Data
301	01	02	96531	#AR EMPREENDIMENTO CUSTOS CONTROLADOS SITO NO LOTEAMENTO SOCIAL DO XISTO, LOTE 21, FRACÇÃO "AX", DESTINADA A HABITAÇÃO	09	2008/01/03	33.146,19	GR		73,47									
301	01	02	96531	#AR EMPREENDIMENTO CUSTOS CONTROLADOS SITO NO LOTEAMENTO SOCIAL DO XISTO, LOTE 21, FRACÇÃO "AX", DESTINADA A HABITAÇÃO				RA		33.219,66		5.0		1.281,09	10.160,12	23.059,54			
301	01	02	96532	#AR EMPREENDIMENTO CUSTOS CONTROLADOS SITO NO LOTEAMENTO SOCIAL DO XISTO, LOTE 21, FRACÇÃO "AY", DESTINADA A HABITAÇÃO	09	2008/01/03	33.146,19	GR		73,47									
301	01	02	96532	#AR EMPREENDIMENTO CUSTOS CONTROLADOS SITO NO LOTEAMENTO SOCIAL DO XISTO, LOTE 21, FRACÇÃO "AY", DESTINADA A HABITAÇÃO				RA		33.219,66		5.3		1.297,84	11.156,35	22.063,31			
301	01	02	96533	EMPREENDIMENTO CUSTOS CONTROLADOS SITO NO LOTEAMENTO SOCIAL DO XISTO, LOTE 21, FRACÇÃO "AZ", DESTINADA A HABITAÇÃO	09	2008/01/03	24.714,59	GR		54,78									
301	01	02	96533	EMPREENDIMENTO CUSTOS CONTROLADOS SITO NO LOTEAMENTO SOCIAL DO XISTO, LOTE 21, FRACÇÃO "AZ", DESTINADA A HABITAÇÃO				RA		24.769,37		1.4		310,05	3.065,81	21.703,56			
301	01	02	96534	#AR EMPREENDIMENTO CUSTOS CONTROLADOS SITO NO LOTEAMENTO SOCIAL DO XISTO, LOTE 21, FRACÇÃO "BA", DESTINADA A HABITAÇÃO	09	2008/01/03	24.714,59	GR		54,78									
301	01	02	96534	#AR EMPREENDIMENTO CUSTOS CONTROLADOS SITO NO LOTEAMENTO SOCIAL DO XISTO, LOTE 21, FRACÇÃO "BA", DESTINADA A HABITAÇÃO				RA		24.769,37		5.6		1.020,97	8.433,90	16.335,47			
301	01	02	96535	#AR EMPREENDIMENTO CUSTOS CONTROLADOS SITO NO LOTEAMENTO SOCIAL DO XISTO, LOTE 21, FRACÇÃO "BB", DESTINADA A HABITAÇÃO	09	2008/01/03	37.244,71	GR		82,55									
301	01	02	96535	#AR EMPREENDIMENTO CUSTOS CONTROLADOS SITO NO LOTEAMENTO SOCIAL DO XISTO, LOTE 21, FRACÇÃO "BB", DESTINADA A HABITAÇÃO				RA		37.327,26		5.6		1.499,72	13.331,80	23.995,46			
301	01	02	96536	EMPREENDIMENTO CUSTOS CONTROLADOS SITO NO LOTEAMENTO SOCIAL DO XISTO, LOTE 21, FRACÇÃO "BC", DESTINADA A HABITAÇÃO	09	2008/01/03	37.244,71	GR		82,55									
301	01	02	96536	EMPREENDIMENTO CUSTOS CONTROLADOS SITO NO LOTEAMENTO SOCIAL DO XISTO, LOTE 21, FRACÇÃO "BC", DESTINADA A HABITAÇÃO				RA		37.327,26		1.4		467,24	4.620,18	32.707,08			
301	01	02	96537	EMPREENDIMENTO CUSTOS CONTROLADOS SITO NO LOTEAMENTO SOCIAL DO XISTO, LOTE 21, FRACÇÃO "BD", DESTINADA A HABITAÇÃO	09	2008/01/03	34.232,54	GR		75,88									
301	01	02	96537	EMPREENDIMENTO CUSTOS CONTROLADOS SITO NO LOTEAMENTO SOCIAL DO XISTO, LOTE 21, FRACÇÃO "BD", DESTINADA A HABITAÇÃO				RA		34.308,42		1.4		429,46	4.246,55	30.061,87			
301	01	02	96538	#AR EMPREENDIMENTO CUSTOS CONTROLADOS SITO NO LOTEAMENTO SOCIAL DO XISTO, LOTE 21, FRACÇÃO "BE", DESTINADA A HABITAÇÃO	09	2008/01/03	34.232,54	GR		75,88									
301	01	02	96538	#AR EMPREENDIMENTO CUSTOS CONTROLADOS SITO NO LOTEAMENTO SOCIAL DO XISTO, LOTE 21, FRACÇÃO "BE", DESTINADA A HABITAÇÃO				RA		34.308,42		5.6		1.368,09	12.418,93	21.889,49			
301	01	02	96539	#AR EMPREENDIMENTO CUSTOS CONTROLADOS SITO NO LOTEAMENTO SOCIAL DO XISTO, LOTE 21, FRACÇÃO "BF", DESTINADA A HABITAÇÃO	09	2008/01/03	33.146,19	GR		73,47									
301	01	02	96539	#AR EMPREENDIMENTO CUSTOS CONTROLADOS SITO NO LOTEAMENTO SOCIAL DO XISTO, LOTE 21, FRACÇÃO "BF", DESTINADA A HABITAÇÃO				RA		33.219,66		5.6		1.364,96	11.306,88	21.912,78			
Total Geral ou a Transportar .....							112.169.569,66			4.182.065,46	116.351.635,12			3.206.281,07	26.224.875,92	90.041.229,20		85.530,00	



ENTIDADE		MAPA ANEXO DEMONSTRAÇÕES FINANCEIRAS										Data : 2010/03/30 Ano : 2009 Moeda : EUR Página : 184	
C.M.M.		42.2.1.01 - Habitação											
Período :		a											

IDENTIFICAÇÃO DOS BENS					AQUISIÇÃO		ATIVO IMOBILIZADO (Valores aquisição ou outro na falta daqueles)	VARIAÇÃO PATRIMONIAL			Valor Patrimonial Atualizado	REINTEGRAÇÕES E AMORTIZAÇÕES				Valor Patrimonial Líquido	ALÍENACÕES/ABATES/TRANSFER.		
Cl.	Tipo	Bem	Nr.Inv.	Descrição	Tipo	Data		T.	Data	Valor		VU	Taxa	Do Período	Acumulados		T.	Valor	Data
301	01	02	96540	EMPREENHIMENTO CUSTOS CONTROLADOS SITO NO LOTEAMENTO SOCIAL DO XISTO, LOTE 21, FRACÇÃO "BG", DESTINADA A HABITAÇÃO	09	2008/01/03	33.146,19	GR		73,47									
301	01	02	96540	EMPREENHIMENTO CUSTOS CONTROLADOS SITO NO LOTEAMENTO SOCIAL DO XISTO, LOTE 21, FRACÇÃO "BG", DESTINADA A HABITAÇÃO				RA		33.219,66		1.4		415,83	4.111,79	29.107,87			
301	01	02	96541	#AR EMPREENHIMENTO CUSTOS CONTROLADOS SITO NO LOTEAMENTO SOCIAL DO XISTO, LOTE 21, FRACÇÃO "BH", DESTINADA A HABITAÇÃO	09	2008/01/03	24.714,59	GR		54,78									
301	01	02	96541	#AR EMPREENHIMENTO CUSTOS CONTROLADOS SITO NO LOTEAMENTO SOCIAL DO XISTO, LOTE 21, FRACÇÃO "BH", DESTINADA A HABITAÇÃO				RA		24.769,37		5.6		1.013,65	8.551,02	16.218,35			
301	01	02	96542	#AR EMPREENHIMENTO CUSTOS CONTROLADOS SITO NO LOTEAMENTO SOCIAL DO XISTO, LOTE 21, FRACÇÃO "BI", DESTINADA A HABITAÇÃO	09	2008/01/03	41.343,23	GR		91,64									
301	01	02	96542	#AR EMPREENHIMENTO CUSTOS CONTROLADOS SITO NO LOTEAMENTO SOCIAL DO XISTO, LOTE 21, FRACÇÃO "BI", DESTINADA A HABITAÇÃO				RA		41.434,87		5.6		1.707,90	14.108,46	27.326,41			
301	01	02	96543	#AR EMPREENHIMENTO CUSTOS CONTROLADOS SITO NO LOTEAMENTO SOCIAL DO XISTO, LOTE 21, FRACÇÃO "BJ", DESTINADA A HABITAÇÃO	09	2008/01/03	33.244,95	GR		73,69									
301	01	02	96543	#AR EMPREENHIMENTO CUSTOS CONTROLADOS SITO NO LOTEAMENTO SOCIAL DO XISTO, LOTE 21, FRACÇÃO "BJ", DESTINADA A HABITAÇÃO				RA		33.318,64		5.6		1.373,36	11.344,90	21.973,74			
301	01	02	96544	EMPREENHIMENTO CUSTOS CONTROLADOS SITO NO LOTEAMENTO SOCIAL DO XISTO, LOTE 21, FRACÇÃO "BK", DESTINADA A HABITAÇÃO	09	2008/01/03	43.627,10	GR		96,69									
301	01	02	96544	EMPREENHIMENTO CUSTOS CONTROLADOS SITO NO LOTEAMENTO SOCIAL DO XISTO, LOTE 21, FRACÇÃO "BK", DESTINADA A HABITAÇÃO				RA		43.723,79		1.4		547,31	5.411,91	38.311,88			
301	01	02	96545	EMPREENHIMENTO CUSTOS CONTROLADOS SITO NO LOTEAMENTO SOCIAL DO XISTO, LOTE 21, FRACÇÃO "BL", DESTINADA A HABITAÇÃO	09	2008/01/03	34.232,54	GR		75,88									
301	01	02	96545	EMPREENHIMENTO CUSTOS CONTROLADOS SITO NO LOTEAMENTO SOCIAL DO XISTO, LOTE 21, FRACÇÃO "BL", DESTINADA A HABITAÇÃO				RA		34.308,42		1.4		429,46	4.246,55	30.061,87			
301	01	02	96546	#AR EMPREENHIMENTO CUSTOS CONTROLADOS SITO NO LOTEAMENTO SOCIAL DO XISTO, LOTE 21, FRACÇÃO "BM", DESTINADA A HABITAÇÃO	09	2008/01/03	34.232,54	GR		75,88									
301	01	02	96546	#AR EMPREENHIMENTO CUSTOS CONTROLADOS SITO NO LOTEAMENTO SOCIAL DO XISTO, LOTE 21, FRACÇÃO "BM", DESTINADA A HABITAÇÃO				RA		34.308,42		5.3		1.340,38	11.521,99	22.786,43			
301	01	02	96547	#AR EMPREENHIMENTO CUSTOS CONTROLADOS SITO NO LOTEAMENTO SOCIAL DO XISTO, LOTE 21, FRACÇÃO "BN", DESTINADA A HABITAÇÃO	09	2008/01/03	34.343,65	GR		76,12									
301	01	02	96547	#AR EMPREENHIMENTO CUSTOS CONTROLADOS SITO NO LOTEAMENTO SOCIAL DO XISTO, LOTE 21, FRACÇÃO "BN", DESTINADA A HABITAÇÃO				RA		34.419,77		5.6		1.383,27	12.287,38	22.132,39			
301	01	02	96548	#AR EMPREENHIMENTO CUSTOS CONTROLADOS SITO NO LOTEAMENTO SOCIAL DO XISTO, LOTE 21, FRACÇÃO "BO", DESTINADA A HABITAÇÃO	09	2008/01/03	40.071,70	GR		88,81									
301	01	02	96548	#AR EMPREENHIMENTO CUSTOS CONTROLADOS SITO NO LOTEAMENTO SOCIAL DO XISTO, LOTE 21, FRACÇÃO "BO", DESTINADA A HABITAÇÃO				RA		40.160,51		5.6		1.595,34	14.634,39	25.526,12			
Total Geral ou a Transportar .....							112.488.526,15			4.182.772,42	116.671.298,57			3.216.087,57	26.311.094,31	90.274.674,26		85.530,00	

ENTIDADE		MAPA ANEXO DEMONSTRAÇÕES FINANCEIRAS										Data : 2010/03/30	
C.M.M.		42.2.1.01 - Habitação										Ano : 2009	
Período :		a										Moeda : EUR	
												Página : 185	

IDENTIFICAÇÃO DOS BENS					AQUISIÇÃO		ATIVO IMOBILIZADO (Valores aquisição ou outro na falta daqueles)	VARIAÇÃO PATRIMONIAL			Valor Patrimonial Atualizado	REINTEGRAÇÕES E AMORTIZAÇÕES				Valor Patrimonial Líquido	ALIEVAÇÕES/ABATES/TRANSFER.		
Cl.	Tipo	Bem	Nr.Inv.	Descrição	Tipo	Data		T.	Data	Valor		VU	Taxa	Do Período	Acumulados		T.	Valor	Data
301	01	02	96549	#AR EMPREENDIMENTO CUSTOS CONTROLADOS SITO NO LOTEAMENTO SOCIAL DO XISTO, LOTE 21, FRACÇÃO "BP", DESTINADA A HABITAÇÃO	09	2008/01/03	41.343,23	GR		91,64									
301	01	02	96549	#AR EMPREENDIMENTO CUSTOS CONTROLADOS SITO NO LOTEAMENTO SOCIAL DO XISTO, LOTE 21, FRACÇÃO "BP", DESTINADA A HABITAÇÃO				RA		41.434,87		5.6		1.701,79	14.206,27	27.228,60			
301	01	02	96550	EMPREENDIMENTO CUSTOS CONTROLADOS SITO NO LOTEAMENTO SOCIAL DO XISTO, LOTE 21, FRACÇÃO "BQ", DESTINADA A HABITAÇÃO	09	2008/01/03	33.244,95	GR		73,69									
301	01	02	96550	EMPREENDIMENTO CUSTOS CONTROLADOS SITO NO LOTEAMENTO SOCIAL DO XISTO, LOTE 21, FRACÇÃO "BQ", DESTINADA A HABITAÇÃO				RA		33.318,64		1.4		417,07	4.124,00	29.194,64			
301	01	02	96551	#AR EMPREENDIMENTO CUSTOS CONTROLADOS SITO NO LOTEAMENTO SOCIAL DO XISTO, LOTE 21, FRACÇÃO "BR", DESTINADA A HABITAÇÃO	09	2008/01/03	43.627,10	GR		96,69									
301	01	02	96551	#AR EMPREENDIMENTO CUSTOS CONTROLADOS SITO NO LOTEAMENTO SOCIAL DO XISTO, LOTE 21, FRACÇÃO "BR", DESTINADA A HABITAÇÃO				RA		43.723,79		5.6		1.795,80	14.991,06	28.732,73			
301	01	02	96552	#AR EMPREENDIMENTO CUSTOS CONTROLADOS SITO NO LOTEAMENTO SOCIAL DO XISTO, LOTE 21, FRACÇÃO "BS", DESTINADA A HABITAÇÃO	09	2008/01/03	34.232,54	GR		75,88									
301	01	02	96552	#AR EMPREENDIMENTO CUSTOS CONTROLADOS SITO NO LOTEAMENTO SOCIAL DO XISTO, LOTE 21, FRACÇÃO "BS", DESTINADA A HABITAÇÃO				RA		34.308,42		5.6		1.414,16	11.681,93	22.626,49			
301	01	02	96553	#AR EMPREENDIMENTO CUSTOS CONTROLADOS SITO NO LOTEAMENTO SOCIAL DO XISTO, LOTE 21, FRACÇÃO "BT", DESTINADA A HABITAÇÃO	09	2008/01/03	34.232,54	GR		75,88									
301	01	02	96553	#AR EMPREENDIMENTO CUSTOS CONTROLADOS SITO NO LOTEAMENTO SOCIAL DO XISTO, LOTE 21, FRACÇÃO "BT", DESTINADA A HABITAÇÃO				RA		34.308,42		5.6		1.414,16	11.681,93	22.626,49			
301	01	02	96554	#AR EMPREENDIMENTO CUSTOS CONTROLADOS SITO NO LOTEAMENTO SOCIAL DO XISTO, LOTE 21, FRACÇÃO "BU", DESTINADA A HABITAÇÃO	09	2008/01/03	37.281,75	GR		82,63									
301	01	02	96554	#AR EMPREENDIMENTO CUSTOS CONTROLADOS SITO NO LOTEAMENTO SOCIAL DO XISTO, LOTE 21, FRACÇÃO "BU", DESTINADA A HABITAÇÃO				RA		37.364,38		5.6		1.593,01	11.876,29	25.488,09			
301	01	02	96555	EMPREENDIMENTO CUSTOS CONTROLADOS SITO NO LOTEAMENTO SOCIAL DO XISTO, LOTE 21, FRACÇÃO "BV", DESTINADA A HABITAÇÃO	09	2008/01/03	37.281,75	GR		82,63									
301	01	02	96555	EMPREENDIMENTO CUSTOS CONTROLADOS SITO NO LOTEAMENTO SOCIAL DO XISTO, LOTE 21, FRACÇÃO "BV", DESTINADA A HABITAÇÃO				RA		37.364,38		1.4		467,71	4.624,76	32.739,62			
301	01	02	96556	#AR EMPREENDIMENTO CUSTOS CONTROLADOS SITO NO LOTEAMENTO SOCIAL DO XISTO, LOTE 22, FRACÇÃO "A", DESTINADA A APARCAMENTO AUTOMÓVEL	09	2008/01/03	7.221,80	GR		16,01									
301	01	02	96556	#AR EMPREENDIMENTO CUSTOS CONTROLADOS SITO NO LOTEAMENTO SOCIAL DO XISTO, LOTE 22, FRACÇÃO "A", DESTINADA A APARCAMENTO AUTOMÓVEL				RA		7.237,81		5.6		297,27	2.481,55	4.756,26			
301	01	02	96557	#AR EMPREENDIMENTO CUSTOS CONTROLADOS SITO NO LOTEAMENTO SOCIAL DO XISTO, LOTE 22, FRACÇÃO "B", DESTINADA A APARCAMENTO AUTOMÓVEL	09	2008/01/03	7.246,48	GR		16,06									
Total Geral ou a Transportar .....							112.764.238,29			4.183.383,53	116.940.359,28			3.225.188,54	26.386.762,10	90.468.067,18		85.530,00	

ENTIDADE		C.M.M.		Período : a		-		Data : Ano : 2009 Moeda : EUR Página : 186	
----------	--	--------	--	-------------	--	---	--	---	--

IDENTIFICAÇÃO DOS BENS					AQUISIÇÃO		ATIVO IMOBILIZADO (Valores aquisição ou outro na falta daqueles)	VARIAÇÃO PATRIMONIAL			Valor Patrimonial Atualizado	REINTEGRAÇÕES E AMORTIZAÇÕES				Valor Patrimonial Líquido	ALIENAÇÕES/ABATES/TRANSFER.		
Cl.	Tipo	Bem	Nr.Inv.	Descrição	Tipo	Data		T.	Data	Valor		VU	Taxa	Do Período	Acumulados		T.	Valor	Data
301	01	02	96557	#AR EMPREENDIMENTO CUSTOS CONTROLADOS SITO NO LOTEAMENTO SOCIAL DO XISTO, LOTE 22, FRACÇÃO "B", DESTINADA A APARCAMENTO AUTOMOVEL				RA			7.262,54		5.6	291,79	2.593,89	4.668,65			
301	01	02	96558	#AR EMPREENDIMENTO CUSTOS CONTROLADOS SITO NO LOTEAMENTO SOCIAL DO XISTO, LOTE 22, FRACÇÃO "C", DESTINADA A APARCAMENTO AUTOMOVEL	09	2008/01/03	7.246,48	GR		16,06									
301	01	02	96558	#AR EMPREENDIMENTO CUSTOS CONTROLADOS SITO NO LOTEAMENTO SOCIAL DO XISTO, LOTE 22, FRACÇÃO "C", DESTINADA A APARCAMENTO AUTOMOVEL				RA			7.262,54		5.6	299,35	2.472,88	4.789,66			
301	01	02	96559	#AR EMPREENDIMENTO CUSTOS CONTROLADOS SITO NO LOTEAMENTO SOCIAL DO XISTO, LOTE 22, FRACÇÃO "D", DESTINADA A APARCAMENTO AUTOMOVEL	09	2008/01/03	7.246,48	GR		16,06									
301	01	02	96559	#AR EMPREENDIMENTO CUSTOS CONTROLADOS SITO NO LOTEAMENTO SOCIAL DO XISTO, LOTE 22, FRACÇÃO "D", DESTINADA A APARCAMENTO AUTOMOVEL				RA			7.262,54		5.6	298,28	2.490,02	4.772,52			
301	01	02	96560	#AR EMPREENDIMENTO CUSTOS CONTROLADOS SITO NO LOTEAMENTO SOCIAL DO XISTO, LOTE 22, FRACÇÃO "E", DESTINADA A APARCAMENTO AUTOMOVEL	09	2008/01/03	7.518,07	GR		16,66									
301	01	02	96560	#AR EMPREENDIMENTO CUSTOS CONTROLADOS SITO NO LOTEAMENTO SOCIAL DO XISTO, LOTE 22, FRACÇÃO "E", DESTINADA A APARCAMENTO AUTOMOVEL				RA			7.534,73		5.6	310,57	2.565,57	4.969,16			
301	01	02	96561	#AR EMPREENDIMENTO CUSTOS CONTROLADOS SITO NO LOTEAMENTO SOCIAL DO XISTO, LOTE 22, FRACÇÃO "F", DESTINADA A APARCAMENTO AUTOMOVEL	09	2008/01/03	7.518,07	GR		16,66									
301	01	02	96561	#AR EMPREENDIMENTO CUSTOS CONTROLADOS SITO NO LOTEAMENTO SOCIAL DO XISTO, LOTE 22, FRACÇÃO "F", DESTINADA A APARCAMENTO AUTOMOVEL				RA			7.534,73		5.6	309,46	2.583,35	4.951,38			
301	01	02	96562	#AR EMPREENDIMENTO CUSTOS CONTROLADOS SITO NO LOTEAMENTO SOCIAL DO XISTO, LOTE 22, FRACÇÃO "G", DESTINADA A APARCAMENTO AUTOMOVEL	09	2008/01/03	7.246,48	GR		16,06									
301	01	02	96562	#AR EMPREENDIMENTO CUSTOS CONTROLADOS SITO NO LOTEAMENTO SOCIAL DO XISTO, LOTE 22, FRACÇÃO "G", DESTINADA A APARCAMENTO AUTOMOVEL				RA			7.262,54		5.6	298,28	2.490,02	4.772,52			
301	01	02	96563	#AR EMPREENDIMENTO CUSTOS CONTROLADOS SITO NO LOTEAMENTO SOCIAL DO XISTO, LOTE 22, FRACÇÃO "H", DESTINADA A APARCAMENTO AUTOMOVEL	09	2008/01/03	7.246,48	GR		16,06									
301	01	02	96563	#AR EMPREENDIMENTO CUSTOS CONTROLADOS SITO NO LOTEAMENTO SOCIAL DO XISTO, LOTE 22, FRACÇÃO "H", DESTINADA A APARCAMENTO AUTOMOVEL				RA			7.262,54		5.6	299,35	2.472,88	4.789,66			
301	01	02	96564	#AR EMPREENDIMENTO CUSTOS CONTROLADOS SITO NO LOTEAMENTO SOCIAL DO XISTO, LOTE 22, FRACÇÃO "I", DESTINADA A APARCAMENTO AUTOMOVEL	09	2008/01/03	7.246,48	GR		16,06									
Total Geral ou a Transportar .....							112.815.506,83			4.183.497,15	116.991.741,44			3.227.295,62	26.404.430,71	90.501.780,73		85.530,00	

ENTIDADE																	
C.M.M.				-													
Período :				a													
														Data : Ano : 2009 Moeda : EUR Página : 187			

IDENTIFICAÇÃO DOS BENS					AQUISIÇÃO		ACTIVO IMOBILIZADO (Valores aquisição ou outro na falta daqueles)	VARIAÇÃO PATRIMONIAL			Valor Patrimonial Actualizado	REINTEGRAÇÕES E AMORTIZAÇÕES				Valor Patrimonial Líquido	ALIENAÇÕES/ABATES/TRANSFER.		
Cl.	Tipo	Bem	Nr.Inv.	Descrição	Tipo	Data		T.	Data	Valor		VU	Taxa	Do Período	Acumulados		T.	Valor	Data
301	01	02	96564	#AR EMPREENDIMENTO CUSTOS CONTROLADOS SITO NO LOTEAMENTO SOCIAL DO XISTO, LOTE 22, FRACÇÃO "I", DESTINADA A APARCAMENTO AUTOMOVEL				RA			7.262,54		5.6	296,13	2.524,45	4.738,09			
301	01	02	96565	#AR EMPREENDIMENTO CUSTOS CONTROLADOS SITO NO LOTEAMENTO SOCIAL DO XISTO, LOTE 22, FRACÇÃO "J", DESTINADA A APARCAMENTO AUTOMOVEL	09	2008/01/03	7.246,48	GR		16,06									
301	01	02	96565	#AR EMPREENDIMENTO CUSTOS CONTROLADOS SITO NO LOTEAMENTO SOCIAL DO XISTO, LOTE 22, FRACÇÃO "J", DESTINADA A APARCAMENTO AUTOMOVEL				RA			7.262,54		5.6	289,60	2.628,88	4.633,66			
301	01	02	96566	#AR EMPREENDIMENTO CUSTOS CONTROLADOS SITO NO LOTEAMENTO SOCIAL DO XISTO, LOTE 22, FRACÇÃO "K", DESTINADA A APARCAMENTO AUTOMOVEL	09	2008/01/03	7.246,48	GR		16,06									
301	01	02	96566	#AR EMPREENDIMENTO CUSTOS CONTROLADOS SITO NO LOTEAMENTO SOCIAL DO XISTO, LOTE 22, FRACÇÃO "K", DESTINADA A APARCAMENTO AUTOMOVEL				RA			7.262,54		5.6	298,28	2.490,02	4.772,52			
301	01	02	96567	EMPREENDIMENTO CUSTOS CONTROLADOS SITO NO LOTEAMENTO SOCIAL DO XISTO, LOTE 22, FRACÇÃO "L", DESTINADA A APARCAMENTO AUTOMOVEL	09	2008/01/03	7.246,48	GR		16,06									
301	01	02	96567	EMPREENDIMENTO CUSTOS CONTROLADOS SITO NO LOTEAMENTO SOCIAL DO XISTO, LOTE 22, FRACÇÃO "L", DESTINADA A APARCAMENTO AUTOMOVEL				RA			7.262,54		1.4	90,91	898,91	6.363,63			
301	01	02	96568	#AR EMPREENDIMENTO CUSTOS CONTROLADOS SITO NO LOTEAMENTO SOCIAL DO XISTO, LOTE 22, FRACÇÃO "M", DESTINADA A APARCAMENTO AUTOMOVEL	09	2008/01/03	7.246,48	GR		16,06									
301	01	02	96568	#AR EMPREENDIMENTO CUSTOS CONTROLADOS SITO NO LOTEAMENTO SOCIAL DO XISTO, LOTE 22, FRACÇÃO "M", DESTINADA A APARCAMENTO AUTOMOVEL				RA			7.262,54		5.6	298,28	2.490,02	4.772,52			
301	01	02	96569	#AR EMPREENDIMENTO CUSTOS CONTROLADOS SITO NO LOTEAMENTO SOCIAL DO XISTO, LOTE 22, FRACÇÃO "N", DESTINADA A APARCAMENTO AUTOMOVEL	09	2008/01/03	6.518,13	GR		14,45									
301	01	02	96569	#AR EMPREENDIMENTO CUSTOS CONTROLADOS SITO NO LOTEAMENTO SOCIAL DO XISTO, LOTE 22, FRACÇÃO "N", DESTINADA A APARCAMENTO AUTOMOVEL				RA			6.532,58		5.6	268,30	2.239,73	4.292,85			
301	01	02	96570	#AR EMPREENDIMENTO CUSTOS CONTROLADOS SITO NO LOTEAMENTO SOCIAL DO XISTO, LOTE 22, FRACÇÃO "O", DESTINADA A APARCAMENTO AUTOMOVEL	09	2008/01/03	6.518,13	GR		14,45									
301	01	02	96570	#AR EMPREENDIMENTO CUSTOS CONTROLADOS SITO NO LOTEAMENTO SOCIAL DO XISTO, LOTE 22, FRACÇÃO "O", DESTINADA A APARCAMENTO AUTOMOVEL				RA			6.532,58		5.6	268,30	2.239,73	4.292,85			
301	01	02	96571	#AR EMPREENDIMENTO CUSTOS CONTROLADOS SITO NO LOTEAMENTO SOCIAL DO XISTO, LOTE 22, FRACÇÃO "P", DESTINADA A APARCAMENTO AUTOMOVEL	09	2008/01/03	6.518,13	GR		14,45									
Total Geral ou a Transportar .....							112.864.047,14			4.183.604,74	117.041.119,30			3.229.105,42	26.419.942,45	90.535.646,85		85.530,00	

ENTIDADE																
C.M.M.				-										Data : Ano : 2009 Moeda : EUR Página : 188		
Período :                      a																

IDENTIFICAÇÃO DOS BENS					AQUISIÇÃO		ATIVO IMOBILIZADO (Valores aquisição ou outro na falta daqueles)	VARIAÇÃO PATRIMONIAL			Valor Patrimonial Atualizado	REINTEGRAÇÕES E AMORTIZAÇÕES				Valor Patrimonial Líquido	ALIEVAÇÕES/ABATES/TRANSFER.		
Cl.	Tipo	Bem	Nr.Inv.	Descrição	Tipo	Data		T.	Data	Valor		VU	Taxa	Do Período	Acumulados		T.	Valor	Data
301	01	02	96571	#AR EMPREENDIMENTO CUSTOS CONTROLADOS SITO NO LOTEAMENTO SOCIAL DO XISTO, LOTE 22, FRACÇÃO "P", DESTINADA A APARCAMENTO AUTOMOVEL				RA			6.532,58		5.6	261,48	2.348,89	4.183,69			
301	01	02	96572	#AR EMPREENDIMENTO CUSTOS CONTROLADOS SITO NO LOTEAMENTO SOCIAL DO XISTO, LOTE 22, FRACÇÃO "Q", DESTINADA A APARCAMENTO AUTOMOVEL	09	2008/01/03	7.098,35	GR		15,73									
301	01	02	96572	#AR EMPREENDIMENTO CUSTOS CONTROLADOS SITO NO LOTEAMENTO SOCIAL DO XISTO, LOTE 22, FRACÇÃO "Q", DESTINADA A APARCAMENTO AUTOMOVEL				RA			7.114,08		5.6	285,83	2.540,87	4.573,21			
301	01	02	96573	#AR EMPREENDIMENTO CUSTOS CONTROLADOS SITO NO LOTEAMENTO SOCIAL DO XISTO, LOTE 22, FRACÇÃO "R", DESTINADA A APARCAMENTO AUTOMOVEL	09	2008/01/03	7.246,48	GR		16,06									
301	01	02	96573	#AR EMPREENDIMENTO CUSTOS CONTROLADOS SITO NO LOTEAMENTO SOCIAL DO XISTO, LOTE 22, FRACÇÃO "R", DESTINADA A APARCAMENTO AUTOMOVEL				RA			7.262,54		5.6	293,47	2.567,00	4.695,54			
301	01	02	96574	#AR EMPREENDIMENTO CUSTOS CONTROLADOS SITO NO LOTEAMENTO SOCIAL DO XISTO, LOTE 22, FRACÇÃO "S", DESTINADA A APARCAMENTO AUTOMOVEL	09	2008/01/03	7.246,48	GR		16,06									
301	01	02	96574	#AR EMPREENDIMENTO CUSTOS CONTROLADOS SITO NO LOTEAMENTO SOCIAL DO XISTO, LOTE 22, FRACÇÃO "S", DESTINADA A APARCAMENTO AUTOMOVEL				RA			7.262,54		5.6	293,47	2.567,00	4.695,54			
301	01	02	96575	#AR EMPREENDIMENTO CUSTOS CONTROLADOS SITO NO LOTEAMENTO SOCIAL DO XISTO, LOTE 22, FRACÇÃO "T", DESTINADA A APARCAMENTO AUTOMOVEL	09	2008/01/03	7.246,48	GR		16,06									
301	01	02	96575	#AR EMPREENDIMENTO CUSTOS CONTROLADOS SITO NO LOTEAMENTO SOCIAL DO XISTO, LOTE 22, FRACÇÃO "T", DESTINADA A APARCAMENTO AUTOMOVEL				RA			7.262,54		5.6	293,47	2.567,00	4.695,54			
301	01	02	96576	#AR EMPREENDIMENTO CUSTOS CONTROLADOS SITO NO LOTEAMENTO SOCIAL DO XISTO, LOTE 22, FRACÇÃO "U", DESTINADA A APARCAMENTO AUTOMOVEL	09	2008/01/03	7.246,48	GR		16,06									
301	01	02	96576	#AR EMPREENDIMENTO CUSTOS CONTROLADOS SITO NO LOTEAMENTO SOCIAL DO XISTO, LOTE 22, FRACÇÃO "U", DESTINADA A APARCAMENTO AUTOMOVEL				RA			7.262,54		5.6	293,47	2.567,00	4.695,54			
301	01	02	96577	EMPREENDIMENTO CUSTOS CONTROLADOS SITO NO LOTEAMENTO SOCIAL DO XISTO, LOTE 22, FRACÇÃO "V", DESTINADA A APARCAMENTO AUTOMOVEL	09	2008/01/03	7.246,48	GR		16,06									
301	01	02	96577	EMPREENDIMENTO CUSTOS CONTROLADOS SITO NO LOTEAMENTO SOCIAL DO XISTO, LOTE 22, FRACÇÃO "V", DESTINADA A APARCAMENTO AUTOMOVEL				RA			7.262,54		1.4	90,91	898,91	6.363,63			
301	01	02	96578	#AR EMPREENDIMENTO CUSTOS CONTROLADOS SITO NO LOTEAMENTO SOCIAL DO XISTO, LOTE 22, FRACÇÃO "W", DESTINADA A ARRECADADAÇÃO	09	2008/01/03	1.197,46	GR		2,65									
Total Geral ou a Transportar .....							112.908.575,35			4.183.703,42	117.091.078,66			3.230.917,52	26.435.999,12	90.569.549,54		85.530,00	

ENTIDADE		C.M.M.		Período :                      a		-		Data : Ano : 2009 Moeda : EUR Página : 189	
----------	--	--------	--	----------------------------------	--	---	--	---	--

IDENTIFICAÇÃO DOS BENS					AQUISIÇÃO		ACTIVO IMOBILIZADO (Valores aquisição ou outro na falta daqueles)	VARIAÇÃO PATRIMONIAL			Valor Patrimonial Atualizado	REINTEGRAÇÕES E AMORTIZAÇÕES				Valor Patrimonial Líquido	ALIENAÇÕES/ABATES/TRANSFER.		
Cl.	Tipo	Bem	Nr.Inv.	Descrição	Tipo	Data		T.	Data	Valor		VU	Taxa	Do Período	Acumulados		T.	Valor	Data
301	01	02	96578	#AR EMPREENDIMENTO CUSTOS CONTROLADOS SITO NO LOTEAMENTO SOCIAL DO XISTO, LOTE 22, FRACÇÃO "W", DESTINADA A ARRECADAÇÃO				RA			1.200,11		5.3	46,89	403,04	797,07			
301	01	02	96579	#AR EMPREENDIMENTO CUSTOS CONTROLADOS SITO NO LOTEAMENTO SOCIAL DO XISTO, LOTE 22, FRACÇÃO "X", DESTINADA A ARRECADAÇÃO	09	2008/01/03	1.197,46	GR		2,65									
301	01	02	96579	#AR EMPREENDIMENTO CUSTOS CONTROLADOS SITO NO LOTEAMENTO SOCIAL DO XISTO, LOTE 22, FRACÇÃO "X", DESTINADA A ARRECADAÇÃO				RA			1.200,11		5.6	49,29	411,47	788,64			
301	01	02	96580	#AR EMPREENDIMENTO CUSTOS CONTROLADOS SITO NO LOTEAMENTO SOCIAL DO XISTO, LOTE 22, FRACÇÃO "Y", DESTINADA A ARRECADAÇÃO	09	2008/01/03	1.197,46	GR		2,65									
301	01	02	96580	#AR EMPREENDIMENTO CUSTOS CONTROLADOS SITO NO LOTEAMENTO SOCIAL DO XISTO, LOTE 22, FRACÇÃO "Y", DESTINADA A ARRECADAÇÃO				RA			1.200,11		5.6	49,29	411,47	788,64			
301	01	02	96581	#AR EMPREENDIMENTO CUSTOS CONTROLADOS SITO NO LOTEAMENTO SOCIAL DO XISTO, LOTE 22, FRACÇÃO "Z", DESTINADA A ARRECADAÇÃO	09	2008/01/03	1.432,01	GR		3,17									
301	01	02	96581	#AR EMPREENDIMENTO CUSTOS CONTROLADOS SITO NO LOTEAMENTO SOCIAL DO XISTO, LOTE 22, FRACÇÃO "Z", DESTINADA A ARRECADAÇÃO				RA			1.435,18		5.6	57,45	516,05	919,13			
301	01	02	96582	#AR EMPREENDIMENTO CUSTOS CONTROLADOS SITO NO LOTEAMENTO SOCIAL DO XISTO, LOTE 22, FRACÇÃO "AA", DESTINADA A ARRECADAÇÃO	09	2008/01/03	1.432,01	GR		3,17									
301	01	02	96582	#AR EMPREENDIMENTO CUSTOS CONTROLADOS SITO NO LOTEAMENTO SOCIAL DO XISTO, LOTE 22, FRACÇÃO "AA", DESTINADA A ARRECADAÇÃO				RA			1.435,18		5.6	57,66	512,60	922,58			
301	01	02	96583	#AR EMPREENDIMENTO CUSTOS CONTROLADOS SITO NO LOTEAMENTO SOCIAL DO XISTO, LOTE 22, FRACÇÃO "AB", DESTINADA A ARRECADAÇÃO	09	2008/01/03	1.444,36	GR		3,20									
301	01	02	96583	#AR EMPREENDIMENTO CUSTOS CONTROLADOS SITO NO LOTEAMENTO SOCIAL DO XISTO, LOTE 22, FRACÇÃO "AB", DESTINADA A ARRECADAÇÃO				RA			1.447,56		5.6	59,45	496,31	951,25			
301	01	02	96584	#AR EMPREENDIMENTO CUSTOS CONTROLADOS SITO NO LOTEAMENTO SOCIAL DO XISTO, LOTE 22, FRACÇÃO "AC", DESTINADA A ARRECADAÇÃO	09	2008/01/03	1.185,12	GR		2,63									
301	01	02	96584	#AR EMPREENDIMENTO CUSTOS CONTROLADOS SITO NO LOTEAMENTO SOCIAL DO XISTO, LOTE 22, FRACÇÃO "AC", DESTINADA A ARRECADAÇÃO				RA			1.187,75		5.6	47,72	424,22	763,53			
301	01	02	96585	#AR EMPREENDIMENTO CUSTOS CONTROLADOS SITO NO LOTEAMENTO SOCIAL DO XISTO, LOTE 22, FRACÇÃO "AD", DESTINADA A ARRECADAÇÃO	09	2008/01/03	1.185,12	GR		2,63									
301	01	02	96585	#AR EMPREENDIMENTO CUSTOS CONTROLADOS SITO NO LOTEAMENTO SOCIAL DO XISTO, LOTE 22, FRACÇÃO "AD", DESTINADA A ARRECADAÇÃO				RA			1.187,75		5.6	48,78	407,24	780,51			
301	01	02	96586	EMPREENDIMENTO CUSTOS CONTROLADOS SITO NO LOTEAMENTO SOCIAL DO XISTO, LOTE 22, FRACÇÃO "AE", DESTINADA A ARRECADAÇÃO	09	2008/01/03	1.012,29	GR		2,24									
Total Geral ou a Transportar .....							112.918.661,18			4.183.725,76	117.101.372,41			3.231.334,05	26.439.581,52	90.576.260,89		85.530,00	



ENTIDADE		C.M.M.		Período :                      a		Data : Ano : 2009 Moeda : EUR Página : 191	
----------	--	--------	--	----------------------------------	--	---	--

IDENTIFICAÇÃO DOS BENS					AQUISIÇÃO		ACTIVO IMOBILIZADO (Valores aquisição ou outro na falta daqueles)	VARIAÇÃO PATRIMONIAL			Valor Patrimonial Actualizado	REINTEGRAÇÕES E AMORTIZAÇÕES				Valor Patrimonial Líquido	ALIENAÇÕES/ABATES/TRANSFER.		
Cl.	Tipo	Bem	Nr.Inv.	Descrição	Tipo	Data		T.	Data	Valor		VU	Taxa	Do Período	Acumulados		T.	Valor	Data
301	01	02	96593	#AR EMPREENDIMENTO CUSTOS CONTROLADOS SITO NO LOTEAMENTO SOCIAL DO XISTO, LOTE 22, FRACÇÃO "AL", DESTINADA A ARRECADAÇÃO				RA			1.200,11		5.6	49,47	408,64	791,47			
301	01	02	96594	#AR EMPREENDIMENTO CUSTOS CONTROLADOS SITO NO LOTEAMENTO SOCIAL DO XISTO, LOTE 22, FRACÇÃO "AM", DESTINADA A ARRECADAÇÃO	09	2008/01/03	1.197,46	GR		2,65									
301	01	02	96594	#AR EMPREENDIMENTO CUSTOS CONTROLADOS SITO NO LOTEAMENTO SOCIAL DO XISTO, LOTE 22, FRACÇÃO "AM", DESTINADA A ARRECADAÇÃO				RA			1.200,11		5.6	49,47	408,64	791,47			
301	01	02	96595	#AR EMPREENDIMENTO CUSTOS CONTROLADOS SITO NO LOTEAMENTO SOCIAL DO XISTO, LOTE 22, FRACÇÃO "AM", DESTINADA A ARRECADAÇÃO	09	2008/01/03	1.098,70	GR		2,44									
301	01	02	96595	#AR EMPREENDIMENTO CUSTOS CONTROLADOS SITO NO LOTEAMENTO SOCIAL DO XISTO, LOTE 22, FRACÇÃO "AM", DESTINADA A ARRECADAÇÃO				RA			1.101,14		5.6	45,39	374,94	726,20			
301	01	02	96596	#AR EMPREENDIMENTO CUSTOS CONTROLADOS SITO NO LOTEAMENTO SOCIAL DO XISTO, LOTE 22, FRACÇÃO "AO", DESTINADA A ARRECADAÇÃO	09	2008/01/03	1.308,56	GR		2,90									
301	01	02	96596	#AR EMPREENDIMENTO CUSTOS CONTROLADOS SITO NO LOTEAMENTO SOCIAL DO XISTO, LOTE 22, FRACÇÃO "AO", DESTINADA A ARRECADAÇÃO				RA			1.311,46		5.6	53,86	449,64	861,82			
301	01	02	96597	#AR EMPREENDIMENTO CUSTOS CONTROLADOS SITO NO LOTEAMENTO SOCIAL DO XISTO, LOTE 22, FRACÇÃO "AP", DESTINADA A ARRECADAÇÃO	09	2008/01/03	1.419,67	GR		3,15									
301	01	02	96597	#AR EMPREENDIMENTO CUSTOS CONTROLADOS SITO NO LOTEAMENTO SOCIAL DO XISTO, LOTE 22, FRACÇÃO "AP", DESTINADA A ARRECADAÇÃO				RA			1.422,82		5.6	58,44	487,84	934,98			
301	01	02	96598	#AR EMPREENDIMENTO CUSTOS CONTROLADOS SITO NO LOTEAMENTO SOCIAL DO XISTO, LOTE 22, FRACÇÃO "AQ", DESTINADA A ARRECADAÇÃO	09	2008/01/03	1.555,46	GR		3,45									
301	01	02	96598	#AR EMPREENDIMENTO CUSTOS CONTROLADOS SITO NO LOTEAMENTO SOCIAL DO XISTO, LOTE 22, FRACÇÃO "AQ", DESTINADA A ARRECADAÇÃO				RA			1.558,91		5.6	62,16	564,30	994,61			
301	01	02	96599	#AR EMPREENDIMENTO CUSTOS CONTROLADOS SITO NO LOTEAMENTO SOCIAL DO XISTO, LOTE 22, FRACÇÃO "AR", DESTINADA A ARRECADAÇÃO	09	2008/01/03	1.432,01	GR		3,17									
301	01	02	96599	#AR EMPREENDIMENTO CUSTOS CONTROLADOS SITO NO LOTEAMENTO SOCIAL DO XISTO, LOTE 22, FRACÇÃO "AR", DESTINADA A ARRECADAÇÃO				RA			1.435,18		5.6	58,94	492,07	943,11			
301	01	02	96600	#AR EMPREENDIMENTO CUSTOS CONTROLADOS SITO NO LOTEAMENTO SOCIAL DO XISTO, LOTE 22, FRACÇÃO "AS", DESTINADA A ARRECADAÇÃO	09	2008/01/03	1.185,12	GR		2,63									
Total Geral ou a Transportar .....							112.937.055,14			4.183.766,54	117.119.633,93			3.232.054,04	26.445.637,49	90.588.466,44		85.530,00	



ENTIDADE		MAPA ANEXO DEMONSTRAÇÕES FINANCEIRAS										Data : Ano : 2009 Moeda : EUR Página : 192	
C.M.M.		-											
Período :		a											

IDENTIFICAÇÃO DOS BENS					AQUISIÇÃO		ACTIVO IMOBILIZADO (Valores aquisição ou outro na falta daqueles)	VARIAÇÃO PATRIMONIAL			Valor Patrimonial Atualizado	REINTEGRAÇÕES E AMORTIZAÇÕES				Valor Patrimonial Líquido	ALIENAÇÕES/ABATES/TRANSFER.		
Cl.	Tipo	Bem	Nr.Inv.	Descrição	Tipo	Data		T.	Data	Valor		VU	Taxa	Do Período	Acumulados		T.	Valor	Data
301	01	02	96600	#AR EMPREENDIMENTO CUSTOS CONTROLADOS SITO NO LOTEAMENTO SOCIAL DO XISTO, LOTE 22, FRACÇÃO "AS", DESTINADA A ARRECADAÇÃO				RA			1.187,75		5.6	48,96	404,44	783,31			
301	01	02	96601	EMPREENDIMENTO CUSTOS CONTROLADOS SITO NO LOTEAMENTO SOCIAL DO XISTO, LOTE 22, FRACÇÃO "AT", DESTINADA A ARRECADAÇÃO	09	2008/01/03	1.123,39	GR		2,49									
301	01	02	96601	EMPREENDIMENTO CUSTOS CONTROLADOS SITO NO LOTEAMENTO SOCIAL DO XISTO, LOTE 22, FRACÇÃO "AT", DESTINADA A ARRECADAÇÃO				RA			1.125,88		1.4	14,09	139,33	986,55			
301	01	02	96602	#AR EMPREENDIMENTO CUSTOS CONTROLADOS SITO NO LOTEAMENTO SOCIAL DO XISTO, LOTE 22, FRACÇÃO "AU", DESTINADA A HABITAÇÃO	09	2008/01/03	24.850,38	GR		55,08									
301	01	02	96602	#AR EMPREENDIMENTO CUSTOS CONTROLADOS SITO NO LOTEAMENTO SOCIAL DO XISTO, LOTE 22, FRACÇÃO "AU", DESTINADA A HABITAÇÃO				RA			24.905,46		5.6	1.026,58	8.480,25	16.425,21			
301	01	02	96603	EMPREENDIMENTO CUSTOS CONTROLADOS SITO NO LOTEAMENTO SOCIAL DO XISTO, LOTE 22, FRACÇÃO "AV", DESTINADA A HABITAÇÃO	09	2008/01/03	37.516,30	GR		83,15									
301	01	02	96603	EMPREENDIMENTO CUSTOS CONTROLADOS SITO NO LOTEAMENTO SOCIAL DO XISTO, LOTE 22, FRACÇÃO "AV", DESTINADA A HABITAÇÃO				RA			37.599,45		1.4	470,65	4.653,83	32.945,62			
301	01	02	96604	#AR EMPREENDIMENTO CUSTOS CONTROLADOS SITO NO LOTEAMENTO SOCIAL DO XISTO, LOTE 22, FRACÇÃO "AW", DESTINADA A HABITAÇÃO	09	2008/01/03	37.516,30	GR		83,15									
301	01	02	96604	#AR EMPREENDIMENTO CUSTOS CONTROLADOS SITO NO LOTEAMENTO SOCIAL DO XISTO, LOTE 22, FRACÇÃO "AW", DESTINADA A HABITAÇÃO				RA			37.599,45		5.3	1.505,12	12.012,35	25.587,10			
301	01	02	96605	#AR EMPREENDIMENTO CUSTOS CONTROLADOS SITO NO LOTEAMENTO SOCIAL DO XISTO, LOTE 22, FRACÇÃO "AX", DESTINADA A HABITAÇÃO	09	2008/01/03	34.430,06	GR		76,31									
301	01	02	96605	#AR EMPREENDIMENTO CUSTOS CONTROLADOS SITO NO LOTEAMENTO SOCIAL DO XISTO, LOTE 22, FRACÇÃO "AX", DESTINADA A HABITAÇÃO				RA			34.506,37		5.6	1.422,32	11.749,33	22.757,04			
301	01	02	96606	#AR EMPREENDIMENTO CUSTOS CONTROLADOS SITO NO LOTEAMENTO SOCIAL DO XISTO, LOTE 22, FRACÇÃO "AY", DESTINADA A HABITAÇÃO	09	2008/01/03	34.430,06	GR		76,31									
301	01	02	96606	#AR EMPREENDIMENTO CUSTOS CONTROLADOS SITO NO LOTEAMENTO SOCIAL DO XISTO, LOTE 22, FRACÇÃO "AY", DESTINADA A HABITAÇÃO				RA			34.506,37		5.6	1.422,32	11.749,33	22.757,04			
301	01	02	96607	#AR EMPREENDIMENTO CUSTOS CONTROLADOS SITO NO LOTEAMENTO SOCIAL DO XISTO, LOTE 22, FRACÇÃO "AZ", DESTINADA A HABITAÇÃO	09	2008/01/03	33.331,36	GR		73,88									
301	01	02	96607	#AR EMPREENDIMENTO CUSTOS CONTROLADOS SITO NO LOTEAMENTO SOCIAL DO XISTO, LOTE 22, FRACÇÃO "AZ", DESTINADA A HABITAÇÃO				RA			33.405,24		5.6	1.337,12	12.011,39	21.393,85			
301	01	02	96608	#AR EMPREENDIMENTO CUSTOS CONTROLADOS SITO NO LOTEAMENTO SOCIAL DO XISTO, LOTE 22, FRACÇÃO "BA", DESTINADA A HABITAÇÃO	09	2008/01/03	33.331,36	GR		73,88									
301	01	02	96608	#AR EMPREENDIMENTO CUSTOS CONTROLADOS SITO NO LOTEAMENTO SOCIAL DO XISTO, LOTE 22, FRACÇÃO "BA", DESTINADA A HABITAÇÃO				RA			33.405,24		5.3	1.305,09	11.218,67	22.186,57			
301	01	02	96609	EMPREENDIMENTO CUSTOS CONTROLADOS SITO NO LOTEAMENTO SOCIAL DO XISTO, LOTE 22, FRACÇÃO "BB", DESTINADA A HABITAÇÃO	09	2008/01/03	24.850,38	GR		55,08									
Total Geral ou a Transportar .....							113.198.434,73			4.184.345,87	117.357.875,14			3.240.606,29	26.518.056,41	90.754.288,73		85.530,00	





ENTIDADE		MAPA ANEXO DEMONSTRAÇÕES FINANCEIRAS										Data : Ano : 2009 Moeda : EUR Página : 195	
C.M.M.		-											
Período :		a											

IDENTIFICAÇÃO DOS BENS					AQUISIÇÃO		ATIVO IMOBILIZADO (Valores aquisição ou outro na falta daqueles)	VARIAÇÃO PATRIMONIAL			Valor Patrimonial Atualizado	REINTEGRAÇÕES E AMORTIZAÇÕES				Valor Patrimonial Líquido	ALIEVAÇÕES/ABATES/TRANSFER.		
Cl.	Tipo	Bem	Nr.Inv.	Descrição	Tipo	Data		T.	Data	Valor		VU	Taxa	Do Período	Acumulados		T.	Valor	Data
301	01	02	96627	#AR EMPREENDIMENTO CUSTOS CONTROLADOS SITO NO LOTEAMENTO SOCIAL DO XISTO, LOTE 22, FRACÇÃO "BT", DESTINADA A HABITAÇÃO				RA			44.020,67		5.6	1.768,64	15.722,42	28.298,25			
301	01	02	96628	#AR EMPREENDIMENTO CUSTOS CONTROLADOS SITO NO LOTEAMENTO SOCIAL DO XISTO, LOTE 22, FRACÇÃO "BU", DESTINADA A HABITAÇÃO	09	2008/01/03	34.430,06	GR		76,31									
301	01	02	96628	#AR EMPREENDIMENTO CUSTOS CONTROLADOS SITO NO LOTEAMENTO SOCIAL DO XISTO, LOTE 22, FRACÇÃO "BU", DESTINADA A HABITAÇÃO				RA			34.506,37		5.6	1.422,32	11.749,33	22.757,04			
301	01	02	96629	#AR EMPREENDIMENTO CUSTOS CONTROLADOS SITO NO LOTEAMENTO SOCIAL DO XISTO, LOTE 22, FRACÇÃO "BV", DESTINADA A HABITAÇÃO	09	2008/01/03	34.430,06	GR		76,31									
301	01	02	96629	#AR EMPREENDIMENTO CUSTOS CONTROLADOS SITO NO LOTEAMENTO SOCIAL DO XISTO, LOTE 22, FRACÇÃO "BV", DESTINADA A HABITAÇÃO				RA			34.506,37		5.3	1.390,67	10.864,97	23.641,40			
301	01	02	96630	#AR EMPREENDIMENTO CUSTOS CONTROLADOS SITO NO LOTEAMENTO SOCIAL DO XISTO, LOTE 22, FRACÇÃO "BW", DESTINADA A HABITAÇÃO	09	2008/01/03	37.491,61	GR		83,10									
301	01	02	96630	#AR EMPREENDIMENTO CUSTOS CONTROLADOS SITO NO LOTEAMENTO SOCIAL DO XISTO, LOTE 22, FRACÇÃO "BW", DESTINADA A HABITAÇÃO				RA			37.574,71		5.6	1.543,24	12.882,80	24.691,91			
301	01	02	96631	#AR EMPREENDIMENTO CUSTOS CONTROLADOS SITO NO LOTEAMENTO SOCIAL DO XISTO, LOTE 22, FRACÇÃO "BX", DESTINADA A HABITAÇÃO	09	2008/01/03	37.491,61	GR		83,10									
301	01	02	96631	#AR EMPREENDIMENTO CUSTOS CONTROLADOS SITO NO LOTEAMENTO SOCIAL DO XISTO, LOTE 22, FRACÇÃO "BX", DESTINADA A HABITAÇÃO				RA			37.574,71		5.6	1.543,24	12.882,80	24.691,91			
301	01	02	96849	EMPREENDIMENTO CUSTOS CONTROLADOS SITO NO LOTEAMENTO DO MONTE PENEDO, FRACÇÃO "A", DESTINADA A COMERCIO	09	2008/01/03	75.370,37	RA			75.370,37		1.5	946,75	11.938,27	63.432,10			
301	01	02	96850	EMPREENDIMENTO CUSTOS CONTROLADOS SITO NO LOTEAMENTO DO MONTE PENEDO, FRACÇÃO "B", DESTINADA A COMERCIO	09	2008/01/03	17.180,01	RA			17.180,01		1.5	215,80	2.721,22	14.458,79			
301	01	02	96851	EMPREENDIMENTO CUSTOS CONTROLADOS SITO NO LOTEAMENTO DO MONTE PENEDO, FRACÇÃO "C", DESTINADA A COMERCIO	09	2008/01/03	17.180,01	RA			17.180,01		1.5	215,80	2.721,22	14.458,79			
301	01	02	96852	EMPREENDIMENTO CUSTOS CONTROLADOS SITO NO LOTEAMENTO DO MONTE PENEDO, FRACÇÃO "D", DESTINADA A COMERCIO	09	2008/01/03	17.180,01	RA			17.180,01		1.5	215,80	2.721,22	14.458,79			
301	01	02	96853	EMPREENDIMENTO CUSTOS CONTROLADOS SITO NO LOTEAMENTO DO MONTE PENEDO, FRACÇÃO "E", DESTINADA A COMERCIO	09	2008/01/03	17.180,01	RA			17.180,01		1.5	215,80	2.721,22	14.458,79			
301	01	02	96854	EMPREENDIMENTO CUSTOS CONTROLADOS SITO NO LOTEAMENTO DO MONTE PENEDO, BLOCO A, FRACÇÃO "F", DESTINADA A COMERCIO	09	2008/01/03	18.011,30	RA			18.011,30		1.5	226,25	2.852,88	15.158,42			
301	01	02	96855	EMPREENDIMENTO CUSTOS CONTROLADOS SITO NO LOTEAMENTO DO MONTE PENEDO, BLOCO A, FRACÇÃO "G", DESTINADA A COMERCIO	09	2008/01/03	18.011,30	RA			18.011,30		1.5	226,25	2.852,88	15.158,42			
301	01	02	96856	EMPREENDIMENTO CUSTOS CONTROLADOS SITO NO LOTEAMENTO DO MONTE PENEDO, BLOCO A, FRACÇÃO "H", DESTINADA A COMERCIO	09	2008/01/03	18.011,30	RA			18.011,30		1.5	226,25	2.852,88	15.158,42			
301	01	02	96857	EMPREENDIMENTO CUSTOS CONTROLADOS SITO NO LOTEAMENTO DO MONTE PENEDO, BLOCO A, FRACÇÃO "I", DESTINADA A COMERCIO	09	2008/01/03	18.011,30	RA			18.011,30		1.5	226,25	2.852,88	15.158,42			
Total Geral ou a Transportar .....							114.200.400,40			4.186.087,59	118.386.487,99			3.274.736,94	26.818.402,20	91.482.555,79		85.530,00	

ENTIDADE											Data : 2010/03/30		
	C.M.M.										Ano : 2009		
	42.2.1.01 - Habitação										Moeda : EUR		
	Período : a										Página : 196		

IDENTIFICAÇÃO DOS BENS					AQUISIÇÃO		ATIVO IMOBILIZADO (Valores aquisição ou outro na falta daqueles)	VARIAÇÃO PATRIMONIAL			Valor Patrimonial Atualizado	REINTEGRAÇÕES E AMORTIZAÇÕES				Valor Patrimonial Líquido	ALIEVAÇÕES/ABATES/TRANSFER.		
Cl.	Tipo	Bem	Nr.Inv.	Descrição	Tipo	Data		T.	Data	Valor		VU	Taxa	Do Período	Acumulados		T.	Valor	Data
301	01	02	96858	EMPREENHIMENTO CUSTOS CONTROLADOS SITO NO LOTEAMENTO DO MONTE PENEDO, BLOCO B, FRACÇÃO 'L', DESTINADA A COMERCIO	09	2008/01/03	32.974,53	RA			32.974,53	1.5	414,20	5.222,97		27.751,56			
301	01	02	96859	EMPREENHIMENTO CUSTOS CONTROLADOS SITO NO LOTEAMENTO DO MONTE PENEDO, BLOCO B, FRACÇÃO 'M', DESTINADA A COMERCIO	09	2008/01/03	32.974,53	RA			32.974,53	1.5	414,20	5.222,97		27.751,56			
301	01	02	96860	EMPREENHIMENTO CUSTOS CONTROLADOS SITO NO LOTEAMENTO DO MONTE PENEDO, BLOCO B, FRACÇÃO 'N', DESTINADA A COMERCIO	09	2008/01/03	32.974,53	RA			32.974,53	1.5	414,20	5.222,97		27.751,56			
301	01	02	96861	EMPREENHIMENTO CUSTOS CONTROLADOS SITO NO LOTEAMENTO DO MONTE PENEDO, BLOCO B, FRACÇÃO 'O', DESTINADA A COMERCIO	09	2008/01/03	32.974,53	RA			32.974,53	1.5	414,20	5.222,97		27.751,56			
301	01	02	96862	EMPREENHIMENTO CUSTOS CONTROLADOS SITO NO LOTEAMENTO DO MONTE PENEDO, BLOCO B, FRACÇÃO 'P', DESTINADA A COMERCIO	09	2008/01/03	32.974,53	RA			32.974,53	1.5	414,20	5.222,97		27.751,56			
301	01	02	96863	EMPREENHIMENTO CUSTOS CONTROLADOS SITO NO LOTEAMENTO DO MONTE PENEDO, BLOCO B, FRACÇÃO 'Q', DESTINADA A COMERCIO	09	2008/01/03	32.974,53	RA			32.974,53	1.5	414,20	5.222,97		27.751,56			
301	01	02	96864	#AR EMPREENHIMENTO CUSTOS CONTROLADOS SITO NO LOTEAMENTO DO MONTE PENEDO, BLOCO A, FRACÇÃO 'AA', DESTINADA A HABITAÇÃO	09	2008/01/03	38.793,57	RA			38.793,57	5.9	1.524,67	15.923,54		22.870,03			
301	01	02	96865	#AR EMPREENHIMENTO CUSTOS CONTROLADOS SITO NO LOTEAMENTO DO MONTE PENEDO, BLOCO A, FRACÇÃO 'AB', DESTINADA A HABITAÇÃO	09	2008/01/03	38.793,57	RA			38.793,57	5.9	1.530,79	15.831,75		22.961,82			
301	01	02	96866	#AR EMPREENHIMENTO CUSTOS CONTROLADOS SITO NO LOTEAMENTO DO MONTE PENEDO, BLOCO A, FRACÇÃO 'AC', DESTINADA A HABITAÇÃO	09	2008/01/03	38.793,57	RA			38.793,57	5.9	1.536,89	15.740,19		23.053,38			
301	01	02	96867	#AR EMPREENHIMENTO CUSTOS CONTROLADOS SITO NO LOTEAMENTO DO MONTE PENEDO, BLOCO A, FRACÇÃO 'AD', DESTINADA A HABITAÇÃO	09	2008/01/03	38.793,57	RA			38.793,57	5.9	1.530,79	15.831,75		22.961,82			
301	01	02	96868	#AR EMPREENHIMENTO CUSTOS CONTROLADOS SITO NO LOTEAMENTO DO MONTE PENEDO, BLOCO A, FRACÇÃO 'AE', DESTINADA A HABITAÇÃO	09	2008/01/03	38.793,57	RA			38.793,57	5.9	1.524,67	15.923,54		22.870,03			
301	01	02	96869	#AR EMPREENHIMENTO CUSTOS CONTROLADOS SITO NO LOTEAMENTO DO MONTE PENEDO, BLOCO A, FRACÇÃO 'AF', DESTINADA A HABITAÇÃO	09	2008/01/03	38.793,57	RA			38.793,57	5.9	1.524,67	15.923,54		22.870,03			
301	01	02	96870	#AR EMPREENHIMENTO CUSTOS CONTROLADOS SITO NO LOTEAMENTO DO MONTE PENEDO, BLOCO A, FRACÇÃO 'AG', DESTINADA A HABITAÇÃO	09	2008/01/03	38.793,57	RA			38.793,57	5.9	1.524,67	15.923,54		22.870,03			
301	01	02	96871	#AR EMPREENHIMENTO CUSTOS CONTROLADOS SITO NO LOTEAMENTO DO MONTE PENEDO, BLOCO A, FRACÇÃO 'AH', DESTINADA A HABITAÇÃO	09	2008/01/03	38.793,57	RA			38.793,57	5.9	1.524,67	15.923,54		22.870,03			
301	01	02	96872	#AR EMPREENHIMENTO CUSTOS CONTROLADOS SITO NO LOTEAMENTO DO MONTE PENEDO, BLOCO A, FRACÇÃO 'AI', DESTINADA A HABITAÇÃO	09	2008/01/03	28.263,89	RA			28.263,89	5.9	1.110,83	11.601,45		16.662,44			
Total Geral ou a Transportar .....							114.736.860,03			4.186.087,59	118.922.947,62		3.290.554,79	26.988.362,86		91.849.054,76		85.530,00	

ENTIDADE		MAPA ANEXO DEMONSTRAÇÕES FINANCEIRAS										Data : 2010/03/30	
C.M.M.		42.2.1.01 - Habitação										Ano : 2009	
Período :		a										Moeda : EUR	
												Página : 197	

I D E N T I F I C A Ç Ã O   D O S   B E N S					A Q U I S I Ç Ã O		A C T I V O   I M O B I L I Z A D O (Valores aquisição ou outro na falta daqueles)	V A R I A Ç Ã O P A T R I M O N I A L			Valor Patrimonial Atualizado	R E I N T E G R A Ç Ã O E S   A M O R T I Z A Ç Ã O E S				Valor Patrimonial Líquido	A L I E N A Ç Ã O E S / A B A T E S / T R A N S F E R .		
Cl.	Tipo	Bem	Nr.Inv.	Descrição	Tipo	Data		T.	Data	Valor		VU	Taxa	Do Período	Acumulados		T.	Valor	Data
301	01	02	96873	#AR EMPREENDIMENTO CUSTOS CONTROLADOS SITO NO LOTEAMENTO DO MONTE PENEDO, BLOCO A, FRACÇÃO "AJ", DESTINADA A HABITAÇÃO	09	2008/01/03	28.263,89	RA		28.263,89	5.9	1.115,29	11.534,55	16.729,34					
301	01	02	96874	#AR EMPREENDIMENTO CUSTOS CONTROLADOS SITO NO LOTEAMENTO DO MONTE PENEDO, BLOCO A, FRACÇÃO "AK", DESTINADA A HABITAÇÃO	09	2008/01/03	28.263,89	RA		28.263,89	5.0	1.053,90	9.293,71	18.970,18					
301	01	02	96875	#AR EMPREENDIMENTO CUSTOS CONTROLADOS SITO NO LOTEAMENTO DO MONTE PENEDO, BLOCO A, FRACÇÃO "AL", DESTINADA A HABITAÇÃO	09	2008/01/03	28.263,89	RA		28.263,89	5.9	1.133,00	11.268,84	16.995,05					
301	01	02	96876	#AR EMPREENDIMENTO CUSTOS CONTROLADOS SITO NO LOTEAMENTO DO MONTE PENEDO, BLOCO A, FRACÇÃO "AM", DESTINADA A HABITAÇÃO	09	2008/01/03	28.263,89	RA		28.263,89	5.9	1.115,29	11.534,55	16.729,34					
301	01	02	96877	EMPREENDIMENTO CUSTOS CONTROLADOS SITO NO LOTEAMENTO DO MONTE PENEDO, BLOCO A, FRACÇÃO "AN", DESTINADA A HABITAÇÃO	09	2008/01/03	28.263,89	RA		28.263,89	1.5	355,03	4.476,86	23.787,03					
301	01	02	96878	#AR EMPREENDIMENTO CUSTOS CONTROLADOS SITO NO LOTEAMENTO DO MONTE PENEDO, BLOCO A, FRACÇÃO "AO", DESTINADA A HABITAÇÃO	09	2008/01/03	28.263,89	RA		28.263,89	5.9	1.110,83	11.601,45	16.662,44					
301	01	02	96879	#AR EMPREENDIMENTO CUSTOS CONTROLADOS SITO NO LOTEAMENTO DO MONTE PENEDO, BLOCO A, FRACÇÃO "AP", DESTINADA A HABITAÇÃO	09	2008/01/03	28.263,89	RA		28.263,89	5.9	1.133,00	11.268,84	16.995,05					
301	01	02	96880	#AR EMPREENDIMENTO CUSTOS CONTROLADOS SITO NO LOTEAMENTO DO MONTE PENEDO, BLOCO A, FRACÇÃO "AQ", DESTINADA A HABITAÇÃO	09	2008/01/03	45.720,99	RA		45.720,99	5.9	1.789,70	18.875,54	26.845,45					
301	01	02	96881	#AR EMPREENDIMENTO CUSTOS CONTROLADOS SITO NO LOTEAMENTO DO MONTE PENEDO, BLOCO A, FRACÇÃO "AR", DESTINADA A HABITAÇÃO	09	2008/01/03	45.720,99	RA		45.720,99	5.9	1.804,14	18.658,83	27.062,16					
301	01	02	96882	EMPREENDIMENTO CUSTOS CONTROLADOS SITO NO LOTEAMENTO DO MONTE PENEDO, BLOCO A, FRACÇÃO "AS", DESTINADA A HABITAÇÃO	09	2008/01/03	45.720,99	RA		45.720,99	1.5	574,31	7.241,93	38.479,06					
301	01	02	96883	#AR EMPREENDIMENTO CUSTOS CONTROLADOS SITO NO LOTEAMENTO DO MONTE PENEDO, BLOCO A, FRACÇÃO "AT", DESTINADA A HABITAÇÃO	09	2008/01/03	45.720,99	RA		45.720,99	5.9	1.811,34	18.550,94	27.170,05					
301	01	02	96884	#AR EMPREENDIMENTO CUSTOS CONTROLADOS SITO NO LOTEAMENTO DO MONTE PENEDO, BLOCO A, FRACÇÃO "AU", DESTINADA A HABITAÇÃO	09	2008/01/03	45.720,99	RA		45.720,99	5.9	1.804,14	18.658,83	27.062,16					
301	01	02	96885	#AR EMPREENDIMENTO CUSTOS CONTROLADOS SITO NO LOTEAMENTO DO MONTE PENEDO, BLOCO A, FRACÇÃO "AV", DESTINADA A HABITAÇÃO	09	2008/01/03	45.720,99	RA		45.720,99	5.6	1.764,88	17.482,90	28.238,09					
301	01	02	96886	#AR EMPREENDIMENTO CUSTOS CONTROLADOS SITO NO LOTEAMENTO DO MONTE PENEDO, BLOCO A, FRACÇÃO "AW", DESTINADA A HABITAÇÃO	09	2008/01/03	45.720,99	RA		45.720,99	5.9	1.804,14	18.658,83	27.062,16					
Total Geral ou a Transportar .....							115.254.754,19			4.186.087,59	119.440.841,78		3.308.923,78	27.177.469,46	92.177.842,32		85.530,00		

ENTIDADE		MAPA ANEXO DEMONSTRAÇÕES FINANCEIRAS										Data : 2010/03/30	
C.M.M.		42.2.1.01 - Habitação										Ano : 2009	
Período :		a										Moeda : EUR	
												Página : 198	

I D E N T I F I C A Ç Ã O   D O S   B E N S					A Q U I S I Ç Ã O		A C T I V O   I M O B I L I Z A D O (Valores aquisição ou outro na falta daqueles)	V A R I A Ç Ã O P A T R I M O N I A L		Valor Patrimonial Atualizado	R E I N T E G R A Ç Ã O E S   A M O R T I Z A Ç Ã O E S				Valor Patrimonial Líquido	A L I E N A Ç Ã O E S / A B A T E S / T R A N S F E R .		
Cl.	Tipo	Bem	Nr.Inv.	Descrição	Tipo	Data		T.	Data		Valor	VU	Taxa	Do Período		Acumulados	T.	Valor
301	01	02	96887	#AR EMPREENDIMENTO CUSTOS CONTROLADOS SITO NO LOTEAMENTO DO MONTE PENEDO, BLOCO A, FRACÇÃO "AX", DESTINADA A HABITAÇÃO	09	2008/01/03	45.720,99	RA		45.720,99	5.9	1.796,93	18.767,04	26.953,95				
301	01	02	96888	#AR EMPREENDIMENTO CUSTOS CONTROLADOS SITO NO LOTEAMENTO DO MONTE PENEDO, BLOCO B, FRACÇÃO "BA", DESTINADA A HABITAÇÃO	09	2008/01/03	45.720,99	RA		45.720,99	5.9	1.804,14	18.658,83	27.062,16				
301	01	02	96889	#AR EMPREENDIMENTO CUSTOS CONTROLADOS SITO NO LOTEAMENTO DO MONTE PENEDO, BLOCO B, FRACÇÃO "BB", DESTINADA A HABITAÇÃO	09	2008/01/03	45.720,99	RA		45.720,99	5.9	1.804,14	18.658,83	27.062,16				
301	01	02	96890	#AR EMPREENDIMENTO CUSTOS CONTROLADOS SITO NO LOTEAMENTO DO MONTE PENEDO, BLOCO B, FRACÇÃO "BC", DESTINADA A HABITAÇÃO	09	2008/01/03	45.720,99	RA		45.720,99	5.9	1.804,14	18.658,83	27.062,16				
301	01	02	96891	#AR EMPREENDIMENTO CUSTOS CONTROLADOS SITO NO LOTEAMENTO DO MONTE PENEDO, BLOCO B, FRACÇÃO "BD", DESTINADA A HABITAÇÃO	09	2008/01/03	45.720,99	RA		45.720,99	5.9	1.796,93	18.767,04	26.953,95				
301	01	02	96892	#AR EMPREENDIMENTO CUSTOS CONTROLADOS SITO NO LOTEAMENTO DO MONTE PENEDO, BLOCO B, FRACÇÃO "BE", DESTINADA A HABITAÇÃO	09	2008/01/03	45.720,99	RA		45.720,99	5.9	1.804,14	18.658,83	27.062,16				
301	01	02	96893	#AR EMPREENDIMENTO CUSTOS CONTROLADOS SITO NO LOTEAMENTO DO MONTE PENEDO, BLOCO B, FRACÇÃO "BF", DESTINADA A HABITAÇÃO	09	2008/01/03	45.720,99	RA		45.720,99	5.9	1.804,14	18.658,83	27.062,16				
301	01	02	96894	#AR EMPREENDIMENTO CUSTOS CONTROLADOS SITO NO LOTEAMENTO DO MONTE PENEDO, BLOCO B, FRACÇÃO "BG", DESTINADA A HABITAÇÃO	09	2008/01/03	45.720,99	RA		45.720,99	5.9	1.804,14	18.658,83	27.062,16				
301	01	02	96895	#AR EMPREENDIMENTO CUSTOS CONTROLADOS SITO NO LOTEAMENTO DO MONTE PENEDO, BLOCO B, FRACÇÃO "BH", DESTINADA A HABITAÇÃO	09	2008/01/03	45.720,99	RA		45.720,99	5.9	1.796,93	18.767,04	26.953,95				
301	01	02	96896	#AR EMPREENDIMENTO CUSTOS CONTROLADOS SITO NO LOTEAMENTO DO MONTE PENEDO, BLOCO B, FRACÇÃO "BI", DESTINADA A HABITAÇÃO	09	2008/01/03	35.468,41	RA		35.468,41	5.9	1.388,37	14.642,84	20.825,57				
301	01	02	96897	#AR EMPREENDIMENTO CUSTOS CONTROLADOS SITO NO LOTEAMENTO DO MONTE PENEDO, BLOCO B, FRACÇÃO "BJ", DESTINADA A HABITAÇÃO	09	2008/01/03	35.468,41	RA		35.468,41	5.9	1.388,37	14.642,84	20.825,57				
301	01	02	96898	#AR EMPREENDIMENTO CUSTOS CONTROLADOS SITO NO LOTEAMENTO DO MONTE PENEDO, BLOCO B, FRACÇÃO "BK", DESTINADA A HABITAÇÃO	09	2008/01/03	35.468,41	RA		35.468,41	5.9	1.377,11	14.811,80	20.656,61				
301	01	02	96899	#AR EMPREENDIMENTO CUSTOS CONTROLADOS SITO NO LOTEAMENTO DO MONTE PENEDO, BLOCO B, FRACÇÃO "BL", DESTINADA A HABITAÇÃO	09	2008/01/03	35.468,41	RA		35.468,41	5.9	1.377,11	14.811,80	20.656,61				
301	01	02	96900	#AR EMPREENDIMENTO CUSTOS CONTROLADOS SITO NO LOTEAMENTO DO MONTE PENEDO, BLOCO B, FRACÇÃO "BM", DESTINADA A HABITAÇÃO	09	2008/01/03	35.468,41	RA		35.468,41	5.9	1.377,11	14.811,80	20.656,61				
Total Geral ou a Transportar .....							115.843.585,15		4.186.087,59	120.029.672,74		3.332.047,48	27.419.444,64	92.524.698,10		85.530,00		

ENTIDADE		MAPA ANEXO DEMONSTRAÇÕES FINANCEIRAS		Data : 2010/03/30	
C.M.M.		42.2.1.01	- Habitação	Ano : 2009	
Período :		a		Moeda : EUR	
				Página : 199	

IDENTIFICAÇÃO DOS BENS					AQUISIÇÃO		ACTIVO IMOBILIZADO (Valores aquisição ou outro na falta daqueles)	VARIAÇÃO PATRIMONIAL		Valor Patrimonial Atualizado	REINTEGRAÇÕES E AMORTIZAÇÕES				Valor Patrimonial Líquido	ALIENAÇÕES/ABATES/TRANSFER.		
Cl.	Tipo	Bem	Nr.Inv.	Descrição	Tipo	Data		T.	Data		Valor	VU	Taxa	Do Período		Acumulados	T.	Valor
301	01	02	96901	#AR EMPREENDIMENTO CUSTOS CONTROLADOS SITO NO LOTEAMENTO DO MONTE PENEDO, BLOCO B, FRACÇÃO "BN", DESTINADA A HABITAÇÃO	09	2008/01/03	35.468,41	RA		35.468,41		5.9	1.377,11	14.811,80	20.656,61			
301	01	02	96902	EMPREENDIMENTO CUSTOS CONTROLADOS SITO NO LOTEAMENTO DO MONTE PENEDO, BLOCO B, FRACÇÃO "BO", DESTINADA A HABITAÇÃO	09	2008/01/03	35.468,41	RA		35.468,41		1.5	445,53	5.618,06	29.850,35			
301	01	02	96903	#AR EMPREENDIMENTO CUSTOS CONTROLADOS SITO NO LOTEAMENTO DO MONTE PENEDO, BLOCO B, FRACÇÃO "BP", DESTINADA A HABITAÇÃO	09	2008/01/03	35.468,41	RA		35.468,41		5.9	1.393,98	14.558,67	20.909,74			
301	01	02	96904	#AR EMPREENDIMENTO CUSTOS CONTROLADOS SITO NO LOTEAMENTO DO MONTE PENEDO, BLOCO B, FRACÇÃO "BQ", DESTINADA A HABITAÇÃO	09	2008/01/03	51.262,93	RA		51.262,93		5.9	2.022,83	20.920,52	30.342,41			
301	01	02	96905	#AR EMPREENDIMENTO CUSTOS CONTROLADOS SITO NO LOTEAMENTO DO MONTE PENEDO, BLOCO B, FRACÇÃO "BR", DESTINADA A HABITAÇÃO	09	2008/01/03	45.720,99	RA		45.720,99		5.9	1.796,93	18.767,04	26.953,95			
301	01	02	96906	EMPREENDIMENTO CUSTOS CONTROLADOS SITO NO LOTEAMENTO DO MONTE PENEDO, BLOCO B, FRACÇÃO "BS", DESTINADA A HABITAÇÃO	09	2008/01/03	45.720,99	RA		45.720,99		1.5	574,31	7.241,93	38.479,06			
301	01	02	96907	#AR EMPREENDIMENTO CUSTOS CONTROLADOS SITO NO LOTEAMENTO DO MONTE PENEDO, BLOCO B, FRACÇÃO "BT", DESTINADA A HABITAÇÃO	09	2008/01/03	45.720,99	RA		45.720,99		5.9	1.811,34	18.550,94	27.170,05			
301	01	02	96908	#AR EMPREENDIMENTO CUSTOS CONTROLADOS SITO NO LOTEAMENTO DO MONTE PENEDO, BLOCO B, FRACÇÃO "BU", DESTINADA A HABITAÇÃO	09	2008/01/03	45.720,99	RA		45.720,99		5.9	1.796,93	18.767,04	26.953,95			
301	01	02	96909	#AR EMPREENDIMENTO CUSTOS CONTROLADOS SITO NO LOTEAMENTO DO MONTE PENEDO, BLOCO B, FRACÇÃO "BV", DESTINADA A HABITAÇÃO	09	2008/01/03	45.720,99	RA		45.720,99		5.9	1.796,93	18.767,04	26.953,95			
301	01	02	96910	#AR EMPREENDIMENTO CUSTOS CONTROLADOS SITO NO LOTEAMENTO DO MONTE PENEDO, BLOCO B, FRACÇÃO "BW", DESTINADA A HABITAÇÃO	09	2008/01/03	45.720,99	RA		45.720,99		5.9	1.796,93	18.767,04	26.953,95			
301	01	02	96911	#AR EMPREENDIMENTO CUSTOS CONTROLADOS SITO NO LOTEAMENTO DO MONTE PENEDO, BLOCO B, FRACÇÃO "BX", DESTINADA A HABITAÇÃO	09	2008/01/03	51.262,93	RA		51.262,93		5.9	2.022,83	20.920,52	30.342,41			
301	01	02	96912	#AR EMPREENDIMENTO CUSTOS CONTROLADOS SITO NO LOTEAMENTO DO MONTE PENEDO, FRACÇÃO "CA", DESTINADA A APARCAMENTO AUTOMOVEL	09	2008/01/03	3.879,36	RA		3.879,36		5.9	151,85	1.601,56	2.277,80			
301	01	02	96913	#AR EMPREENDIMENTO CUSTOS CONTROLADOS SITO NO LOTEAMENTO DO MONTE PENEDO, FRACÇÃO "CB", DESTINADA A APARCAMENTO AUTOMOVEL	09	2008/01/03	3.879,36	RA		3.879,36		5.9	152,47	1.592,37	2.286,99			
301	01	02	96914	EMPREENDIMENTO CUSTOS CONTROLADOS SITO NO LOTEAMENTO DO MONTE PENEDO, FRACÇÃO "CC", DESTINADA A APARCAMENTO AUTOMOVEL	09	2008/01/03	3.879,36	RA		3.879,36		1.5	48,73	614,45	3.264,91			
Total Geral ou a Transportar .....							116.338.480,26			4.186.087,59	120.524.567,85		3.349.236,18	27.600.943,62	92.838.094,23		85.530,00	



ENTIDADE														Data : 2010/03/30			
C.M.M.				42.2.1.01 - Habitação										Ano : 2009			
Período : a														Moeda : EUR			
														Página : 200			

IDENTIFICAÇÃO DOS BENS					AQUISIÇÃO		ACTIVO IMOBILIZADO (Valores aquisição ou outro na falta daqueles)	VARIAÇÃO PATRIMONIAL			Valor Patrimonial Actualizado	REINTEGRAÇÕES E AMORTIZAÇÕES				Valor Patrimonial Líquido	ALIENAÇÕES/ABATES/TRANSFER.		
Cl.	Tipo	Bem	Nr.Inv.	Descrição	Tipo	Data		T.	Data	Valor		VU	Taxa	Do Período	Acumulados		T.	Valor	Data
301	01	02	96915	#AR EMPREENDIMENTO CUSTOS CONTROLADOS SITO NO LOTEAMENTO DO MONTE PENEDO, FRACÇÃO "CD", DESTINADA A APARCAMENTO AUTOMOVEL	09	2008/01/03	3.879,36	RA			3.879,36	5.9		153,08	1.583,17	2.296,19			
301	01	02	96916	#AR EMPREENDIMENTO CUSTOS CONTROLADOS SITO NO LOTEAMENTO DO MONTE PENEDO, FRACÇÃO "CE", DESTINADA A APARCAMENTO AUTOMOVEL	09	2008/01/03	3.879,36	RA			3.879,36	5.9		152,47	1.592,37	2.286,99			
301	01	02	96917	#AR EMPREENDIMENTO CUSTOS CONTROLADOS SITO NO LOTEAMENTO DO MONTE PENEDO, FRACÇÃO "CF", DESTINADA A APARCAMENTO AUTOMOVEL	09	2008/01/03	3.879,36	RA			3.879,36	5.9		152,47	1.592,37	2.286,99			
301	01	02	96918	#AR EMPREENDIMENTO CUSTOS CONTROLADOS SITO NO LOTEAMENTO DO MONTE PENEDO, FRACÇÃO "CG", DESTINADA A APARCAMENTO AUTOMOVEL	09	2008/01/03	3.879,36	RA			3.879,36	5.9		152,47	1.592,37	2.286,99			
301	01	02	96919	EMPREENDIMENTO CUSTOS CONTROLADOS SITO NO LOTEAMENTO DO MONTE PENEDO, FRACÇÃO "CH", DESTINADA A APARCAMENTO AUTOMOVEL	09	2008/01/03	3.879,36	RA			3.879,36	1.5		48,73	614,45	3.264,91			
301	01	02	96920	#AR EMPREENDIMENTO CUSTOS CONTROLADOS SITO NO LOTEAMENTO DO MONTE PENEDO, FRACÇÃO "CI", DESTINADA A APARCAMENTO AUTOMOVEL	09	2008/01/03	3.879,36	RA			3.879,36	5.9		153,08	1.583,17	2.296,19			
301	01	02	96921	#AR EMPREENDIMENTO CUSTOS CONTROLADOS SITO NO LOTEAMENTO DO MONTE PENEDO, FRACÇÃO "CJ", DESTINADA A APARCAMENTO AUTOMOVEL	09	2008/01/03	3.879,36	RA			3.879,36	5.9		152,47	1.592,37	2.286,99			
301	01	02	96922	#AR EMPREENDIMENTO CUSTOS CONTROLADOS SITO NO LOTEAMENTO DO MONTE PENEDO, FRACÇÃO "CK", DESTINADA A APARCAMENTO AUTOMOVEL	09	2008/01/03	3.879,36	RA			3.879,36	5.9		152,47	1.592,37	2.286,99			
301	01	02	96923	#AR EMPREENDIMENTO CUSTOS CONTROLADOS SITO NO LOTEAMENTO DO MONTE PENEDO, FRACÇÃO "CL", DESTINADA A APARCAMENTO AUTOMOVEL	09	2008/01/03	3.879,36	RA			3.879,36	5.9		152,47	1.592,37	2.286,99			
301	01	02	96924	EMPREENDIMENTO CUSTOS CONTROLADOS SITO NO LOTEAMENTO DO MONTE PENEDO, FRACÇÃO "CM", DESTINADA A APARCAMENTO AUTOMOVEL	09	2008/01/03	3.879,36	RA			3.879,36	1.5		48,73	614,45	3.264,91			
301	01	02	96925	#AR EMPREENDIMENTO CUSTOS CONTROLADOS SITO NO LOTEAMENTO DO MONTE PENEDO, FRACÇÃO "CN", DESTINADA A APARCAMENTO AUTOMOVEL	09	2008/01/03	3.879,36	RA			3.879,36	5.9		152,47	1.592,37	2.286,99			
301	01	02	96926	#AR EMPREENDIMENTO CUSTOS CONTROLADOS SITO NO LOTEAMENTO DO MONTE PENEDO, FRACÇÃO "CO", DESTINADA A APARCAMENTO AUTOMOVEL	09	2008/01/03	3.879,36	RA			3.879,36	5.9		152,47	1.592,37	2.286,99			
301	01	02	96927	#AR EMPREENDIMENTO CUSTOS CONTROLADOS SITO NO LOTEAMENTO DO MONTE PENEDO, FRACÇÃO "CP", DESTINADA A APARCAMENTO AUTOMOVEL	09	2008/01/03	3.879,36	RA			3.879,36	5.9		152,47	1.592,37	2.286,99			
301	01	02	96928	#AR EMPREENDIMENTO CUSTOS CONTROLADOS SITO NO LOTEAMENTO DO MONTE PENEDO, FRACÇÃO "CQ", DESTINADA A APARCAMENTO AUTOMOVEL	09	2008/01/03	3.879,36	RA			3.879,36	5.9		152,47	1.592,37	2.286,99			
Total Geral ou a Transportar .....							116.392.791,30			4.186.087,59	120.578.878,89			3.351.164,50	27.621.262,56	92.872.086,33		85.530,00	

ENTIDADE		MAPA ANEXO DEMONSTRAÇÕES FINANCEIRAS										Data : 2010/03/30				
C.M.M.		42.2.1.01 - Habitação										Ano : 2009				
Período :		a												Moeda : EUR		
												Página : 201				

I D E N T I F I C A Ç Ã O   D O S   B E N S					A Q U I S I Ç Ã O		A C T I V O   I M O B I L I Z A D O (Valores aquisição ou outro na falta daqueles)	V A R I A Ç Ã O P A T R I M O N I A L		Valor Patrimonial Actualizado	R E I N T E G R A Ç Õ E S   E   A M O R T I Z A Ç Õ E S				Valor Patrimonial Líquido	A L I E N A Ç Õ E S / A B A T E S / T R A N S F E R .		
Cl.	Tipo	Bem	Nr.Inv.	Descrição	Tipo	Data		T.	Data		Valor	VU	Taxa	Do Período		Acumulados	T.	Valor
301	01	02	96929	#AR EMPREENDIMENTO CUSTOS CONTROLADOS SITO NO LOTEAMENTO DO MONTE PENEDO, FRACÇÃO "CR", DESTINADA A APARCAMENTO AUTOMOVEL	09	2008/01/03	3.879,36	RA		3.879,36	5.9	151,85	1.601,56	2.277,80				
301	01	02	96930	EMPREENDIMENTO CUSTOS CONTROLADOS SITO NO LOTEAMENTO DO MONTE PENEDO, FRACÇÃO "CS", DESTINADA A APARCAMENTO AUTOMOVEL	09	2008/01/03	3.879,36	RA		3.879,36	1.5	48,73	614,45	3.264,91				
301	01	02	96931	#AR EMPREENDIMENTO CUSTOS CONTROLADOS SITO NO LOTEAMENTO DO MONTE PENEDO, FRACÇÃO "CT", DESTINADA A APARCAMENTO AUTOMOVEL	09	2008/01/03	3.879,36	RA		3.879,36	5.6	149,75	1.483,40	2.395,96				
301	01	02	96932	#AR EMPREENDIMENTO CUSTOS CONTROLADOS SITO NO LOTEAMENTO DO MONTE PENEDO, FRACÇÃO "CU", DESTINADA A APARCAMENTO AUTOMOVEL	09	2008/01/03	3.879,36	RA		3.879,36	5.9	153,08	1.583,17	2.296,19				
301	01	02	96933	EMPREENDIMENTO CUSTOS CONTROLADOS SITO NO LOTEAMENTO DO MONTE PENEDO, FRACÇÃO "CV", DESTINADA A APARCAMENTO AUTOMOVEL	09	2008/01/03	3.879,36	RA		3.879,36	1.5	48,73	614,45	3.264,91				
301	01	02	96934	#AR EMPREENDIMENTO CUSTOS CONTROLADOS SITO NO LOTEAMENTO DO MONTE PENEDO, FRACÇÃO "CW", DESTINADA A APARCAMENTO AUTOMOVEL	09	2008/01/03	3.879,36	RA		3.879,36	5.9	153,08	1.583,17	2.296,19				
301	01	02	96935	#AR EMPREENDIMENTO CUSTOS CONTROLADOS SITO NO LOTEAMENTO DO MONTE PENEDO, FRACÇÃO "CX", DESTINADA A APARCAMENTO AUTOMOVEL	09	2008/01/03	3.879,36	RA		3.879,36	5.9	153,69	1.574,02	2.305,34				
301	01	02	96936	EMPREENDIMENTO CUSTOS CONTROLADOS SITO NO LOTEAMENTO DO MONTE PENEDO, FRACÇÃO "CY", DESTINADA A APARCAMENTO AUTOMOVEL	09	2008/01/03	3.879,36	RA		3.879,36	1.5	48,73	614,45	3.264,91				
301	01	02	96937	#AR EMPREENDIMENTO CUSTOS CONTROLADOS SITO NO LOTEAMENTO DO MONTE PENEDO, FRACÇÃO "CZ", DESTINADA A APARCAMENTO AUTOMOVEL	09	2008/01/03	3.879,36	RA		3.879,36	5.9	153,08	1.583,17	2.296,19				
301	01	02	96938	EMPREENDIMENTO CUSTOS CONTROLADOS SITO NO LOTEAMENTO DO MONTE PENEDO, FRACÇÃO "DA", DESTINADA A APARCAMENTO AUTOMOVEL	09	2008/01/03	3.879,36	RA		3.879,36	1.5	48,73	614,45	3.264,91				
301	01	02	96939	EMPREENDIMENTO CUSTOS CONTROLADOS SITO NO LOTEAMENTO DO MONTE PENEDO, FRACÇÃO "DB", DESTINADA A APARCAMENTO AUTOMOVEL	09	2008/01/03	3.879,36	RA		3.879,36	1.5	48,73	614,45	3.264,91				
301	01	02	96940	#AR EMPREENDIMENTO CUSTOS CONTROLADOS SITO NO LOTEAMENTO DO MONTE PENEDO, FRACÇÃO "DC", DESTINADA A APARCAMENTO AUTOMOVEL	09	2008/01/03	3.879,36	RA		3.879,36	5.9	155,51	1.546,70	2.332,66				
301	01	02	96941	#AR EMPREENDIMENTO CUSTOS CONTROLADOS SITO NO LOTEAMENTO DO MONTE PENEDO, FRACÇÃO "DD", DESTINADA A APARCAMENTO AUTOMOVEL	09	2008/01/03	3.879,36	RA		3.879,36	5.9	153,08	1.583,17	2.296,19				
301	01	02	96942	EMPREENDIMENTO CUSTOS CONTROLADOS SITO NO LOTEAMENTO DO MONTE PENEDO, FRACÇÃO "DE", DESTINADA A APARCAMENTO AUTOMOVEL	09	2008/01/03	3.879,36	RA		3.879,36	1.5	48,73	614,45	3.264,91				
301	01	02	96943	#AR EMPREENDIMENTO CUSTOS CONTROLADOS SITO NO LOTEAMENTO DO MONTE PENEDO, FRACÇÃO "DF", DESTINADA A APARCAMENTO AUTOMOVEL	09	2008/01/03	3.879,36	RA		3.879,36	5.9	153,08	1.583,17	2.296,19				
Total Geral ou a Transportar .....							116.450.981,70			4.186.087,59	120.637.069,29		3.352.833,08	27.639.070,79	92.912.468,50		85.530,00	

ENTIDADE		MAPA ANEXO DEMONSTRAÇÕES FINANCEIRAS										Data : 2010/03/30	
C.M.M.		42.2.1.01 - Habitação										Ano : 2009	
Período :		a										Moeda : EUR	
												Página : 202	

IDENTIFICAÇÃO DOS BENS					AQUISIÇÃO		ACTIVO IMOBILIZADO (Valores aquisição ou outro na falta daqueles)	VARIAÇÃO PATRIMONIAL			Valor Patrimonial Actualizado	REINTEGRAÇÕES E AMORTIZAÇÕES				Valor Patrimonial Líquido	ALIENAÇÕES/ABATES/TRANSFER.		
Cl.	Tipo	Bem	Nr.Inv.	Descrição	Tipo	Data		T.	Data	Valor		VU	Taxa	Do Período	Acumulados		T.	Valor	Data
301	01	02	96944	EMPREENHIMENTO CUSTOS CONTROLADOS SITO NO LOTEAMENTO DO MONTE PENEDO, FRACÇÃO "DG", DESTINADA A APARCAMENTO AUTOMÓVEL	09	2008/01/03	3.879,36	RA			3.879,36	1.5	48,73		614,45	3.264,91			
301	01	02	96945	#AR EMPREENHIMENTO CUSTOS CONTROLADOS SITO NO LOTEAMENTO DO MONTE PENEDO, FRACÇÃO "DE", DESTINADA A APARCAMENTO AUTOMÓVEL	09	2008/01/03	3.879,36	RA			3.879,36	5.9	153,08		1.583,17	2.296,19			
301	01	02	96946	#AR EMPREENHIMENTO CUSTOS CONTROLADOS SITO NO LOTEAMENTO DO MONTE PENEDO, FRACÇÃO "DI", DESTINADA A APARCAMENTO AUTOMÓVEL	09	2008/01/03	3.879,36	RA			3.879,36	5.9	153,08		1.583,17	2.296,19			
301	01	02	96947	#AR EMPREENHIMENTO CUSTOS CONTROLADOS SITO NO LOTEAMENTO DO MONTE PENEDO, FRACÇÃO "DJ", DESTINADA A APARCAMENTO AUTOMÓVEL	09	2008/01/03	3.879,36	RA			3.879,36	5.9	153,08		1.583,17	2.296,19			
301	01	02	96948	EMPREENHIMENTO CUSTOS CONTROLADOS SITO NO LOTEAMENTO DO MONTE PENEDO, FRACÇÃO "DK", DESTINADA A APARCAMENTO AUTOMÓVEL	09	2008/01/03	3.879,36	RA			3.879,36	1.5	48,73		614,45	3.264,91			
301	01	02	96949	#AR EMPREENHIMENTO CUSTOS CONTROLADOS SITO NO LOTEAMENTO DO MONTE PENEDO, FRACÇÃO "DL", DESTINADA A APARCAMENTO AUTOMÓVEL	09	2008/01/03	3.879,36	RA			3.879,36	5.9	152,47		1.592,37	2.286,99			
301	01	02	96950	#AR EMPREENHIMENTO CUSTOS CONTROLADOS SITO NO LOTEAMENTO DO MONTE PENEDO, FRACÇÃO "DM", DESTINADA A APARCAMENTO AUTOMÓVEL	09	2008/01/03	3.879,36	RA			3.879,36	5.9	152,47		1.592,37	2.286,99			
301	01	02	96951	#AR EMPREENHIMENTO CUSTOS CONTROLADOS SITO NO LOTEAMENTO DO MONTE PENEDO, FRACÇÃO "DN", DESTINADA A APARCAMENTO AUTOMÓVEL	09	2008/01/03	3.879,36	RA			3.879,36	5.9	153,08		1.583,17	2.296,19			
301	01	02	96952	#AR EMPREENHIMENTO CUSTOS CONTROLADOS SITO NO LOTEAMENTO DO MONTE PENEDO, FRACÇÃO "DO", DESTINADA A APARCAMENTO AUTOMÓVEL	09	2008/01/03	3.879,36	RA			3.879,36	5.9	153,08		1.583,17	2.296,19			
301	01	02	96953	#AR EMPREENHIMENTO CUSTOS CONTROLADOS SITO NO LOTEAMENTO DO MONTE PENEDO, FRACÇÃO "DP", DESTINADA A APARCAMENTO AUTOMÓVEL	09	2008/01/03	3.879,36	RA			3.879,36	5.9	153,08		1.583,17	2.296,19			
301	01	02	96954	#AR EMPREENHIMENTO CUSTOS CONTROLADOS SITO NO LOTEAMENTO DO MONTE PENEDO, FRACÇÃO "DQ", DESTINADA A APARCAMENTO AUTOMÓVEL	09	2008/01/03	3.879,36	RA			3.879,36	5.9	152,47		1.592,37	2.286,99			
301	01	02	96955	#AR EMPREENHIMENTO CUSTOS CONTROLADOS SITO NO LOTEAMENTO DO MONTE PENEDO, FRACÇÃO "DR", DESTINADA A APARCAMENTO AUTOMÓVEL	09	2008/01/03	3.879,36	RA			3.879,36	5.9	152,47		1.592,37	2.286,99			
301	01	02	96956	#AR EMPREENHIMENTO CUSTOS CONTROLADOS SITO NO LOTEAMENTO DO MONTE PENEDO, FRACÇÃO "DS", DESTINADA A APARCAMENTO AUTOMÓVEL	09	2008/01/03	3.325,16	RA			3.325,16	5.9	130,69		1.364,87	1.960,29			
301	01	02	96957	EMPREENHIMENTO CUSTOS CONTROLADOS SITO NO LOTEAMENTO DO MONTE PENEDO, FRACÇÃO "DT", DESTINADA A APARCAMENTO AUTOMÓVEL	09	2008/01/03	3.325,16	RA			3.325,16	1.5	41,77		526,64	2.798,52			
Total Geral ou a Transportar .....							116.504.184,34			4.186.087,59	120.690.271,93		3.354.631,36	27.658.059,70	92.946.682,23		85.530,00		

ENTIDADE		MAPA ANEXO DEMONSTRAÇÕES FINANCEIRAS										Data : 2010/03/30	
C.M.M.		42.2.1.01 - Habitação										Ano : 2009	
Período :		a										Moeda : EUR	
												Página : 203	

I D E N T I F I C A Ç Ã O   D O S   B E N S					Aquisição		ATIVO IMOBILIZADO (Valores aquisição ou outro na falta daqueles)	VARIAÇÃO PATRIMONIAL		Valor Patrimonial Atualizado	REINTEGRAÇÕES   E   AMORTIZAÇÕES				Valor Patrimonial Líquido	ALIENAÇÕES/ABATES/TRANSFER.		
Cl.	Tipo	Bem	Nr.Inv.	Descrição	Tipo	Data		T.	Data		Valor	VU	Taxa	Do Período		Acumulados	T.	Valor
301	01	02	96958	#AR EMPREENDIMENTO CUSTOS CONTROLADOS SITO NO LOTEAMENTO DO MONTE PENEDO, FRACÇAO "DU", DESTINADA A APARCAMENTO AUTOMOVEL	09	2008/01/03	3.325,16	RA		3.325,16		5.9	130,69	1.364,87	1.960,29			
301	01	02	96959	#AR EMPREENDIMENTO CUSTOS CONTROLADOS SITO NO LOTEAMENTO DO MONTE PENEDO, FRACÇAO "DV", DESTINADA A APARCAMENTO AUTOMOVEL	09	2008/01/03	3.325,16	RA		3.325,16		5.9	131,73	1.349,15	1.976,01			
	01	02	96960	EMPREENDIMENTO CUSTOS CONTROLADOS SITO NO LOTEAMENTO DO MONTE PENEDO, FRACÇAO "DW", DESTINADA A APARCAMENTO AUTOMOVEL	09	2008/01/03	3.325,16	RA		3.325,16		1.5	41,77	526,64	2.798,52			
301	01	02	96961	#AR EMPREENDIMENTO CUSTOS CONTROLADOS SITO NO LOTEAMENTO DO MONTE PENEDO, FRACÇAO "DX", DESTINADA A APARCAMENTO AUTOMOVEL	09	2008/01/03	3.325,16	RA		3.325,16		5.9	131,21	1.357,01	1.968,15			
301	01	02	96962	EMPREENDIMENTO CUSTOS CONTROLADOS SITO NO LOTEAMENTO DO MONTE PENEDO, FRACÇAO "DY", DESTINADA A APARCAMENTO AUTOMOVEL	09	2008/01/03	3.325,16	RA		3.325,16		1.5	41,77	526,64	2.798,52			
301	01	02	96963	EMPREENDIMENTO CUSTOS CONTROLADOS SITO NO LOTEAMENTO DO MONTE PENEDO, FRACÇAO "DZ", DESTINADA A APARCAMENTO AUTOMOVEL	09	2008/01/03	3.325,16	RA		3.325,16		1.5	41,77	526,64	2.798,52			
301	01	02	96964	#AR EMPREENDIMENTO CUSTOS CONTROLADOS SITO NO LOTEAMENTO DO MONTE PENEDO, FRACÇAO "EA", DESTINADA A APARCAMENTO AUTOMOVEL	09	2008/01/03	3.325,16	RA		3.325,16		5.9	133,29	1.325,75	1.999,41			
301	01	02	96965	EMPREENDIMENTO CUSTOS CONTROLADOS SITO NO LOTEAMENTO DO MONTE PENEDO, FRACÇAO "EB", DESTINADA A APARCAMENTO AUTOMOVEL	09	2008/01/03	3.325,16	RA		3.325,16		1.5	41,77	526,64	2.798,52			
301	01	02	96966	EMPREENDIMENTO CUSTOS CONTROLADOS SITO NO LOTEAMENTO DO MONTE PENEDO, FRACÇAO "EC", DESTINADA A APARCAMENTO AUTOMOVEL	09	2008/01/03	3.325,16	RA		3.325,16		1.5	41,77	526,64	2.798,52			
301	01	02	96967	EMPREENDIMENTO CUSTOS CONTROLADOS SITO NO LOTEAMENTO DO MONTE PENEDO, FRACÇAO "ED", DESTINADA A APARCAMENTO AUTOMOVEL	09	2008/01/03	3.325,16	RA		3.325,16		1.5	41,77	526,64	2.798,52			
301	01	02	96968	EMPREENDIMENTO CUSTOS CONTROLADOS SITO NO LOTEAMENTO DO MONTE PENEDO, FRACÇAO "EE", DESTINADA A APARCAMENTO AUTOMOVEL	09	2008/01/03	3.325,16	RA		3.325,16		1.5	41,77	526,64	2.798,52			
301	01	02	96969	#AR EMPREENDIMENTO CUSTOS CONTROLADOS SITO NO LOTEAMENTO DO MONTE PENEDO, FRACÇAO "EF", DESTINADA A APARCAMENTO AUTOMOVEL	09	2008/01/03	3.325,16	RA		3.325,16		5.9	131,73	1.349,15	1.976,01			
301	01	02	96970	#AR EMPREENDIMENTO CUSTOS CONTROLADOS SITO NO LOTEAMENTO DO MONTE PENEDO, FRACÇAO "EG", DESTINADA A APARCAMENTO AUTOMOVEL	09	2008/01/03	3.325,16	RA		3.325,16		5.9	130,69	1.364,87	1.960,29			
301	01	02	96971	#AR EMPREENDIMENTO CUSTOS CONTROLADOS SITO NO LOTEAMENTO DO MONTE PENEDO, FRACÇAO "EH", DESTINADA A APARCAMENTO AUTOMOVEL	09	2008/01/03	3.325,16	RA		3.325,16		5.9	131,21	1.357,01	1.968,15			
301	01	02	97149	EMPREENDIMENTO CUSTOS CONTROLADOS SITO NA TRAV GONÇALO MENDES DA MAIA, EDIFICIO A-B, FRACÇAO "A", DESTINADA A APARCAMENTO AUTOMOVEL	09	2008/01/02	4.986,64	OU		801,53								
Total Geral ou a Transportar .....							116.555.723,22			4.186.889,12	120.736.824,17			3.355.844,30	27.671.213,99	92.980.080,18		85.530,00

ENTIDADE		MAPA ANEXO DEMONSTRAÇÕES FINANCEIRAS										Data : Ano : 2009 Moeda : EUR Página : 204	
C.M.M.		-											
Período :		a											

IDENTIFICAÇÃO DOS BENS					AQUISIÇÃO		ACTIVO IMOBILIZADO (Valores aquisição ou outro na falta daqueles)	VARIAÇÃO PATRIMONIAL			Valor Patrimonial Atualizado	REINTEGRAÇÕES E AMORTIZAÇÕES				Valor Patrimonial Líquido	ALIENAÇÕES/ABATES/TRANSFER.		
Cl.	Tipo	Bem	Nr.Inv.	Descrição	Tipo	Data		T.	Data	Valor		VU	Taxa	Do Período	Acumulados		T.	Valor	Data
301	01	02	97149	EMPREENHIMENTO CUSTOS CONTROLADOS SITO NA TRAV GONÇALO MENDES DA MAIA, EDIFICIO A-B, FRACÇAO 'A', DESTINADA A APARCAMENTO AUTOMOVEL				OU		409,28									
301	01	02	97149	EMPREENHIMENTO CUSTOS CONTROLADOS SITO NA TRAV GONÇALO MENDES DA MAIA, EDIFICIO A-B, FRACÇAO 'A', DESTINADA A APARCAMENTO AUTOMOVEL				RA		6.197,45		1.4		78,06	577,29	5.620,16			
301	01	02	97150	EMPREENHIMENTO CUSTOS CONTROLADOS SITO NA TRAV GONÇALO MENDES DA MAIA, EDIFICIO A-B, FRACÇAO 'B', DESTINADA A APARCAMENTO AUTOMOVEL	09	2008/01/02	4.986,64	OU		801,53									
301	01	02	97150	EMPREENHIMENTO CUSTOS CONTROLADOS SITO NA TRAV GONÇALO MENDES DA MAIA, EDIFICIO A-B, FRACÇAO 'B', DESTINADA A APARCAMENTO AUTOMOVEL				OU		409,28									
301	01	02	97150	EMPREENHIMENTO CUSTOS CONTROLADOS SITO NA TRAV GONÇALO MENDES DA MAIA, EDIFICIO A-B, FRACÇAO 'B', DESTINADA A APARCAMENTO AUTOMOVEL				RA		6.197,45		1.4		78,06	577,29	5.620,16			
301	01	02	97151	EMPREENHIMENTO CUSTOS CONTROLADOS SITO NA TRAV GONÇALO MENDES DA MAIA, EDIFICIO A-B, FRACÇAO 'C', DESTINADA A APARCAMENTO AUTOMOVEL	09	2008/01/02	4.955,16	OU		796,47									
301	01	02	97151	EMPREENHIMENTO CUSTOS CONTROLADOS SITO NA TRAV GONÇALO MENDES DA MAIA, EDIFICIO A-B, FRACÇAO 'C', DESTINADA A APARCAMENTO AUTOMOVEL				OU		406,70									
301	01	02	97151	EMPREENHIMENTO CUSTOS CONTROLADOS SITO NA TRAV GONÇALO MENDES DA MAIA, EDIFICIO A-B, FRACÇAO 'C', DESTINADA A APARCAMENTO AUTOMOVEL				RA		6.158,33		1.4		77,57	573,63	5.584,70			
301	01	02	97152	EMPREENHIMENTO CUSTOS CONTROLADOS SITO NA TRAV GONÇALO MENDES DA MAIA, EDIFICIO A-B, FRACÇAO 'D', DESTINADA A APARCAMENTO AUTOMOVEL	09	2008/01/02	4.955,16	OU		796,47									
301	01	02	97152	EMPREENHIMENTO CUSTOS CONTROLADOS SITO NA TRAV GONÇALO MENDES DA MAIA, EDIFICIO A-B, FRACÇAO 'D', DESTINADA A APARCAMENTO AUTOMOVEL				OU		406,70									
301	01	02	97152	EMPREENHIMENTO CUSTOS CONTROLADOS SITO NA TRAV GONÇALO MENDES DA MAIA, EDIFICIO A-B, FRACÇAO 'D', DESTINADA A APARCAMENTO AUTOMOVEL				RA		6.158,33		1.4		77,57	573,63	5.584,70			
301	01	02	97153	EMPREENHIMENTO CUSTOS CONTROLADOS SITO NA TRAV GONÇALO MENDES DA MAIA, EDIFICIO A-B, FRACÇAO 'E', DESTINADA A APARCAMENTO AUTOMOVEL	09	2008/01/02	4.986,64	OU		801,53									
301	01	02	97153	EMPREENHIMENTO CUSTOS CONTROLADOS SITO NA TRAV GONÇALO MENDES DA MAIA, EDIFICIO A-B, FRACÇAO 'E', DESTINADA A APARCAMENTO AUTOMOVEL				OU		409,28									
301	01	02	97153	EMPREENHIMENTO CUSTOS CONTROLADOS SITO NA TRAV GONÇALO MENDES DA MAIA, EDIFICIO A-B, FRACÇAO 'E', DESTINADA A APARCAMENTO AUTOMOVEL				RA		6.197,45		1.4		78,06	577,29	5.620,16			
Total Geral ou a Transportar .....							116.575.606,82			4.192.126,36	120.767.733,18			3.356.233,62	27.674.093,12	93.008.110,06		85.530,00	

ENTIDADE		MAPA ANEXO DEMONSTRAÇÕES FINANCEIRAS		Data : 2010/03/30	
C.M.M.	42.2.1.01	- Habitação		Ano : 2009	
Período : a				Moeda : EUR	
				Página : 205	

IDENTIFICAÇÃO DOS BENS					AQUISIÇÃO		ACTIVO IMOBILIZADO (Valores aquisição ou outro na falta daqueles)	VARIAÇÃO PATRIMONIAL			Valor Patrimonial Atualizado	REINTEGRAÇÕES E AMORTIZAÇÕES				Valor Patrimonial Líquido	ALÍENACÕES/ABATES/TRANSFER.		
Cl.	Tipo	Bem	Nr.Inv.	Descrição	Tipo	Data		T.	Data	Valor		VU	Taxa	Do Período	Acumulados		T.	Valor	Data
301	01	02	97154	EMPREENHIMENTO CUSTOS CONTROLADOS SITO NA TRAV GONÇALO MENDES DA MAIA, EDIFÍCIO A-B, FRACÇÃO 'F', DESTINADA A APARCAMENTO AUTOMÓVEL	09	2008/01/02	5.339,23	OU		858,21									
301	01	02	97154	EMPREENHIMENTO CUSTOS CONTROLADOS SITO NA TRAV GONÇALO MENDES DA MAIA, EDIFÍCIO A-B, FRACÇÃO 'F', DESTINADA A APARCAMENTO AUTOMÓVEL				OU		438,22									
301	01	02	97154	EMPREENHIMENTO CUSTOS CONTROLADOS SITO NA TRAV GONÇALO MENDES DA MAIA, EDIFÍCIO A-B, FRACÇÃO 'F', DESTINADA A APARCAMENTO AUTOMÓVEL				RA			6.635,66		1.4	83,58	618,12	6.017,54			
301	01	02	97155	EMPREENHIMENTO CUSTOS CONTROLADOS SITO NA TRAV GONÇALO MENDES DA MAIA, EDIFÍCIO A-B, FRACÇÃO 'G', DESTINADA A APARCAMENTO AUTOMÓVEL	09	2008/01/02	5.024,42	OU		807,60									
301	01	02	97155	EMPREENHIMENTO CUSTOS CONTROLADOS SITO NA TRAV GONÇALO MENDES DA MAIA, EDIFÍCIO A-B, FRACÇÃO 'G', DESTINADA A APARCAMENTO AUTOMÓVEL				OU		412,38									
301	01	02	97155	EMPREENHIMENTO CUSTOS CONTROLADOS SITO NA TRAV GONÇALO MENDES DA MAIA, EDIFÍCIO A-B, FRACÇÃO 'G', DESTINADA A APARCAMENTO AUTOMÓVEL				RA			6.244,40		1.4	78,65	581,72	5.662,68			
301	01	02	97156	EMPREENHIMENTO CUSTOS CONTROLADOS SITO NA TRAV GONÇALO MENDES DA MAIA, EDIFÍCIO A-B, FRACÇÃO 'H', DESTINADA A APARCAMENTO AUTOMÓVEL	09	2008/01/02	4.986,64	OU		801,53									
301	01	02	97156	EMPREENHIMENTO CUSTOS CONTROLADOS SITO NA TRAV GONÇALO MENDES DA MAIA, EDIFÍCIO A-B, FRACÇÃO 'H', DESTINADA A APARCAMENTO AUTOMÓVEL				OU		409,28									
301	01	02	97156	EMPREENHIMENTO CUSTOS CONTROLADOS SITO NA TRAV GONÇALO MENDES DA MAIA, EDIFÍCIO A-B, FRACÇÃO 'H', DESTINADA A APARCAMENTO AUTOMÓVEL				RA			6.197,45		1.4	78,06	577,29	5.620,16			
301	01	02	97157	EMPREENHIMENTO CUSTOS CONTROLADOS SITO NA TRAV GONÇALO MENDES DA MAIA, EDIFÍCIO A-B, FRACÇÃO 'I', DESTINADA A APARCAMENTO AUTOMÓVEL	09	2008/01/02	4.955,16	OU		796,47									
301	01	02	97157	EMPREENHIMENTO CUSTOS CONTROLADOS SITO NA TRAV GONÇALO MENDES DA MAIA, EDIFÍCIO A-B, FRACÇÃO 'I', DESTINADA A APARCAMENTO AUTOMÓVEL				OU		406,70									
301	01	02	97157	EMPREENHIMENTO CUSTOS CONTROLADOS SITO NA TRAV GONÇALO MENDES DA MAIA, EDIFÍCIO A-B, FRACÇÃO 'I', DESTINADA A APARCAMENTO AUTOMÓVEL				RA			6.158,33		1.4	77,57	573,63	5.584,70			
301	01	02	97158	EMPREENHIMENTO CUSTOS CONTROLADOS SITO NA TRAV GONÇALO MENDES DA MAIA, EDIFÍCIO A-B, FRACÇÃO 'J', DESTINADA A APARCAMENTO AUTOMÓVEL	09	2008/01/02	4.955,16	OU		796,47									
301	01	02	97158	EMPREENHIMENTO CUSTOS CONTROLADOS SITO NA TRAV GONÇALO MENDES DA MAIA, EDIFÍCIO A-B, FRACÇÃO 'J', DESTINADA A APARCAMENTO AUTOMÓVEL				OU		406,70									
Total Geral ou a Transportar .....							116.600.867,43			4.198.259,92	120.792.969,02			3.356.551,48	27.676.443,88	93.030.995,14		85.530,00	



ENTIDADE		MAPA ANEXO DEMONSTRAÇÕES FINANCEIRAS										Data : Ano : 2009 Moeda : EUR Página : 207	
C.M.M.		-											
Período :		a											

IDENTIFICAÇÃO DOS BENS					AQUISIÇÃO		ACTIVO IMOBILIZADO (Valores aquisição ou outro na falta daqueles)	VARIAÇÃO PATRIMONIAL			Valor Patrimonial Atualizado	REINTEGRAÇÕES E AMORTIZAÇÕES				Valor Patrimonial Líquido	ALIENAÇÕES/ABATES/TRANSFER.		
Cl.	Tipo	Bem	Nr.Inv.	Descrição	Tipo	Data		T.	Data	Valor		VU	Taxa	Do Período	Acumulados		T.	Valor	Data
301	01	02	97163	#AR EMPREENDIMENTO CUSTOS CONTROLADOS SITO NA TRAV GONÇALO MENDES DA MAIA, EDIFÍCIO A-B, FRACÇÃO 'O', DESTINADA A HABITAÇÃO				OU		4.077,82									
301	01	02	97163	#AR EMPREENDIMENTO CUSTOS CONTROLADOS SITO NA TRAV GONÇALO MENDES DA MAIA, EDIFÍCIO A-B, FRACÇÃO 'O', DESTINADA A HABITAÇÃO				RA		61.747,60		5.3		2.703,15	15.794,07	45.953,53			
301	01	02	97164	#AR EMPREENDIMENTO CUSTOS CONTROLADOS SITO NA TRAV GONÇALO MENDES DA MAIA, EDIFÍCIO A-B, FRACÇÃO 'P', DESTINADA A HABITAÇÃO	09	2008/01/02	27.634,30	OU		4.441,82									
301	01	02	97164	#AR EMPREENDIMENTO CUSTOS CONTROLADOS SITO NA TRAV GONÇALO MENDES DA MAIA, EDIFÍCIO A-B, FRACÇÃO 'P', DESTINADA A HABITAÇÃO				OU		2.268,10									
301	01	02	97164	#AR EMPREENDIMENTO CUSTOS CONTROLADOS SITO NA TRAV GONÇALO MENDES DA MAIA, EDIFÍCIO A-B, FRACÇÃO 'P', DESTINADA A HABITAÇÃO				RA		34.344,22		5.3		1.468,33	9.382,58	24.961,64			
301	01	02	97165	#AR EMPREENDIMENTO CUSTOS CONTROLADOS SITO NA TRAV GONÇALO MENDES DA MAIA, EDIFÍCIO A-B, FRACÇÃO 'Q', DESTINADA A HABITAÇÃO	09	2008/01/02	49.683,81	OU		7.985,97									
301	01	02	97165	#AR EMPREENDIMENTO CUSTOS CONTROLADOS SITO NA TRAV GONÇALO MENDES DA MAIA, EDIFÍCIO A-B, FRACÇÃO 'Q', DESTINADA A HABITAÇÃO				OU		4.077,82									
301	01	02	97165	#AR EMPREENDIMENTO CUSTOS CONTROLADOS SITO NA TRAV GONÇALO MENDES DA MAIA, EDIFÍCIO A-B, FRACÇÃO 'Q', DESTINADA A HABITAÇÃO				RA		61.747,60		5.3		2.668,22	16.387,95	45.359,65			
301	01	02	97166	#AR EMPREENDIMENTO CUSTOS CONTROLADOS SITO NA TRAV GONÇALO MENDES DA MAIA, EDIFÍCIO A-B, FRACÇÃO 'R', DESTINADA A HABITAÇÃO	09	2008/01/02	27.634,30	OU		4.441,83									
301	01	02	97166	#AR EMPREENDIMENTO CUSTOS CONTROLADOS SITO NA TRAV GONÇALO MENDES DA MAIA, EDIFÍCIO A-B, FRACÇÃO 'R', DESTINADA A HABITAÇÃO				OU		2.268,10									
301	01	02	97166	#AR EMPREENDIMENTO CUSTOS CONTROLADOS SITO NA TRAV GONÇALO MENDES DA MAIA, EDIFÍCIO A-B, FRACÇÃO 'R', DESTINADA A HABITAÇÃO				RA		34.344,23		5.3		1.480,15	9.181,68	25.162,55			
301	01	02	97167	#AR EMPREENDIMENTO CUSTOS CONTROLADOS SITO NA TRAV GONÇALO MENDES DA MAIA, EDIFÍCIO A-B, FRACÇÃO 'S', DESTINADA A HABITAÇÃO	09	2008/01/02	49.683,81	OU		7.985,97									
301	01	02	97167	#AR EMPREENDIMENTO CUSTOS CONTROLADOS SITO NA TRAV GONÇALO MENDES DA MAIA, EDIFÍCIO A-B, FRACÇÃO 'S', DESTINADA A HABITAÇÃO				OU		4.077,82									
301	01	02	97167	#AR EMPREENDIMENTO CUSTOS CONTROLADOS SITO NA TRAV GONÇALO MENDES DA MAIA, EDIFÍCIO A-B, FRACÇÃO 'S', DESTINADA A HABITAÇÃO				RA		61.747,60		5.3		2.696,20	15.912,19	45.835,41			
Total Geral ou a Transportar .....							116.890.778,85			4.268.653,71	121.159.432,56			3.371.863,86	27.769.712,30	93.304.190,26		85.530,00	



ENTIDADE		C.M.M.		42.2.1.01 - Habitação		Período : a		Data : 2010/03/30 Ano : 2009 Moeda : EUR Página : 208	
----------	--	--------	--	-----------------------	--	-------------	--	--	--

IDENTIFICAÇÃO DOS BENS					AQUISIÇÃO		ATIVO IMOBILIZADO (Valores aquisição ou outro na falta daqueles)	VARIAÇÃO PATRIMONIAL			Valor Patrimonial Atualizado	REINTEGRAÇÕES E AMORTIZAÇÕES				Valor Patrimonial Líquido	ALIEVAÇÕES/ABATES/TRANSFER.		
Cl.	Tipo	Bem	Nr.Inv.	Descrição	Tipo	Data		T.	Data	Valor		VU	Taxa	Do Período	Acumulados		T.	Valor	Data
301	01	02	97168	#AR EMPREENDIMENTO CUSTOS CONTROLADOS SITO NA TRAV GONÇALO MENDES DA MAIA, EDIFÍCIO A-B, FRACÇÃO "T", DESTINADA A HABITAÇÃO	09	2008/01/02	27.634,30	OU		4.441,83									
301	01	02	97168	#AR EMPREENDIMENTO CUSTOS CONTROLADOS SITO NA TRAV GONÇALO MENDES DA MAIA, EDIFÍCIO A-B, FRACÇÃO "T", DESTINADA A HABITAÇÃO				OU		2.268,10									
301	01	02	97168	#AR EMPREENDIMENTO CUSTOS CONTROLADOS SITO NA TRAV GONÇALO MENDES DA MAIA, EDIFÍCIO A-B, FRACÇÃO "T", DESTINADA A HABITAÇÃO				RA		34.344,23	5.3	1.480,15	9.181,68	25.162,55					
301	01	02	97169	#AR EMPREENDIMENTO CUSTOS CONTROLADOS SITO NA TRAV GONÇALO MENDES DA MAIA, EDIFÍCIO A-B, FRACÇÃO "U", DESTINADA A HABITAÇÃO	09	2008/01/02	32.035,39	OU		5.149,25									
301	01	02	97169	#AR EMPREENDIMENTO CUSTOS CONTROLADOS SITO NA TRAV GONÇALO MENDES DA MAIA, EDIFÍCIO A-B, FRACÇÃO "U", DESTINADA A HABITAÇÃO				OU		2.629,32									
301	01	02	97169	#AR EMPREENDIMENTO CUSTOS CONTROLADOS SITO NA TRAV GONÇALO MENDES DA MAIA, EDIFÍCIO A-B, FRACÇÃO "U", DESTINADA A HABITAÇÃO				RA		39.813,96	5.3	1.715,88	10.643,92	29.170,04					
301	01	02	97170	#AR EMPREENDIMENTO CUSTOS CONTROLADOS SITO NA TRAV GONÇALO MENDES DA MAIA, EDIFÍCIO A-B, FRACÇÃO "V", DESTINADA A HABITAÇÃO	09	2008/01/02	32.035,39	OU		5.149,25									
301	01	02	97170	#AR EMPREENDIMENTO CUSTOS CONTROLADOS SITO NA TRAV GONÇALO MENDES DA MAIA, EDIFÍCIO A-B, FRACÇÃO "V", DESTINADA A HABITAÇÃO				OU		2.629,32									
301	01	02	97170	#AR EMPREENDIMENTO CUSTOS CONTROLADOS SITO NA TRAV GONÇALO MENDES DA MAIA, EDIFÍCIO A-B, FRACÇÃO "V", DESTINADA A HABITAÇÃO				RA		39.813,96	4.0	1.403,45	7.534,73	32.279,23					
301	01	02	97171	#AR EMPREENDIMENTO CUSTOS CONTROLADOS SITO NA TRAV GONÇALO MENDES DA MAIA, EDIFÍCIO A-B, FRACÇÃO "W", DESTINADA A HABITAÇÃO	09	2008/01/02	32.979,83	OU		5.301,04									
301	01	02	97171	#AR EMPREENDIMENTO CUSTOS CONTROLADOS SITO NA TRAV GONÇALO MENDES DA MAIA, EDIFÍCIO A-B, FRACÇÃO "W", DESTINADA A HABITAÇÃO				OU		2.706,84									
301	01	02	97171	#AR EMPREENDIMENTO CUSTOS CONTROLADOS SITO NA TRAV GONÇALO MENDES DA MAIA, EDIFÍCIO A-B, FRACÇÃO "W", DESTINADA A HABITAÇÃO				RA		40.987,71	4.0	1.444,82	7.756,84	33.230,87					
301	01	02	97172	#AR EMPREENDIMENTO CUSTOS CONTROLADOS SITO NA TRAV GONÇALO MENDES DA MAIA, EDIFÍCIO A-B, FRACÇÃO "X", DESTINADA A HABITAÇÃO	09	2008/01/02	32.979,83	OU		5.301,04									
301	01	02	97172	#AR EMPREENDIMENTO CUSTOS CONTROLADOS SITO NA TRAV GONÇALO MENDES DA MAIA, EDIFÍCIO A-B, FRACÇÃO "X", DESTINADA A HABITAÇÃO				OU		2.706,84									
Total Geral ou a Transportar .....							117.048.443,59			4.306.936,54	121.314.392,42		3.377.908,16	27.804.829,47	93.424.032,95		85.530,00		

ENTIDADE		C.M.M.		Período :                      a		-		Data : Ano : 2009 Moeda : EUR Página : 209	
----------	--	--------	--	----------------------------------	--	---	--	---	--

IDENTIFICAÇÃO DOS BENS					AQUISIÇÃO		ACTIVO IMOBILIZADO (Valores aquisição ou outro na falta daqueles)	VARIAÇÃO PATRIMONIAL			Valor Patrimonial Actualizado	REINTEGRAÇÕES E AMORTIZAÇÕES				Valor Patrimonial Líquido	ALIENAÇÕES/ABATES/TRANSFER.		
Cl.	Tipo	Bem	Nr.Inv.	Descrição	Tipo	Data		T.	Data	Valor		VU	Taxa	Do Período	Acumulados		T.	Valor	Data
301	01	02	97172	#AR EMPREENDIMENTO CUSTOS CONTROLADOS SITO NA TRAV GONÇALO MENDES DA MAIA, EDIFÍCIO A-B, FRACÇÃO "X", DESTINADA A HABITAÇÃO				RA			40.987,71		4.0	1.444,82	7.756,84	33.230,87			
301	01	02	97173	#AR EMPREENDIMENTO CUSTOS CONTROLADOS SITO NA TRAV GONÇALO MENDES DA MAIA, EDIFÍCIO A-B, FRACÇÃO "Y", DESTINADA A HABITAÇÃO	09	2008/01/02	32.979,83	OU		5.301,04									
301	01	02	97173	#AR EMPREENDIMENTO CUSTOS CONTROLADOS SITO NA TRAV GONÇALO MENDES DA MAIA, EDIFÍCIO A-B, FRACÇÃO "Y", DESTINADA A HABITAÇÃO				OU		2.706,84									
301	01	02	97173	#AR EMPREENDIMENTO CUSTOS CONTROLADOS SITO NA TRAV GONÇALO MENDES DA MAIA, EDIFÍCIO A-B, FRACÇÃO "Y", DESTINADA A HABITAÇÃO				RA			40.987,71		5.3	1.766,47	10.957,69	30.030,02			
301	01	02	97174	#AR EMPREENDIMENTO CUSTOS CONTROLADOS SITO NA TRAV GONÇALO MENDES DA MAIA, EDIFÍCIO A-B, FRACÇÃO "Z", DESTINADA A HABITAÇÃO	09	2008/01/02	32.979,83	OU		5.301,04									
301	01	02	97174	#AR EMPREENDIMENTO CUSTOS CONTROLADOS SITO NA TRAV GONÇALO MENDES DA MAIA, EDIFÍCIO A-B, FRACÇÃO "Z", DESTINADA A HABITAÇÃO				OU		2.706,84									
301	01	02	97174	#AR EMPREENDIMENTO CUSTOS CONTROLADOS SITO NA TRAV GONÇALO MENDES DA MAIA, EDIFÍCIO A-B, FRACÇÃO "Z", DESTINADA A HABITAÇÃO				RA			40.987,71		5.3	1.766,47	10.957,69	30.030,02			
301	01	02	97175	#AR EMPREENDIMENTO CUSTOS CONTROLADOS SITO NA TRAV GONÇALO MENDES DA MAIA, EDIFÍCIO A-B, FRACÇÃO "AA", DESTINADA A HABITAÇÃO	09	2008/01/02	32.979,83	OU		5.301,04									
301	01	02	97175	#AR EMPREENDIMENTO CUSTOS CONTROLADOS SITO NA TRAV GONÇALO MENDES DA MAIA, EDIFÍCIO A-B, FRACÇÃO "AA", DESTINADA A HABITAÇÃO				OU		2.706,84									
301	01	02	97175	#AR EMPREENDIMENTO CUSTOS CONTROLADOS SITO NA TRAV GONÇALO MENDES DA MAIA, EDIFÍCIO A-B, FRACÇÃO "AA", DESTINADA A HABITAÇÃO				RA			40.987,71		4.0	1.444,82	7.756,84	33.230,87			
301	01	02	97176	#AR EMPREENDIMENTO CUSTOS CONTROLADOS SITO NA TRAV GONÇALO MENDES DA MAIA, EDIFÍCIO A-B, FRACÇÃO "AB", DESTINADA A HABITAÇÃO	09	2008/01/02	32.979,83	OU		5.301,04									
301	01	02	97176	#AR EMPREENDIMENTO CUSTOS CONTROLADOS SITO NA TRAV GONÇALO MENDES DA MAIA, EDIFÍCIO A-B, FRACÇÃO "AB", DESTINADA A HABITAÇÃO				OU		2.706,84									
301	01	02	97176	#AR EMPREENDIMENTO CUSTOS CONTROLADOS SITO NA TRAV GONÇALO MENDES DA MAIA, EDIFÍCIO A-B, FRACÇÃO "AB", DESTINADA A HABITAÇÃO				RA			40.987,71		4.0	1.444,82	7.756,84	33.230,87			
301	01	02	97177	EMPREENDIMENTO CUSTOS CONTROLADOS SITO NA TRAV GONÇALO MENDES DA MAIA, EDIFÍCIO C-D, FRACÇÃO "A", DESTINADA A APARCAMENTO AUTOMÓVEL	09	2008/01/02	5.005,53	OU		804,57									
Total Geral ou a Transportar .....							117.185.368,44			4.339.772,63	121.519.330,97			3.385.775,56	27.850.015,37	93.583.785,60		85.530,00	

ENTIDADE		C.M.M.		Período :                      a		-		Data : Ano : 2009 Moeda : EUR Página : 210	
----------	--	--------	--	----------------------------------	--	---	--	---	--

IDENTIFICAÇÃO DOS BENS					AQUISIÇÃO		ACTIVO IMOBILIZADO (Valores aquisição ou outro na falta daqueles)	VARIAÇÃO PATRIMONIAL			Valor Patrimonial Atualizado	REINTEGRAÇÕES E AMORTIZAÇÕES				Valor Patrimonial Líquido	ALIENAÇÕES/ABATES/TRANSFER.		
Cl.	Tipo	Bem	Nr.Inv.	Descrição	Tipo	Data		T.	Data	Valor		VU	Taxa	Do Período	Acumulados		T.	Valor	Data
301	01	02	97177	EMPREENHIMENTO CUSTOS CONTROLADOS SITO NA TRAV GONÇALO MENDES DA MAIA, EDIFICIO C-D, FRACÇAO 'A', DESTINADA A APARCAMENTO AUTOMOVEL				OU		410,83									
301	01	02	97177	EMPREENHIMENTO CUSTOS CONTROLADOS SITO NA TRAV GONÇALO MENDES DA MAIA, EDIFICIO C-D, FRACÇAO 'A', DESTINADA A APARCAMENTO AUTOMOVEL				RA		6.220,93		1.4	78,35	579,50	5.641,43				
301	01	02	97178	EMPREENHIMENTO CUSTOS CONTROLADOS SITO NA TRAV GONÇALO MENDES DA MAIA, EDIFICIO C-D, FRACÇAO 'B', DESTINADA A APARCAMENTO AUTOMOVEL	09	2008/01/02	5.005,53	OU		804,57									
301	01	02	97178	EMPREENHIMENTO CUSTOS CONTROLADOS SITO NA TRAV GONÇALO MENDES DA MAIA, EDIFICIO C-D, FRACÇAO 'B', DESTINADA A APARCAMENTO AUTOMOVEL				OU		410,83									
301	01	02	97178	EMPREENHIMENTO CUSTOS CONTROLADOS SITO NA TRAV GONÇALO MENDES DA MAIA, EDIFICIO C-D, FRACÇAO 'B', DESTINADA A APARCAMENTO AUTOMOVEL				RA		6.220,93		1.4	78,35	579,50	5.641,43				
301	01	02	97179	EMPREENHIMENTO CUSTOS CONTROLADOS SITO NA TRAV GONÇALO MENDES DA MAIA, EDIFICIO C-D, FRACÇAO 'C', DESTINADA A APARCAMENTO AUTOMOVEL	09	2008/01/02	4.980,34	OU		800,52									
301	01	02	97179	EMPREENHIMENTO CUSTOS CONTROLADOS SITO NA TRAV GONÇALO MENDES DA MAIA, EDIFICIO C-D, FRACÇAO 'C', DESTINADA A APARCAMENTO AUTOMOVEL				OU		408,76									
301	01	02	97179	EMPREENHIMENTO CUSTOS CONTROLADOS SITO NA TRAV GONÇALO MENDES DA MAIA, EDIFICIO C-D, FRACÇAO 'C', DESTINADA A APARCAMENTO AUTOMOVEL				RA		6.189,62		1.4	77,96	576,55	5.613,07				
301	01	02	97180	EMPREENHIMENTO CUSTOS CONTROLADOS SITO NA TRAV GONÇALO MENDES DA MAIA, EDIFICIO C-D, FRACÇAO 'D', DESTINADA A APARCAMENTO AUTOMOVEL	09	2008/01/02	4.980,34	OU		800,52									
301	01	02	97180	EMPREENHIMENTO CUSTOS CONTROLADOS SITO NA TRAV GONÇALO MENDES DA MAIA, EDIFICIO C-D, FRACÇAO 'D', DESTINADA A APARCAMENTO AUTOMOVEL				OU		408,76									
301	01	02	97180	EMPREENHIMENTO CUSTOS CONTROLADOS SITO NA TRAV GONÇALO MENDES DA MAIA, EDIFICIO C-D, FRACÇAO 'D', DESTINADA A APARCAMENTO AUTOMOVEL				RA		6.189,62		1.4	77,96	576,55	5.613,07				
301	01	02	97181	EMPREENHIMENTO CUSTOS CONTROLADOS SITO NA TRAV GONÇALO MENDES DA MAIA, EDIFICIO C-D, FRACÇAO 'E', DESTINADA A APARCAMENTO AUTOMOVEL	09	2008/01/02	5.005,53	OU		804,57									
301	01	02	97181	EMPREENHIMENTO CUSTOS CONTROLADOS SITO NA TRAV GONÇALO MENDES DA MAIA, EDIFICIO C-D, FRACÇAO 'E', DESTINADA A APARCAMENTO AUTOMOVEL				OU		410,83									
301	01	02	97181	EMPREENHIMENTO CUSTOS CONTROLADOS SITO NA TRAV GONÇALO MENDES DA MAIA, EDIFICIO C-D, FRACÇAO 'E', DESTINADA A APARCAMENTO AUTOMOVEL				RA		6.220,93		1.4	78,35	579,50	5.641,43				
Total Geral ou a Transportar .....							117.205.340,18			4.345.032,82	121.550.373,00		3.386.166,53	27.852.906,97	93.611.936,03		85.530,00		

ENTIDADE		MAPA ANEXO DEMONSTRAÇÕES FINANCEIRAS										Data : 2010/03/30	
C.M.M.		42.2.1.01 - Habitação										Ano : 2009	
Período :		a										Moeda : EUR	
												Página : 211	

IDENTIFICAÇÃO DOS BENS					AQUIÇÃO		ACTIVO IMOBILIZADO (Valores aquisição ou outro na falta daqueles)	VARIAÇÃO PATRIMONIAL			Valor Patrimonial Actualizado	REINTEGRAÇÕES E AMORTIZAÇÕES				Valor Patrimonial Líquido	ALIENAÇÕES/ABATES/TRANSFER.		
Cl.	Tipo	Bem	Nr.Inv.	Descrição	Tipo	Data		T.	Data	Valor		VU	Taxa	Do Período	Acumulados		T.	Valor	Data
301	01	02	97182	EMPREENHIMENTO CUSTOS CONTROLADOS SITO NA TRAV GONÇALO MENDES DA MAIA, EDIFICIO C-D, FRACÇÃO 'F', DESTINADA A APARCAMENTO AUTOMOVEL	09	2008/01/02	5.364,42	OU		862,25									
301	01	02	97182	EMPREENHIMENTO CUSTOS CONTROLADOS SITO NA TRAV GONÇALO MENDES DA MAIA, EDIFICIO C-D, FRACÇÃO 'F', DESTINADA A APARCAMENTO AUTOMOVEL				OU		440,29									
301	01	02	97182	EMPREENHIMENTO CUSTOS CONTROLADOS SITO NA TRAV GONÇALO MENDES DA MAIA, EDIFICIO C-D, FRACÇÃO 'F', DESTINADA A APARCAMENTO AUTOMOVEL				RA			6.666,96		1.4	83,97	621,07	6.045,89			
301	01	02	97183	EMPREENHIMENTO CUSTOS CONTROLADOS SITO NA TRAV GONÇALO MENDES DA MAIA, EDIFICIO C-D, FRACÇÃO 'G', DESTINADA A APARCAMENTO AUTOMOVEL	09	2008/01/02	5.049,60	OU		811,65									
301	01	02	97183	EMPREENHIMENTO CUSTOS CONTROLADOS SITO NA TRAV GONÇALO MENDES DA MAIA, EDIFICIO C-D, FRACÇÃO 'G', DESTINADA A APARCAMENTO AUTOMOVEL				OU		414,45									
301	01	02	97183	EMPREENHIMENTO CUSTOS CONTROLADOS SITO NA TRAV GONÇALO MENDES DA MAIA, EDIFICIO C-D, FRACÇÃO 'G', DESTINADA A APARCAMENTO AUTOMOVEL				RA			6.275,70		1.4	79,04	584,56	5.691,14			
301	01	02	97184	EMPREENHIMENTO CUSTOS CONTROLADOS SITO NA TRAV GONÇALO MENDES DA MAIA, EDIFICIO C-D, FRACÇÃO 'H', DESTINADA A APARCAMENTO AUTOMOVEL	09	2008/01/02	5.005,53	OU		804,57									
301	01	02	97184	EMPREENHIMENTO CUSTOS CONTROLADOS SITO NA TRAV GONÇALO MENDES DA MAIA, EDIFICIO C-D, FRACÇÃO 'H', DESTINADA A APARCAMENTO AUTOMOVEL				OU		410,83									
301	01	02	97184	EMPREENHIMENTO CUSTOS CONTROLADOS SITO NA TRAV GONÇALO MENDES DA MAIA, EDIFICIO C-D, FRACÇÃO 'H', DESTINADA A APARCAMENTO AUTOMOVEL				RA			6.220,93		1.4	78,35	579,50	5.641,43			
301	01	02	97185	EMPREENHIMENTO CUSTOS CONTROLADOS SITO NA TRAV GONÇALO MENDES DA MAIA, EDIFICIO C-D, FRACÇÃO 'I', DESTINADA A APARCAMENTO AUTOMOVEL	09	2008/01/02	4.980,34	OU		800,52									
301	01	02	97185	EMPREENHIMENTO CUSTOS CONTROLADOS SITO NA TRAV GONÇALO MENDES DA MAIA, EDIFICIO C-D, FRACÇÃO 'I', DESTINADA A APARCAMENTO AUTOMOVEL				OU		408,76									
301	01	02	97185	EMPREENHIMENTO CUSTOS CONTROLADOS SITO NA TRAV GONÇALO MENDES DA MAIA, EDIFICIO C-D, FRACÇÃO 'I', DESTINADA A APARCAMENTO AUTOMOVEL				RA			6.189,62		1.4	77,96	576,55	5.613,07			
301	01	02	97186	EMPREENHIMENTO CUSTOS CONTROLADOS SITO NA TRAV GONÇALO MENDES DA MAIA, EDIFICIO C-D, FRACÇÃO 'J', DESTINADA A APARCAMENTO AUTOMOVEL	09	2008/01/02	4.980,34	OU		800,52									
301	01	02	97186	EMPREENHIMENTO CUSTOS CONTROLADOS SITO NA TRAV GONÇALO MENDES DA MAIA, EDIFICIO C-D, FRACÇÃO 'J', DESTINADA A APARCAMENTO AUTOMOVEL				OU		408,76									
Total Geral ou a Transportar .....							117.230.720,41			4.351.195,42	121.575.726,21			3.386.485,85	27.855.268,65	93.634.927,56		85.530,00	

ENTIDADE		MAPA ANEXO DEMONSTRAÇÕES FINANCEIRAS										Data : Ano : 2009 Moeda : EUR Página : 212
C.M.M.		-										
Período :		a										

IDENTIFICAÇÃO DOS BENS					AQUISIÇÃO		ACTIVO IMOBILIZADO (Valores aquisição ou outro na falta daqueles)	VARIAÇÃO PATRIMONIAL			Valor Patrimonial Actualizado	REINTEGRAÇÕES E AMORTIZAÇÕES				Valor Patrimonial Líquido	ALIENAÇÕES/ABATES/TRANSFER.		
Cl.	Tipo	Bem	Nr.Inv.	Descrição	Tipo	Data		T.	Data	Valor		VU	Taxa	Do Período	Acumulados		T.	Valor	Data
301	01	02	97186	EMPREENHIMENTO CUSTOS CONTROLADOS SITO NA TRAV GONÇALO MENDES DA MAIA, EDIFÍCIO C-D, FRACÇÃO 'J', DESTINADA A APARCAMENTO AUTOMÓVEL				RA			6.189,62		1.4	77,96	576,55	5.613,07			
301	01	02	97187	EMPREENHIMENTO CUSTOS CONTROLADOS SITO NA TRAV GONÇALO MENDES DA MAIA, EDIFÍCIO C-D, FRACÇÃO 'K', DESTINADA A APARCAMENTO AUTOMÓVEL	09	2008/01/02	5.005,53	OU		804,57									
301	01	02	97187	EMPREENHIMENTO CUSTOS CONTROLADOS SITO NA TRAV GONÇALO MENDES DA MAIA, EDIFÍCIO C-D, FRACÇÃO 'K', DESTINADA A APARCAMENTO AUTOMÓVEL				OU		410,83									
301	01	02	97187	EMPREENHIMENTO CUSTOS CONTROLADOS SITO NA TRAV GONÇALO MENDES DA MAIA, EDIFÍCIO C-D, FRACÇÃO 'K', DESTINADA A APARCAMENTO AUTOMÓVEL				RA			6.220,93		1.4	78,35	579,50	5.641,43			
301	01	02	97188	EMPREENHIMENTO CUSTOS CONTROLADOS SITO NA TRAV GONÇALO MENDES DA MAIA, EDIFÍCIO C-D, FRACÇÃO 'L', DESTINADA A APARCAMENTO AUTOMÓVEL	09	2008/01/02	5.049,60	OU		811,65									
301	01	02	97188	EMPREENHIMENTO CUSTOS CONTROLADOS SITO NA TRAV GONÇALO MENDES DA MAIA, EDIFÍCIO C-D, FRACÇÃO 'L', DESTINADA A APARCAMENTO AUTOMÓVEL				OU		414,45									
301	01	02	97188	EMPREENHIMENTO CUSTOS CONTROLADOS SITO NA TRAV GONÇALO MENDES DA MAIA, EDIFÍCIO C-D, FRACÇÃO 'L', DESTINADA A APARCAMENTO AUTOMÓVEL				RA			6.275,70		1.4	79,04	584,56	5.691,14			
301	01	02	97189	#AR EMPREENHIMENTO CUSTOS CONTROLADOS SITO NA TRAV GONÇALO MENDES DA MAIA, EDIFÍCIO C-D, FRACÇÃO 'M', DESTINADA A HABITAÇÃO	09	2008/01/02	43.009,77	OU		6.913,24									
301	01	02	97189	#AR EMPREENHIMENTO CUSTOS CONTROLADOS SITO NA TRAV GONÇALO MENDES DA MAIA, EDIFÍCIO C-D, FRACÇÃO 'M', DESTINADA A HABITAÇÃO				OU		3.530,05									
301	01	02	97189	#AR EMPREENHIMENTO CUSTOS CONTROLADOS SITO NA TRAV GONÇALO MENDES DA MAIA, EDIFÍCIO C-D, FRACÇÃO 'M', DESTINADA A HABITAÇÃO				RA			53.453,06		5.3	2.303,70	14.290,20	39.162,86			
301	01	02	97190	#AR EMPREENHIMENTO CUSTOS CONTROLADOS SITO NA TRAV GONÇALO MENDES DA MAIA, EDIFÍCIO C-D, FRACÇÃO 'N', DESTINADA A HABITAÇÃO	09	2008/01/02	32.186,52	OU		5.173,53									
301	01	02	97190	#AR EMPREENHIMENTO CUSTOS CONTROLADOS SITO NA TRAV GONÇALO MENDES DA MAIA, EDIFÍCIO C-D, FRACÇÃO 'N', DESTINADA A HABITAÇÃO				OU		2.641,72									
301	01	02	97190	#AR EMPREENHIMENTO CUSTOS CONTROLADOS SITO NA TRAV GONÇALO MENDES DA MAIA, EDIFÍCIO C-D, FRACÇÃO 'N', DESTINADA A HABITAÇÃO				RA			40.001,77		5.3	1.737,63	10.462,05	29.539,72			
301	01	02	97191	#AR EMPREENHIMENTO CUSTOS CONTROLADOS SITO NA TRAV GONÇALO MENDES DA MAIA, EDIFÍCIO C-D, FRACÇÃO 'O', DESTINADA A HABITAÇÃO	09	2008/01/02	43.803,10	OU		7.040,73									
Total Geral ou a Transportar .....							117.359.774,93			4.378.936,19	121.687.867,29			3.390.762,53	27.881.761,51	93.720.575,78		85.530,00	

ENTIDADE		MAPA ANEXO DEMONSTRAÇÕES FINANCEIRAS										Data : Ano : 2009 Moeda : EUR Página : 213	
C.M.M.		-											
Período :		a											

IDENTIFICAÇÃO DOS BENS					AQUISIÇÃO		ACTIVO IMOBILIZADO (Valores aquisição ou outro na falta daqueles)	VARIAÇÃO PATRIMONIAL			Valor Patrimonial Atualizado	REINTEGRAÇÕES E AMORTIZAÇÕES				Valor Patrimonial Líquido	ALIENAÇÕES/ABATES/TRANSFER.		
Cl.	Tipo	Bem	Nr.Inv.	Descrição	Tipo	Data		T.	Data	Valor		VU	Taxa	Do Período	Acumulados		T.	Valor	Data
301	01	02	97191	#AR EMPREENDIMENTO CUSTOS CONTROLADOS SITO NA TRAV GONÇALO MENDES DA MAIA, EDIFÍCIO C-D, FRACÇÃO 'O', DESTINADA A HABITAÇÃO				OU		3.595,16									
301	01	02	97191	#AR EMPREENDIMENTO CUSTOS CONTROLADOS SITO NA TRAV GONÇALO MENDES DA MAIA, EDIFÍCIO C-D, FRACÇÃO 'O', DESTINADA A HABITAÇÃO				RA		54.438,99		4.0	1.918,98	10.302,50		44.136,49			
301	01	02	97192	#AR EMPREENDIMENTO CUSTOS CONTROLADOS SITO NA TRAV GONÇALO MENDES DA MAIA, EDIFÍCIO C-D, FRACÇÃO 'P', DESTINADA A HABITAÇÃO	09	2008/01/02	33.137,23	OU		5.326,34									
301	01	02	97192	#AR EMPREENDIMENTO CUSTOS CONTROLADOS SITO NA TRAV GONÇALO MENDES DA MAIA, EDIFÍCIO C-D, FRACÇÃO 'P', DESTINADA A HABITAÇÃO				OU		2.719,76									
301	01	02	97192	#AR EMPREENDIMENTO CUSTOS CONTROLADOS SITO NA TRAV GONÇALO MENDES DA MAIA, EDIFÍCIO C-D, FRACÇÃO 'P', DESTINADA A HABITAÇÃO				RA		41.183,33		5.3	1.774,90	11.010,00		30.173,33			
301	01	02	97193	#AR EMPREENDIMENTO CUSTOS CONTROLADOS SITO NA TRAV GONÇALO MENDES DA MAIA, EDIFÍCIO C-D, FRACÇÃO 'Q', DESTINADA A HABITAÇÃO	09	2008/01/02	43.803,10	OU		7.040,73									
301	01	02	97193	#AR EMPREENDIMENTO CUSTOS CONTROLADOS SITO NA TRAV GONÇALO MENDES DA MAIA, EDIFÍCIO C-D, FRACÇÃO 'Q', DESTINADA A HABITAÇÃO				OU		3.595,16									
301	01	02	97193	#AR EMPREENDIMENTO CUSTOS CONTROLADOS SITO NA TRAV GONÇALO MENDES DA MAIA, EDIFÍCIO C-D, FRACÇÃO 'Q', DESTINADA A HABITAÇÃO				RA		54.438,99		5.3	2.346,19	14.553,81		39.885,18			
301	01	02	97194	#AR EMPREENDIMENTO CUSTOS CONTROLADOS SITO NA TRAV GONÇALO MENDES DA MAIA, EDIFÍCIO C-D, FRACÇÃO 'R', DESTINADA A HABITAÇÃO	09	2008/01/02	33.137,23	OU		5.326,34									
301	01	02	97194	#AR EMPREENDIMENTO CUSTOS CONTROLADOS SITO NA TRAV GONÇALO MENDES DA MAIA, EDIFÍCIO C-D, FRACÇÃO 'R', DESTINADA A HABITAÇÃO				OU		2.719,76									
301	01	02	97194	#AR EMPREENDIMENTO CUSTOS CONTROLADOS SITO NA TRAV GONÇALO MENDES DA MAIA, EDIFÍCIO C-D, FRACÇÃO 'R', DESTINADA A HABITAÇÃO				RA		41.183,33		4.0	1.451,72	7.793,87		33.389,46			
301	01	02	97195	#AR EMPREENDIMENTO CUSTOS CONTROLADOS SITO NA TRAV GONÇALO MENDES DA MAIA, EDIFÍCIO C-D, FRACÇÃO 'S', DESTINADA A HABITAÇÃO	09	2008/01/02	43.803,10	OU		7.040,73									
301	01	02	97195	#AR EMPREENDIMENTO CUSTOS CONTROLADOS SITO NA TRAV GONÇALO MENDES DA MAIA, EDIFÍCIO C-D, FRACÇÃO 'S', DESTINADA A HABITAÇÃO				OU		3.595,16									
301	01	02	97195	#AR EMPREENDIMENTO CUSTOS CONTROLADOS SITO NA TRAV GONÇALO MENDES DA MAIA, EDIFÍCIO C-D, FRACÇÃO 'S', DESTINADA A HABITAÇÃO				RA		54.438,99		4.0	1.918,98	10.302,50		44.136,49			
Total Geral ou a Transportar .....							117.513.655,59			4.419.895,33	121.933.550,92			3.400.173,30	27.935.724,19	93.912.296,73		85.530,00	

ENTIDADE		MAPA ANEXO DEMONSTRAÇÕES FINANCEIRAS										Data : 2010/03/30			
C.M.M.		42.2.1.01 - Habitação										Ano : 2009			
Período :		a												Moeda : EUR	
												Página : 214			

IDENTIFICAÇÃO DOS BENS					AQUISIÇÃO		ACTIVO IMOBILIZADO (Valores aquisição ou outro na falta daqueles)	VARIAÇÃO PATRIMONIAL			Valor Patrimonial Atualizado	REINTEGRAÇÕES E AMORTIZAÇÕES				Valor Patrimonial Líquido	ALIENAÇÕES/ABATES/TRANSFER.		
Cl.	Tipo	Bem	Nr.Inv.	Descrição	Tipo	Data		T.	Data	Valor		VU	Taxa	Do Período	Acumulados		T.	Valor	Data
301	01	02	97196	#AR EMPREENDIMENTO CUSTOS CONTROLADOS SITO NA TRAV GONÇALO MENDES DA MAIA, EDIFÍCIO C-D, FRACÇÃO "T", DESTINADA A HABITAÇÃO	09	2008/01/02	33.137,23	OU		5.326,34									
301	01	02	97196	#AR EMPREENDIMENTO CUSTOS CONTROLADOS SITO NA TRAV GONÇALO MENDES DA MAIA, EDIFÍCIO C-D, FRACÇÃO "T", DESTINADA A HABITAÇÃO				OU		2.719,76									
301	01	02	97196	#AR EMPREENDIMENTO CUSTOS CONTROLADOS SITO NA TRAV GONÇALO MENDES DA MAIA, EDIFÍCIO C-D, FRACÇÃO "T", DESTINADA A HABITAÇÃO				RA		41.183,33	5.3	1.774,90	11.010,00	30.173,33					
301	01	02	97197	#AR EMPREENDIMENTO CUSTOS CONTROLADOS SITO NA TRAV GONÇALO MENDES DA MAIA, EDIFÍCIO C-D, FRACÇÃO "U", DESTINADA A HABITAÇÃO	09	2008/01/02	32.186,52	OU		5.173,53									
301	01	02	97197	#AR EMPREENDIMENTO CUSTOS CONTROLADOS SITO NA TRAV GONÇALO MENDES DA MAIA, EDIFÍCIO C-D, FRACÇÃO "U", DESTINADA A HABITAÇÃO				OU		2.641,72									
301	01	02	97197	#AR EMPREENDIMENTO CUSTOS CONTROLADOS SITO NA TRAV GONÇALO MENDES DA MAIA, EDIFÍCIO C-D, FRACÇÃO "U", DESTINADA A HABITAÇÃO				RA		40.001,77	5.3	1.728,54	10.616,58	29.385,19					
301	01	02	97198	#AR EMPREENDIMENTO CUSTOS CONTROLADOS SITO NA TRAV GONÇALO MENDES DA MAIA, EDIFÍCIO C-D, FRACÇÃO "V", DESTINADA A HABITAÇÃO	09	2008/01/02	32.186,52	OU		5.173,53									
301	01	02	97198	#AR EMPREENDIMENTO CUSTOS CONTROLADOS SITO NA TRAV GONÇALO MENDES DA MAIA, EDIFÍCIO C-D, FRACÇÃO "V", DESTINADA A HABITAÇÃO				OU		2.641,72									
301	01	02	97198	#AR EMPREENDIMENTO CUSTOS CONTROLADOS SITO NA TRAV GONÇALO MENDES DA MAIA, EDIFÍCIO C-D, FRACÇÃO "V", DESTINADA A HABITAÇÃO				RA		40.001,77	5.3	1.723,98	10.694,16	29.307,61					
301	01	02	97199	#AR EMPREENDIMENTO CUSTOS CONTROLADOS SITO NA TRAV GONÇALO MENDES DA MAIA, EDIFÍCIO C-D, FRACÇÃO "W", DESTINADA A HABITAÇÃO	09	2008/01/02	33.137,23	OU		5.326,34									
301	01	02	97199	#AR EMPREENDIMENTO CUSTOS CONTROLADOS SITO NA TRAV GONÇALO MENDES DA MAIA, EDIFÍCIO C-D, FRACÇÃO "W", DESTINADA A HABITAÇÃO				OU		2.719,76									
301	01	02	97199	#AR EMPREENDIMENTO CUSTOS CONTROLADOS SITO NA TRAV GONÇALO MENDES DA MAIA, EDIFÍCIO C-D, FRACÇÃO "W", DESTINADA A HABITAÇÃO				RA		41.183,33	4.0	1.456,09	7.693,30	33.490,03					
301	01	02	97200	#AR EMPREENDIMENTO CUSTOS CONTROLADOS SITO NA TRAV GONÇALO MENDES DA MAIA, EDIFÍCIO C-D, FRACÇÃO "", DESTINADA A HABITAÇÃO	09	2008/01/02	33.137,23	OU		5.326,34									
301	01	02	97200	#AR EMPREENDIMENTO CUSTOS CONTROLADOS SITO NA TRAV GONÇALO MENDES DA MAIA, EDIFÍCIO C-D, FRACÇÃO "", DESTINADA A HABITAÇÃO				OU		2.719,76									
Total Geral ou a Transportar .....							117.677.440,32			4.459.664,13	122.095.921,12		3.406.856,81	27.975.738,23	94.034.652,89		85.530,00		

ENTIDADE		MAPA ANEXO DEMONSTRAÇÕES FINANCEIRAS										Data : Ano : 2009 Moeda : EUR Página : 215	
C.M.M.		-											
Período :		a											

IDENTIFICAÇÃO DOS BENS					AQUISIÇÃO		ACTIVO IMOBILIZADO (Valores aquisição ou outro na falta daqueles)	VARIAÇÃO PATRIMONIAL			Valor Patrimonial Actualizado	REINTEGRAÇÕES E AMORTIZAÇÕES				Valor Patrimonial Líquido	ALIENAÇÕES/ABATES/TRANSFER.		
Cl.	Tipo	Bem	Nr.Inv.	Descrição	Tipo	Data		T.	Data	Valor		VU	Taxa	Do Período	Acumulados		T.	Valor	Data
301	01	02	97200	#AR EMPREENDIMENTO CUSTOS CONTROLADOS SITO NA TRAV GONÇALO MENDES DA MAIA, EDIFÍCIO C-D, FRACÇÃO "", DESTINADA A HABITAÇÃO				RA			41.183,33		5.3	1.770,19	11.090,10	30.093,23			
301	01	02	97201	#AR EMPREENDIMENTO CUSTOS CONTROLADOS SITO NA TRAV GONÇALO MENDES DA MAIA, EDIFÍCIO C-D, FRACÇÃO "Y", DESTINADA A HABITAÇÃO	09	2008/01/02	33.137,23	OU		5.326,34									
301	01	02	97201	#AR EMPREENDIMENTO CUSTOS CONTROLADOS SITO NA TRAV GONÇALO MENDES DA MAIA, EDIFÍCIO C-D, FRACÇÃO "Y", DESTINADA A HABITAÇÃO				OU		2.719,76									
301	01	02	97201	#AR EMPREENDIMENTO CUSTOS CONTROLADOS SITO NA TRAV GONÇALO MENDES DA MAIA, EDIFÍCIO C-D, FRACÇÃO "Y", DESTINADA A HABITAÇÃO				RA			41.183,33		5.3	1.770,19	11.090,10	30.093,23			
301	01	02	97202	#AR EMPREENDIMENTO CUSTOS CONTROLADOS SITO NA TRAV GONÇALO MENDES DA MAIA, EDIFÍCIO C-D, FRACÇÃO "Z", DESTINADA A HABITAÇÃO	09	2008/01/02	33.137,23	OU		5.326,34									
301	01	02	97202	#AR EMPREENDIMENTO CUSTOS CONTROLADOS SITO NA TRAV GONÇALO MENDES DA MAIA, EDIFÍCIO C-D, FRACÇÃO "Z", DESTINADA A HABITAÇÃO				OU		2.719,76									
301	01	02	97202	#AR EMPREENDIMENTO CUSTOS CONTROLADOS SITO NA TRAV GONÇALO MENDES DA MAIA, EDIFÍCIO C-D, FRACÇÃO "Z", DESTINADA A HABITAÇÃO				RA			41.183,33		5.3	1.770,19	11.090,10	30.093,23			
301	01	02	97203	#AR EMPREENDIMENTO CUSTOS CONTROLADOS SITO NA TRAV GONÇALO MENDES DA MAIA, EDIFÍCIO C-D, FRACÇÃO "AA", DESTINADA A HABITAÇÃO	09	2008/01/02	33.137,23	OU		5.326,34									
301	01	02	97203	#AR EMPREENDIMENTO CUSTOS CONTROLADOS SITO NA TRAV GONÇALO MENDES DA MAIA, EDIFÍCIO C-D, FRACÇÃO "AA", DESTINADA A HABITAÇÃO				OU		2.719,76									
301	01	02	97203	#AR EMPREENDIMENTO CUSTOS CONTROLADOS SITO NA TRAV GONÇALO MENDES DA MAIA, EDIFÍCIO C-D, FRACÇÃO "AA", DESTINADA A HABITAÇÃO				RA			41.183,33		5.3	1.774,90	11.010,00	30.173,33			
301	01	02	97204	#AR EMPREENDIMENTO CUSTOS CONTROLADOS SITO NA TRAV GONÇALO MENDES DA MAIA, EDIFÍCIO C-D, FRACÇÃO "AB", DESTINADA A HABITAÇÃO	09	2008/01/02	33.137,23	OU		5.326,34									
301	01	02	97204	#AR EMPREENDIMENTO CUSTOS CONTROLADOS SITO NA TRAV GONÇALO MENDES DA MAIA, EDIFÍCIO C-D, FRACÇÃO "AB", DESTINADA A HABITAÇÃO				OU		2.719,76									
301	01	02	97204	#AR EMPREENDIMENTO CUSTOS CONTROLADOS SITO NA TRAV GONÇALO MENDES DA MAIA, EDIFÍCIO C-D, FRACÇÃO "AB", DESTINADA A HABITAÇÃO				RA			41.183,33		5.3	1.770,19	11.090,10	30.093,23			
301	01	02	97205	EMPREENDIMENTO CUSTOS CONTROLADOS SITO NA TRAV GONÇALO MENDES DA MAIA, EDIFÍCIO E, FRACÇÃO "A", DESTINADA A APARCAMENTO AUTOMÓVEL	09	2008/01/02	8.323,66	OU		1.337,91									
Total Geral ou a Transportar .....							117.818.312,90			4.493.186,44	122.301.837,77			3.415.712,47	28.031.108,63	94.185.199,14		85.530,00	



ENTIDADE		MAPA ANEXO DEMONSTRAÇÕES FINANCEIRAS										Data : Ano : 2009 Moeda : EUR Página : 216	
C.M.M.		-											
Período :		a											

IDENTIFICAÇÃO DOS BENS					AQUISIÇÃO		ACTIVO IMOBILIZADO (Valores aquisição ou outro na falta daqueles)	VARIAÇÃO PATRIMONIAL			Valor Patrimonial Atualizado	REINTEGRAÇÕES E AMORTIZAÇÕES				Valor Patrimonial Líquido	ALIENAÇÕES/ABATES/TRANSFER.		
Cl.	Tipo	Bem	Nr.Inv.	Descrição	Tipo	Data		T.	Data	Valor		VU	Taxa	Do Período	Acumulados		T.	Valor	Data
301	01	02	97205	EMPREENHIMENTO CUSTOS CONTROLADOS SITO NA TRAV GONÇALO MENDES DA MAIA, EDIFICIO E, FRACÇAO "A", DESTINADA A APARCAMENTO AUTOMOVEL				OU		683,17									
301	01	02	97205	EMPREENHIMENTO CUSTOS CONTROLADOS SITO NA TRAV GONÇALO MENDES DA MAIA, EDIFICIO E, FRACÇAO "A", DESTINADA A APARCAMENTO AUTOMOVEL				RA		10.344,74		1.4		128,87	1.066,27	9.278,47			
301	01	02	97206	EMPREENHIMENTO CUSTOS CONTROLADOS SITO NA TRAV GONÇALO MENDES DA MAIA, EDIFICIO E, FRACÇAO "B", DESTINADA A APARCAMENTO AUTOMOVEL	09	2008/01/02	8.323,66	OU		1.337,91									
301	01	02	97206	EMPREENHIMENTO CUSTOS CONTROLADOS SITO NA TRAV GONÇALO MENDES DA MAIA, EDIFICIO E, FRACÇAO "B", DESTINADA A APARCAMENTO AUTOMOVEL				OU		683,17									
301	01	02	97206	EMPREENHIMENTO CUSTOS CONTROLADOS SITO NA TRAV GONÇALO MENDES DA MAIA, EDIFICIO E, FRACÇAO "B", DESTINADA A APARCAMENTO AUTOMOVEL				RA		10.344,74		1.4		128,87	1.066,27	9.278,47			
301	01	02	97207	EMPREENHIMENTO CUSTOS CONTROLADOS SITO NA TRAV GONÇALO MENDES DA MAIA, EDIFICIO E, FRACÇAO "C", DESTINADA A APARCAMENTO AUTOMOVEL	09	2008/01/02	8.279,59	OU		1.330,83									
301	01	02	97207	EMPREENHIMENTO CUSTOS CONTROLADOS SITO NA TRAV GONÇALO MENDES DA MAIA, EDIFICIO E, FRACÇAO "C", DESTINADA A APARCAMENTO AUTOMOVEL				OU		679,55									
301	01	02	97207	EMPREENHIMENTO CUSTOS CONTROLADOS SITO NA TRAV GONÇALO MENDES DA MAIA, EDIFICIO E, FRACÇAO "C", DESTINADA A APARCAMENTO AUTOMOVEL				RA		10.289,97		1.4		128,19	1.060,55	9.229,42			
301	01	02	97208	EMPREENHIMENTO CUSTOS CONTROLADOS SITO NA TRAV GONÇALO MENDES DA MAIA, EDIFICIO E, FRACÇAO "D", DESTINADA A APARCAMENTO AUTOMOVEL	09	2008/01/02	8.279,59	OU		1.330,83									
301	01	02	97208	EMPREENHIMENTO CUSTOS CONTROLADOS SITO NA TRAV GONÇALO MENDES DA MAIA, EDIFICIO E, FRACÇAO "D", DESTINADA A APARCAMENTO AUTOMOVEL				OU		679,55									
301	01	02	97208	EMPREENHIMENTO CUSTOS CONTROLADOS SITO NA TRAV GONÇALO MENDES DA MAIA, EDIFICIO E, FRACÇAO "D", DESTINADA A APARCAMENTO AUTOMOVEL				RA		10.289,97		1.4		128,19	1.060,55	9.229,42			
301	01	02	97209	EMPREENHIMENTO CUSTOS CONTROLADOS SITO NA TRAV GONÇALO MENDES DA MAIA, EDIFICIO E, FRACÇAO "E", DESTINADA A APARCAMENTO AUTOMOVEL	09	2008/01/02	8.323,66	OU		1.337,91									
301	01	02	97209	EMPREENHIMENTO CUSTOS CONTROLADOS SITO NA TRAV GONÇALO MENDES DA MAIA, EDIFICIO E, FRACÇAO "E", DESTINADA A APARCAMENTO AUTOMOVEL				OU		683,17									
301	01	02	97209	EMPREENHIMENTO CUSTOS CONTROLADOS SITO NA TRAV GONÇALO MENDES DA MAIA, EDIFICIO E, FRACÇAO "E", DESTINADA A APARCAMENTO AUTOMOVEL				RA		10.344,74		1.4		128,87	1.066,27	9.278,47			
Total Geral ou a Transportar .....							117.851.519,40			4.501.932,53	122.353.451,93			3.416.355,46	28.036.428,54	94.231.493,39		85.530,00	

ENTIDADE		C.M.M.		42.2.1.01 - Habitação		Período : a		Data : 2010/03/30 Ano : 2009 Moeda : EUR Página : 217	
----------	--	--------	--	-----------------------	--	-------------	--	--	--

IDENTIFICAÇÃO DOS BENS					AQUISIÇÃO		ACTIVO IMOBILIZADO (Valores aquisição ou outro na falta daqueles)	VARIAÇÃO PATRIMONIAL			Valor Patrimonial Atualizado	REINTEGRAÇÕES E AMORTIZAÇÕES				Valor Patrimonial Líquido	ALIENAÇÕES/ABATES/TRANSFER.		
Cl.	Tipo	Bem	Nr.Inv.	Descrição	Tipo	Data		T.	Data	Valor		VU	Taxa	Do Período	Acumulados		T.	Valor	Data
301	01	02	97210	EMPREENHIMENTO CUSTOS CONTROLADOS SITO NA TRAV GONÇALO MENDES DA MAIA, EDIFICIO E, FRACÇÃO "F", DESTINADA A APARCAMENTO AUTOMOVEL	09	2008/01/02	8.172,55	OU		1.313,62									
301	01	02	97210	EMPREENHIMENTO CUSTOS CONTROLADOS SITO NA TRAV GONÇALO MENDES DA MAIA, EDIFICIO E, FRACÇÃO "F", DESTINADA A APARCAMENTO AUTOMOVEL				OU		670,77									
301	01	02	97210	EMPREENHIMENTO CUSTOS CONTROLADOS SITO NA TRAV GONÇALO MENDES DA MAIA, EDIFICIO E, FRACÇÃO "F", DESTINADA A APARCAMENTO AUTOMOVEL				RA		10.156,94		1.4		126,53	1.046,89	9.110,05			
301	01	02	97211	EMPREENHIMENTO CUSTOS CONTROLADOS SITO NA TRAV GONÇALO MENDES DA MAIA, EDIFICIO E, FRACÇÃO "G", DESTINADA A APARCAMENTO AUTOMOVEL	09	2008/01/02	8.134,78	OU		1.307,54									
301	01	02	97211	EMPREENHIMENTO CUSTOS CONTROLADOS SITO NA TRAV GONÇALO MENDES DA MAIA, EDIFICIO E, FRACÇÃO "G", DESTINADA A APARCAMENTO AUTOMOVEL				OU		667,68									
301	01	02	97211	EMPREENHIMENTO CUSTOS CONTROLADOS SITO NA TRAV GONÇALO MENDES DA MAIA, EDIFICIO E, FRACÇÃO "G", DESTINADA A APARCAMENTO AUTOMOVEL				RA		10.110,00		1.4		125,94	1.041,98	9.068,02			
301	01	02	97212	#AR EMPREENHIMENTO CUSTOS CONTROLADOS SITO NA TRAV GONÇALO MENDES DA MAIA, EDIFICIO E, FRACÇÃO "H", DESTINADA A HABITAÇÃO	09	2008/01/02	71.468,88	OU		11.487,60									
301	01	02	97212	#AR EMPREENHIMENTO CUSTOS CONTROLADOS SITO NA TRAV GONÇALO MENDES DA MAIA, EDIFICIO E, FRACÇÃO "H", DESTINADA A HABITAÇÃO				OU		5.865,84									
301	01	02	97212	#AR EMPREENHIMENTO CUSTOS CONTROLADOS SITO NA TRAV GONÇALO MENDES DA MAIA, EDIFICIO E, FRACÇÃO "H", DESTINADA A HABITAÇÃO				RA		88.822,32		5.3		3.828,02	23.745,90	65.076,42			
301	01	02	97213	#AR EMPREENHIMENTO CUSTOS CONTROLADOS SITO NA TRAV GONÇALO MENDES DA MAIA, EDIFICIO E, FRACÇÃO "I", DESTINADA A HABITAÇÃO	09	2008/01/02	69.504,45	OU		11.171,87									
301	01	02	97213	#AR EMPREENHIMENTO CUSTOS CONTROLADOS SITO NA TRAV GONÇALO MENDES DA MAIA, EDIFICIO E, FRACÇÃO "I", DESTINADA A HABITAÇÃO				OU		5.704,60									
301	01	02	97213	#AR EMPREENHIMENTO CUSTOS CONTROLADOS SITO NA TRAV GONÇALO MENDES DA MAIA, EDIFICIO E, FRACÇÃO "I", DESTINADA A HABITAÇÃO				RA		86.380,92		5.3		3.722,81	23.093,24	63.287,68			
301	01	02	97214	#AR EMPREENHIMENTO CUSTOS CONTROLADOS SITO NA TRAV GONÇALO MENDES DA MAIA, EDIFICIO E, FRACÇÃO "J", DESTINADA A HABITAÇÃO	09	2008/01/02	72.784,80	OU		11.699,13									
301	01	02	97214	#AR EMPREENHIMENTO CUSTOS CONTROLADOS SITO NA TRAV GONÇALO MENDES DA MAIA, EDIFICIO E, FRACÇÃO "J", DESTINADA A HABITAÇÃO				OU		5.973,85									
Total Geral ou a Transportar .....							118.081.584,86			4.557.795,03	122.548.922,11			3.424.158,76	28.085.356,55	94.378.035,56		85.530,00	

ENTIDADE		
C.M.M.	-	
Período :	a	

Data :  
 Ano : 2009  
 Moeda : EUR  
 Página : 218

IDENTIFICAÇÃO DOS BENS					AQUISIÇÃO		ACTIVO IMOBILIZADO (Valores aquisição ou outro na falta daqueles)	VARIAÇÃO PATRIMONIAL			Valor Patrimonial Actualizado	REINTEGRAÇÕES E AMORTIZAÇÕES				Valor Patrimonial Líquido	ALIENAÇÕES/ABATES/TRANSFER.		
Cl.	Tipo	Bem	Nr.Inv.	Descrição	Tipo	Data		T.	Data	Valor		VU	Taxa	Do Período	Acumulados		T.	Valor	Data
301	01	02	97214	#AR EMPREENDIMENTO CUSTOS CONTROLADOS SITO NA TRAV GONÇALO MENDES DA MAIA, EDIFÍCIO E, FRACÇÃO 'J', DESTINADA A HABITAÇÃO				RA			90.457,78		4.0	3.188,64	17.119,01	73.338,77			
301	01	02	97215	#AR EMPREENDIMENTO CUSTOS CONTROLADOS SITO NA TRAV GONÇALO MENDES DA MAIA, EDIFÍCIO E, FRACÇÃO 'K', DESTINADA A HABITAÇÃO	09	2008/01/02	70.820,37	OU		11.383,38									
301	01	02	97215	#AR EMPREENDIMENTO CUSTOS CONTROLADOS SITO NA TRAV GONÇALO MENDES DA MAIA, EDIFÍCIO E, FRACÇÃO 'K', DESTINADA A HABITAÇÃO				OU		5.812,62									
301	01	02	97215	#AR EMPREENDIMENTO CUSTOS CONTROLADOS SITO NA TRAV GONÇALO MENDES DA MAIA, EDIFÍCIO E, FRACÇÃO 'K', DESTINADA A HABITAÇÃO				RA		88.016,37			5.3	3.783,22	23.701,61	64.314,76			
301	01	02	97216	#AR EMPREENDIMENTO CUSTOS CONTROLADOS SITO NA TRAV GONÇALO MENDES DA MAIA, EDIFÍCIO E, FRACÇÃO 'L', DESTINADA A HABITAÇÃO	09	2008/01/02	72.784,80	OU		11.699,13									
301	01	02	97216	#AR EMPREENDIMENTO CUSTOS CONTROLADOS SITO NA TRAV GONÇALO MENDES DA MAIA, EDIFÍCIO E, FRACÇÃO 'L', DESTINADA A HABITAÇÃO				OU		5.973,85									
301	01	02	97216	#AR EMPREENDIMENTO CUSTOS CONTROLADOS SITO NA TRAV GONÇALO MENDES DA MAIA, EDIFÍCIO E, FRACÇÃO 'L', DESTINADA A HABITAÇÃO				RA		90.457,78			5.3	3.867,38	24.712,30	65.745,48			
301	01	02	97217	#AR EMPREENDIMENTO CUSTOS CONTROLADOS SITO NA TRAV GONÇALO MENDES DA MAIA, EDIFÍCIO E, FRACÇÃO 'M', DESTINADA A HABITAÇÃO	09	2008/01/02	70.820,37	OU		11.383,38									
301	01	02	97217	#AR EMPREENDIMENTO CUSTOS CONTROLADOS SITO NA TRAV GONÇALO MENDES DA MAIA, EDIFÍCIO E, FRACÇÃO 'M', DESTINADA A HABITAÇÃO				OU		5.812,62									
301	01	02	97217	#AR EMPREENDIMENTO CUSTOS CONTROLADOS SITO NA TRAV GONÇALO MENDES DA MAIA, EDIFÍCIO E, FRACÇÃO 'M', DESTINADA A HABITAÇÃO				RA		88.016,37			5.3	3.763,00	24.045,33	63.971,04			
301	01	02	97218	#AR EMPREENDIMENTO CUSTOS CONTROLADOS SITO NA TRAV GONÇALO MENDES DA MAIA, EDIFÍCIO E, FRACÇÃO 'N', DESTINADA A HABITAÇÃO	09	2008/01/02	72.784,80	OU		11.699,13									
301	01	02	97218	#AR EMPREENDIMENTO CUSTOS CONTROLADOS SITO NA TRAV GONÇALO MENDES DA MAIA, EDIFÍCIO E, FRACÇÃO 'N', DESTINADA A HABITAÇÃO				OU		5.973,85									
301	01	02	97218	#AR EMPREENDIMENTO CUSTOS CONTROLADOS SITO NA TRAV GONÇALO MENDES DA MAIA, EDIFÍCIO E, FRACÇÃO 'N', DESTINADA A HABITAÇÃO				RA		90.457,78			5.3	3.867,38	24.712,30	65.745,48			
301	01	02	97219	#AR EMPREENDIMENTO CUSTOS CONTROLADOS SITO NA TRAV GONÇALO MENDES DA MAIA, EDIFÍCIO E, FRACÇÃO 'O', DESTINADA A HABITAÇÃO	09	2008/01/02	70.820,37	OU		11.383,38									
Total Geral ou a Transportar .....							118.439.615,57			4.638.916,37	122.996.328,19			3.442.628,38	28.199.647,10	94.711.151,09		85.530,00	

ENTIDADE

C.M.M.

Período :                    a

Data :  
Ano : 2009  
Moeda : EUR  
Página : 219

IDENTIFICAÇÃO DOS BENS					AQUISIÇÃO		ACTIVO IMOBILIZADO (Valores aquisição ou outro na falta daqueles)	VARIAÇÃO PATRIMONIAL			Valor Patrimonial Actualizado	REINTEGRAÇÕES E AMORTIZAÇÕES				Valor Patrimonial Líquido	ALIENAÇÕES/ABATES/TRANSFER.		
Cl.	Tipo	Bem	Nr.Inv.	Descrição	Tipo	Data		T.	Data	Valor		VU	Taxa	Do Período	Acumulados		T.	Valor	Data
301	01	02	97219	#AR EMPREENDIMENTO CUSTOS CONTROLADOS SITO NA TRAV GONÇALO MENDES DA MAIA, EDIFÍCIO E, FRACÇÃO 'O', DESTINADA A HABITAÇÃO				OU		5.812,62									
301	01	02	97219	#AR EMPREENDIMENTO CUSTOS CONTROLADOS SITO NA TRAV GONÇALO MENDES DA MAIA, EDIFÍCIO E, FRACÇÃO 'O', DESTINADA A HABITAÇÃO				RA		88.016,37			5.3	3.763,00	24.045,33	63.971,04			
301	01	99	101569	PREDIO URBANO CONSTITUIDO POR UM EDIFÍCIO DE UM PAVIMENTO E CAVE	02	2009/04/21	97.265,59				97.265,59		1.3	1.215,82	1.215,82	96.049,77			
301	01	99	113794	PREDIO URBANO	91	2009/12/15	52.500,00				52.500,00		1.3	656,25	656,25	51.843,75			
Total Geral ou a Transportar .....							118.589.381,16			4.644.728,99	123.234.110,15			3.448.263,45	28.225.564,50	94.923.015,65		85.530,00	

Classificador Geral				Patrimonio inicial		Acrescimos Patrimoniais				Diminuições Patrimoniais				Patrimonio Final		Variação Patrimonial						
						Aquisições	Reavaliações e outras alterações	Grandes reparações ou beneficiações	Total	Abates	Desvalorizações	Amortizações		Total	Bruto	Liquido	Bruta	Liquida				
Cl.	Tipo	Bem	Designacao	Bruto	Liquido							Do exercicio	Acumuladas									
(1)				(2)				(3)	(4)	(5)	(6)	(7)	(8=5+6+7)	(9)	(10)	(11)	(12)	(13=9+10+11)	(14=3+8-9-10)	(15=14-12)	(16=14-3)	(17=15-4)
301	02	01	IMOVEIS URBANOS COM FINALIDADE OPERATIVA (DOMINIO PRIVADO) , EDIFICAÇÕES PARA SERVIÇOS , INSTALAÇÃO DE SERVIÇOS DE NATUREZA ADMINISTRATIVA	13259705,93	11639571,97			785.141,01	785.141,01			275.317,82	1.895.451,78	275.317,82	14.044.846,94	12.149.395,16	785.141,01	509.823,19				
301	02	02	IMOVEIS URBANOS COM FINALIDADE OPERATIVA (DOMINIO PRIVADO) , EDIFICAÇÕES PARA SERVIÇOS , INSTALAÇÃO DE SERVIÇOS DE NATUREZA CULTURAL	2.745.638,07	1.848.266,42			170.987,63	170.987,63			41.039,32	938.410,97	41.039,32	2.916.625,70	1.978.214,73	170.987,63	129.948,31				
301	02	03	IMOVEIS URBANOS COM FINALIDADE OPERATIVA (DOMINIO PRIVADO) , EDIFICAÇÕES PARA SERVIÇOS , INSTALAÇÃO DE SERVIÇOS DE NATUREZA SOCIAL	328.827,15	301.929,77							3.934,43	30.831,81	3.934,43	328.827,15	297.995,34		-3.934,43				
301	02	99	IMOVEIS URBANOS COM FINALIDADE OPERATIVA (DOMINIO PRIVADO) , EDIFICAÇÕES PARA SERVIÇOS , OUTROS EDIFICIOS PARA O SECTOR DOS SERVIÇOS	5.895.814,73	4.595.926,63	250.000,00			250.000,00			76.885,90	1.376.774,00	76.885,90	6.145.814,73	4.769.040,73	250.000,00	173.114,10				
301	03	01	IMOVEIS URBANOS COM FINALIDADE OPERATIVA (DOMINIO PRIVADO) , EDIFICAÇÕES COM FINS INDUSTRIAIS , INSTALAÇÃO DE SERVIÇOS DO SECTOR DA INDUSTRIA	2.545.570,60	2.063.735,32							32.245,86	514.081,14	32.245,86	2.545.570,60	2.031.489,46		-32.245,86				
Total Geral ou a Transportar .....				24.775.556,48	20.449.430,11	250.000,00		956.128,64	1.206.128,64			429.423,33	4.755.549,70	429.423,33	25.981.685,12	21.226.135,42	1.206.128,64	776.705,31				

ENTIDADE		MAPA ANEXO DEMONSTRAÇÕES FINANCEIRAS										Data : 2010/03/30	
C.M.M.		42.2.1.02 - Instalações de Serviços										Ano : 2009	
Período :		a										Moeda : EUR	
												Página : 1	

IDENTIFICAÇÃO DOS BENS					AQUISIÇÃO		ATIVO IMOBILIZADO (Valores aquisição ou outro na falta daqueles)	VARIAÇÃO PATRIMONIAL		Valor Patrimonial Atualizado	REINTEGRAÇÕES E AMORTIZAÇÕES				Valor Patrimonial Líquido	ALIENAÇÕES/ABATES/TRANSFER.		
Cl.	Tipo	Bem	Nr.Inv.	Descrição	Tipo	Data		T.	Data	Valor	VU	Taxa	Do Período	Acumulados		T.	Valor	Data
301	02	02	6972	EDIFÍCIO DO FORUM DA MAIA	09	1970/04/14	1.616.105,19	OU		2.844,70	1.618.949,89		2.2	20.263,16	808.423,51	810.526,38		
301	02	01	6975	EDIFÍCIO DA CAMARA MUNICIPAL DA MAIA - PAÇOS DO CONCELHO	09	1970/04/14	1.015.237,28	GR		33.571,26								
301	02	01	6975	EDIFÍCIO DA CAMARA MUNICIPAL DA MAIA - PAÇOS DO CONCELHO				GR		110.018,07								
301	02	01	6975	EDIFÍCIO DA CAMARA MUNICIPAL DA MAIA - PAÇOS DO CONCELHO				OU		67.646,24								
301	02	01	6975	EDIFÍCIO DA CAMARA MUNICIPAL DA MAIA - PAÇOS DO CONCELHO				OU		17.969,02								
301	02	01	6975	EDIFÍCIO DA CAMARA MUNICIPAL DA MAIA - PAÇOS DO CONCELHO				OU		12.316,33								
301	02	01	6975	EDIFÍCIO DA CAMARA MUNICIPAL DA MAIA - PAÇOS DO CONCELHO				OU		10.260,32								
301	02	01	6975	EDIFÍCIO DA CAMARA MUNICIPAL DA MAIA - PAÇOS DO CONCELHO				OU		127.977,95	1.394.996,47	1.3	43.987,21	552.018,26	842.978,21			
301	02	02	6980	FORUM JOVEM (FRACÇÃO CM- LUGAR DE GARAGEM	91	1993/06/15	3.192,31			3.192,31		1.3	39,90	678,30	2.514,01			
301	02	02	6981	FORUM JOVEM (FRACÇÃO A-T2)	91	1993/06/15	37.609,36			37.609,36		1.3	470,12	7.992,04	29.617,32			
301	02	02	6982	FORUM JOVEM (FRACÇÃO "CM" - LUGAR DA GARAGEM)	91	1993/06/15	4.289,66			4.289,66		1.3	53,62	911,54	3.378,12			
301	02	02	6983	FORUM JOVEM (FRACÇÃO B-T3)	91	1993/06/15	42.946,50			42.946,50		1.3	536,83	9.126,11	33.820,39			
301	02	02	6985	FORUM JOVEM (FRACÇÃO C-T1)	91	1993/06/15	31.025,23			31.025,23		1.3	387,82	6.592,89	24.432,34			
301	02	02	6987	FORUM JOVEM (FRACÇÃO DB-ESPAÇO POLIVANTE DE CARACTER SOCIAL)	91	1993/06/15	80.456,10			80.456,10		1.3	1.005,70	17.096,90	63.359,20			
301	02	01	24755	TORRE LIDADOR (AMPLIAÇÃO DO EDIFÍCIO ANEJO AOS PAÇOS DO CONCELHO)	95	1994/12/31	3.158.941,81	GR		34.688,54								
301	02	01	24755	TORRE LIDADOR (AMPLIAÇÃO DO EDIFÍCIO ANEJO AOS PAÇOS DO CONCELHO)				GR		28.727,08								
301	02	01	24755	TORRE LIDADOR (AMPLIAÇÃO DO EDIFÍCIO ANEJO AOS PAÇOS DO CONCELHO)				GR		359.656,97								
301	02	01	24755	TORRE LIDADOR (AMPLIAÇÃO DO EDIFÍCIO ANEJO AOS PAÇOS DO CONCELHO)				GR		9.244,28								
301	02	01	24755	TORRE LIDADOR (AMPLIAÇÃO DO EDIFÍCIO ANEJO AOS PAÇOS DO CONCELHO)				OU		3.381,16								
301	02	01	24755	TORRE LIDADOR (AMPLIAÇÃO DO EDIFÍCIO ANEJO AOS PAÇOS DO CONCELHO)				OU		23.391,66								
301	02	01	24755	TORRE LIDADOR (AMPLIAÇÃO DO EDIFÍCIO ANEJO AOS PAÇOS DO CONCELHO)				OU		5.238,90								
301	02	01	24755	TORRE LIDADOR (AMPLIAÇÃO DO EDIFÍCIO ANEJO AOS PAÇOS DO CONCELHO)				OU		46.328,66								
301	02	01	24755	TORRE LIDADOR (AMPLIAÇÃO DO EDIFÍCIO ANEJO AOS PAÇOS DO CONCELHO)				OU		36.598,45								
301	02	01	24755	TORRE LIDADOR (AMPLIAÇÃO DO EDIFÍCIO ANEJO AOS PAÇOS DO CONCELHO)				OU		57.410,10								
301	02	01	24755	TORRE LIDADOR (AMPLIAÇÃO DO EDIFÍCIO ANEJO AOS PAÇOS DO CONCELHO)				OU		4.928,31								
301	02	01	24755	TORRE LIDADOR (AMPLIAÇÃO DO EDIFÍCIO ANEJO AOS PAÇOS DO CONCELHO)				OU		7.746.852,06								
301	02	01	24755	TORRE LIDADOR (AMPLIAÇÃO DO EDIFÍCIO ANEJO AOS PAÇOS DO CONCELHO)				OU		1.756,69								
301	02	01	24755	TORRE LIDADOR (AMPLIAÇÃO DO EDIFÍCIO ANEJO AOS PAÇOS DO CONCELHO)				OU		115.207,58								
301	02	01	24755	TORRE LIDADOR (AMPLIAÇÃO DO EDIFÍCIO ANEJO AOS PAÇOS DO CONCELHO)				OU		342.364,78								
301	02	01	24755	TORRE LIDADOR (AMPLIAÇÃO DO EDIFÍCIO ANEJO AOS PAÇOS DO CONCELHO)				OU		23.671,57								
Total Geral ou a Transportar .....							5.989.803,44			9.222.050,68	3.213.465,52		66.744,36	1.402.839,55	1.810.625,97			

ENTIDADE		MAPA ANEXO DEMONSTRAÇÕES FINANCEIRAS										Data : Ano : 2009 Moeda : EUR Página : 2	
C.M.M.		-											
Período :		a											

IDENTIFICAÇÃO DOS BENS					AQUISIÇÃO		ACTIVO IMOBILIZADO (Valores aquisição ou outro na falta daqueles)	VARIAÇÃO PATRIMONIAL			Valor Patrimonial Actualizado	REINTEGRAÇÕES E AMORTIZAÇÕES				Valor Patrimonial Líquido	ALIENAÇÕES/ABATES/TRANSFER.		
Cl.	Tipo	Bem	Nr.Inv.	Descrição	Tipo	Data		T.	Data	Valor		VU	Taxa	Do Período	Acumulados		T.	Valor	Data
301	02	01	24755	TORRE LIDADOR (AMPLIAÇÃO DO EDIFÍCIO ANEXO AOS PAÇOS DO CONCELHO)				OU		4.559,13									
301	02	01	24755	TORRE LIDADOR (AMPLIAÇÃO DO EDIFÍCIO ANEXO AOS PAÇOS DO CONCELHO)				OU		256.387,14									
301	02	01	24755	TORRE LIDADOR (AMPLIAÇÃO DO EDIFÍCIO ANEXO AOS PAÇOS DO CONCELHO)				OU		130.063,10									
301	02	01	24755	TORRE LIDADOR (AMPLIAÇÃO DO EDIFÍCIO ANEXO AOS PAÇOS DO CONCELHO)				OU		130.410,00									
301	02	01	24755	TORRE LIDADOR (AMPLIAÇÃO DO EDIFÍCIO ANEXO AOS PAÇOS DO CONCELHO)				OU		130.042,50	12.649.850,47	1.3	231.330,61	1.343.433,52	11.306.416,95				
301	02	02	64865	EDIFÍCIO DESTINADO AS NOVAS INSTALAÇÕES DA ASSOCIAÇÃO CULTURAL E RECREATIVA "OS FONTINEIROS DA MAIA"	95	2004/05/06	157.120,61	OU		163.093,20									
301	02	02	64865	EDIFÍCIO DESTINADO AS NOVAS INSTALAÇÕES DA ASSOCIAÇÃO CULTURAL E RECREATIVA "OS FONTINEIROS DA MAIA"				OU		30.868,60									
301	02	02	64865	EDIFÍCIO DESTINADO AS NOVAS INSTALAÇÕES DA ASSOCIAÇÃO CULTURAL E RECREATIVA "OS FONTINEIROS DA MAIA"				OU		170.987,63	522.070,04	1.3	11.081,08	30.721,97	491.348,07				
301	02	03	73381	EDIFÍCIO DESTINADO A VALORIZAÇÃO DO CENTRO CÍVICO DE S. PEDRO FINS (NOVA JUNTA)	91	2006/01/02	44.891,81	RA		44.891,81		1.4	561,15	6.172,65	38.719,16				
301	02	02	77469	PALACETE - QUINTA DA GRUTA	95	2006/01/02	458.821,13	GR		105.410,62									
301	02	02	77469	PALACETE - QUINTA DA GRUTA				RA		564.231,75		1.4	7.052,90	56.423,14	507.808,61				
301	02	99	77954	FRACÇÃO "H" SITUADA NO RES DO CHÃO DESTINADA A ESTABELECIMENTO COMERCIAL E OU SERVIÇOS	96	2007/01/15	180.810,00			180.810,00		1.3	2.260,13	6.780,38	174.029,62				
301	02	03	80704	EDIFÍCIO DESTINADO A EQUIPAMENTO COLECTIVO - ALCOOLICOS ANONIMOS	93	2007/01/03	283.685,52			283.685,52		1.3	3.366,52	24.463,39	259.222,13				
301	02	99	82195	EDIFÍCIO CENTRO DE SAÚDE DA MAIA (ANTIGA CASA DO DESPORTO)(#DIREITO DE SUPERFÍCIE PELA ESC.6/2009)	95	2007/01/02	1.415.819,60	RA		1.415.819,60		1.3	17.697,74	106.186,48	1.309.633,12				
301	02	03	83457	CASA DE 2 PAVIMENTOS E QUINTAL DESTINADA A INSTALAÇÃO DE OBRAS SOCIAIS, ASSISTENCIAIS OU CULTURAIS (CENTRO SOCIAL JOSE MOREIRA DA SILVA)	96	2007/01/03	249,82			249,82		9.1	6,76	195,77	54,05				
301	02	99	83562	EDIFÍCIO DO POLO DE SERVIÇOS E CENTRO CULTURAL DA VILA DE MOREIRA	09	2007/07/11	1.832.979,93			1.832.979,93		1.3	22.912,25	68.736,75	1.764.243,18				
301	03	01	89086	MATADOURO MUNICIPAL (EDIFÍCIO ONDE FUNCIONA A MAIAAMBIENTE)	95	2007/01/03	2.545.570,60	RA		2.545.570,60		1.6	32.245,86	514.081,14	2.031.489,46				
301	02	02	94332	EDIFÍCIO DESTINADO A SEDE DO RANCHO FOLCLÓRICO DE PEDRAS RUBRAS ("PENDENTE")	09	2008/01/02	11.854,86	RA		11.854,86		1.3	148,19	444,57	11.410,29				
301	02	99	96848	EDIFÍCIO DE APOIO AO PARQUE DE LAZER DOS MOUTIDOS	95	2008/01/03	124.256,79	GR		129.808,41	254.065,20	1.4	3.239,03	30.571,89	223.493,31				
301	02	99	96973	PREDIO URBANO DESTINADO A QUARTEL DA GUARDA NACIONAL REPUBLICANA (GNR)		2008/11/24	274.940,00	RA		274.940,00		2.5	3.436,75	144.343,50	130.596,50				
301	02	99	96974	PREDIO URBANO DESTINADO AO EDIFÍCIO DOS SERVIÇOS MUNICIPALIZADOS DE ELECTRICIDADE, ÁGUAS E SANEAMENTO (SMEAS)		2008/11/24	1.937.200,00	RA		1.937.200,00		2.5	24.215,00	1.017.030,00	920.170,00				
301	02	99	100717	FRACÇÃO AUTÓNOMA DESIGNADA PELA LETRA "B" SITA A RUA PADRE ANTONIO Nº 306	01	2009/02/13	250.000,00			250.000,00		1.3	3.125,00	3.125,00	246.875,00				
Total Geral ou a Transportar .....							15.508.004,11			10.473.681,01	25.981.685,12			429.423,33	4.755.549,70	21.226.135,42			

Classificador Geral				Patrimonio inicial		Acrescimos Patrimoniais				Diminuições Patrimoniais				Patrimonio Final		Variação Patrimonial			
Cl.	Tipo	Bem	Designacao			Aquisições	Reavaliações e outras alterações	Grandes reparações ou beneficiações	Total	Abates	Desvalorizações	Amortizações		Bruto	Liquido	Bruta	Liquida		
				Do exercicio	Acumuladas							Total							
(1)				(2)	(3)	(4)	(5)	(6)	(7)	(8=5+6+7)	(9)	(10)	(11)	(12)	(13=9+10+11)	(14=3+8-9-10)	(15=14-12)	(16=14-3)	(17=15-4)
301	04	02	IMOVEIS URBANOS COM FINALIDADE OPERATIVA (DOMINIO PRIVADO) , CONSTRUÇÕES DIVERSAS , COMPLEXOS DESPORTIVOS	8.173.520,77	7.386.292,05								88.038,99	875.267,71	88.038,99	8.173.520,77	7.298.253,06		-88.038,99
301	04	03	IMOVEIS URBANOS COM FINALIDADE OPERATIVA (DOMINIO PRIVADO) , CONSTRUÇÕES DIVERSAS , PISCINAS	5.075.448,98	4.482.803,39			163.398,14	163.398,14				75.872,64	668.518,23	75.872,64	5.238.847,12	4.570.328,89	163.398,14	87.525,50
Total Geral ou a Transportar .....				13.248.969,75	11.869.095,44			163.398,14	163.398,14				163.911,63	1.543.785,94	163.911,63	13.412.367,89	11.868.581,95	163.398,14	- 513,49



ENTIDADE
C.M.M.

42.2.1.03 - Instalações desportivas e recreativas

Período : a

Data : 2010/03/30  
 Ano : 2009  
 Moeda : EUR  
 Página : 1

IDENTIFICAÇÃO DOS BENS					AQUISIÇÃO		ACTIVO IMOBILIZADO (Valores aquisição ou outro na falta daqueles)	VARIAÇÃO PATRIMONIAL			Valor Patrimonial Atualizado	REINTEGRAÇÕES E AMORTIZAÇÕES				Valor Patrimonial Líquido	ALIENAÇÕES/ABATES/TRANSFER.		
Cl.	Tipo	Bem	Nr.Inv.	Descrição	Tipo	Data		T.	Data	Valor		VU	Taxa	Do Período	Acumulados		T.	Valor	Data
301	04	03	57887	COMPLEXO MUNICIPAL DE PISCINAS DE FOLGOSA	95	2003/02/20	2.111.482,06	GR		10.214,96									
301	04	03	57887	COMPLEXO MUNICIPAL DE PISCINAS DE FOLGOSA				GR		100.617,53									
301	04	03	57887	COMPLEXO MUNICIPAL DE PISCINAS DE FOLGOSA				OU		-14.678,23									
301	04	03	57887	COMPLEXO MUNICIPAL DE PISCINAS DE FOLGOSA				OU		22.045,96									
301	04	03	57887	COMPLEXO MUNICIPAL DE PISCINAS DE FOLGOSA				OU		163.398,14	2.393.080,42	1.3	40.300,42	206.090,35	2.186.990,07				
301	04	02	58350	PAVILHAO MUNICIPAL DO FORMIGUEIRO (PAVILHAO MUNICIPAL DE AGUAS SANTAS III - INSERIDO NA ESCOLA SECUNDARIA DA AGUAS SANTAS)	95	2003/01/02	1.443.255,50	GR		103.749,48									
301	04	02	58350	PAVILHAO MUNICIPAL DO FORMIGUEIRO (PAVILHAO MUNICIPAL DE AGUAS SANTAS III - INSERIDO NA ESCOLA SECUNDARIA DA AGUAS SANTAS)				OU		56.230,74									
301	04	02	58350	PAVILHAO MUNICIPAL DO FORMIGUEIRO (PAVILHAO MUNICIPAL DE AGUAS SANTAS III - INSERIDO NA ESCOLA SECUNDARIA DA AGUAS SANTAS)				OU		1.603.235,72		1.4	20.073,70	198.076,77	1.405.158,95				
301	04	03	58351	PISCINA MUNICIPAL DE AGUAS SANTAS (COMPLEXO MUNICIPAL DE PISCINAS DE AGUAS SANTAS)	95	2003/01/02	2.632.344,22	OU		213.422,48									
301	04	03	58351	PISCINA MUNICIPAL DE AGUAS SANTAS (COMPLEXO MUNICIPAL DE PISCINAS DE AGUAS SANTAS)				OU		2.845.766,70		1.4	35.572,22	462.427,88	2.383.338,82				
301	04	02	65416	PAVILHAO MUNICIPAL DA MAIA	95	2004/01/02	1.945.112,27	GR		1.373.382,60									
301	04	02	65416	PAVILHAO MUNICIPAL DA MAIA				GR		294.989,91									
301	04	02	65416	PAVILHAO MUNICIPAL DA MAIA				OU		40.232,93									
301	04	02	65416	PAVILHAO MUNICIPAL DA MAIA				OU		0,01	3.653.717,72	0.9	31.358,78	392.404,98	3.261.312,74				
301	04	02	76892	PAVILHAO GIMNODESPORTIVO DA ESCOLA C+S DE NOGUEIRA (PAVILHAO MUNICIPAL DE NOGUEIRA)	95	2006/08/03	686.396,45	OU		26.190,74	712.587,19	1.3	8.915,73	34.991,38	677.595,81				
301	04	02	80703	PAVILHAO MUNICIPAL DE S. PEDRO FINS	91	2007/01/02	1.793.084,38	RA		1.793.084,38		1.4	22.413,56	224.135,52	1.568.948,86				
301	04	02	89593	COMPLEXO MUNICIPAL DE S PEDRO FINS (COMPLEXO MUNICIPAL DE FUTEBOL DE S. PEDRO FINS)	09	2008/01/02	130.847,73	GR		133.253,39									
301	04	02	89593	COMPLEXO MUNICIPAL DE S PEDRO FINS (COMPLEXO MUNICIPAL DE FUTEBOL DE S. PEDRO FINS)				GR		13.373,12									
301	04	02	89593	COMPLEXO MUNICIPAL DE S PEDRO FINS (COMPLEXO MUNICIPAL DE FUTEBOL DE S. PEDRO FINS)				GR		133.421,52	410.895,76	1.3	5.277,22	25.659,06	385.236,70				
Total Geral ou a Transportar .....							10.742.522,61			2.669.845,28	13.412.367,89			163.911,63	1.543.785,94	11.868.581,95			

CONTA IMOBILIZADO : 42.2.1.05

- Creches

Data de Emissão : 2010/03/31

Classificador Geral				Patrimonio inicial		Acrecimentos Patrimoniais				Diminuições Patrimoniais				Patrimonio Final		Variação Patrimonial			
Cl.	Tipo	Ben	Designacao			Aquisições	Reavaliações e outras alterações	Grandes reparações ou beneficiações	Total	Abates	Desvalorizações	Amortizações		Bruto	Liquido	Bruta	Liquida		
				Do exercicio	Acumuladas							Total							
(1)				(2)	(3)	(4)	(5)	(6)	(7)	(8=5+6+7)	(9)	(10)	(11)	(12)	(13=9+10+11)	(14=3+8-9-10)	(15=14-12)	(16=14-3)	(17=15-4)
301	02	03	IMOVEIS URBANOS COM FINALIDADE OPERATIVA (DOMINIO PRIVADO) , EDIFICAÇÕES PARA SERVIÇOS , INSTALAÇÃO DE SERVIÇOS DE NATUREZA SOCIAL	855.531,79	782.933,91							8.797,01	81.394,89	8.797,01	855.531,79	774.136,90			-8.797,01
Total Geral ou a Transportar .....				855.531,79	782.933,91							8.797,01	81.394,89	8.797,01	855.531,79	774.136,90			-8.797,01

ENTIDADE
C.M.M.

Período : a

42.2.1.05 - Creches

Data : 2010/03/30  
Ano : 2009  
Moeda : EUR  
Página : 1

IDENTIFICAÇÃO DOS BENS					AQUISIÇÃO		ACTIVO IMOBILIZADO (Valores aquisição ou outro na falta daqueles)	VARIAÇÃO PATRIMONIAL			Valor Patrimonial Actualizado	REINTEGRAÇÕES E AMORTIZAÇÕES				Valor Patrimonial Líquido	ALIENAÇÕES/ABATES/TRANSFER.		
Cl.	Tipo	Bem	Nr.Inv.	Descrição	Tipo	Data		T.	Data	Valor		VU	Taxa	Do Período	Acumulados		T.	Valor	Data
301	02	03	45234	CRECHE INFANTARIO AGUAS SANTAS II (FRACÇÃO AUTONOMA DESIGNADA POR "FRACÇÃO A", INTEGRADA NO EDIFÍCIO SITUADO NA RUA JOSE REGIO Nº 242 A 264, DESTINADA A FINS DE CARACTER SOCIAL)	91	2001/12/20	748.196,85	GR		62.745,64									
301	02	03	45234	CRECHE INFANTARIO AGUAS SANTAS II (FRACÇÃO AUTONOMA DESIGNADA POR "FRACÇÃO A", INTEGRADA NO EDIFÍCIO SITUADO NA RUA JOSE REGIO Nº 242 A 264, DESTINADA A FINS DE CARACTER SOCIAL)				OU		44.589,30	855.531,79		1.1	8.797,01	81.394,89	774.136,90			
Total Geral ou a Transportar .....							748.196,85			107.334,94	855.531,79			8.797,01	81.394,89	774.136,90			

Classificador Geral				Patrimonio inicial		Acrescimos Patrimoniais				Diminuições Patrimoniais				Patrimonio Final		Variação Patrimonial			
Cl.	Tipo	Bem	Designacao			Aquisições	Reavaliações e outras alterações	Grandes reparações ou beneficiações	Total	Abates	Desvalorizações	Amortizações		Bruto	Liquido	Bruta	Líquida		
				Do exercicio	Acumuladas							Total							
(1)				(2)	(3)	(4)	(5)	(6)	(7)	(8=5+6+7)	(9)	(10)	(11)	(12)	(13=9+10+11)	(14=3+8-9-10)	(15=14-12)	(16=14-3)	(17=15-4)
301	02	04	IMOVEIS URBANOS COM FINALIDADE OPERATIVA (DOMINIO PRIVADO) , EDIFICAÇÕES PARA SERVIÇOS , INSTALAÇÃO DE SERVIÇOS DE NATUREZA ESCOLAR	8.552.871,80	7.613.066,63	716.438,72		893.500,49	1.609.939,21	191.668,08		263.826,99	1.203.632,16	455.495,07	9.971.142,93	8.767.510,77	1.418.271,13	1.154.444,14	
Total Geral ou a Transportar .....				8.552.871,80	7.613.066,63	716.438,72		893.500,49	1.609.939,21	191.668,08		263.826,99	1.203.632,16	455.495,07	9.971.142,93	8.767.510,77	1.418.271,13	1.154.444,14	

ENTIDADE		MAPA ANEXO DEMONSTRAÇÕES FINANCEIRAS		Data : 2010/03/30	
C.M.M.		42.2.1.06	- Escolas	Ano : 2009	
Período :		a		Moeda : EUR	
				Página : 1	

IDENTIFICAÇÃO DOS BENS					AQUISIÇÃO		ATIVO IMOBILIZADO (Valores aquisição ou outro na falta daqueles)	VARIAÇÃO PATRIMONIAL		Valor Patrimonial Atualizado	REINTEGRAÇÕES E AMORTIZAÇÕES				Valor Patrimonial Líquido	ALIENAÇÕES/ABATES/TRANSFER.		
Cl.	Tipo	Bem	Nr.Inv.	Descrição	Tipo	Data		T.	Data	Valor	VU	Taxa	Do Período	Acumulados		T.	Valor	Data
301	02	04	58030	CRECHE INFANTARIO AGUAS SANTAS I (EDIFICIO DESTINADO A INSTALAÇÃO DE UMA CRECHE INFANTARIO E UM JARDIM DE INFANCIA)	91	2003/01/02	28.805,55	OU		6.110,30								
301	02	04	58030	CRECHE INFANTARIO AGUAS SANTAS I (EDIFICIO DESTINADO A INSTALAÇÃO DE UMA CRECHE INFANTARIO E UM JARDIM DE INFANCIA)				OU		34.915,85		1.6	436,45	9.165,45	25.750,40			
301	02	04	61461	PRE-FABRICADO DESTINADO A SALA MULTUSOS (FORNECIMENTO E MONTAGEM) - E.B.1 DE FERREIRO	01	2004/06/25	17.361,40			17.361,40		5.0	868,07	5.208,42	12.152,98			
301	02	04	61462	PRE-FABRICADO - E.B.1 DO CORIM - AGUAS SANTAS (FORNECIMENTO E MONTAGEM)	01	2004/01/26	19.958,98			19.958,98		5.0	997,95	5.987,70	13.971,28			
301	02	04	61463	PRE-FABRICADO - E.B.1/J.I. PAÇO - AGUAS SANTAS DESTINADO A SALA DE AULAS	01	2004/01/02		GR		1.011,50	1.011,50	100.0		1.011,50				
301	02	04	61515	PRE-FABRICADO - E.B.1 DA GRANJA - AGUAS SANTAS	01	2004/01/02	20.169,15			20.169,15		5.0	955,38	6.793,82	13.375,33			
301	02	04	69707	PRE-FABRICADO C/ 2 SALAS DE AULA	01	2005/10/31	41.916,82			41.916,82		5.0	2.095,84	10.479,20	31.437,62			
301	02	04	72180	EDIFICIO ANEXO A EBI DE ARDEGAES COM DESTINO COZINHA, COPAS E REFEITORIO	95	2005/03/03	221.747,87			221.747,87		1.3	2.771,85	13.859,25	207.888,62			
301	02	04	72182	EDIFICIO ESCOLAR PARA SER AFECTO AOS SERVIÇOS DOS ORGAOS DE GESTAO DOS AGRUPAMENTOS ESCOLARES	95	2005/11/17	155.676,06			155.676,06		1.3	1.945,95	9.729,75	145.946,31			
301	02	04	72662	E.B.1/J.I DO FERROHON (AVIOSO S. PEDRO)	09	2005/12/31	53.529,89			53.529,89		1.5	679,11	10.745,88	42.784,01			
301	02	04	73084	EDIFICIO DA ANTIGA "ESCOLA PRINCIPE DA BEIRA"	09	2006/01/02	1.469,18	OU		26.046,62	27.515,80	9.1	2.190,79	9.989,52	17.526,28			
301	02	04	76164	E.B.1/J.I. DE SANTA CRISTINA - FOLGOSA	09	2006/06/05	72.223,74			72.223,74		2.0	902,79	30.695,17	41.528,57			
301	02	04	76166	E.B.1 DE MANDIM - BARCA	09	2006/06/05	64.935,11	GR		5.796,17	70.731,28	2.0	927,61	28.061,14	42.670,14			
301	02	04	76169	E.B.1 DE CAVADAS - VERMOIM	09	2006/06/05	50.357,84			50.357,84		2.0	629,47	21.401,99	28.955,85			
301	02	04	76172	E.B.1 DE SANTA CRUZ - BARCA	09	2006/06/05	42.859,10			42.859,10		2.0	535,74	18.215,16	24.643,94			
301	02	04	76568	E.B.1 DA GRANJA (AGUAS SANTAS)	09	2006/01/02	127.193,46	GR		45.807,51	173.000,97	1.5	2.253,80	26.504,30	146.496,67			
301	02	04	76944	E.B.1 DA Giesta (PEDROUÇOS)	05	2006/01/02	321.821,74	GR		51.271,35	373.093,09	1.2	4.449,42	30.488,14	342.604,95			
301	02	04	76947	EDIFICIO DESTINADO A CANTINA NA E.B.1 DA Giesta - PEDROUÇOS	95	2006/01/02	161.292,11	GR		17.652,68	178.944,79	1.3	2.245,41	15.030,09	163.914,70			
301	02	04	77855	E.B.1/J.I. GESTALINHO - BARCA	09	2006/01/02	129.288,41			129.288,41		1.4	1.616,10	21.009,40	108.279,01			
301	02	04	77860	E.B.1/J.I DE GUEIPAES - GUEIPAES	09	2006/01/02	258.576,83			258.576,83		1.4	3.232,21	45.250,94	213.325,89			
301	02	04	80019	E.B.1 DE ARDEGAES (AGUAS SANTAS)	09	2007/01/03	63.596,73	OU		3.553,47	67.150,20	1.3	951,74	12.081,18	55.069,02			
301	02	04	80023	E.B.1/J.I. DO PAÇO (AGUAS SANTAS)	09	2007/01/03	198.695,67	GR		156.882,94	355.578,61	1.3	11.213,51	45.053,58	310.525,03			
301	02	04	80025	E.B.1/J.I. DE CRISTAL (AGUAS SANTAS)	09	2007/01/03	82.675,75			82.675,75		1.4	1.018,89	12.372,28	70.303,47			
301	02	04	80038	E.B.1 DE VILAR DE LUZ (FOLGOSA)	09	2007/01/03	70.677,67	OU		59.240,08	129.917,75	1.5	1.781,05	14.149,63	115.768,12			
301	02	04	80043	E.B.1/J.I. DE PORTO BOM (GONDIM)	09	2007/01/03	60.334,59			60.334,59		1.5	754,18	11.312,70	49.021,89			
301	02	04	80050	E.B.1/J.I. DA GUARDA (MOREIRA)	09	2007/01/03	189.623,01			189.623,01		1.4	2.370,29	30.813,77	158.809,24			
301	02	04	80051	E.B.1/J.I MONTE DO CALVARIO (NOGUEIRA)	09	2007/01/03	90.501,89			90.501,89		1.5	1.131,27	16.969,06	73.532,83			
301	02	04	80078	E.B.1 DE CURRAIS (VERMOIM)	09	2007/01/03	87.916,12	OU		6.027,70	93.943,82	1.4	1.098,95	14.286,35	79.657,47			
301	02	04	80081	E.B.1/J.I. DA PROZELA (VILA NOVA DA TELHA)	09	2007/01/03	90.501,89			90.501,89		1.4	1.131,27	14.706,51	75.795,38			
301	02	04	80110	E.B.1/J.I. DAS ENXURREIRAS (PEDROUÇOS)	09	2007/01/03	127.193,46	GR		33.749,99								
301	02	04	80110	E.B.1/J.I. DAS ENXURREIRAS (PEDROUÇOS)				GR		48.154,59	209.098,04	1.5	2.219,02	24.454,39	184.643,65			
301	02	04	80115	E.B.1 DA SEARA (GEMUNDE)	09	2007/01/03	87.916,12			87.916,12		1.5	1.098,95	15.385,30	72.530,82			
301	02	04	80152	E.B.1/J.I. DE PEDROUÇOS (PEDROUÇOS)	05	2007/01/03	98.361,91			98.361,91		1.4	1.363,03	5.675,94	92.685,97			
301	02	04	80175	E.B.1/J.I. DE FREJUFÉ (SILVA ESCURA)	09	2007/01/03	146.526,87			146.526,87		1.4	1.831,59	21.979,08	124.547,79			
301	02	04	80230	E.B.1/J.I. DA AZENHA NOVA (GUEIPAES)	09	2007/01/03	144.801,03			144.801,03		1.4		18.100,10	126.700,93	99	144.801,03	2009/10/22
301	02	04	80361	CANTINA DO JARDIM DE INFANCIA DA CAMPA DO PRETO 1	95	2007/03/02	77.163,76			77.163,76		1.3	964,55	2.893,65	74.270,11			
301	02	04	80707	PREDIO URBANO DESTINADO A IMPLANTAÇÃO DE UMA CRECHE/INFANTARIO - MILHEIROS	91	2007/01/03	20.949,51	GR		756.520,67								
Total Geral ou a Transportar .....							3.426.619,22			1.217.825,57	3.866.974,61		58.662,23	579.860,34	3.095.446,19		144.801,03	



ENTIDADE		C.M.M.		Período :                      a		42.2.1.06                      - Escolas		Data : 2010/03/30 Ano : 2009 Moeda : EUR Página : 3	
----------	--	--------	--	----------------------------------	--	--	--	--	--

IDENTIFICAÇÃO DOS BENS					AQUISIÇÃO		ACTIVO IMOBILIZADO (Valores aquisição ou outro na falta daqueles)	VARIAÇÃO PATRIMONIAL			Valor Patrimonial Actualizado	REINTEGRAÇÕES E AMORTIZAÇÕES				Valor Patrimonial Líquido	ALIENAÇÕES/ABATES/TRANSFER.		
Cl.	Tipo	Bem	Nr.Inv.	Descrição	Tipo	Data		T.	Data	Valor		VU	Taxa	Do Período	Acumulados		T.	Valor	Data
301	02	04	100040	E.B.1/J.I. DO LIDADOR (VILA NOVA DA TELHA)		1995/12/31		GR		15.392,51									
301	02	04	100040	E.B.1/J.I. DO LIDADOR (VILA NOVA DA TELHA)				OU		3.553,47	18.945,98		1.3	376,38	1.275,06	17.670,92			
301	02	04	100041	E.B.1/J.I DOS MOUTIDOS (AGUAS SANTAS)		1998/05/08	190.790,19	GR		102.927,50									
301	02	04	100041	E.B.1/J.I DOS MOUTIDOS (AGUAS SANTAS)				OU		149.677,52									
301	02	04	100041	E.B.1/J.I DOS MOUTIDOS (AGUAS SANTAS)				OU		170.304,14	613.699,35		1.4	8.035,01	67.318,94	546.380,41			
301	02	04	100042	E.B.1/J.I. DA MAIA (MAIA SEDE)		1991/08/16		GR		163.593,55									
301	02	04	100042	E.B.1/J.I. DA MAIA (MAIA SEDE)				OU		32.706,12	196.299,67		1.3	15.322,36	15.322,36	180.977,31			
301	02	04	100043	E.B.1/J.I. DO CASTELO DA MAIA (AVIOSO STª MARIA)		1990/08/29		GR		24.827,69	24.827,69		1.2	299,13	2.093,91	22.733,78			
301	02	04	100044	E.B.1 DE PEDRAS RUBRAS Nº2 (ENCONTRA-SE DESACTIVADA)		1999/06/07	65.811,40				65.811,40		1.3	822,64	9.049,04	56.762,36			
301	02	04	100925	E.B.1/J.I. DE FOLGOSA IGREJA (FOLGOSA)	01	2009/01/03	46.867,05	OU		63.132,82	109.999,87		1.3	25.992,85	25.992,85	84.007,02			
301	02	04	112004	E.B.1/J.I. DA AZENHA NOVA (GUEIFAES)	55	2009/07/02	152.875,79	RA			152.875,79		1.3	78.348,84	78.348,84	74.526,95			
301	02	04	117609	EDIFICIO DESTINADO A AMPLIAÇÃO DA EBI DO PAÇO, AGUAS SANTAS	95	2009/08/30	272.459,50				272.459,50		1.3	3.405,74	3.405,74	269.053,76			
301	02	04	117631	EDIFICIO DE AMPLIAÇÃO DA E.B.1 DE PARADA	95	2009/08/27	244.236,38				244.236,38		1.3	3.052,95	3.052,95	241.183,43			
Total Geral ou a Transportar .....							7.327.773,28			2.835.037,73	10.162.811,01			263.826,99	1.203.632,16	8.767.510,77		191.668,08	

Classificador Geral				Patrimonio inicial		Acrescimos Patrimoniais				Diminuições Patrimoniais				Patrimonio Final		Variação Patrimonial						
						Aquisições	Reavaliações e outras alterações	Grandes reparações ou beneficiações	Total	Abates	Desvalorizações	Amortizações		Total	Bruto	Liquido	Bruta	Liquida				
Cl.	Tipo	Bem	Designacao	Bruto	Liquido							Do exercicio	Acumuladas									
(1)				(2)				(3)	(4)	(5)	(6)	(7)	(8=5+6+7)	(9)	(10)	(11)	(12)	(13=9+10+11)	(14=3+8-9-10)	(15=14-12)	(16=14-3)	(17=15-4)
301	01	99	IMOVEIS URBANOS COM FINALIDADE OPERATIVA (DOMINIO PRIVADO) , HABITAÇÕES , OUTRAS	67.500,00	64.125,01							843,75	4.218,74	843,75	67.500,00	63.281,26						- .843,75
301	02	05	IMOVEIS URBANOS COM FINALIDADE OPERATIVA (DOMINIO PRIVADO) , EDIFICAÇÕES PARA SERVIÇOS , INSTALAÇÃO DE SERVIÇOS DE NATUREZA HOSPITALAR	229.040,11	212.007,07							2.718,04	19.751,08	2.718,04	229.040,11	209.289,03						-2.718,04
301	02	99	IMOVEIS URBANOS COM FINALIDADE OPERATIVA (DOMINIO PRIVADO) , EDIFICAÇÕES PARA SERVIÇOS , OUTROS EDIFICIOS PARA O SECTOR DOS SERVIÇOS	176.232,65	169.348,96							2.211,05	9.094,74	2.211,05	176.232,65	167.137,91						-2.211,05
301	04	99	IMOVEIS URBANOS COM FINALIDADE OPERATIVA (DOMINIO PRIVADO) , CONSTRUÇÕES DIVERSAS , OUTRAS CONSTRUÇÕES	962.931,29	882.853,53							11.905,32	91.983,08	11.905,32	962.931,29	870.948,21						-11.905,32
301	08	02	IMOVEIS URBANOS COM FINALIDADE OPERATIVA (DOMINIO PRIVADO) , COM FINALIDADE SOCIO-CULTURAL , MONUMENTOS																			
301	08	04	IMOVEIS URBANOS COM FINALIDADE OPERATIVA (DOMINIO PRIVADO) , COM FINALIDADE SOCIO-CULTURAL , MUSEUS	299.737,72	288.497,56							3.746,72	14.986,88	3.746,72	299.737,72	284.750,84						-3.746,72
Total Geral ou a Transportar .....				1.735.441,77	1.616.832,13							21.424,88	140.034,52	21.424,88	1.735.441,77	1.595.407,25						-21.424,88



ENTIDADE		MAPA ANEXO DEMONSTRAÇÕES FINANCEIRAS										Data : 2010/03/30	
C.M.M.		42.2.1.08 - Outros										Ano : 2009	
Período :		a										Moeda : EUR	
												Página : 1	

IDENTIFICAÇÃO DOS BENS					AQUISIÇÃO		ATIVO IMOBILIZADO (Valores aquisição ou outro na falta daqueles)	VARIAÇÃO PATRIMONIAL		Valor Patrimonial Atualizado	REINTEGRAÇÕES E AMORTIZAÇÕES				Valor Patrimonial Líquido	ALIENAÇÕES/ABATES/TRANSFER.		
Cl.	Tipo	Bem	Nr.Inv.	Descrição	Tipo	Data		T.	Data	Valor	VU	Taxa	Do Período	Acumulados		T.	Valor	Data
301	04	99	59816	"CASA DA QUINTA DO CORIM"	91	2003/09/01	134.675,45	GR		627.126,34								
301	04	99	59816	"CASA DA QUINTA DO CORIM"				OU		14.963,92								
301	04	99	59816	"CASA DA QUINTA DO CORIM"				OU		56.520,51								
301	04	99	59816	"CASA DA QUINTA DO CORIM"				OU		99.885,07	933.171,29	1.3	11.533,32	91.239,08	841.932,21			
301	08	04	77431	MUSEU ETNOGRAFICO DA MAIA (ANTIGO EDIFICIO PAÇOS DO CONCELHO)	95	2006/01/05	299.737,72			299.737,72		1.3	3.746,72	14.986,88	284.750,84			
301	02	99	77955	FRACÇÃO "AX" SITUADA NO RES DO CHAO DESTINADA A COMPARTIMENTO DE RECOLHA DE RESIDUOS SOLIDOS	96	2007/01/15	52.360,00			52.360,00		1.3	654,50	1.963,50	50.396,50			
301	02	05	80705	EDIFICIO DESTINADO AO CENTRO DE SAUDE DE PEDROUÇOS	93	2007/01/03	229.040,11			229.040,11		1.3	2.718,04	19.751,08	209.289,03			
301	02	99	83189	EDIFICIO DESTINADO AO BAR DOS ALTOS - PRAÇA DOS ALTOS	95	2007/01/02	123.872,65	RA		123.872,65		1.3	1.556,55	7.131,24	116.741,41			
301	01	99	83679	CRECHE INFANTARIO AGUAS SANTAS II FRACÇÃO "BL" - LUGAR DE GARAGEM - DESTINADA A DOTAR INSTALAÇÕES PUBLICAS DE APARCAMENTO	91	2007/01/03	7.283,02			7.283,02		1.3	91,04	455,19	6.827,83			
301	01	99	83680	CRECHE INFANTARIO AGUAS SANTAS II FRACÇÃO "BM" - LUGAR DE GARAGEM - DESTINADA A DOTAR INSTALAÇÕES PUBLICAS DE APARCAMENTO	91	2007/01/03	6.661,05			6.661,05		1.3	83,26	416,31	6.244,74			
301	01	99	83681	CRECHE INFANTARIO AGUAS SANTAS II FRACÇÃO "BN" - LUGAR DE GARAGEM - DESTINADA A DOTAR INSTALAÇÕES PUBLICAS DE APARCAMENTO	91	2007/01/03	6.661,05			6.661,05		1.3	83,26	416,31	6.244,74			
301	01	99	83682	CRECHE INFANTARIO AGUAS SANTAS II FRACÇÃO "BO" - LUGAR DE GARAGEM - DESTINADA A DOTAR INSTALAÇÕES PUBLICAS DE APARCAMENTO	91	2007/01/03	6.641,00			6.641,00		1.3	83,01	415,05	6.225,95			
301	01	99	83683	CRECHE INFANTARIO AGUAS SANTAS II FRACÇÃO "BP" - LUGAR DE GARAGEM - DESTINADA A DOTAR INSTALAÇÕES PUBLICAS DE APARCAMENTO	91	2007/01/03	6.687,80			6.687,80		1.3	83,60	417,99	6.269,81			
301	01	99	83684	CRECHE INFANTARIO AGUAS SANTAS II FRACÇÃO "BQ" - LUGAR DE GARAGEM - DESTINADA A DOTAR INSTALAÇÕES PUBLICAS DE APARCAMENTO	91	2007/01/03	6.687,80			6.687,80		1.3	83,60	417,99	6.269,81			
301	01	99	83685	CRECHE INFANTARIO AGUAS SANTAS II FRACÇÃO "BR" - LUGAR DE GARAGEM - DESTINADA A DOTAR INSTALAÇÕES PUBLICAS DE APARCAMENTO	91	2007/01/03	6.687,80			6.687,80		1.3	83,60	417,99	6.269,81			
301	01	99	83686	CRECHE INFANTARIO AGUAS SANTAS II FRACÇÃO "BS" - LUGAR DE GARAGEM - DESTINADA A DOTAR INSTALAÇÕES PUBLICAS DE APARCAMENTO	91	2007/01/03	6.440,36			6.440,36		1.3	80,50	402,51	6.037,85			
301	01	99	83687	CRECHE INFANTARIO AGUAS SANTAS II FRACÇÃO "BT" - LUGAR DE GARAGEM - DESTINADA A DOTAR INSTALAÇÕES PUBLICAS DE APARCAMENTO	91	2007/01/03	6.875,06			6.875,06		1.3	85,94	429,70	6.445,36			
301	01	99	83688	CRECHE INFANTARIO AGUAS SANTAS II FRACÇÃO "BU" - LUGAR DE GARAGEM - DESTINADA A DOTAR INSTALAÇÕES PUBLICAS DE APARCAMENTO	91	2007/01/03	6.875,06			6.875,06		1.3	85,94	429,70	6.445,36			
301	04	99	96251	BAR EXISTENTE NO PARQUE CENTRAL	95	2008/07/21	29.760,00			29.760,00		1.3	372,00	744,00	29.016,00			
Total Geral ou a Transportar .....							936.945,93			798.495,84	1.735.441,77		21.424,88	140.034,52	1.595.407,25			

Classificador Geral				Patrimonio inicial		Acrecimos Patrimoniais				Diminuições Patrimoniais				Patrimonio Final		Variação Patrimonial		
Cl.	Tipo	Ben	Designacao			Aquisições	Reavaliações e outras alterações	Grandes reparações ou beneficiações	Total	Abates	Desvalorizações	Amortizações		Total	Bruto	Liquido	Bruta	Liquida
				Do exercicio	Acumuladas													
	(1)		(2)	(3)	(4)	(5)	(6)	(7)	(8=5+6+7)	(9)	(10)	(11)	(12)	(13=9+10+11)	(14=3+8-9-10)	(15=14-12)	(16=14-3)	(17=15-4)
301	05	01	IMOVEIS URBANOS COM FINALIDADE OPERATIVA (DOMINIO PRIVADO) , INFRA-ESTRUTURAS , RODOVIARIAS	181.275,43	134.823,60							8.988,24	55.440,07	8.988,24	181.275,43	125.835,36		-8.988,24
Total Geral ou a Transportar .....				181.275,43	134.823,60							8.988,24	55.440,07	8.988,24	181.275,43	125.835,36		-8.988,24

MAPA ANEXO DEMONSTRAÇÕES FINANCEIRAS

ENTIDADE

C.M.M.

42.2.2.01 - Viadutos, arruamentos e obras complement

Período :                      a

Data : 2010/03/30

Ano : 2009

Moeda : EUR

Página : 1

IDENTIFICAÇÃO DOS BENS					AQUISIÇÃO		ACTIVO IMOBILIZADO (Valores aquisição ou outro na falta daqueles)	VARIAÇÃO PATRIMONIAL			Valor Patrimonial Actualizado	REINTEGRAÇÕES E AMORTIZAÇÕES				Valor Patrimonial Líquido	ALIENAÇÕES/ABATES/TRANSFER.		
Cl.	Tipo	Bem	Nr.Inv.	Descrição	Tipo	Data		T.	Data	Valor		VU	Taxa	Do Período	Acumulados		T.	Valor	Data
301	05	01	77861	ARRUAMENTO DE LIGAÇÃO (INTERIOR DO AERODROMO)	95	2006/01/02	181.275,43	RA			181.275,43		6.7	8.988,24	55.440,07	125.835,36			
Total Geral ou a Transportar .....							181.275,43				181.275,43			8.988,24	55.440,07	125.835,36			

Classificador Geral				Patrimonio inicial		Acréscimos Patrimoniais				Diminuições Patrimoniais				Patrimonio Final		Variação Patrimonial		
Cl.	Tipo	Bem	Designacao			Aquisições	Reavaliações e outras alterações	Grandes reparações ou beneficiações	Total	Abates	Desvalorizações	Amortizações		Bruto	Liquido	Bruta	Liquida	
				Bruto	Liquido						Do exercicio	Acumuladas	Total					
(1)			(2)	(3)	(4)	(5)	(6)	(7)	(8=5+6+7)	(9)	(10)	(11)	(12)	(13=9+10+11)	(14=3+8-9-10)	(15=14-12)	(16=14-3)	(17=15-4)
301	04	99	IMOVEIS URBANOS COM FINALIDADE OPERATIVA (DOMINIO PRIVADO) , CONSTRUÇÕES DIVERSAS , OUTRAS CONSTRUÇÕES	962.713,24	523.278,18	775.686,64		7.663,02	783.349,66			201.400,45	640.835,51	201.400,45	1.746.062,90	1.105.227,39	783.349,66	581.949,21
301	05	99	IMOVEIS URBANOS COM FINALIDADE OPERATIVA (DOMINIO PRIVADO) , INFRA-ESTRUTURAS , OUTRAS INFRA-ESTRUTURAS	129.474,66	128.183,88								1.290,78		129.474,66	128.183,88		
301	07	01	IMOVEIS URBANOS COM FINALIDADE OPERATIVA (DOMINIO PRIVADO) , TERRENOS SITUADOS DO PERIMETRO URBANO, CLASSIFICADO COMO: , ESPAÇO NATURAL	1.134,77	1.134,77										1.134,77	1.134,77		
301	07	02	IMOVEIS URBANOS COM FINALIDADE OPERATIVA (DOMINIO PRIVADO) , TERRENOS SITUADOS DO PERIMETRO URBANO, CLASSIFICADO COMO: , ZONA VERDE OU DE LAZER	555.887,38	555.887,38										555.887,38	555.887,38		
Total Geral ou a Transportar .....				1.649.210,05	1.208.484,21	775.686,64		7.663,02	783.349,66			201.400,45	642.126,29	201.400,45	2.432.559,71	1.790.433,42	783.349,66	581.949,21

ENTIDADE												Data : 2010/04/01	
C.M.M.		42.2.2.04 - Parques e jardins										Ano : 2009	
Período : a												Moeda : EUR	
												Página : 1	

IDENTIFICAÇÃO DOS BENS					AQUISIÇÃO		ACTIVO IMOBILIZADO (Valores aquisição ou outro na falta daqueles)	VARIAÇÃO PATRIMONIAL		Valor Patrimonial Actualizado	REINTEGRAÇÕES E AMORTIZAÇÕES				Valor Patrimonial Líquido	ALIENAÇÕES/ABATES/TRANSFER.		
Cl.	Tipo	Bem	Nr.Inv.	Descrição	Tipo	Data		T.	Data	Valor	VU	Taxa	Do Período	Acumulados		T.	Valor	Data
301	07	01	5790	PARCELA DE TERRENO DESTINADA CONSTRUÇÃO DE UM POSTO DE TRANSFORMAÇÃO	09	2000/02/24	1.122,30			1.122,30					1.122,30			
301	07	02	5816	PARCELA DE TERRENO DESTINADA A CONSTRUÇÃO DE UM POLIDESPORTIVO DE RUA DE BARCA	09	1994/02/08	17.258,41			17.258,41					17.258,41			
301	07	02	5850	PARCELA DE TERRENO DESTINADA A CONSTRUÇÃO DO CAMPO MUNICIPAL DE GONDIM	09	1990/05/30	498,80			498,80					498,80			
301	07	02	5853	PARCELA DE TERRENO DESTINADA A AMPLIAÇÃO DO CAMPO DE FUTEBOL	09	1998/04/14	16.273,28			16.273,28					16.273,28			
301	07	01	13687	PARCELA DE TERRENO DESTINADA A CONSTRUÇÃO DE UM POSTO DE TRANSFORMAÇÃO (PT126)	91	1976/03/19	12,47			12,47					12,47			
301	07	02	45104	PARCELA DE TERRENO PARA ALARGAMENTO DO PARQUE DE LAZER DOS MOUTIDOS	91	2000/12/21	79.807,66			79.807,66					79.807,66			
301	07	02	45161	PARCELA DE TERRENO DESTINADA A CONSTRUÇÃO DE 1 PARQUE FLORESTAL DE LAZER	09	2001/08/03	178.429,98			178.429,98					178.429,98			
301	07	02	61409	PARCELA DE TERRENO DESTINADA A ESPAÇO VERDE, DE LAZER E EQUIPAMENTO DE USO COLECTIVO	99	2004/08/04	9.510,00			9.510,00					9.510,00			
301	07	02	65417	JARDIM NA ESCOLA E.B.1/J.I. DE PORTO BOM - GONDIM	95	2004/12/31	2.021,25			2.021,25					2.021,25			
301	07	02	65418	JARDIM NA ESCOLA E.B.1/J.I. DE PEDROUÇOS	95	2004/12/31	2.632,56			2.632,56					2.632,56			
301	07	02	72169	PARQUE DE LAZER ENVOLVENTE A CASA DO ALTO (AJARDINAMENTO DE ESPAÇOS MUNICIPAIS, INCLUINDO OS EVENTUALMENTE NECESSARIOS PROJECTOS, REDE DE REGA E OUTROS EQUIPAMENTOS)		2005/02/17	128.285,98			128.285,98					128.285,98			
301	07	02	76153	JARDIM DO COMPLEXO MUNICIPAL DE PISCINAS DE GUEIFAES	95	2006/02/16	118.760,27			118.760,27					118.760,27			
301	07	02	80362	HORTA DO JARDIM DE INFANCIA DA CAMPA DO PRETO 1	95	2007/03/02	2.409,19			2.409,19					2.409,19			
301	05	99	82989	JARDIM DA CRECHE/INFANTARIO ARROTEIA - MILHEIROS	01	2007/01/02	1.074,78			1.074,78					1.074,78			
301	05	99	85371	JARDIM - QUINTA DA GRUTA	01	2007/01/02	112.186,45			112.186,45					112.186,45			
301	05	99	85985	JARDIM LOCALIZADO NO PERIMETRO DA ESCOLA DE CURRAIS, VERMOIM	01	2007/08/08	7.608,22			7.608,22					7.608,22			
301	05	99	87847	JARDIM LOCALIZADO NO PERIMETRO ESCOLA SANTA CRISTINA - FOLGOSA	01	2007/01/02	8.605,21			8.605,21		5.0		1.290,78	7.314,43			
301	04	99	93578	PARQUE INFANTIL DA ALAMEDA MANUEL GONÇALVES RAMOS (MANINHOS)	01	2008/05/09	8.706,37			8.706,37		5.0	435,32	870,64	7.835,73			
301	04	99	93579	PARQUE INFANTIL DO JARDIM DAS ENXURREIRAS	01	2008/09/03	7.978,13	OU	7.663,02	15.641,15		5.0	1.205,55	1.604,46	14.036,69			
301	04	99	96403	PARQUE INFANTIL DA RUA TRINDADE COELHO, ANTERIORMENTE DESIGNADO POR PARQUE INFANTIL DA QUINTA DOS INGLESES, AGUAS SANTAS		2008/01/02	38.281,26	RA		38.281,26		6.7	1.914,06	13.398,43	24.882,83			
301	04	99	96404	PARQUE INFANTIL DO MEILAO		2008/01/02	38.281,26	RA		38.281,26		6.7	1.914,06	13.398,43	24.882,83			
301	04	99	96405	JARDINS DA BOUÇA DO SUBIDOURO, ESPAÇO COM A DESIGNAÇÃO "BOSQUE AUTOCTONE", FREGUESIA DE GUEIFAES	95	2008/07/21	24.452,51			24.452,51		5.0	1.222,63	2.445,26	22.007,25			
301	04	99	96406	PARQUE INFANTIL NA RUA SAO SALVADOR, FREGUESIA DE GONDIM	95	2008/09/19	10.171,72			10.171,72		5.0	508,59	1.017,18	9.154,54			
301	04	99	96407	PARQUE INFANTIL DA ESTAÇÃO DO LIDADOR, VILA NOVA DA TELHA	95	2008/07/16	7.822,50			7.822,50		5.0	391,12	782,25	7.040,25			
301	04	99	96847	PARQUE DE LAZER DE MOUTIDOS	95	2008/01/03	827.019,49	RA		827.019,49		9.1	41.350,98	454.860,72	372.158,77			
Total Geral ou a Transportar .....							1.649.210,05			7.663,02	1.656.873,07			48.942,31	489.668,15	1.167.204,92		

ENTIDADE

C.M.M.

Período : a

42.2.2.04 - Parques e jardins

Data : 2010/04/01  
 Ano : 2009  
 Moeda : EUR  
 Página : 2

I D E N T I F I C A Ç Ã O   D O S   B E N S					A Q U I S I Ç Ã O		ACTIVO IMOBILIZADO (Valores aquisição ou outro na falta daqueles)	V A R I A Ç Ã O P A T R I M O N I A L			Valor Patrimonial Actualizado	R E I N T E G R A Ç Ã O E S   E   A M O R T I Z A Ç Ã O E S				Valor Patrimonial Liquido	A L I E N A Ç Ã O E S / A B A T E S / T R A N S F E R .		
Cl.	Tipo	Bem	Nr.Inv.	Descrição	Tipo	Data		T.	Data	Valor		VU	Taxa	Do Período	Acumulados		T.	Valor	Data
301	04	99	100739	PARQUE INFANTIL NA RUA EDUARDO PIMENTA DA SILVA, MOREIRA	95	2009/01/02		5.257,35	RA			5.257,35	5.0	525,74	525,74	4.731,61			
301	04	99	110292	JARDIM PUBLICO DE QUIRES, NA FREGUESIA DE VILA NOVA DA TELHA	95	2009/07/02		748.148,29	RA			748.148,29	5.0	149.629,67	149.629,67	598.518,62			
301	04	99	110783	PARQUE INFANTIL DO LARGO DO PADRAO (BASE EM BETAO C/ BRITA P/ASSENTAR DALA, ABERTURA DE CAIXA E EXECUÇÃO DE 2 RAMPAS, VEDAÇÃO EM MADEIRA ULZIMI C/ PRUMOS	01	2009/07/22		6.432,00				6.432,00	5.0	321,60	321,60	6.110,40			
301	04	99	112697	PARQUE INFANTIL PER DA BAJOUCA - GEMUNDE	01	2009/10/23		10.389,00				10.389,00	12.5	1.298,63	1.298,63	9.090,37			
301	04	99	112704	PARQUE INFANTIL DA URBANIZAÇÃO IMO XXI - AVIOSO, S. PEDRO	01	2009/11/02		5.460,00				5.460,00	12.5	682,50	682,50	4.777,50			
Total Geral ou a Transportar .....								2.424.896,69			7.663,02	2.432.559,71		201.400,45	642.126,29	1.790.433,42			

Classificador Geral				Patrimonio inicial		Acrescimos Patrimoniais				Diminuições Patrimoniais				Patrimonio Final		Variação Patrimonial			
Cl.	Tipo	Bem	Designacao			Aquisições	Reavaliações e outras alterações	Grandes reparações ou beneficiações	Total	Abates	Desvalorizações	Amortizações		Bruto	Liquido	Bruta	Liquida		
				Do exercicio	Acumuladas							Total							
(1)				(2)	(3)	(4)	(5)	(6)	(7)	(8=5+6+7)	(9)	(10)	(11)	(12)	(13=9+10+11)	(14=3+8-9-10)	(15=14-12)	(16=14-3)	(17=15-4)
301	04	02	IMOVEIS URBANOS COM FINALIDADE OPERATIVA (DOMINIO PRIVADO) , CONSTRUÇÕES DIVERSAS , COMPLEXOS DESPORTIVOS	50598025,00	42349543,61	1.363.975,36		1.792.969,61	3.156.944,97	300.035,94		753.181,44	9.001.662,83	1.053.217,38	53.454.934,03	44.453.271,20	2.856.909,03	2.103.727,59	
301	04	03	IMOVEIS URBANOS COM FINALIDADE OPERATIVA (DOMINIO PRIVADO) , CONSTRUÇÕES DIVERSAS , PISCINAS	3.006.383,73	2.477.723,18			24.475,50	24.475,50			38.871,92	567.532,47	38.871,92	3.030.859,23	2.463.326,76	24.475,50	-14.396,42	
Total Geral ou a Transportar .....				53.604.408,73	44.827.266,79	1.363.975,36		1.817.445,11	3.181.420,47	300.035,94		792.053,36	9.569.195,30	1.092.089,30	56.485.793,26	46.916.597,96	2.881.384,53	2.089.331,17	

ENTIDADE		MAPA ANEXO DEMONSTRAÇÕES FINANCEIRAS		Data : 2010/03/30	
C.M.M.		42.2.2.05	- Instalações desportivas e recreativas	Ano : 2009	
Período :		a		Moeda : EUR	
				Página : 1	

IDENTIFICAÇÃO DOS BENS					AQUISIÇÃO		ACTIVO IMOBILIZADO (Valores aquisição ou outro na falta daqueles)	VARIAÇÃO PATRIMONIAL		Valor Patrimonial Actualizado	REINTEGRAÇÕES E AMORTIZAÇÕES				Valor Patrimonial Líquido	ALIENAÇÕES/ABATES/TRANSFER.		
Cl.	Tipo	Bem	Nr.Inv.	Descrição	Tipo	Data		T.	Data	Valor	VU	Taxa	Do Período	Acumulados		T.	Valor	Data
301	04	02	19030	CAMPO BASQUETEBOL POLIDESPORTIVO DE MONTE FARO (POLIDESPORTIVO MUNICIPAL DE MONTE FARO)	09	1994/12/31	217.114,84			217.114,84		1.3	2.713,93	43.423,00	173.691,84			
301	04	02	24365	COMPLEXO DESPORTIVO DE PEDROUÇOS (EMPREITADA DE ILUMINAÇÃO)	95	1994/12/31	713.216,87			713.216,87		1.3	8.915,21	142.643,36	570.573,51			
301	04	02	24756	COMPLEXO MUNICIPAL DE GINASTICA	95	1994/12/31	2.069.911,95	GR		2.915,50								
301	04	02	24756	COMPLEXO MUNICIPAL DE GINASTICA				GR		40.714,54	2.113.541,99	1.5	26.133,18	414.885,19	1.698.656,80			
301	04	03	38754	PISCINA MUNICIPAL DE GUEIPAES (COMPLEXO MUNICIPAL DE PISCINAS DE GUEIPAES)		1994/12/31	2.545.415,55	GR		3.384,84								
301	04	03	38754	PISCINA MUNICIPAL DE GUEIPAES (COMPLEXO MUNICIPAL DE PISCINAS DE GUEIPAES)				GR		133.653,07								
301	04	03	38754	PISCINA MUNICIPAL DE GUEIPAES (COMPLEXO MUNICIPAL DE PISCINAS DE GUEIPAES)				OU		145.230,31								
301	04	03	38754	PISCINA MUNICIPAL DE GUEIPAES (COMPLEXO MUNICIPAL DE PISCINAS DE GUEIPAES)				OU		15.408,82								
301	04	03	38754	PISCINA MUNICIPAL DE GUEIPAES (COMPLEXO MUNICIPAL DE PISCINAS DE GUEIPAES)				OU		12.654,18	2.855.746,77	1.5	36.235,86	536.652,01	2.319.094,76			
301	04	02	38827	PARQUE DE JOGOS MUNICIPAL DE FOLGOSA		1994/12/31	359.134,49	GR		4.867,10								
301	04	02	38827	PARQUE DE JOGOS MUNICIPAL DE FOLGOSA				GR		16.660,00								
301	04	02	38827	PARQUE DE JOGOS MUNICIPAL DE FOLGOSA				GR		17.281,29								
301	04	02	38827	PARQUE DE JOGOS MUNICIPAL DE FOLGOSA				GR		36.554,58								
301	04	02	38827	PARQUE DE JOGOS MUNICIPAL DE FOLGOSA				OU		10.236,22	444.733,68	1.5	5.514,10	75.289,05	369.444,63			
301	04	02	38828	CAMPO MUNICIPAL DE GONDIM (PARQUE DE JOGOS DE GONDIM)	09	1994/12/31	191.538,39	GR		347.087,50								
301	04	02	38828	CAMPO MUNICIPAL DE GONDIM (PARQUE DE JOGOS DE GONDIM)				OU		2.420,00								
301	04	02	38828	CAMPO MUNICIPAL DE GONDIM (PARQUE DE JOGOS DE GONDIM)				OU		41.859,83								
301	04	02	38828	CAMPO MUNICIPAL DE GONDIM (PARQUE DE JOGOS DE GONDIM)				OU		4.280,64	587.186,36	1.3	13.874,48	50.458,84	536.727,52			
301	04	02	38882	CAMPO MUNICIPAL DE CUTAMAS (COMPLEXO MUNICIPAL DE CUTAMAS - CAMPO DE FUTEBOL)		1994/12/31	45.889,41			45.889,41		1.3	573,62	9.177,92	36.711,49			
301	04	02	38883	COMPLEXO DESPORTIVO MUNICIPAL DE PEDROUÇOS - ESTADIO MUNICIPAL DE PEDROUÇOS		1994/12/31	1.256.970,70	GR		6.366,50								
301	04	02	38883	COMPLEXO DESPORTIVO MUNICIPAL DE PEDROUÇOS - ESTADIO MUNICIPAL DE PEDROUÇOS				GR		147.472,53	1.410.809,73	1.4	17.246,54	255.291,47	1.155.518,26			
301	04	02	46615	POLIDESPORTIVO DE RUA - NOGUEIRA		1994/12/31	131.682,64	GR		3.698,51	135.381,15	1.4	1.698,12	26.701,15	108.680,00			
301	04	02	46616	POLIDESPORTIVO DE RUA DE SALGUEIROS - MILHEIROS		1994/12/31	131.682,64			131.682,64		1.3	1.646,03	26.336,48	105.346,16			
301	04	02	46620	POLIDESPORTIVO DE RUA - BARCA		1994/12/31	131.682,64	GR		14.032,23	145.714,87	1.3	1.722,38	26.870,93	118.843,94			
301	04	02	46627	POLIDESPORTIVO DE RUA DE S. GEMIL - AGUAS SANTAS		1994/12/31	131.682,64			131.682,64		1.3	1.646,03	26.336,48	105.346,16			
301	04	02	46632	POLIDESPORTIVO DE RUA "O NOSSO JARDIM" - GUEIPAES		1994/12/31	131.682,64	OU		8.205,05	139.887,69	1.4	1.763,25	27.039,80	112.847,89			
301	04	02	46639	POLIDESPORTIVO MUNICIPAL DE AZENHA NOVA		1994/12/31	485.629,63			485.629,63		1.3	6.070,37	97.125,92	388.503,71			
301	04	02	46640	POLIDESPORTIVO MUNICIPAL DO SOBREIRO		1994/12/31	565.936,10			565.936,10		1.3	7.074,20	113.187,20	452.748,90			
301	04	02	46676	POLIDESPORTIVO MUNICIPAL DE CUTAMAS (COMPLEXO MUNICIPAL DE CUTAMAS - POLIDESPORTIVO)		1994/12/31	94.771,60			94.771,60		1.3	1.184,64	18.954,33	75.817,27			
301	04	02	46677	POLIDESPORTIVO MUNICIPAL DA GRANJA		1994/12/31	533.813,50			533.813,50		1.3	6.672,67	106.762,72	427.050,78			
301	04	02	46678	POLIDESPORTIVO MUNICIPAL DO LIDADOR		1994/12/31	827.505,71			827.505,71		1.3	10.343,82	165.501,12	662.004,59			
301	04	02	46679	POLIDESPORTIVO MUNICIPAL DE MONTE FARO		1994/12/31	883.869,87			883.869,87		1.3	11.048,37	176.773,92	707.095,95			
301	04	02	46680	POLIDESPORTIVO MUNICIPAL DE MOUTIDOS		1994/12/31	450.115,22			450.115,22		1.3	5.626,44	90.023,04	360.092,18			
301	04	02	46681	POLIDESPORTIVO MUNICIPAL DE PEDROUÇOS 2		1994/12/31	456.200,55	OU		89.292,00	545.492,55	1.5	7.076,23	92.613,88	452.878,67			
Total Geral ou a Transportar .....							12.355.447,58			1.104.275,24	13.459.722,82		174.779,47	2.522.047,81	10.637.639,07			



ENTIDADE		MAPA ANEXO DEMONSTRAÇÕES FINANCEIRAS		Data : 2010/03/30	
C.M.M.		42.2.2.05	- Instalações desportivas e recreativas	Ano : 2009	
Período :		a		Moeda : EUR	
				Página : 2	

IDENTIFICAÇÃO DOS BENS					AQUISIÇÃO		ACTIVO IMOBILIZADO (Valores aquisição ou outro na falta daqueles)	VARIAÇÃO PATRIMONIAL			Valor Patrimonial Atualizado	REINTEGRAÇÕES E AMORTIZAÇÕES				Valor Patrimonial Líquido	ALIENAÇÕES/ABATES/TRANSFER.			
Cl.	Tipo	Bem	Nr.Inv.	Descrição	Tipo	Data		T.	Data	Valor		VU	Taxa	Do Período	Acumulados		T.	Valor	Data	
301	04	02	46682	POLIDESPORTIVO MUNICIPAL DOS ARCOS		1994/12/31			434.053,93				434.053,93	1.3	5.425,67	86.810,73	347.243,20			
301	04	02	46683	POLIDESPORTIVO MUNICIPAL DA GANDRA		1994/12/31			357.737,85				357.737,85	1.3	4.471,72	71.547,52	286.190,33			
301	04	02	46684	COURT DE TENIS DE CUTAMAS (COMPLEXO MUNICIPAL DE CUTAMAS - COURT DE TENIS)		1994/12/31			385.670,53				385.670,53	1.3	4.820,88	77.134,08	308.536,45			
301	04	02	46685	PAVILHAO MUNICIPAL DE CRESTINS		1994/12/31		GR	1.210.831,89		162.223,71		1.373.055,60	1.5	17.521,04	251.708,96	1.121.346,64			
301	04	02	46686	PAVILHAO MUNICIPAL DE MOREIRA		1994/12/31			1.433.545,15				1.433.545,15	1.3	17.919,31	286.708,99	1.146.836,16			
301	04	02	46687	PAVILHAO MUNICIPAL DE ARDEGAES (PAVILHAO MUNICIPAL DE AGUAS SANTAS I - ARDEGAES)		1994/12/31			1.599.520,15				1.599.520,15	1.3	19.994,00	319.904,00	1.279.616,15			
301	04	02	46690	PAVILHAO MUNICIPAL DO CORIM (PAVILHAO MUNICIPAL DE AGUAS SANTAS II - CORIM / INSERIDO NA ESCOLA SECUNDARIA DA AGUAS SANTAS)		1994/12/31			1.755.993,05				1.755.993,05	1.3	21.949,91	351.198,56	1.404.794,49			
301	04	02	46705	PAVILHAO MUNICIPAL DE GURIPAES		2001/02/13		GR	1.835.775,78		1.025.877,30		2.861.653,08	1.4	36.810,40	248.114,42	2.613.538,66			
301	04	02	46744	ESTADIO MUNICIPAL DR. JOSE VIEIRA DE CARVALHO		1994/12/31		GR	14.933.011,44		161.465,02									
301	04	02	46744	ESTADIO MUNICIPAL DR. JOSE VIEIRA DE CARVALHO				GR			515.968,56									
301	04	02	46744	ESTADIO MUNICIPAL DR. JOSE VIEIRA DE CARVALHO				GR			17.908,00		15.628.353,02	1.4	183.370,70	2.975.774,56	12.652.578,46			
301	04	02	46745	CAMPO DE TREINOS (DO ESTADIO PROF DR JOSE VIEIRA DE CARVALHO)		2001/12/31		GR	2.857.912,43		410.065,67									
301	04	02	46745	CAMPO DE TREINOS (DO ESTADIO PROF DR JOSE VIEIRA DE CARVALHO)				OU			16.617,92		3.284.596,02	1.4	41.571,74	374.574,45	2.910.021,57			
301	04	02	46746	COMPLEXO DE TENIS DA MAIA		1994/12/31		GR	7.449.561,55		21.744,80									
301	04	02	46746	COMPLEXO DE TENIS DA MAIA				GR			5.371,77									
301	04	02	46746	COMPLEXO DE TENIS DA MAIA				GR			53.404,99									
301	04	02	46746	COMPLEXO DE TENIS DA MAIA				OU			1.017,02									
301	04	02	46746	COMPLEXO DE TENIS DA MAIA				OU			55.748,32		7.586.848,45	1.3	95.968,02	1.500.644,24	6.086.204,21			
301	04	02	46747	COURT TENIS DA QUINTA DA GRUTA (COMPLEXO DESPORTIVO MUNICIPAL DA QUINTA DA GRUTA)		1994/12/31		OU	463.183,73		19.950,00		483.133,73	1.3	6.359,80	93.206,80	389.926,93			
301	04	03	46748	PISCINA DO CASTELO (COMPLEXO DESPORTIVO MUNICIPAL DA QUINTA DA GRUTA)		1994/12/31		OU	150.636,96		24.475,50		175.112,46	1.3	2.636,06	30.880,46	144.232,00			
301	04	02	65150	POLIDESPORTIVO MUNICIPAL DE S. PEDRO AVIOSO	95	2004/05/06		GR	124.204,77		155.875,04		280.079,81	6.7	13.334,19	106.735,39	173.344,42			
301	04	02	75905	COMPLEXO DESPORTIVO MUNICIPAL DE NOGUEIRA	95	2006/02/16		OU	2.094.394,49		6.405,00									
301	04	02	75905	COMPLEXO DESPORTIVO MUNICIPAL DE NOGUEIRA				OU			26.092,50		2.126.891,99	1.3	27.013,21	105.553,00	2.021.338,99			
301	04	02	77352	POLIDESPORTIVO DE RUA ADJACENTE A EBI DE PEDRAS RUBRAS NO LUGAR DE MATOS	95	2006/06/14			58.344,57		58.344,57			1.3	729,31	2.917,24	55.427,33			
301	04	02	77840	ESTADIO MUNICIPAL DR. COSTA LIMA (ANTIGO PARQUE DE JOGOS CASTELO DA MAIA)	96	2006/01/02		OU	150.708,10		710.367,40		861.075,50	1.3	21.645,44	34.616,05	826.459,45			
301	04	02	88881	POLIDESPORTIVO DE RUA (EMPREENHIMENTO PER SOUTO CIMA - STA MARIA AVIOSO)	91	2007/01/03		RA	442.683,94		442.683,94			1.3	5.533,55	27.667,75	415.016,19			
301	04	02	89082	COMPLEXO DESPORTIVO DE PEDRAS RUBRAS (ACESSO) (PENDENTE)	95	2007/01/02		GR	169.144,90		130.891,04		300.035,94	1.3		11.251,35	288.784,59	99	300.035,94	2009/06/09
301	04	02	103703	COMPLEXO DESPORTIVO MUNICIPAL DE PEDRAS RUBRAS	95	2009/01/02		OU	1.090.353,06		169.144,90									
301	04	02	103703	COMPLEXO DESPORTIVO MUNICIPAL DE PEDRAS RUBRAS				OU			130.891,04									
301	04	02	103703	COMPLEXO DESPORTIVO MUNICIPAL DE PEDRAS RUBRAS				OU			102.245,00		1.492.634,00	1.3	72.141,12	72.141,12	1.420.492,88			
301	04	02	112840	POLIDESPORTIVOS DE RUA, LUGAR DE TEIBAS, AGUAS SANTAS	01	2009/10/27			82.308,14		82.308,14			1.3	1.028,85	1.028,85	81.279,29			
301	04	02	117461	POLIDESPORTIVO ANEXO Á ESCOLA EB 1 DE SANTA CRISTINA, FREGUESIA DE FOLGOSA	95	2009/12/04			62.894,79		62.894,79			1.3	786,18	786,18	62.108,61			
Total Geral ou a Transportar .....									51.497.918,78			5.028.025,74	56.525.944,52		775.810,57	9.552.952,51	46.672.956,07		300.035,94	

MAPA ANEXO DEMONSTRAÇÕES FINANCEIRAS

ENTIDADE

C.M.M.

Período : a

42.2.2.05 - Instalações desportivas e recreativas

Data : 2010/03/30

Ano : 2009

Moeda : EUR

Página : 3

IDENTIFICAÇÃO DOS BENS					AQUISIÇÃO		ACTIVO IMOBILIZADO (Valores aquisição ou outro na falta daqueles)	VARIAÇÃO PATRIMONIAL			Valor Patrimonial Actualizado	REINTEGRAÇÕES E AMORTIZAÇÕES				Valor Patrimonial Líquido	ALIENAÇÕES/ABATES/TRANSFER.		
Cl.	Tipo	Bem	Nr.Inv.	Descrição	Tipo	Data		T.	Data	Valor		VU	Taxa	Do Período	Acumulados		T.	Valor	Data
301	04	02	117483	POLIDESPORTIVO DESCOBERTO DO PAÇO, NO LUGAR DE SANGEWIL, NA FREGUESIA DE AGUAS SANTAS	95	2009/07/02	128.419,37	OU		131.465,31	259.884,68		1.3	16.242,79	16.242,79	243.641,89			
				Total Geral ou a Transportar .....			51.626.338,15			5.159.491,05	56.785.829,20			792.053,36	9.569.195,30	46.916.597,96	300.035,94		

Classificador Geral				Patrimonio inicial		Acrescimos Patrimoniais				Diminuições Patrimoniais				Patrimonio Final		Variação Patrimonial			
Cl.	Tipo	Bem	Designacao			Aquisições	Reavaliações e outras alterações	Grandes reparações ou beneficiações	Total	Abates	Desvalorizações	Amortizações		Bruto	Liquido	Bruta	Liquida		
				Bruto	Liquido							Do exercicio	Acumuladas					Total	
(1)				(2)	(3)	(4)	(5)	(6)	(7)	(8=5+6+7)	(9)	(10)	(11)	(12)	(13=9+10+11)	(14=3+8-9-10)	(15=14-12)	(16=14-3)	(17=15-4)
103	02	99	EQUIP. E MATERIAL ESCRITORIO E DE REPROGRAFIA , MAQUINAS E EQUIPAMENTO DE ESCRITORIO , OUTRO EQUIPAMENTO E MATERIAL DE ESCRITORIO			1.860,00			1.860,00			232,50	232,50	232,50	1.860,00	1.627,50	1.860,00	1.627,50	
107	01	20	EQUIP. DE CONFORTO, DE HIGIENE E DE UTILIZACAO COMUM , MOBILIARIO E EQUIPAMENTO COMUM (exclui mobi de escritorio) , MESAS			285,14			285,14			285,14	285,14	285,14	285,14		285,14		
107	01	99	EQUIP. DE CONFORTO, DE HIGIENE E DE UTILIZACAO COMUM , MOBILIARIO E EQUIPAMENTO COMUM (exclui mobi de escritorio) , OUTRO MOBILIARIO E EQUIPAMENTO	390,00				1.320,00	1.320,00			660,00	1.050,00	660,00	1.710,00	660,00	1.320,00	660,00	
112	03	03	EQUIP. DE SINAL. , ALARME, COMBATE A INCEND.,SALVAMENTO E SEG , SISTEMA DE SINALIZACAO E ALARME , DISPOSITIVOS DE SINALIZACAO	345.286,56	104.626,59	28.426,09		22.166,40	50.592,49			51.326,62	291.896,59	51.326,62	395.889,05	103.892,46	50.592,49	- .734,13	
112	03	99	EQUIP. DE SINAL. , ALARME, COMBATE A INCEND.,SALVAMENTO E SEG , SISTEMA DE SINALIZACAO E ALARME , OUTROS EQUIPAMENTO E MATERIAL DE USO ESPECIFICO	2.304,00	624,00	840,00		13.222,27	14.062,27			2.952,85	4.632,85	2.952,85	16.366,27	11.733,42	14.062,27	11.109,42	
Total Geral ou a Transportar .....				347.990,56	105.250,59	31.411,23		36.708,67	68.119,90			55.457,11	298.197,08	55.457,11	416.110,46	117.913,38	68.119,90	12.662,79	

ENTIDADE		MAPA ANEXO DEMONSTRAÇÕES FINANCEIRAS		Data : 2010/03/30	
C.M.M.		42.2.2.08	- Sinalização e trânsito	Ano : 2009	
Período :		a		Moeda : EUR	
				Página : 1	

IDENTIFICAÇÃO DOS BENS					AQUISIÇÃO		ACTIVO IMOBILIZADO (Valores aquisição ou outro na falta daqueles)	VARIAÇÃO PATRIMONIAL		Valor Patrimonial Atualizado	REINTEGRAÇÕES E AMORTIZAÇÕES				Valor Patrimonial Líquido	ALIENAÇÕES/ABATES/TRANSFER.		
Cl.	Tipo	Bem	Nr.Inv.	Descrição	Tipo	Data		T.	Data		Valor	VU	Taxa	Do Período		Acumulados	T.	Valor
112	03	03	60234	SEMAFORO NO CRUZAMENTO DA E.N. 105-2 COM A E.N. 318-1 (CRUZ DA CAMPOSA) - FREGUESIA DE FOLGOSA	01	2003/12/30	23.445,58	GR		2.937,00								
112	03	03	60234	SEMAFORO NO CRUZAMENTO DA E.N. 105-2 COM A E.N. 318-1 (CRUZ DA CAMPOSA) - FREGUESIA DE FOLGOSA				GR		3.802,80	30.185,38	100.0	3.802,80	30.185,38				
112	03	03	60328	SEMAFORO NO CRUZAMENTO DA VIA DIAGONAL COM A R. DE AVIOSO - AVIOSO SANTA MARIA DE AVIOSO	01	2003/12/30	23.783,43	GR		402,00								
112	03	03	60328	SEMAFORO NO CRUZAMENTO DA VIA DIAGONAL COM A R. DE AVIOSO - AVIOSO SANTA MARIA DE AVIOSO				OU		180,00	24.365,43	100.0	180,00	24.365,43				
112	03	03	60332	SEMAFORO NO ENTRONCAMENTO NA RUA NOVA DA GANDRA COM A R. DE AFONSO (INSTALAÇÃO) - FREGUESIA DE AGUAS SANTAS	01	2003/12/30	17.389,48			17.389,48		20.0		17.389,48				
112	03	03	60333	SEMAFORO NO CRUZAMENTO DA ALAMEDA DA GRANJA E RUA DE VILA BRASIL, COM AV. LIDADOR DA MAIA - (INSTALAÇÃO) - FREGUESIA DE AGUAS SANTAS	01	2003/12/30	23.288,30	OU		120,00	23.408,30	100.0	120,00	23.408,30				
112	03	03	60334	SEMAFORO DE CONTROLE DE VELOCIDADE NA RUA DR. BERNARDINO MACHADO, NO TROÇO ENTRE A RUA AQUILINO RIBEIRO E O CRUZAMENTO DA PINTA	01	2003/12/11	13.486,41			13.486,41		20.0		13.486,41				
112	03	03	60335	SEMAFORO NO ENTROCAMENTO DA AV. LUIS DE CAMOES COM A RUA ALTINO COELHO E A RUA DE QUINTA NOVA - VERMOIM	01	2003/12/11	24.776,90	GR		456,00								
112	03	03	60335	SEMAFORO NO ENTROCAMENTO DA AV. LUIS DE CAMOES COM A RUA ALTINO COELHO E A RUA DE QUINTA NOVA - VERMOIM				OU		204,00	25.436,90	100.0	204,00	25.436,90				
112	03	03	65488	SEMAFORO DE CONTROLO DE VELOCIDADE - COLOCADO NA TRAVESSIA DE PEOS NO CRUZAMENTO DA AV. D. MANUEL II E A RUA CENTRAL DO SOBREIRO	01	2005/03/17	10.577,32			10.577,32		20.0	2.115,46	10.577,32				
112	03	03	65877	SINALIZAÇÃO SEMAFORICA COLOCADA DENTRO DA ESCOLA EB2-3 DE PEDROUÇOS	01	2005/03/15	3.498,60			3.498,60		20.0	699,72	3.498,60				
112	03	03	67281	SEMAFORO NO CRUZAMENTO DA RUA ENGº DUARTE PACHECO C/ A RUA ALTINO COELHO NA FREGUESIA DE VERMOIM	01	2005/04/28	16.113,79			16.113,79		20.0	3.222,75	16.113,79				
112	03	03	68304	INSTALAÇÃO SEMAFORICA DE CONTROLO DE SAIDA DE VIATURAS DE BOMBEIROS, NA RUA DO PAÇO EM AGUAS SANTAS	01	2005/12/30	4.541,36			4.541,36		20.0	908,27	4.541,36				
112	03	03	71278	SEMAFORO DE CONTROLO DE VELOCIDADE NA TRAVESSA DE PEOS NA DIAGONAL - FREG. DE STA. MARIA DE AVIOSO	01	2005/12/30	7.726,06			7.726,06		20.0	1.545,21	7.726,06				
112	03	03	71291	INSTALAÇÃO DE SEMAFOROS DE CONTROLO DE VELOCIDADE ASSOCIADA A TRAVESSIA DE PEOS, NA VIA ESTRUTURANTE DE CRESTINS, FREGUESIA DE MOREIRA	01	2005/12/29	9.012,77	OU		291,77								
112	03	03	71291	INSTALAÇÃO DE SEMAFOROS DE CONTROLO DE VELOCIDADE ASSOCIADA A TRAVESSIA DE PEOS, NA VIA ESTRUTURANTE DE CRESTINS, FREGUESIA DE MOREIRA				OU		371,64	9.676,18	50.0	1.232,98	8.443,20	1.232,98			
Total Geral ou a Transportar .....							177.640,00			8.765,21	186.405,21		14.031,19	185.172,23	1.232,98			

ENTIDADE		MAPA ANEXO DEMONSTRAÇÕES FINANCEIRAS		Data : 2010/03/30	
C.M.M.		42.2.2.08	- Sinalização e trânsito	Ano : 2009	
Período :		a		Moeda : EUR	
				Página : 2	

IDENTIFICAÇÃO DOS BENS					AQUISIÇÃO		ACTIVO IMOBILIZADO (Valores aquisição ou outro na falta daqueles)	VARIAÇÃO PATRIMONIAL			Valor Patrimonial Atualizado	REINTEGRAÇÕES E AMORTIZAÇÕES				Valor Patrimonial Líquido	ALIENAÇÕES/ABATES/TRANSFER.		
Cl.	Tipo	Bem	Nr.Inv.	Descrição	Tipo	Data		T.	Data	Valor		VU	Taxa	Do Período	Acumulados		T.	Valor	Data
112	03	03	73245	CONJ DE 4 ESTAÇÕES SOLARES PARA ALIMENTAÇÃO DE 48 MARCADORES COLOCADO NA ROTUNDA DE 5 DE OUTUBRO, COM RUA DA AGRA E RUA GENERAL HUMBERTO DELGADO NA FREG. DE MILHEIROS	01	2006/08/02	18.755,00				18.755,00		20.0	3.751,00	15.004,00	3.751,00			
112	03	03	73384	SEMAFORO NO CRUZAMENTO DA RUA DE AVIOSO COM A RUA DO SOUTO DE CIMA E A RUA DA IGREJA NA FREG. DE STA MARIA DE AVIOSO	01	2006/05/10	13.093,47	GR		990,00									
112	03	03	73384	SEMAFORO NO CRUZAMENTO DA RUA DE AVIOSO COM A RUA DO SOUTO DE CIMA E A RUA DA IGREJA NA FREG. DE STA MARIA DE AVIOSO				OU		192,00	14.275,47	50.0	3.044,70	11.230,78	3.044,69				
112	03	03	74750	SEMAFORO NO CRUZAMENTO DA RUA AGOSTINHO DA SILVA ROCHA COM MANUEL DA SILVA CRUZ E SIDONIO PAIS - CRUZAMENTO DO RIO FREG. NOGUEIRA	01	2006/09/27	12.502,02	GR		262,44									
112	03	03	74750	SEMAFORO NO CRUZAMENTO DA RUA AGOSTINHO DA SILVA ROCHA COM MANUEL DA SILVA CRUZ E SIDONIO PAIS - CRUZAMENTO DO RIO FREG. NOGUEIRA				OU		219,13	12.983,59	100.0	219,13	12.983,59					
112	03	03	74751	SEMAFORO COLOCADO NA RUA DE BAIRRO COM A VIA ENG° BELMIRO MENDES - FREG. GEMUNDE	01	2006/09/27	10.649,88				10.649,88	20.0	2.129,98	8.519,91	2.129,97				
112	03	03	74752	SEMAFORO COLOCADO NA RUA BERNARDINO MACHADO	01	2006/09/27	133,10				133,10	100.0		133,10					
112	03	03	74753	SEMAFORO NO ENTRONCAMENTO DA RUA ALTINO COELHO C/ AV. LUIS DE CAMOES	01	2006/09/27	133,10				133,10	100.0		133,10					
112	03	03	78564	SEMAFORO 3x100 ENTRONCAMENTO DA VIA ENG. BELMIRO DE AZEVEDO COM A RUA DO BAIRRO	01	2007/09/18	133,10				133,10	100.0		133,10					
112	03	03	79108	SEMAFORO 3x100 ENTRONCAMENTO DA VIA ENG. BELMIRO DE AZEVEDO COM A RUA DO BAIRRO	01	2007/09/18	133,10				133,10	100.0		133,10					
112	03	03	82803	SEMAFORO COMPOSTO POR 1/200 COM SETA, 2 POR 300/200/200 NOS ENTRONCAMENTOS DA AV. LUIS DE CAMOES COM A RUA ALTINO COELHO E RUA DA QUINTA NOVA VERMOIM	01	2007/11/20	8.198,66				8.198,66	50.0		8.198,66					
112	03	03	84477	SEMAFORO DE CONTROLO DE VELOCIDADE, ASSOCIADO A TRAVESSIA DE PEOES, NA RUA DO MONTE GRANDE - JUNTO A ENTRADA PRINCIPAL DO PARQUE DE AVIOSO	01	2007/11/16	10.236,60	GR		642,00									
112	03	03	84477	SEMAFORO DE CONTROLO DE VELOCIDADE, ASSOCIADO A TRAVESSIA DE PEOES, NA RUA DO MONTE GRANDE - JUNTO A ENTRADA PRINCIPAL DO PARQUE DE AVIOSO				GR		1.170,00	12.048,60	33.3	2.597,82	6.852,96	5.195,64				
112	03	03	91141	SEMAFORO SITO NO CRUZAMENTO DA VIA DIAGONAL COM A RUA NOVA DE FREJUPE, FREGUESIA DE SILVA ESCURA	01	2008/04/16	24.481,59	OU		291,77									
112	03	03	91141	SEMAFORO SITO NO CRUZAMENTO DA VIA DIAGONAL COM A RUA NOVA DE FREJUPE, FREGUESIA DE SILVA ESCURA				OU		1.733,48	26.506,84	20.0	4.322,10	9.218,42	17.288,42				
112	03	03	91608	SEMAFORO NO ENTRONCAMENTO DA RUA DA SERRA COM A AV. DE MONFORTE - FOLGOSA	01	2008/06/05	13.880,82	OU		1.733,48									
112	03	03	91608	SEMAFORO NO ENTRONCAMENTO DA RUA DA SERRA COM A AV. DE MONFORTE - FOLGOSA				OU		291,77	15.906,07	20.0	2.625,98	5.402,14	10.503,93				
112	03	03	92491	SEMAFORO NO CRUZAMENTO DA RUA DE SAO COM A RUA DOS AÇORES E A RUA GIL VICENTE	01	2008/08/18	496,10				496,10	20.0	99,22	198,44	297,66				
112	03	03	92492	SEMAFORO NO CRUZAMENTO DA "REPSOL" COM A RUA ENG DUARTE PACHECO E A RUA ALTINO COELHO	01	2008/07/11	665,50				665,50	20.0	133,10	266,20	399,30				
Total Geral ou a Transportar .....							291.132,04			16.291,28	307.423,32		32.954,22	263.579,73	43.843,59				

ENTIDADE		MAPA ANEXO DEMONSTRAÇÕES FINANCEIRAS		Data : 2010/03/30	
C.M.M.	42.2.2.08	- Sinalização e trânsito		Ano : 2009	
Período : a				Moeda : EUR	
				Página : 3	

IDENTIFICAÇÃO DOS BENS					AQUISIÇÃO		ACTIVO IMOBILIZADO (Valores aquisição ou outro na falta daqueles)	VARIAÇÃO PATRIMONIAL			Valor Patrimonial Atualizado	REINTEGRAÇÕES E AMORTIZAÇÕES				Valor Patrimonial Líquido	ALÍENACÕES/ABATES/TRANSFER.		
Cl.	Tipo	Bem	Nr.Inv.	Descrição	Tipo	Data		T.	Data	Valor		VU	Taxa	Do Período	Acumulados		T.	Valor	Data
112	03	03	92493	COMANDO DE SEMAFORO REGULADOR COM PAINEL SOLAR	01	2008/07/11	451,27				451,27	20.0		90,26	180,51	270,76			
112	03	03	92494	COMANDO DE SEMAFORO REGULADOR COM PAINEL SOLAR	01	2008/07/11	451,27				451,27	20.0		90,26	180,51	270,76			
112	03	03	92495	SUORTE DE PAINEL SOLAR "KYOCERA" P/ SEMAFORO	01	2008/07/11	187,55				187,55	100.0			187,55				
112	03	03	93182	SEMAFORO DE CONTROLO DE VELOCIDADE ASSOCIADO A TRAV. PEOS NO ENTRONCAMENTO DA AV. 24 JULHO COM A RUA DA SERRA - FOLGOSA	01	2008/04/29	10.169,00	OU		291,77	10.460,77	20.0	1.685,39	3.719,19	6.741,58				
112	03	03	93183	SEMAFORO NO CRUZAMENTO DA RUA AGOSTINHO SILVA ROCHA COM A RUA JORGE FERREIRINHA	01	2008/06/13	249,26				249,26	100.0			249,26				
112	03	03	93352	SEMAFORO NA EN 12 DE PEDROUÇOS (ESTRADA EXTERIOR DA CIRCUNVALAÇÃO), PASSADEIRA P/ PEOS.	01	2008/03/28	14.190,28				14.190,28	20.0	2.838,06	5.676,12	8.514,16				
112	03	99	93435	SEMAFORO - CRUZAMENTO DA RUA 5 DE OUTUBRO COM A RUA DOS MOGOS E RUA MANUEL FERREIRA PINTO C/ COLOCAÇÃO ESPIRAS ELECTROMAGNETICAS	01	2008/08/26	390,00	GR		10.467,77									
112	03	99	93435	SEMAFORO - CRUZAMENTO DA RUA 5 DE OUTUBRO COM A RUA DOS MOGOS E RUA MANUEL FERREIRA PINTO C/ COLOCAÇÃO ESPIRAS ELECTROMAGNETICAS				OU		2.754,50	13.612,27	20.0	2.706,85	2.784,85	10.827,42				
112	03	03	93437	SEMAFORO DE CONTROLO DE VELOCIDADE NA RUA 5 DE OUTUBRO, JUNTO AO ENTRONCAMENTO COM A AVENIDA DE DR. GERMANO VIEIRA - GUEIPAES	01	2008/09/22	8.331,24	OU		1.733,48									
112	03	03	93437	SEMAFORO DE CONTROLO DE VELOCIDADE NA RUA 5 DE OUTUBRO, JUNTO AO ENTRONCAMENTO COM A AVENIDA DE DR. GERMANO VIEIRA - GUEIPAES				OU		583,52									
112	03	03	93437	SEMAFORO DE CONTROLO DE VELOCIDADE NA RUA 5 DE OUTUBRO, JUNTO AO ENTRONCAMENTO COM A AVENIDA DE DR. GERMANO VIEIRA - GUEIPAES				OU		299,52	10.947,76	20.0	1.856,30	3.522,55	7.425,21				
112	03	03	93610	SEMAFORO DE VELOCIDADE ASSOCIADA A TRAVESSIA DE PEOS, NA RUA RUA DE PARADA - AGUAS SANTAS	01	2008/09/21	9.390,85	OU		291,77	9.682,62	20.0	1.560,89	3.439,06	6.243,56				
112	03	03	93611	SEMAFORO DE VELOCIDADE NA RUA DE CHANCIDRO - MOREIRA - PASSAGEM ESTREITA	01	2008/09/25	5.054,36	GR		234,00									
112	03	03	93611	SEMAFORO DE VELOCIDADE NA RUA DE CHANCIDRO - MOREIRA - PASSAGEM ESTREITA				OU		291,77	5.580,13	20.0	913,85	1.924,72	3.655,41				
107	01	99	96651	SISTEMA DE COMUNICAÇÃO GSM - PROSEM - SEMAFORO DA RUA D. AFONSO HENRIQUES	01	2008/11/20	390,00	GR		1.320,00	1.710,00	50.0	660,00	1.050,00	660,00				
112	03	99	96652	ESPIRAS ELECTROMAGNETICAS - RUA DA SERRA - FOLGOSA	01	2008/10/29	354,00				354,00	100.0			354,00				
112	03	99	96653	SISTEMA DE COMUNICAÇÃO GSM - PROSEM - RUA DA SERRA/AV. MONFORTE - FOLGOSA	01	2008/10/29	390,00				390,00	100.0			390,00				
112	03	99	96654	SISTEMA DE COMUNICAÇÃO GSM - PROSEM - CRUZAMENTO RIO DE NOGUEIRA	01	2008/10/29	390,00				390,00	20.0	78,00	156,00	234,00				
112	03	99	96655	SISTEMA DE COMUNICAÇÃO GSM - PROSEM - PARQUE DA VERAÇÃO - MAIA	01	2008/10/29	390,00				390,00	100.0			390,00				
112	03	99	96845	SISTEMA DE COMUNICAÇÃO GSM - PROSEM - PARQUE DA VERAÇÃO - MAIA	01	2008/10/29	390,00				390,00	100.0			390,00				
Total Geral ou a Transportar .....							342.301,12			34.559,38	376.860,50			45.434,08	288.174,05	88.686,45			

ENTIDADE																																																																																																																																																																																																																																																																																																																																																																																																																																																																																																																																																																																																																																																																																																																																																																																																																																																																																																																																																																																																																																																																																																																																																																																																																																							
----------	--	--	--	--	--	--	--	--	--	--	--	--	--	--	--	--	--	--	--	--	--	--	--	--	--	--	--	--	--	--	--	--	--	--	--	--	--	--	--	--	--	--	--	--	--	--	--	--	--	--	--	--	--	--	--	--	--	--	--	--	--	--	--	--	--	--	--	--	--	--	--	--	--	--	--	--	--	--	--	--	--	--	--	--	--	--	--	--	--	--	--	--	--	--	--	--	--	--	--	--	--	--	--	--	--	--	--	--	--	--	--	--	--	--	--	--	--	--	--	--	--	--	--	--	--	--	--	--	--	--	--	--	--	--	--	--	--	--	--	--	--	--	--	--	--	--	--	--	--	--	--	--	--	--	--	--	--	--	--	--	--	--	--	--	--	--	--	--	--	--	--	--	--	--	--	--	--	--	--	--	--	--	--	--	--	--	--	--	--	--	--	--	--	--	--	--	--	--	--	--	--	--	--	--	--	--	--	--	--	--	--	--	--	--	--	--	--	--	--	--	--	--	--	--	--	--	--	--	--	--	--	--	--	--	--	--	--	--	--	--	--	--	--	--	--	--	--	--	--	--	--	--	--	--	--	--	--	--	--	--	--	--	--	--	--	--	--	--	--	--	--	--	--	--	--	--	--	--	--	--	--	--	--	--	--	--	--	--	--	--	--	--	--	--	--	--	--	--	--	--	--	--	--	--	--	--	--	--	--	--	--	--	--	--	--	--	--	--	--	--	--	--	--	--	--	--	--	--	--	--	--	--	--	--	--	--	--	--	--	--	--	--	--	--	--	--	--	--	--	--	--	--	--	--	--	--	--	--	--	--	--	--	--	--	--	--	--	--	--	--	--	--	--	--	--	--	--	--	--	--	--	--	--	--	--	--	--	--	--	--	--	--	--	--	--	--	--	--	--	--	--	--	--	--	--	--	--	--	--	--	--	--	--	--	--	--	--	--	--	--	--	--	--	--	--	--	--	--	--	--	--	--	--	--	--	--	--	--	--	--	--	--	--	--	--	--	--	--	--	--	--	--	--	--	--	--	--	--	--	--	--	--	--	--	--	--	--	--	--	--	--	--	--	--	--	--	--	--	--	--	--	--	--	--	--	--	--	--	--	--	--	--	--	--	--	--	--	--	--	--	--	--	--	--	--	--	--	--	--	--	--	--	--	--	--	--	--	--	--	--	--	--	--	--	--	--	--	--	--	--	--	--	--	--	--	--	--	--	--	--	--	--	--	--	--	--	--	--	--	--	--	--	--	--	--	--	--	--	--	--	--	--	--	--	--	--	--	--	--	--	--	--	--	--	--	--	--	--	--	--	--	--	--	--	--	--	--	--	--	--	--	--	--	--	--	--	--	--	--	--	--	--	--	--	--	--	--	--	--	--	--	--	--	--	--	--	--	--	--	--	--	--	--	--	--	--	--	--	--	--	--	--	--	--	--	--	--	--	--	--	--	--	--	--	--	--	--	--	--	--	--	--	--	--	--	--	--	--	--	--	--	--	--	--	--	--	--	--	--	--	--	--	--	--	--	--	--	--	--	--	--	--	--	--	--	--	--	--	--	--	--	--	--	--	--	--	--	--	--	--	--	--	--	--	--	--	--	--	--	--	--	--	--	--	--	--	--	--	--	--	--	--	--	--	--	--	--	--	--	--	--	--	--	--	--	--	--	--	--	--	--	--	--	--	--	--	--	--	--	--	--	--	--	--	--	--	--	--	--	--	--	--	--	--	--	--	--	--	--	--	--	--	--	--	--	--	--	--	--	--	--	--	--	--	--	--	--	--	--	--	--	--	--	--	--	--	--	--	--	--	--	--	--	--	--	--	--	--	--	--	--	--	--	--	--	--	--	--	--	--	--	--	--	--	--	--	--	--	--	--	--	--	--	--	--	--	--	--	--	--	--	--	--	--	--	--	--	--	--	--	--	--	--	--	--	--	--	--	--	--	--	--	--	--	--	--	--	--	--	--	--	--	--	--	--	--	--	--	--	--	--	--	--	--	--	--	--	--	--	--	--	--	--	--	--	--	--	--	--	--	--	--	--	--	--	--	--	--	--	--	--	--	--	--	--	--	--	--	--	--	--	--	--	--	--	--	--	--	--	--	--	--	--	--	--	--	--	--	--	--	--	--	--	--	--	--	--	--	--	--	--	--	--	--	--	--	--	--	--	--	--	--	--	--	--	--	--	--	--	--	--	--	--	--	--	--	--	--	--	--	--	--	--	--	--	--	--	--	--	--	--	--	--	--	--	--	--	--	--	--	--	--	--	--	--	--	--	--	--	--	--	--	--	--	--	--	--	--	--	--	--	--	--	--	--	--	--	--	--	--	--	--	--	--	--	--	--	--	--	--	--	--	--	--	--	--	--	--	--	--	--	--	--	--	--	--	--	--	--	--	--	--	--	--	--	--	--	--	--	--	--	--	--	--	--	--	--	--	--	--	--	--	--	--	--	--	--	--	--	--	--	--	--	--	--	--	--	--	--	--	--	--	--	--	--	--	--	--	--	--	--	--	--	--	--	--	--	--	--	--	--	--	--	--	--	--	--	--	--	--	--	--	--	--	--	--	--	--	--	--	--	--	--	--	--	--	--	--	--	--	--	--	--	--	--	--	--	--	--	--	--	--	--	--	--	--	--	--	--	--	--	--	--	--	--	--	--	--	--	--	--	--	--	--	--	--	--	--	--	--	--

IDENTIFICAÇÃO DOS BENS					AQUISIÇÃO		ATIVO IMOBILIZADO (Valores aquisição ou outro na falta daqueles)	VARIAÇÃO PATRIMONIAL		Valor Patrimonial Atualizado	REINTEGRAÇÕES E AMORTIZAÇÕES				Valor Patrimonial Líquido	ALIENAÇÕES/ABATES/TRANSFER.		
Cl.	Tipo	Bem	Nr.Inv.	Descrição	Tipo	Data		T.	Data		Valor	VU	Taxa	Do Período		Acumulados	T.	Valor
112	03	03	98412	SEMAFORO COLOCADO NO CRUZAMENTO DA RUA ENG.º FREDERICO ULRICH COM A RUA DO OUTEIRO E VIA ADELINO AMARO DA COSTA - MOREIRA	01	2009/02/04	459,60	OU		7.575,29	8.034,89	20.0	1.606,98	1.606,98	6.427,91			
112	03	03	98413	SEMAFORO NO CRUZAMENTO DA IGREJA - GUEIPAES	01	2009/02/04	282,00			282,00		100.0	282,00	282,00				
103	02	99	104572	AVISADOR ACUSTICO COM REGULAÇÃO DE RUÍDO AMBIENTE (P/ SEMAFORO)	01	2009/06/17	1.860,00			1.860,00		12.5	232,50	232,50	1.627,50			
112	03	03	110418	SEMAFORO NO ENTRONCAMENTO DA RUA DR. ANTONIO DOS SANTOS COM A RUA DO MOSTEIRO - AGUAS SANTAS	01	2009/08/14	17.885,76			17.885,76		20.0	3.577,15	3.577,15	14.308,61			
112	03	03	110419	SEMAFORO COLOCADO NA PASSAGEM ESTREITA COM DETECÇÃO DE VEICULOS NA RUA DE S. ROQUE - GEMUNDE	01	2009/08/14	6.744,96			6.744,96		20.0	1.348,99	1.348,99	5.395,97			
112	03	03	110623	SEMAFORO C/ SISTEMA DE REARME AUTOMATICO NO CRUZAMENTO DA RUA D. MANUEL II COM A RUA DA CEGONHEIRA - VERMOIM	01	2009/08/13	291,77	OU		263,44	555,21	20.0	111,04	111,04	444,17			
112	03	03	110813	INSTALAÇÃO SEMAFORICA C/ SISTEMA DE REARME AUTOMATICO NO CRUZAMENTO DA RUA D. AFONSO HENRIQUES, COM A RUA DO MOSTEIRO E A AVENIDA DO LIDADOR DA MAIA - AGUAS SANTAS	01	2009/08/13	291,77			291,77		100.0	291,77	291,77				
112	03	03	110814	SEMAFORO DE PEAO SCAE PC VERDE PES MISTO NO CRUZAMENTO DA RUA AGOSTINHO DA SILVA ROCHA COM A RUA JORGE FERREIRINHA E A RUA DR. AUGUSTO MARTINS - NOGUEIRA	01	2009/08/17	144,00			144,00		100.0	144,00	144,00				
112	03	03	110815	SEMAFORO DE PEAO SCAE PC VERDE PES MISTO NO CRUZAMENTO DA RUA AGOSTINHO DA SILVA ROCHA COM A RUA JORGE FERREIRINHA E A RUA DR. AUGUSTO MARTINS - NOGUEIRA	01	2009/08/17	144,00			144,00		100.0	144,00	144,00				
112	03	03	110816	SEMAFORO DE PEAO SCAE PC VERDE PES MISTO NA AV. PERIFERICA - MAIA	01	2009/08/17	144,00			144,00		100.0	144,00	144,00				
112	03	03	110817	SEMAFORO DE PEAO SCAE PC VERDE PES MISTO NA AV. PERIFERICA - MAIA	01	2009/08/17	144,00			144,00		100.0	144,00	144,00				
112	03	03	110818	SEMAFORO DE PEAO SCAE PC VERDE PES MISTO NA AV. PERIFERICA - MAIA	01	2009/08/17	144,00			144,00		100.0	144,00	144,00				
112	03	03	110819	SEMAFORO DE PEAO SCAE PC VERDE PES MISTO NA AV. PERIFERICA - MAIA	01	2009/08/17	144,00			144,00		100.0	144,00	144,00				
112	03	03	110820	SEMAFORO DE CONTROLO DE VELOCIDADE 3X100 SCAE PC VERDE NA RUA CRUZ DAS GUARDEIRAS - MOREIRA	01	2009/08/17	102,00			102,00		100.0	102,00	102,00				
112	03	03	110821	SEMAFORO DE CONTROLO DE VELOCIDADE 3X100 SCAE PC VERDE NA RUA CRUZ DAS GUARDEIRAS - MOREIRA	01	2009/08/17	102,00			102,00		100.0	102,00	102,00				
112	03	03	110824	SEMAFORO DE CONTROLO DE VELOCIDADE NA VIA DIAGONAL	01	2009/08/13	291,77			291,77		100.0	291,77	291,77				
112	03	03	111648	AVISADOR ACUSTICO PARA INVISUAIS - (RUA D. AFONSO HENRIQUES C/ A AV. DO LIDADOR E RUA DO MOSTEIRO	01	2009/08/13	48,00			48,00		100.0	48,00	48,00				
112	03	03	111649	AVISADOR ACUSTICO PARA INVISUAIS - (RUA D. AFONSO HENRIQUES C/ A AV. DO LIDADOR E RUA DO MOSTEIRO	01	2009/08/13	48,00			48,00		100.0	48,00	48,00				
112	03	03	111650	AVISADOR ACUSTICO PARA INVISUAIS - (RUA D. AFONSO HENRIQUES C/ A AV. DO LIDADOR E RUA DO MOSTEIRO	01	2009/08/13	48,00			48,00		100.0	48,00	48,00				
Total Geral ou a Transportar .....							371.620,75			42.398,11	414.018,86		54.388,28	297.128,25	116.890,61			





Classificador Geral				Patrimonio inicial		Acrecimentos Patrimoniais				Diminuições Patrimoniais				Patrimonio Final		Variação Patrimonial			
Cl.	Tipo	Bem	Designacao			Aquisições	Reavaliações e outras alterações	Grandes reparações ou beneficiações	Total	Abates	Desvalorizações	Amortizações		Bruto	Liquido	Bruta	Liquida		
				Do exercicio	Acumuladas							Total							
(1)				(2)	(3)	(4)	(5)	(6)	(7)	(8=5+6+7)	(9)	(10)	(11)	(12)	(13=9+10+11)	(14=3+8-9-10)	(15=14-12)	(16=14-3)	(17=15-4)
301	04	99	IMOVEIS URBANOS COM FINALIDADE OPERATIVA (DOMINIO PRIVADO) , CONSTRUÇÕES DIVERSAS , OUTRAS CONSTRUÇÕES	127.196,81	105.118,03	9.237,60			9.237,60			6.821,73	28.900,51	6.821,73	136.434,41	107.533,90	9.237,60	2.415,87	
Total Geral ou a Transportar .....				127.196,81	105.118,03	9.237,60			9.237,60			6.821,73	28.900,51	6.821,73	136.434,41	107.533,90	9.237,60	2.415,87	

MAPA ANEXO DEMONSTRAÇÕES FINANCEIRAS

ENTIDADE
C.M.M.

Período : a

42.2.2.09 - Infra-estruturas para distr. de energia

Data : 2010/04/13  
Ano : 2009  
Moeda : EUR  
Página : 1

IDENTIFICAÇÃO DOS BENS					AQUISIÇÃO		ACTIVO IMOBILIZADO (Valores aquisição ou outro na falta daqueles)	VARIAÇÃO PATRIMONIAL			Valor Patrimonial Atualizado	REINTEGRAÇÕES E AMORTIZAÇÕES				Valor Patrimonial Líquido	ALIENAÇÕES/ABATES/TRANSFER.		
Cl.	Tipo	Bem	Nr.Inv.	Descrição	Tipo	Data		T.	Data	Valor		VU	Taxa	Do Período	Acumulados		T.	Valor	Data
301	04	99	77451	POSTO DE TRANSFORMAÇÃO - PARQUE CENTRAL -MAIA	01	2006/02/16	33.174,12				33.174,12		5.0	1.658,71	6.634,84	26.539,28			
301	04	99	77841	POSTO DE TRANSFORMAÇÃO - CENTRO CIVICO DE AGUAS SANTAS	01	2006/12/30	59.984,54				59.984,54		5.3	2.999,23	14.996,15	44.988,39			
301	04	99	84411	POSTO DE TRANSFORMAÇÃO LOCALIZADO NA RUA TRATADO DE NICE - VERMOIM	01	2007/01/02	34.038,15	RA			34.038,15		5.9	1.701,91	6.807,64	27.230,51			
301	04	99	109408	POSTO DE TRANSFORMAÇÃO PRE-FABRICADO, LUGAR DO CHANTRE	01	2009/04/03	9.237,60				9.237,60		5.0	461,88	461,88	8.775,72			
Total Geral ou a Transportar .....							136.434,41				136.434,41			6.821,73	28.900,51	107.533,90			

Classificador Geral				Patrimonio inicial		Acrescimos Patrimoniais				Diminuições Patrimoniais				Patrimonio Final		Variação Patrimonial						
						Aquisições	Reavaliações e outras alterações	Grandes reparações ou beneficiações	Total	Abates	Desvalorizações	Amortizações		Bruto	Liquido	Bruta	Liquida					
Cl.	Tipo	Bem	Designacao	Bruto	Liquido							Do exercicio	Acumuladas					Total				
(1)				(2)				(3)	(4)	(5)	(6)	(7)	(8=5+6+7)	(9)	(10)	(11)	(12)	(13=9+10+11)	(14=3+8-9-10)	(15=14-12)	(16=14-3)	(17=15-4)
301	04	05	IMOVEIS URBANOS COM FINALIDADE OPERATIVA (DOMINIO PRIVADO) , CONSTRUÇÕES DIVERSAS , CEMITERIOS (CONSTRUÇÕES, VEDAÇÕES E PAREDOES			129.427,53		63.611,09	193.038,62			2.412,98	2.412,98	2.412,98	193.038,62	190.625,64	193.038,62	190.625,64				
Total Geral ou a Transportar .....						129.427,53		63.611,09	193.038,62			2.412,98	2.412,98	2.412,98	193.038,62	190.625,64	193.038,62	190.625,64				

MAPA ANEXO DEMONSTRAÇÕES FINANCEIRAS

ENTIDADE

C.M.M.

Período :                      a

42.2.2.11                      - Cemitérios

Data : 2010/04/01

Ano : 2009

Moeda : EUR

Página : 1

IDENTIFICAÇÃO DOS BENS					AQUISIÇÃO		ACTIVO IMOBILIZADO (Valores aquisição ou outro na falta daqueles)	VARIAÇÃO PATRIMONIAL			Valor Patrimonial Actualizado	REINTEGRAÇÕES E AMORTIZAÇÕES				Valor Patrimonial Líquido	ALIENAÇÕES/ABATES/TRANSFER.		
Cl.	Tipo	Bem	Nr.Inv.	Descrição	Tipo	Data		T.	Data	Valor		VU	Taxa	Do Período	Acumulados		T.	Valor	Data
301	04	05	113513	CEMITERIO MUNICIPAL DE VERMOIM, FREGUESIA DE VERMOIM	95	2009/07/02	129.427,53	OU		34.230,00									
301	04	05	113513	CEMITERIO MUNICIPAL DE VERMOIM, FREGUESIA DE VERMOIM				OU		29.381,09	193.038,62		1.3	2.412,98	2.412,98	190.625,64			
Total Geral ou a Transportar .....							129.427,53			63.611,09	193.038,62			2.412,98	2.412,98	190.625,64			

Classificador Geral				Patrimonio inicial		Acréscimos Patrimoniais				Diminuições Patrimoniais				Patrimonio Final		Variação Patrimonial			
Cl.	Tipo	Bem	Designacao			Aquisições	Reavaliações e outras alterações	Grandes reparações ou beneficiações	Total	Abates	Desvalorizações	Amortizações		Bruto	Liquido	Bruta	Liquida		
				Do exercicio	Acumuladas							Total							
(1)				(2)	(3)	(4)	(5)	(6)	(7)	(8=5+6+7)	(9)	(10)	(11)	(12)	(13=9+10+11)	(14=3+8-9-10)	(15=14-12)	(16=14-3)	(17=15-4)
301	04	01	IMOVEIS URBANOS COM FINALIDADE OPERATIVA (DOMINIO PRIVADO) , CONSTRUÇÕES DIVERSAS , PARQUES DE VIATURAS	622.585,92	548.396,04								7.834,23	82.024,11	7.834,23	622.585,92	540.561,81		-7.834,23
301	04	99	IMOVEIS URBANOS COM FINALIDADE OPERATIVA (DOMINIO PRIVADO) , CONSTRUÇÕES DIVERSAS , OUTRAS CONSTRUÇÕES	18271766,37	16495294,40	13777156,71		216.779,87	13993936,58	13.285.456,75		1.368.818,18	3.145.290,15	14.654.274,93	18.980.246,20	15.834.956,05	708.479,83	-.660.338,35	
301	05	04	IMOVEIS URBANOS COM FINALIDADE OPERATIVA (DOMINIO PRIVADO) , INFRA-ESTRUTURAS , CAMPOS DE AVIAÇÃO	1.752.430,80	732.819,81			101.301,12	101.301,12			247.865,06	1.267.476,05	247.865,06	1.853.731,92	586.255,87	101.301,12	-.146.563,94	
301	05	99	IMOVEIS URBANOS COM FINALIDADE OPERATIVA (DOMINIO PRIVADO) , INFRA-ESTRUTURAS , OUTRAS INFRA-ESTRUTURAS	527.833,40	451.864,97	147.895,88			147.895,88			69.885,91	145.854,34	69.885,91	675.729,28	529.874,94	147.895,88	78.009,97	
Total Geral ou a Transportar .....				21.174.616,49	18.228.375,22	13.925.052,59		318.080,99	14.243.133,58	13.285.456,75		1.694.403,38	4.640.644,65	14.979.860,13	22.132.293,32	17.491.648,67	957.676,83	-.736.726,55	



ENTIDADE		MAPA ANEXO DEMONSTRAÇÕES FINANCEIRAS										Data : 2010/04/13	
C.M.M.		42.2.2.12 - Outras										Ano : 2009	
Período :		a										Moeda : EUR	
												Página : 2	

IDENTIFICAÇÃO DOS BENS					AQUISIÇÃO		ATIVO IMOBILIZADO (Valores aquisição ou outro na falta daqueles)	VARIAÇÃO PATRIMONIAL			Valor Patrimonial Atualizado	REINTEGRAÇÕES E AMORTIZAÇÕES				Valor Patrimonial Líquido	ALIENAÇÕES/ABATES/TRANSFER.		
Cl.	Tipo	Bem	Nr.Inv.	Descrição	Tipo	Data		T.	Data	Valor		VU	Taxa	Do Período	Acumulados		T.	Valor	Data
301	04	99	100719	PARQUE CENTRAL, FRACÇÃO "B" DESTINADA A RESTAURANTE	88	2009/01/03	434.556,74	RA			434.556,74	1.3		41.334,07	41.334,07	393.222,67			
301	04	99	100720	PARQUE CENTRAL, FRACÇÃO "C" DESTINADA AO SQUASH	88	2009/01/03	268.005,95	RA			268.005,95	1.3		25.657,80	25.657,80	242.348,15			
301	04	99	100721	PARQUE CENTRAL, FRACÇÃO "D" DESTINADA AO CIBER CAFE	88	2009/01/03	117.858,86	RA			117.858,86	1.3		11.067,10	11.067,10	106.791,76			
301	04	99	100722	PARQUE CENTRAL, FRACÇÃO "E" DESTINADA A ESTABELECIMENTO COMERCIAL E/OU SERVIÇOS	88	2009/01/03	44.377,89	RA			44.377,89	1.3		4.181,87	4.181,87	40.196,02			
301	04	99	100723	PARQUE CENTRAL, FRACÇÃO "F" DESTINADA A ESTABELECIMENTO COMERCIAL E/OU SERVIÇOS	88	2009/01/03	26.930,17	RA			26.930,17	1.3		2.537,70	2.537,70	24.392,47			
301	04	99	100724	PARQUE CENTRAL, FRACÇÃO "G" DESTINADA A TURISMO/WELCOME CENTER	88	2009/01/03	123.173,01	RA			123.173,01	1.3		11.949,22	11.949,22	111.223,79			
301	04	99	100725	PARQUE CENTRAL, FRACÇÃO "H" DESTINADA AS INSTALAÇÕES DAS FINANÇAS	88	2009/01/03	536.074,73	OU		4.560,00									
301	04	99	100725	PARQUE CENTRAL, FRACÇÃO "H" DESTINADA AS INSTALAÇÕES DAS FINANÇAS				RA			540.634,73	1.3		47.227,79	47.227,79	493.406,94			
301	04	99	100726	PARQUE CENTRAL, FRACÇÃO "I" DESTINADA A ESTABELECIMENTO COMERCIAL E/OU SERVIÇOS	88	2009/01/03	14.034,03	RA			14.034,03	1.3		1.322,48	1.322,48	12.711,55			
301	04	99	100727	PARQUE CENTRAL, FRACÇÃO "J" DESTINADA A ESTABELECIMENTO COMERCIAL E/OU SERVIÇOS	88	2009/01/03	28.320,93	RA			28.320,93	1.3		2.668,60	2.668,60	25.652,33			
301	04	99	100728	PARQUE CENTRAL, FRACÇÃO "K" DESTINADA A ESTABELECIMENTO COMERCIAL E/OU SERVIÇOS	88	2009/01/03	26.930,17	RA			26.930,17	1.3		2.537,70	2.537,70	24.392,47			
301	04	99	100729	PARQUE CENTRAL, FRACÇÃO "L" DESTINADA A ESTABELECIMENTO COMERCIAL E/OU SERVIÇOS	88	2009/01/03	26.930,17	RA			26.930,17	1.3		2.537,70	2.537,70	24.392,47			
301	04	99	100730	PARQUE CENTRAL, FRACÇÃO "M" DESTINADA A ESTABELECIMENTO COMERCIAL E/OU SERVIÇOS	88	2009/01/03	14.160,47	RA			14.160,47	1.3		1.336,50	1.336,50	12.823,97			
301	04	99	100731	PARQUE CENTRAL, FRACÇÃO "N" DESTINADA A ESTABELECIMENTO DE BEBIDAS	88	2009/01/03	8.597,42	RA			8.597,42	1.3		810,14	810,14	7.787,28			
301	04	99	100732	PARQUE CENTRAL, FRACÇÃO "O" DESTINADA A ARRUMOS N.º 1	88	2009/01/03	5.563,04	RA			5.563,04	1.3		419,76	419,76	5.143,28			
301	04	99	100733	PARQUE CENTRAL, FRACÇÃO "P" DESTINADA A ARRUMOS N.º 2	88	2009/01/03	5.057,31	RA			5.057,31	1.3		476,57	476,57	4.580,74			
301	04	99	100734	PARQUE CENTRAL, FRACÇÃO "Q" DESTINADA A ARRUMOS N.º 3	88	2009/01/03	5.057,31	RA			5.057,31	1.3		476,57	476,57	4.580,74			
301	04	99	100735	PARQUE CENTRAL, FRACÇÃO "R" DESTINADA A ARRUMOS N.º 4	88	2009/01/03	4.930,88	RA			4.930,88	1.3		464,65	464,65	4.466,23			
301	04	99	100736	PARQUE CENTRAL, FRACÇÃO "S" DESTINADA A ARRUMOS N.º 5	88	2009/01/03	4.930,88	RA			4.930,88	1.3		464,65	464,65	4.466,23			
301	04	99	100737	PARQUE CENTRAL, ESPAÇOS VERDES - JARDIM	88	2009/01/03	115.002,52	RA			115.002,52	1.3		6.490,99	6.490,99	108.511,53			
301	04	99	100738	PARQUE CENTRAL, PRAÇA	88	2009/01/03	268.339,20	RA			268.339,20	1.3		15.333,68	15.333,68	253.005,52			
301	04	99	101570	FRACÇÃO AUTONOMA DESIGNADA POR LETRA "A", ESTABELECIMENTO COMERCIAL SITO A RUA PADRE ANTONIO 314	02	2009/04/16	250.000,00				250.000,00	1.3		3.125,00	3.125,00	246.875,00			
301	04	99	115230	INSTALAÇÕES PARA O CANIL MUNICIPAL (CENTRO DE RECOLHA)	95	2009/07/02	70.095,77				70.095,77	1.3		876,20	876,20	69.219,57			
301	04	99	115342	HANGAR E PISTA INFANTIL DE TRAFEGO PARA A ESCOLA DE CONDUÇÃO E PREVENÇÃO RODOVIARIA (AERODROMO DE VILAR DE LUZ)	95	2009/07/02	125.673,49	RA			125.673,49	5.0		31.418,40	31.418,40	94.255,09			
301	05	99	115433	AERODROMO DE VILAR DE LUZ - ESCOLA DE CONDUÇÃO SEGURA	95	2009/07/02	147.895,88	RA			147.895,88	5.0		44.368,76	44.368,76	103.527,12			
301	04	99	117460	PARQUE MUNICIPAL DE SUCATAS	95	2009/07/02	25.563,04	OU			25.563,04	5.0		2.556,30	2.556,30	23.006,74			
Total Geral ou a Transportar .....							33.704.432,39			1.713.317,68	35.417.750,07			1.694.403,38	4.640.644,65	17.491.648,67	13.285.456,75		

Data de Emissão : 2010/03/31

Classificador Geral				Patrimonio inicial		Acrescimos Patrimoniais				Diminuições Patrimoniais				Patrimonio Final		Variação Patrimonial			
						Aquisições	Reavaliações e outras alterações	Grandes reparações ou beneficiações	Total	Abates	Desvalorizações	Amortizações		Total	Bruto	Liquido	Bruta	Liquida	
Cl.	Tipo	Bem	Designacao									Bruto	Liquido						Do exercicio
(1)				(2)	(3)	(4)	(5)	(6)	(7)	(8=5+6+7)	(9)	(10)	(11)	(12)	(13=9+10+11)	(14=3+8-9-10)	(15=14-12)	(16=14-3)	(17=15-4)
101	01	01	EQUIP. INFORMATICO , HARDWARE , BASTIDORES (ARMARIO)	54.090,87	27.378,67	19.844,81			19.844,81				9.573,25	36.285,45	9.573,25	73.935,68	37.650,23	19.844,81	10.271,56
101	01	02	EQUIP. INFORMATICO , HARDWARE , COMPUTADORES	1.137.437,39	105.280,88	127.131,44			127.131,44	31.511,66			64.228,59	1.096.385,10	95.740,25	1.233.057,17	136.672,07	95.619,78	31.391,19
101	01	03	EQUIP. INFORMATICO , HARDWARE , EQUIPAMENTO DE REDE	490.167,36	109.085,01	56.675,66			56.675,66				109.706,02	490.788,37	109.706,02	546.843,02	56.054,65	56.675,66	-53.030,36
101	01	04	EQUIP. INFORMATICO , HARDWARE , EQUIPAMENTO DE SWITCHING	148.436,84	3.488,74	3.208,59			3.208,59				3.784,03	148.732,13	3.784,03	151.645,43	2.913,30	3.208,59	- .575,44
101	01	05	EQUIP. INFORMATICO , HARDWARE , GRAVADORES DE CD-ROM	23.494,04	3.287,72								2.158,40	22.364,72	2.158,40	23.494,04	1.129,32		-2.158,40
101	01	06	EQUIP. INFORMATICO , HARDWARE , HUB	3.374,79										3.374,79		3.374,79			
101	01	07	EQUIP. INFORMATICO , HARDWARE , IMPRESSORAS	255.190,88	25.448,88	10.810,28			10.810,28	6.599,78			24.579,10	254.321,10	31.178,88	259.401,38	5.080,28	4.210,50	-20.368,60
101	01	08	EQUIP. INFORMATICO , HARDWARE , LEITORES DE CD-ROM	770,37										770,37		770,37			
101	01	09	EQUIP. INFORMATICO , HARDWARE , LEITORES OPTICOS			198,00			198,00				198,00	198,00	198,00	198,00		198,00	
101	01	12	EQUIP. INFORMATICO , HARDWARE , MODEMS	1.174,79		1.638,00			1.638,00				1.638,00	2.812,79	1.638,00	2.812,79		1.638,00	
101	01	13	EQUIP. INFORMATICO , HARDWARE , MONITORES	289.103,72	1.381,81	63.459,90			63.459,90	7.681,78			24.981,88	322.703,79	32.663,66	354.881,84	32.178,05	55.778,12	30.796,24
101	01	15	EQUIP. INFORMATICO , HARDWARE , OUTROS PERIFERICOS	2.194,40										2.194,40		2.194,40			
101	01	16	EQUIP. INFORMATICO , HARDWARE , PC PORTATEIS	117.308,03	12.340,28	15.829,08			15.829,08	5.039,65			12.069,09	117.036,84	17.108,74	128.097,46	11.060,62	10.789,43	-1.279,66
101	01	18	EQUIP. INFORMATICO , HARDWARE , PROJECTORES DE IMAGEM DE ECRA (DATA DISPLAY)	108.146,84	81.110,33	4.405,20			4.405,20	1.076,08			27.868,79	54.905,30	28.944,87	111.475,96	56.570,66	3.329,12	-24.539,67
101	01	19	EQUIP. INFORMATICO , HARDWARE , ROUTER	30.441,48	710,87								710,87	30.441,48	710,87	30.441,48			- .710,87
101	01	20	EQUIP. INFORMATICO , HARDWARE , SCANNERS (DIGITALIZADOR DE IMAGEM)	21.215,52						371,52				21.215,52	371,52	20.844,00	- .371,52	- .371,52	- .371,52
101	01	21	EQUIP. INFORMATICO , HARDWARE , TECLADOS	10.452,14		115,20			115,20	325,25			115,20	10.567,34	440,45	10.242,09	- .325,25	- .210,05	- .325,25
101	01	22	EQUIP. INFORMATICO , HARDWARE , TERMINAIS	61.748,05	1.571,79								1.571,79	61.748,05	1.571,79	61.748,05			-1.571,79
101	01	23	EQUIP. INFORMATICO , HARDWARE , TRAÇADORES DE GRAFICOS (PLOTTERS)	18.282,49										18.282,49		18.282,49			
101	01	25	EQUIP. INFORMATICO , HARDWARE , UNIDADES CENTRAIS DE PROCESSAMENTO	9.874,71	2.105,45								1.180,98	8.950,24	1.180,98	9.874,71	924,47		-1.180,98
101	01	27	EQUIP. INFORMATICO , HARDWARE , UNIDADES DE DISCO	92.197,82		178,09			178,09				178,09	92.375,91	178,09	92.375,91		178,09	
101	01	99	EQUIP. INFORMATICO , HARDWARE , OUTRO EQUIPAMENTO INFORMATICO	806.036,65	158.254,41	211.423,79			211.423,79				91.674,73	739.456,97	91.674,73	1.017.460,44	278.003,47	211.423,79	119.749,06
101	02	02	EQUIP. INFORMATICO , SOFTWARE , SISTEMAS OPERATIVOS	4.801,32										4.801,32		4.801,32			
101	02	03	EQUIP. INFORMATICO , SOFTWARE , SOFTWARE DE APLICACAO	120.663,91										120.663,91		120.663,91			
101	02	04	EQUIP. INFORMATICO , SOFTWARE , SOFTWARE DE BASE	180.112,47		16.056,00			16.056,00					180.112,47		196.168,47	16.056,00	16.056,00	16.056,00
101	02	05	EQUIP. INFORMATICO , SOFTWARE , SOFTWARE DE COMUNICAÇÕES	270,32										270,32		270,32			
101	02	99	EQUIP. INFORMATICO , SOFTWARE , OUTROS SOFTWARES	136.485,36		37.932,00			37.932,00					136.485,36		174.417,36	37.932,00	37.932,00	37.932,00
Total Geral ou a Transportar .....				4.133.472,56	531.444,84	568.906,04			568.906,04	52.605,72			376.216,81	3.978.244,53	428.822,53	4.649.772,88	671.528,35	516.300,32	140.083,51



Classificador Geral				Patrimonio inicial		Acrescimos Patrimoniais				Diminuições Patrimoniais				Patrimonio Final		Variação Patrimonial			
Cl.	Tipo	Bem	Designacao			Aquisições	Reavaliações e outras alterações	Grandes reparações ou melhorias	Total	Abates	Desvalorizações	Amortizações		Total	Bruto	Liquido	Bruta	Liquida	
				Do exercicio	Acumuladas														
(1)				(2)	(3)	(4)	(5)	(6)	(7)	(8=5+6+7)	(9)	(10)	(11)	(12)	(13=9+10+11)	(14=3+4-9-10)	(15=14-12)	(16=14-3)	(17=15-4)
102	01	06	EQUIP. TELECOMUNICAÇÕES , EQUIP DE TELECOMU E SIST DE INTERCOMU E DIF SONORA , EQUIP.RADIOCOMUNICAÇÕES E SEGURANÇA DE VIDEO	4.771,45	300,02								100,01	4.571,44	100,01	4.771,45	200,01		-100,01
102	01	13	EQUIP. TELECOMUNICAÇÕES , EQUIP DE TELECOMU E SIST DE INTERCOMU E DIF SONORA , TELEFONES	4.681,03	601,25								585,13	4.664,91	585,13	4.681,03	16,12		-585,13
102	01	99	EQUIP. TELECOMUNICAÇÕES , EQUIP DE TELECOMU E SIST DE INTERCOMU E DIF SONORA , OUTRO MATERIAL, APARELHOS, UTENS E INSTALAÇÕES DE USO ESPECIF	25,00										25,00		25,00			
103	01	01	EQUIP. E MATERIAL ESCRITORIO E DE REPROGRAFIA , MOBILIARIO , ARMARIOS	232,10										232,10		232,10			
103	01	03	EQUIP. E MATERIAL ESCRITORIO E DE REPROGRAFIA , MOBILIARIO , BIOMBOS	3.537,30	884,35								442,20	3.095,15	442,20	3.537,30	442,15		-442,20
103	01	04	EQUIP. E MATERIAL ESCRITORIO E DE REPROGRAFIA , MOBILIARIO , BLOCOS DE GAVETAS	1.286,90	169,46								98,96	1.216,40	98,96	1.286,90	70,50		-98,96
103	01	05	EQUIP. E MATERIAL ESCRITORIO E DE REPROGRAFIA , MOBILIARIO , CADEIRAS	4.203,54	340,20								48,60	3.911,94	48,60	4.203,54	291,60		-48,60
103	01	06	EQUIP. E MATERIAL ESCRITORIO E DE REPROGRAFIA , MOBILIARIO , COFRES	7.984,90	3.992,46								998,12	4.990,56	998,12	7.984,90	2.994,34		-998,12
103	01	10	EQUIP. E MATERIAL ESCRITORIO E DE REPROGRAFIA , MOBILIARIO , MESAS	5.306,34	767,87								383,95	4.922,42	383,95	5.306,34	383,92		-383,95
103	01	11	EQUIP. E MATERIAL ESCRITORIO E DE REPROGRAFIA , MOBILIARIO , PLACARDS	2.309,94	502,47								251,27	2.058,74	251,27	2.309,94	251,20		-251,27
103	01	12	EQUIP. E MATERIAL ESCRITORIO E DE REPROGRAFIA , MOBILIARIO , SECRETARIAS	493,00										493,00		493,00			
103	02	01	EQUIP. E MATERIAL ESCRITORIO E DE REPROGRAFIA , MAQUINAS E EQUIPAMENTO DE ESCRITORIO , AGRAFADORES	2.632,97										2.632,97		2.632,97			
103	02	02	EQUIP. E MATERIAL ESCRITORIO E DE REPROGRAFIA , MAQUINAS E EQUIPAMENTO DE ESCRITORIO , AGUÇADEIRAS	75,00										75,00		75,00			
103	02	03	EQUIP. E MATERIAL ESCRITORIO E DE REPROGRAFIA , MAQUINAS E EQUIPAMENTO DE ESCRITORIO , DATADORES/NUMERADORES	2.532,34										2.532,34		2.532,34			
103	02	04	EQUIP. E MATERIAL ESCRITORIO E DE REPROGRAFIA , MAQUINAS E EQUIPAMENTO DE ESCRITORIO , DE CALCULAR	1.893,03										1.893,03		1.893,03			
103	02	06	EQUIP. E MATERIAL ESCRITORIO E DE REPROGRAFIA , MAQUINAS E EQUIPAMENTO DE ESCRITORIO , DE ESCRIVER	11.394,93						646,53				11.394,93	646,53	10.748,40	-646,53	-646,53	-646,53
103	02	08	EQUIP. E MATERIAL ESCRITORIO E DE REPROGRAFIA , MAQUINAS E EQUIPAMENTO DE ESCRITORIO , FURADORES	2.056,25										2.056,25		2.056,25			
103	02	09	EQUIP. E MATERIAL ESCRITORIO E DE REPROGRAFIA , MAQUINAS E EQUIPAMENTO DE ESCRITORIO , REGISTRADORAS	9.138,11										9.138,11		9.138,11			
103	02	10	EQUIP. E MATERIAL ESCRITORIO E DE REPROGRAFIA , MAQUINAS E EQUIPAMENTO DE ESCRITORIO , SELOS BRANCOS EV SINETAS	1.013,57		200,00			200,00				200,00	1.213,57	200,00	1.213,57		200,00	
Total Geral ou a Transportar .....				4.199.040,26	539.002,92	569.106,04			569.106,04	53.252,25			379.325,05	4.039.362,39	432.577,30	4.714.894,05	675.531,66	515.853,79	136.528,74

Classificador Geral				Patrimonio inicial		Acrescimos Patrimoniais				Diminuições Patrimoniais				Patrimonio Final		Variação Patrimonial		
Cl.	Tipo	Bem	Designacao			Aquisições	Reavaliações e outras alterações	Grandes reparações ou beneficiações	Total	Abates	Desvalorizações	Amortizações		Total	Bruto	Liquido	Bruta	Liquida
				Do exercicio	Acumuladas													
(1)			(2)	(3)	(4)	(5)	(6)	(7)	(8=5+6+7)	(9)	(10)	(11)	(12)	(13=9+10+11)	(14=3+8-9-10)	(15=14-12)	(16=14-3)	(17=15-4)
103	02	11	EQUIP. E MATERIAL ESCRITORIO E DE REPROGRAFIA , MAQUINAS E EQUIPAMENTO DE ESCRITORIO , OUTRAS MAQUINAS E APARELHOS	172,77									172,77		172,77			
103	02	99	EQUIP. E MATERIAL ESCRITORIO E DE REPROGRAFIA , MAQUINAS E EQUIPAMENTO DE ESCRITORIO , OUTRO EQUIPAMENTO E MATERIAL DE ESCRITORIO	4.325,43									4.325,43		4.325,43			
103	03	01	EQUIP. E MATERIAL ESCRITORIO E DE REPROGRAFIA , EQUIPAMENTO DE REPROGRAFIA , FOTOCOPIADORAS	121.565,44									121.565,44		121.565,44			
103	03	03	EQUIP. E MATERIAL ESCRITORIO E DE REPROGRAFIA , EQUIPAMENTO DE REPROGRAFIA , GUILHOTINAS	75,00									75,00		75,00			
103	03	05	EQUIP. E MATERIAL ESCRITORIO E DE REPROGRAFIA , EQUIPAMENTO DE REPROGRAFIA , MAQUINAS DE ENCADERNAR															
103	03	06	EQUIP. E MATERIAL ESCRITORIO E DE REPROGRAFIA , EQUIPAMENTO DE REPROGRAFIA , MAQUINAS HELIOGRAFIAS	25,00									25,00		25,00			
103	03	99	EQUIP. E MATERIAL ESCRITORIO E DE REPROGRAFIA , EQUIPAMENTO DE REPROGRAFIA , OUTRO EQUIPAMENTO DE REPROGRAFIA	25,00									25,00		25,00			
104	03	99	EQUIP. P/ INVESTIG., DE MEDIDA E DE UTILI. TECNICA ESPECIAL , EQUIPAMENTO DE MEDIDA , OUTROS EQUIPAMENTOS E APARELHOS DE MEDIDA E ENSAIO	84,70									84,70		84,70			
104	05	04	EQUIP. P/ INVESTIG., DE MEDIDA E DE UTILI. TECNICA ESPECIAL , INSTRUMENTOS ASTRONOMICOS, METEOROLOGICOS E GEOPISICOS , BAROMETROS	997,60									997,60		997,60			
104	05	11	EQUIP. P/ INVESTIG., DE MEDIDA E DE UTILI. TECNICA ESPECIAL , INSTRUMENTOS ASTRONOMICOS, METEOROLOGICOS E GEOPISICOS , HIGROMETROS	228,20									228,20		228,20			
104	06	03	EQUIP. P/ INVESTIG., DE MEDIDA E DE UTILI. TECNICA ESPECIAL , INSTRUMENTOS OPTICOS E EQUIPAMENTO FOTOGRAFICO E CINEMATOGRO , BINOCULOS	317,97									317,97		317,97			
104	06	12	EQUIP. P/ INVESTIG., DE MEDIDA E DE UTILI. TECNICA ESPECIAL , INSTRUMENTOS OPTICOS E EQUIPAMENTO FOTOGRAFICO E CINEMATOGRO , FLASHES	349,46									349,46		349,46			
104	06	18	EQUIP. P/ INVESTIG., DE MEDIDA E DE UTILI. TECNICA ESPECIAL , INSTRUMENTOS OPTICOS E EQUIPAMENTO FOTOGRAFICO E CINEMATOGRO , MAQUINAS DE FILMAR	9.526,31									9.526,31		9.526,31			
104	06	19	EQUIP. P/ INVESTIG., DE MEDIDA E DE UTILI. TECNICA ESPECIAL , INSTRUMENTOS OPTICOS E EQUIPAMENTO FOTOGRAFICO E CINEMATOGRO , MAQUINAS FOTOGRAFICAS	14.046,25	371,31							252,21	13.927,15	252,21	14.046,25	119,10		- .252,21
Total Geral ou a Transportar .....				4.350.779,39	539.374,23	569.106,04			569.106,04	53.252,25		379.577,26	4.190.982,42	432.829,51	4.866.633,18	675.650,76	515.853,79	136.276,53

Classificador Geral				Patrimonio inicial		Acrescimos Patrimoniais				Diminuições Patrimoniais				Patrimonio Final		Variação Patrimonial			
Cl.	Tipo	Bem	Designacao			Aquisições	Reavaliações e outras alterações	Grandes reparações ou melhorias	Total	Abates	Desvalorizações	Amortizações		Total	Bruto	Liquido	Bruta	Liquida	
				Bruto	Liquido							Do exercicio	Acumuladas						
(1)				(2)	(3)	(4)	(5)	(6)	(7)	(8=5+6+7)	(9)	(10)	(11)	(12)	(13=9+10+11)	(14=3+8-9-10)	(15=14-12)	(16=14-3)	(17=15-4)
104	06	22	EQUIP. P/ INVESTIG., DE MEDIDA E DE UTILI. TECNICA ESPECIAL , INSTRUMENTOS OPTICOS E EQUIPAMENTO FOTOGRAFICO E CINEMATOGRO , OBJECTIVAS, LENTES E OCULOS	498,80									498,80		498,80				
104	06	26	EQUIP. P/ INVESTIG., DE MEDIDA E DE UTILI. TECNICA ESPECIAL , INSTRUMENTOS OPTICOS E EQUIPAMENTO FOTOGRAFICO E CINEMATOGRO , TELESCOPIOS	635,97									635,97		635,97				
104	06	27	EQUIP. P/ INVESTIG., DE MEDIDA E DE UTILI. TECNICA ESPECIAL , INSTRUMENTOS OPTICOS E EQUIPAMENTO FOTOGRAFICO E CINEMATOGRO , TRIPES	1.311,74									1.311,74		1.311,74				
104	06	99	EQUIP. P/ INVESTIG., DE MEDIDA E DE UTILI. TECNICA ESPECIAL , INSTRUMENTOS OPTICOS E EQUIPAMENTO FOTOGRAFICO E CINEMATOGRO , OUTRO EQUIPAMENTO E MATERIAL DE USO ESPECIFICO	8.129,08									8.129,08		8.129,08				
104	07	03	EQUIP. P/ INVESTIG., DE MEDIDA E DE UTILI. TECNICA ESPECIAL , EQUIPAMENTO DE DESENHO, TOPOGRAFIA E CARTOGRAFIA , BUSSULAS	34,92									34,92		34,92				
104	07	07	EQUIP. P/ INVESTIG., DE MEDIDA E DE UTILI. TECNICA ESPECIAL , EQUIPAMENTO DE DESENHO, TOPOGRAFIA E CARTOGRAFIA , CUFRES PARA ARQUIVO DE MAPAS	7.675,02									7.675,02		7.675,02				
104	07	08	EQUIP. P/ INVESTIG., DE MEDIDA E DE UTILI. TECNICA ESPECIAL , EQUIPAMENTO DE DESENHO, TOPOGRAFIA E CARTOGRAFIA , COMPASSOS	50,00									50,00		50,00				
104	07	12	EQUIP. P/ INVESTIG., DE MEDIDA E DE UTILI. TECNICA ESPECIAL , EQUIPAMENTO DE DESENHO, TOPOGRAFIA E CARTOGRAFIA , ESCANTILHOES	200,00									200,00		200,00				
104	07	13	EQUIP. P/ INVESTIG., DE MEDIDA E DE UTILI. TECNICA ESPECIAL , EQUIPAMENTO DE DESENHO, TOPOGRAFIA E CARTOGRAFIA , ESQUADROS	50,00									50,00		50,00				
104	07	14	EQUIP. P/ INVESTIG., DE MEDIDA E DE UTILI. TECNICA ESPECIAL , EQUIPAMENTO DE DESENHO, TOPOGRAFIA E CARTOGRAFIA , ESTIRADORES	3.195,04									3.195,04		3.195,04				
104	07	16	EQUIP. P/ INVESTIG., DE MEDIDA E DE UTILI. TECNICA ESPECIAL , EQUIPAMENTO DE DESENHO, TOPOGRAFIA E CARTOGRAFIA , INSTRUMENTOS PARA LEVANTAMENTO TIPOGRAFICO	43.486,65									43.486,65		43.486,65				
104	07	17	EQUIP. P/ INVESTIG., DE MEDIDA E DE UTILI. TECNICA ESPECIAL , EQUIPAMENTO DE DESENHO, TOPOGRAFIA E CARTOGRAFIA , MAQUINAS DE DESENHAR	2.976,13									2.976,13		2.976,13				
Total Geral ou a Transportar .....				4.419.022,74	539.374,23	569.106,04			569.106,04	53.252,25		379.577,26	4.259.225,77	432.829,51	4.934.876,53	675.650,76	515.853,79	136.276,53	

Classificador Geral				Patrimonio inicial		Acrescimos Patrimoniais				Diminuições Patrimoniais				Patrimonio Final		Variação Patrimonial						
						Aquisições	Reavaliações e outras alterações	Grandes reparações ou melhorias	Total	Abates	Desvalorizações	Amortizações		Total	Bruto	Liquido	Bruta	Liquida				
Cl.	Tipo	Bem	Designacao	Bruto	Liquido							Do exercicio	Acumuladas									
(1)				(2)				(3)	(4)	(5)	(6)	(7)	(8=5+6+7)	(9)	(10)	(11)	(12)	(13=9+10+11)	(14=3+8-9-10)	(15=14-12)	(16=14-3)	(17=15-4)
104	07	18	EQUIP. P/ INVESTIG., DE MEDIDA E DE UTIL. TECNICA ESPECIAL , EQUIPAMENTO DE DESENHO, TOPOGRAFIA E CARTOGRAFIA , NIVEIS	50,00									50,00		50,00							
104	07	19	EQUIP. P/ INVESTIG., DE MEDIDA E DE UTIL. TECNICA ESPECIAL , EQUIPAMENTO DE DESENHO, TOPOGRAFIA E CARTOGRAFIA , OCULOS ANALITICOS	116,72									116,72		116,72							
104	07	22	EQUIP. P/ INVESTIG., DE MEDIDA E DE UTIL. TECNICA ESPECIAL , EQUIPAMENTO DE DESENHO, TOPOGRAFIA E CARTOGRAFIA , TAQUIMETRO	75,00									75,00		75,00							
104	07	99	EQUIP. P/ INVESTIG., DE MEDIDA E DE UTIL. TECNICA ESPECIAL , EQUIPAMENTO DE DESENHO, TOPOGRAFIA E CARTOGRAFIA , OUTROS INSTRUMENTOS E MATERIAL DE USO ESPECIFICO	64.963,73	17.223,74			6.454,14	6.454,14			5.785,02	53.525,01	5.785,02	71.417,87	17.892,86	6.454,14	669,12				
104	08	03	EQUIP. P/ INVESTIG., DE MEDIDA E DE UTIL. TECNICA ESPECIAL , INSTRUMENTOS PARA MEDIDA DO TEMPO , CROMOMETROS	25,00									25,00		25,00							
104	09	01	EQUIP. P/ INVESTIG., DE MEDIDA E DE UTIL. TECNICA ESPECIAL , INSTRUMENTOS DE PESAGEM , BALANÇAS	2.292,72									2.292,72		2.292,72							
104	09	03	EQUIP. P/ INVESTIG., DE MEDIDA E DE UTIL. TECNICA ESPECIAL , INSTRUMENTOS DE PESAGEM , CAIXAS DE PESO	125,00									125,00		125,00							
104	09	04	EQUIP. P/ INVESTIG., DE MEDIDA E DE UTIL. TECNICA ESPECIAL , INSTRUMENTOS DE PESAGEM , JOGOS DE PESOS E MEDIDAS	8.283,27	800,28							200,08	7.683,07	200,08	8.283,27	600,20		- .200,08				
104	09	99	EQUIP. P/ INVESTIG., DE MEDIDA E DE UTIL. TECNICA ESPECIAL , INSTRUMENTOS DE PESAGEM , OUTROS INSTRUMENTOS DE PESAGEM	4.055,39									4.055,39		4.055,39							
105	01	01	EQUIP. E MATERIAL P/ SERVIÇOS DE SAUDE , EQUIPAMENTO E APARELHOS MEDICO-CIRURGICOS , P MAT INST MED-CIR (N EST USO MULT) - INSTR MEDICO CIRURGICA	151,25									151,25		151,25							
105	01	05	EQUIP. E MATERIAL P/ SERVIÇOS DE SAUDE , EQUIPAMENTO E APARELHOS MEDICO-CIRURGICOS , MATERIAL DE REEDUCAÇÃO FUNCIONAL: DE VIGILANCIA E DIAGNOSTIC	930,00	797,14							132,86	265,72	132,86	930,00	664,28		- .132,86				
105	04	06	EQUIP. E MATERIAL P/ SERVIÇOS DE SAUDE , MOBILIARIO HOSPITALAR , MOBILIARIO DE EXAMES E DE CUIDADOS: MARQUESAS	460,24	77,35							38,68	421,57	38,68	460,24	38,67		-38,68				
105	05	99	EQUIP. E MATERIAL P/ SERVIÇOS DE SAUDE , DE DESINFECÇÃO E ESTERILIZAÇÃO , DESINF. ESTERIL.E INCINE: OUTRO EQ. DE USO ESPECIFICO	1.294,31									1.294,31		1.294,31							
105	07	01	EQUIP. E MATERIAL P/ SERVIÇOS DE SAUDE , OUTROS , EQUIP.ESPECIF.FARMACIA: ARMARIOS	440,09									440,09		440,09							
Total Geral ou a Transportar .....				4.502.285,46	558.272,74	569.106,04		6.454,14	575.560,18	53.252,25		385.733,90	4.329.746,62	438.986,15	5.024.593,39	694.846,77	522.307,93	136.574,03				

CONTA IMOBILIZADO : 42.3

- Equipamento básico

Data de Emissão : 2010/03/31

Classificador Geral				Patrimonio inicial		Acrecimos Patrimoniais				Diminuições Patrimoniais				Patrimonio Final		Variação Patrimonial		
Cl.	Tipo	Bem	Designacao			Aquisições	Reavaliações e outras alterações	Grandes reparações ou beneficiações	Total	Abates	Desvalorizações	Amortizações		Total	Bruto	Liquido	Bruta	Liquida
				Do exercicio	Acumuladas													
(1)				(3)	(4)	(5)	(6)	(7)	(8=5+6+7)	(9)	(10)	(11)	(12)	(13=9+10+11)	(14=3+4-9-10)	(15=14-12)	(16=14-3)	(17=15-4)
106	01	02	EQUIP. E MAT. RECREATIVO, DESPORTIVO, DE EDUC. E CULTURA , EQUIP RECREAT, DE EDUC FISIC E DESP, INCLUINDO MOB DE APOIO , APARELHOS PARA EXERCICIO (GINASTICA)	65.647,34	8.148,79							1.780,72	59.279,27	1.780,72	65.647,34	6.368,07		-1.780,72
106	01	04	EQUIP. E MAT. RECREATIVO, DESPORTIVO, DE EDUC. E CULTURA , EQUIP RECREAT, DE EDUC FISIC E DESP, INCLUINDO MOB DE APOIO , BALIZAS	9.465,43	1.049,55	6.737,50			6.737,50			992,13	9.408,01	992,13	16.202,93	6.794,92	6.737,50	5.745,37
106	01	05	EQUIP. E MAT. RECREATIVO, DESPORTIVO, DE EDUC. E CULTURA , EQUIP RECREAT, DE EDUC FISIC E DESP, INCLUINDO MOB DE APOIO , BANCOS SUECOS	7.202,02									7.202,02		7.202,02			
106	01	06	EQUIP. E MAT. RECREATIVO, DESPORTIVO, DE EDUC. E CULTURA , EQUIP RECREAT, DE EDUC FISIC E DESP, INCLUINDO MOB DE APOIO , BARRAS/TRAVES	8.039,08		100,20			100,20			100,20	8.139,28	100,20	8.139,28		100,20	
106	01	07	EQUIP. E MAT. RECREATIVO, DESPORTIVO, DE EDUC. E CULTURA , EQUIP RECREAT, DE EDUC FISIC E DESP, INCLUINDO MOB DE APOIO , BICICLETAS	6.273,00		19.440,00			19.440,00			4.860,00	11.133,00	4.860,00	25.713,00	14.580,00	19.440,00	14.580,00
106	01	09	EQUIP. E MAT. RECREATIVO, DESPORTIVO, DE EDUC. E CULTURA , EQUIP RECREAT, DE EDUC FISIC E DESP, INCLUINDO MOB DE APOIO , COLCHOES DE GINASTICA	53.650,99									53.650,99		53.650,99			
106	01	12	EQUIP. E MAT. RECREATIVO, DESPORTIVO, DE EDUC. E CULTURA , EQUIP RECREAT, DE EDUC FISIC E DESP, INCLUINDO MOB DE APOIO , HALTERES	645,40									645,40		645,40			
106	01	14	EQUIP. E MAT. RECREATIVO, DESPORTIVO, DE EDUC. E CULTURA , EQUIP RECREAT, DE EDUC FISIC E DESP, INCLUINDO MOB DE APOIO , MESAS (APOIO, BILHAR,JOGO,PINGUE-PONGUE)	574,91	94,38							31,46	511,99	31,46	574,91	62,92		-31,46
106	01	15	EQUIP. E MAT. RECREATIVO, DESPORTIVO, DE EDUC. E CULTURA , EQUIP RECREAT, DE EDUC FISIC E DESP, INCLUINDO MOB DE APOIO , MOVEIS PARA JARDIM E PISCINA	67.338,01		243,96			243,96			243,96	67.581,97	243,96	67.581,97		243,96	
106	01	17	EQUIP. E MAT. RECREATIVO, DESPORTIVO, DE EDUC. E CULTURA , EQUIP RECREAT, DE EDUC FISIC E DESP, INCLUINDO MOB DE APOIO , RAQUETES	1.260,82	945,62							157,61	472,81	157,61	1.260,82	788,01		-157,61
106	01	18	EQUIP. E MAT. RECREATIVO, DESPORTIVO, DE EDUC. E CULTURA , EQUIP RECREAT, DE EDUC FISIC E DESP, INCLUINDO MOB DE APOIO , REDES	8.745,16	603,74	10.153,29			10.153,29			2.480,23	10.621,65	2.480,23	18.898,45	8.276,80	10.153,29	7.673,06
106	01	21	EQUIP. E MAT. RECREATIVO, DESPORTIVO, DE EDUC. E CULTURA , EQUIP RECREAT, DE EDUC FISIC E DESP, INCLUINDO MOB DE APOIO , TAPETES DE GINASTICA	60.865,37	6.047,60	416,98			416,98			2.432,84	57.250,61	2.432,84	61.282,35	4.031,74	416,98	-2.015,86
106	01	99	EQUIP. E MAT. RECREATIVO, DESPORTIVO, DE EDUC. E CULTURA , EQUIP RECREAT, DE EDUC FISIC E DESP, INCLUINDO MOB DE APOIO , OUTRO EQUIPAMENTO ESPECIFICO	539.519,94	117.972,45	329.365,15		2.250,00	331.615,15			64.717,80	486.265,29	64.717,80	871.135,09	384.869,80	331.615,15	266.897,35
Total Geral ou a Transportar .....				5.331.512,93	693.134,87	935.563,12		8.704,14	944.267,26	53.252,25		463.530,85	5.101.908,91	516.783,10	6.222.527,94	1.120.619,03	891.015,01	427.484,16

Classificador Geral				Patrimonio inicial		Acrescimos Patrimoniais				Diminuições Patrimoniais				Patrimonio Final		Variação Patrimonial			
Cl.	Tipo	Bem	Designacao			Aquisições	Reavaliações e outras alterações	Grandes reparações ou melhorias	Total	Abates	Desvalorizações	Amortizações		Total	Bruto	Liquido	Bruta	Liquida	
				Do exercicio	Acumuladas														
(1)				(2)	(3)	(4)	(5)	(6)	(7)	(8=5+6+7)	(9)	(10)	(11)	(12)	(13=9+10+11)	(14=3+8-9-10)	(15=14-12)	(16=14-3)	(17=15-4)
106	02	06	EQUIP. E MAT. RECREATIVO, DESPORTIVO, DE EDUC. E CULTURA , EQUIP E DISPOSIT AUX DE INSTRUÇÃO, INC MOBILI E MAT ESCOLAR , CARTEIRAS ESCOLARES	22.549,94	2.799,00								2.799,00	22.549,94	2.799,00	22.549,94			-2.799,00
106	02	14	EQUIP. E MAT. RECREATIVO, DESPORTIVO, DE EDUC. E CULTURA , EQUIP E DISPOSIT AUX DE INSTRUÇÃO, INC MOBILI E MAT ESCOLAR , PLANISFERIOS	54,87										54,87		54,87			
106	02	15	EQUIP. E MAT. RECREATIVO, DESPORTIVO, DE EDUC. E CULTURA , EQUIP E DISPOSIT AUX DE INSTRUÇÃO, INC MOBILI E MAT ESCOLAR , QUADROS ESCOLARES	20.335,94	957,80	2.886,00			2.886,00				3.365,00	22.743,14	3.365,00	23.221,94	478,80	2.886,00	- .479,00
106	02	16	EQUIP. E MAT. RECREATIVO, DESPORTIVO, DE EDUC. E CULTURA , EQUIP E DISPOSIT AUX DE INSTRUÇÃO, INC MOBILI E MAT ESCOLAR , QUADROS EXPOSITORES DE MAPAS	3.024,79										3.024,79		3.024,79			
106	02	17	EQUIP. E MAT. RECREATIVO, DESPORTIVO, DE EDUC. E CULTURA , EQUIP E DISPOSIT AUX DE INSTRUÇÃO, INC MOBILI E MAT ESCOLAR , QUADROS MAGNETICOS	5.556,43										5.556,43		5.556,43			
106	02	99	EQUIP. E MAT. RECREATIVO, DESPORTIVO, DE EDUC. E CULTURA , EQUIP E DISPOSIT AUX DE INSTRUÇÃO, INC MOBILI E MAT ESCOLAR , OUTRO EQUIPAMENTO E UTENSILIOS DE USO ESPECIFICO	120.467,19	14.725,32	15.463,39			15.463,39				21.533,29	127.275,16	21.533,29	135.930,58	8.655,42	15.463,39	-6.069,90
106	03	03	EQUIP. E MAT. RECREATIVO, DESPORTIVO, DE EDUC. E CULTURA , EQUIPAMENTO E MATERIAL AUDIO-VISUAL , COLUNAS PARA REPRODUÇÃO DE SOM	53,55										53,55		53,55			
106	03	05	EQUIP. E MAT. RECREATIVO, DESPORTIVO, DE EDUC. E CULTURA , EQUIPAMENTO E MATERIAL AUDIO-VISUAL , COMPACT-DISC	67,53		467,12			467,12				467,12	534,65	467,12	534,65		467,12	
106	03	07	EQUIP. E MAT. RECREATIVO, DESPORTIVO, DE EDUC. E CULTURA , EQUIPAMENTO E MATERIAL AUDIO-VISUAL , ECRANS	2.392,73	299,09								299,09	2.392,73	299,09	2.392,73			- .299,09
106	03	08	EQUIP. E MAT. RECREATIVO, DESPORTIVO, DE EDUC. E CULTURA , EQUIPAMENTO E MATERIAL AUDIO-VISUAL , FILMES			8,64			8,64				8,64	8,64	8,64	8,64		8,64	
106	03	13	EQUIP. E MAT. RECREATIVO, DESPORTIVO, DE EDUC. E CULTURA , EQUIPAMENTO E MATERIAL AUDIO-VISUAL , MONITORES	3.262,58	947,27								473,64	2.788,95	473,64	3.262,58	473,63		- .473,64
106	03	14	EQUIP. E MAT. RECREATIVO, DESPORTIVO, DE EDUC. E CULTURA , EQUIPAMENTO E MATERIAL AUDIO-VISUAL , PROJECTORES DIVERSOS	34.985,94	1.210,40	2.875,20			2.875,20				1.015,96	34.791,50	1.015,96	37.861,14	3.069,64	2.875,20	1.859,24
106	03	15	EQUIP. E MAT. RECREATIVO, DESPORTIVO, DE EDUC. E CULTURA , EQUIPAMENTO E MATERIAL AUDIO-VISUAL , RADIOS	175,89										175,89		175,89			
106	03	18	EQUIP. E MAT. RECREATIVO, DESPORTIVO, DE EDUC. E CULTURA , EQUIPAMENTO E MATERIAL AUDIO-VISUAL , TELEVISORES	1.509,00	1.232,14								215,56	492,42	215,56	1.509,00	1.016,58		- .215,56
106	03	99	EQUIP. E MAT. RECREATIVO, DESPORTIVO, DE EDUC. E CULTURA , EQUIPAMENTO E MATERIAL AUDIO-VISUAL , OUTROS	4.891,07	817,11	3.497,62			3.497,62				1.299,59	5.373,55	1.299,59	8.388,69	3.015,14	3.497,62	2.198,03
Total Geral ou a Transportar .....				5.550.840,38	716.123,00	960.761,09		8.704,14	969.465,23	53.252,25			495.007,74	5.329.725,12	548.259,99	6.467.053,36	1.137.328,24	916.212,98	421.205,24

Classificador Geral				Patrimonio inicial		Acrescimos Patrimoniais				Diminuições Patrimoniais				Patrimonio Final		Variação Patrimonial			
Cl.	Tipo	Bem	Designacao			Aquisições	Reavaliações e outras alterações	Grandes reparações ou beneficiações	Total	Abates	Desvalorizações	Amortizações		Total	Bruto	Liquido	Bruta	Líquida	
				Do exercicio	Acumuladas														
(1)				(2)	(3)	(4)	(5)	(6)	(7)	(8=5+6+7)	(9)	(10)	(11)	(12)	(13=9+10+11)	(14=3+8-9-10)	(15=14-12)	(16=14-3)	(17=15-4)
106	05	04	EQUIP. E MAT. RECREATIVO, DESPORTIVO, DE EDUC. E CULTURA , LIVROS, PUBLICAÇÕES E DOCUMENTOS , ENCICLOPEDIAS	304,01	304,01										304,01	304,01			
106	05	06	EQUIP. E MAT. RECREATIVO, DESPORTIVO, DE EDUC. E CULTURA , LIVROS, PUBLICAÇÕES E DOCUMENTOS , LIVROS	27.850,24	27.643,24	78.127,12			78.127,12	23,11			207,00	23,11	105.954,25	105.747,25	78.104,01	78.104,01	
106	05	07	EQUIP. E MAT. RECREATIVO, DESPORTIVO, DE EDUC. E CULTURA , LIVROS, PUBLICAÇÕES E DOCUMENTOS , MAPAS	4.681,46	4.681,46										4.681,46	4.681,46			
106	05	99	EQUIP. E MAT. RECREATIVO, DESPORTIVO, DE EDUC. E CULTURA , LIVROS, PUBLICAÇÕES E DOCUMENTOS , OUTRAS PUBLICAÇÕES E DOCUMENTOS			17,50			17,50						17,50	17,50	17,50	17,50	
107	01	01	EQUIP. DE CONFORTO, DE HIGIENE E DE UTILIZACAO COMUM , MOBILIARIO E EQUIPAMENTO COMUM (exclui mobi de escritorio) , APARADORES	237,60									237,60		237,60				
107	01	02	EQUIP. DE CONFORTO, DE HIGIENE E DE UTILIZACAO COMUM , MOBILIARIO E EQUIPAMENTO COMUM (exclui mobi de escritorio) , ARMARIOS	98.042,64	19.224,40	52.925,04			52.925,04			53.572,91	132.391,15	53.572,91	150.967,68	18.576,53	52.925,04	- .647,87	
107	01	03	EQUIP. DE CONFORTO, DE HIGIENE E DE UTILIZACAO COMUM , MOBILIARIO E EQUIPAMENTO COMUM (exclui mobi de escritorio) , BANCOS	11.590,67	341,40	5.223,60			5.223,60			3.517,50	14.766,77	3.517,50	16.814,27	2.047,50	5.223,60	1.706,10	
107	01	04	EQUIP. DE CONFORTO, DE HIGIENE E DE UTILIZACAO COMUM , MOBILIARIO E EQUIPAMENTO COMUM (exclui mobi de escritorio) , BAUS	4.477,67	890,28							445,16	4.032,55	445,16	4.477,67	445,12		- .445,16	
107	01	06	EQUIP. DE CONFORTO, DE HIGIENE E DE UTILIZACAO COMUM , MOBILIARIO E EQUIPAMENTO COMUM (exclui mobi de escritorio) , BENGALEREIS	512,13	105,79							64,03	470,37	64,03	512,13	41,76		-64,03	
107	01	07	EQUIP. DE CONFORTO, DE HIGIENE E DE UTILIZACAO COMUM , MOBILIARIO E EQUIPAMENTO COMUM (exclui mobi de escritorio) , CADEIRAS	240.440,57	14.683,05	60.421,14			60.421,14			70.397,19	296.154,71	70.397,19	300.861,71	4.707,00	60.421,14	-9.976,05	
107	01	08	EQUIP. DE CONFORTO, DE HIGIENE E DE UTILIZACAO COMUM , MOBILIARIO E EQUIPAMENTO COMUM (exclui mobi de escritorio) , CAMAS	432,08	270,05							54,01	216,04	54,01	432,08	216,04		-54,01	
107	01	10	EQUIP. DE CONFORTO, DE HIGIENE E DE UTILIZACAO COMUM , MOBILIARIO E EQUIPAMENTO COMUM (exclui mobi de escritorio) , COLCHOES	1.269,84									1.269,84		1.269,84				
107	01	15	EQUIP. DE CONFORTO, DE HIGIENE E DE UTILIZACAO COMUM , MOBILIARIO E EQUIPAMENTO COMUM (exclui mobi de escritorio) , ESPELHOS	1.965,26		126,00			126,00			126,00	2.091,26	126,00	2.091,26		126,00		
107	01	16	EQUIP. DE CONFORTO, DE HIGIENE E DE UTILIZACAO COMUM , MOBILIARIO E EQUIPAMENTO COMUM (exclui mobi de escritorio) , ESTANTES	58.261,58	15.847,09	12.813,71			12.813,71			13.120,79	55.535,28	13.120,79	71.075,29	15.540,01	12.813,71	- .307,08	
Total Geral ou a Transportar .....				6.000.906,13	800.113,77	1.170.415,20		8.704,14	1.179.119,34	53.275,36		636.305,33	5.837.097,69	689.580,69	7.126.750,11	1.289.652,42	1.125.843,98	489.538,65	

Classificador Geral				Patrimonio inicial		Acrescimos Patrimoniais				Diminuições Patrimoniais				Patrimonio Final		Variação Patrimonial		
Cl.	Tipo	Bem	Designacao			Aquisições	Reavaliações e outras alterações	Grandes reparações ou beneficiações	Total	Abates	Desvalorizações	Amortizações		Total	Bruto	Liquido	Bruta	Liquida
				Do exercicio	Acumuladas													
				Bruto	Liquido													
(1)				(3)	(4)	(5)	(6)	(7)	(8=5+6+7)	(9)	(10)	(11)	(12)	(13=9+10+11)	(14=3+8-9-10)	(15=14-12)	(16=14-3)	(17=15-4)
107	01	17	EQUIP. DE CONFORTO, DE HIGIENE E DE UTILIZAÇÃO COMUM , MOBILIARIO E EQUIPAMENTO COMUM (exclui mobi de escritorio) , GUARDA-FATOS,ROUPEIROS	11.327,39	1.634,51							1.339,57	11.032,45	1.339,57	11.327,39	294,94		-1.339,57
107	01	19	EQUIP. DE CONFORTO, DE HIGIENE E DE UTILIZAÇÃO COMUM , MOBILIARIO E EQUIPAMENTO COMUM (exclui mobi de escritorio) , MAPLES	1.570,73									1.570,73		1.570,73			
107	01	20	EQUIP. DE CONFORTO, DE HIGIENE E DE UTILIZAÇÃO COMUM , MOBILIARIO E EQUIPAMENTO COMUM (exclui mobi de escritorio) , MESAS	125.525,24	17.264,18	58.313,10			58.313,10			65.751,36	174.012,42	65.751,36	183.838,34	9.825,92	58.313,10	-7.438,26
107	01	21	EQUIP. DE CONFORTO, DE HIGIENE E DE UTILIZAÇÃO COMUM , MOBILIARIO E EQUIPAMENTO COMUM (exclui mobi de escritorio) , PAPELEIRAS	605,82		771,60			771,60			771,60	1.377,42	771,60	1.377,42		771,60	
107	01	22	EQUIP. DE CONFORTO, DE HIGIENE E DE UTILIZAÇÃO COMUM , MOBILIARIO E EQUIPAMENTO COMUM (exclui mobi de escritorio) , PRATELEIRAS	408,41	102,11	18,00			18,00			69,06	375,36	69,06	426,41	51,05	18,00	-51,06
107	01	23	EQUIP. DE CONFORTO, DE HIGIENE E DE UTILIZAÇÃO COMUM , MOBILIARIO E EQUIPAMENTO COMUM (exclui mobi de escritorio) , SECRETARIAS	23.303,58	3.230,74	7.349,64			7.349,64			8.096,30	28.169,14	8.096,30	30.653,22	2.484,08	7.349,64	-746,66
107	01	24	EQUIP. DE CONFORTO, DE HIGIENE E DE UTILIZAÇÃO COMUM , MOBILIARIO E EQUIPAMENTO COMUM (exclui mobi de escritorio) , SOFAS	12.650,37	3.712,78	1.188,00			1.188,00			2.541,91	11.479,50	2.541,91	13.838,37	2.358,87	1.188,00	-1.353,91
107	01	26	EQUIP. DE CONFORTO, DE HIGIENE E DE UTILIZAÇÃO COMUM , MOBILIARIO E EQUIPAMENTO COMUM (exclui mobi de escritorio) , VITRINAS	32.091,81									32.091,81		32.091,81			
107	01	99	EQUIP. DE CONFORTO, DE HIGIENE E DE UTILIZAÇÃO COMUM , MOBILIARIO E EQUIPAMENTO COMUM (exclui mobi de escritorio) , OUTRO MOBILIARIO E EQUIPAMENTO	54.907,94	17.887,63	43.249,67			43.249,67	9.839,70		14.464,33	51.484,64	24.304,03	88.317,91	36.833,27	33.409,97	18.945,64
107	02	16	EQUIP. DE CONFORTO, DE HIGIENE E DE UTILIZAÇÃO COMUM , ARTIGOS E UTENSILIOS DE DECORAÇÃO E CONFORTO , REPOSTEIROS, TOLDOS, ESTORES E CURTINADOS	12.470,57	1.059,90							530,01	11.940,68	530,01	12.470,57	529,89		-530,01
107	02	20	EQUIP. DE CONFORTO, DE HIGIENE E DE UTILIZAÇÃO COMUM , ARTIGOS E UTENSILIOS DE DECORAÇÃO E CONFORTO , VASOS	360,00		90,00			90,00			90,00	450,00	90,00	450,00		90,00	
107	02	99	EQUIP. DE CONFORTO, DE HIGIENE E DE UTILIZAÇÃO COMUM , ARTIGOS E UTENSILIOS DE DECORAÇÃO E CONFORTO , OUTROS ARTIGOS E UTENSILIOS	1.443,10									1.443,10		1.443,10			
107	03	04	EQUIP. DE CONFORTO, DE HIGIENE E DE UTILIZAÇÃO COMUM , EQUIP E DISP DE ILUM (inclui disp de ilum elect e nao elect) , HOLOPROTES	350,60	175,30							43,83	219,13	43,83	350,60	131,47		-43,83
Total Geral ou a Transportar .....				6.277.921,69	845.180,92	1.281.395,21		8.704,14	1.290.099,35	63.115,06		730.003,30	6.162.744,07	793.118,36	7.504.905,98	1.342.161,91	1.226.984,29	496.980,99



Classificador Geral				Patrimonio inicial		Acrescimos Patrimoniais				Diminuições Patrimoniais				Patrimonio Final		Variação Patrimonial						
						Aquisições	Reavaliações e outras alterações	Grandes reparações ou melhorias	Total	Abates	Desvalorizações	Amortizações		Total	Bruto	Liquido	Bruta	Liquida				
Cl.	Tipo	Bem	Designacao	Bruto	Liquido							Do exercicio	Acumuladas									
(1)				(2)				(3)	(4)	(5)	(6)	(7)	(8=5+6+7)	(9)	(10)	(11)	(12)	(13=9+10+11)	(14=3+8-9-10)	(15=14-12)	(16=14-3)	(17=15-4)
107	03	99	EQUIP. DE CONFORTO, DE HIGIENE E DE UTILIZACAO COMUM , EQUIP E DISP DE ILUM (inclui disp de ilum elect e nao elect) , OUTRO EQUIPAMENTO E DISPOSITIVOS DE ILUMINACAO	945,48								945,48		945,48								
107	04	04	EQUIP. DE CONFORTO, DE HIGIENE E DE UTILIZACAO COMUM , EQUIP DE AR COND E DE CIRCUL DE AR (exclui inst frig e refr) , DESUMIDIFICADORES	422,00								422,00		422,00								
107	04	07	EQUIP. DE CONFORTO, DE HIGIENE E DE UTILIZACAO COMUM , EQUIP DE AR COND E DE CIRCUL DE AR (exclui inst frig e refr) , EXAUSTORES	3.949,65	1.077,79	525,00			525,00			525,97	3.397,83	525,97	4.474,65	1.076,82	525,00					-0,97
107	04	13	EQUIP. DE CONFORTO, DE HIGIENE E DE UTILIZACAO COMUM , EQUIP DE AR COND E DE CIRCUL DE AR (exclui inst frig e refr) , TORRES DE ARREFECIMENTO	37.327,44	27.995,58							4.665,94	13.997,80	4.665,94	37.327,44	23.329,64						-4.665,94
107	05	02	EQUIP. DE CONFORTO, DE HIGIENE E DE UTILIZACAO COMUM , EQUIP AQUEC AMB E AQUEC DE AGUA DOMEST (exclui sist ar cond) , AQUECEDORES	308,55									308,55		308,55							
107	05	04	EQUIP. DE CONFORTO, DE HIGIENE E DE UTILIZACAO COMUM , EQUIP AQUEC AMB E AQUEC DE AGUA DOMEST (exclui sist ar cond) , CALORIFICOS	1.009,72	828,45							118,35	299,62	118,35	1.009,72	710,10						-118,35
107	05	08	EQUIP. DE CONFORTO, DE HIGIENE E DE UTILIZACAO COMUM , EQUIP AQUEC AMB E AQUEC DE AGUA DOMEST (exclui sist ar cond) , ESQUENTADORES	1.079,00	834,48							134,88	379,40	134,88	1.079,00	699,60						-134,88
107	05	14	EQUIP. DE CONFORTO, DE HIGIENE E DE UTILIZACAO COMUM , EQUIP AQUEC AMB E AQUEC DE AGUA DOMEST (exclui sist ar cond) , RADIADORES	21.359,37	8.991,02							2.669,93	15.038,28	2.669,93	21.359,37	6.321,09						-2.669,93
107	05	99	EQUIP. DE CONFORTO, DE HIGIENE E DE UTILIZACAO COMUM , EQUIP AQUEC AMB E AQUEC DE AGUA DOMEST (exclui sist ar cond) , OUTRO EQUIPAMENTO DE USO ESPECIFICO	5.347,11	2.624,75	272,40			272,40			701,82	3.424,18	701,82	5.619,51	2.195,33	272,40					-429,42
107	06	02	EQUIP. DE CONFORTO, DE HIGIENE E DE UTILIZACAO COMUM , EQUIPAMENTO DE COZINHA , EQUIPAMENTO FRIGORIFICO E DE REFRIGERACAO	35.652,09	21.675,09	1.357,89			1.357,89			5.106,44	19.083,44	5.106,44	37.009,98	17.926,54	1.357,89					-3.748,55
107	06	03	EQUIP. DE CONFORTO, DE HIGIENE E DE UTILIZACAO COMUM , EQUIPAMENTO DE COZINHA , EQUIPAMENTO PARA PREPARACAO E FORNECIMENTO DE ALIMENTOS	70.875,62	19.714,95	17,49			17,49			7.069,94	58.230,61	7.069,94	70.893,11	12.662,50	17,49					-7.052,45
107	06	04	EQUIP. DE CONFORTO, DE HIGIENE E DE UTILIZACAO COMUM , EQUIPAMENTO DE COZINHA , MAQUINAS E APARELHOS DE COZINHA	51.253,81	22.433,77	22.269,15			22.269,15			8.619,51	37.439,55	8.619,51	73.522,96	36.083,41	22.269,15					13.649,64
107	06	05	EQUIP. DE CONFORTO, DE HIGIENE E DE UTILIZACAO COMUM , EQUIPAMENTO DE COZINHA , MOBILIARIO DE COZINHA	78.845,04	47.688,44	10.394,52			10.394,52			11.469,18	42.625,78	11.469,18	89.239,56	46.613,78	10.394,52					-1.074,66
Total Geral ou a Transportar .....				6.586.296,57	999.045,24	1.316.231,66			8.704,14	1.324.935,80	63.115,06		771.085,26	6.358.336,59	834.200,32	7.848.117,31	1.489.780,72	1.261.820,74				490.735,48

CONTA IMOBILIZADO : 42.3

- Equipamento básico

Data de Emissão : 2010/03/31

Classificador Geral				Patrimonio inicial		Acrescimos Patrimoniais				Diminuições Patrimoniais				Patrimonio Final		Variação Patrimonial		
						Aquisições	Reavaliações e outras alterações	Grandes reparações ou melhorias	Total	Abates	Desvalorizações	Amortizações		Total	Bruto	Liquido	Bruta	Liquida
Do exercicio	Acumuladas																	
Cl.	Tipo	Bem	Designacao	Bruto	Liquido													
(1)			(2)	(3)	(4)	(5)	(6)	(7)	(8=5+6+7)	(9)	(10)	(11)	(12)	(13=9+10+11)	(14=3+8-9-10)	(15=14-12)	(16=14-3)	(17=15-4)
107	06	06	EQUIP. DE CONFORTO, DE HIGIENE E DE UTILIZAÇÃO COMUM , EQUIPAMENTO DE COZINHA , TALHERES E UTENSILIOS DE COZINHA	19.341,31	799,05							301,57	18.843,83	301,57	19.341,31	497,48		-301,57
107	06	99	EQUIP. DE CONFORTO, DE HIGIENE E DE UTILIZAÇÃO COMUM , EQUIPAMENTO DE COZINHA , OUTRO MATERIAL, APARELHOS E UTENSILIOS DE USO ESPECIFICO	68.225,83	20.743,04	2.335,66			2.335,66			7.784,32	55.267,11	7.784,32	70.561,49	15.294,38	2.335,66	-5.448,66
107	07	04	EQUIP. DE CONFORTO, DE HIGIENE E DE UTILIZAÇÃO COMUM , EQUIPAMENTO DE TRATAMENTO DE ROUPAS , MAQUINAS DE LAVAR ROUPA	2.013,10	194,29							194,29	2.013,10	194,29	2.013,10			-194,29
107	07	05	EQUIP. DE CONFORTO, DE HIGIENE E DE UTILIZAÇÃO COMUM , EQUIPAMENTO DE TRATAMENTO DE ROUPAS , MAQUINAS DE SECAR ROUPA	1.619,50	126,31							126,31	1.619,50	126,31	1.619,50			-126,31
107	07	06	EQUIP. DE CONFORTO, DE HIGIENE E DE UTILIZAÇÃO COMUM , EQUIPAMENTO DE TRATAMENTO DE ROUPAS , TABUAS DE ENCOMAR	1.756,03	340,53							219,51	1.635,01	219,51	1.756,03	121,02		-219,51
107	07	99	EQUIP. DE CONFORTO, DE HIGIENE E DE UTILIZAÇÃO COMUM , EQUIPAMENTO DE TRATAMENTO DE ROUPAS , OUTRO MATERIAL E UTENSILIOS DE USO ESPECIFICO	113,81	14,22							14,22	113,81	14,22	113,81			-14,22
107	08	01	EQUIP. DE CONFORTO, DE HIGIENE E DE UTILIZAÇÃO COMUM , EQUIPAMENTO DE LIMPEZA , ASPIRADORES	517,45		4.692,80			4.692,80			938,56	1.456,01	938,56	5.210,25	3.754,24	4.692,80	3.754,24
107	08	02	EQUIP. DE CONFORTO, DE HIGIENE E DE UTILIZAÇÃO COMUM , EQUIPAMENTO DE LIMPEZA , BALDES	219,04									219,04		219,04			
107	08	99	EQUIP. DE CONFORTO, DE HIGIENE E DE UTILIZAÇÃO COMUM , EQUIPAMENTO DE LIMPEZA , OUTROS APARELHOS E UTENSILIOS DE USO ESPECIFICO	57,22									57,22		57,22			
107	09	02	EQUIP. DE CONFORTO, DE HIGIENE E DE UTILIZAÇÃO COMUM , EQUIPAMENTO SANITARIO , BALDES	59,56									59,56		59,56			
107	09	05	EQUIP. DE CONFORTO, DE HIGIENE E DE UTILIZAÇÃO COMUM , EQUIPAMENTO SANITARIO , LAVATORIOS	501,60	438,90	710,40			710,40			773,10	835,80	773,10	1.212,00	376,20	710,40	-62,70
107	09	99	EQUIP. DE CONFORTO, DE HIGIENE E DE UTILIZAÇÃO COMUM , EQUIPAMENTO SANITARIO , OUTRO MATERIAL SANITARIO	4.261,16	1.006,04							503,19	3.758,31	503,19	4.261,16	502,85		-503,19
108	01	99	EQUIP. DE TRANSPORTES (EXCLUI VEICULOS AUTOMOVEIS) , MATERIAL ROLANTE OU DE TRANSPORTE , OUTRO MATERIAL E EQUIPAMENTO DE TRANSPORTES	1.342,15	681,71							136,35	796,79	136,35	1.342,15	545,36		-136,35
108	02	01	EQUIP. DE TRANSPORTES (EXCLUI VEICULOS AUTOMOVEIS) , EQUIPAMENTO PARA ACONDICIONAMENTO OU EMBALAGEM , CONTENTORES, TAMBORES E OUTRAS EMBALAGENS	5.110,67	3.066,35							1.022,11	3.066,43	1.022,11	5.110,67	2.044,24		-1.022,11
Total Geral ou a Transportar .....				6.691.435,00	1.026.455,68	1.323.970,52		8.704,14	1.332.674,66	63.115,06		783.098,79	6.448.078,11	846.213,85	7.960.994,60	1.512.916,49	1.269.559,60	486.460,81

Classificador Geral				Patrimonio inicial		Acrescimos Patrimoniais				Diminuições Patrimoniais				Patrimonio Final		Variação Patrimonial			
Cl.	Tipo	Bem	Designacao			Bruto	Líquido	Aquisições	Reavaliações e outras alterações	Grandes reparações ou beneficiações	Total	Abates	Desvalorizações	Amortizações		Bruto	Líquido	Bruta	Líquida
												Do exercicio	Acumuladas	Total					
(1)				(2)	(3)	(4)	(5)	(6)	(7)	(8=5+6+7)	(9)	(10)	(11)	(12)	(13=9+10+11)	(14=3+8-9-10)	(15=14-12)	(16=14-3)	(17=15-4)
109	02	99	EQUIP. P/ AGRICULTURA E JARDINAGEM , EQUIPAMENTO PARA DEFESA CONTRA AS EPIDOOTIAS, DOENÇAS E FRIO , OUTRO EQUIPAMENTO DE USO ESPECIFICO	200,35									200,35		200,35				
110	01	99	EQUIP. E MATERIAL P/ A INDUSTRIA , EQUIPAMENTO DE PRODUÇÃO E DISTRIBUIÇÃO DE ENERGIA ELECTRICA , OUTRO EQUIPAMENTO DE USO ESPECIFICO	16.173,12	8.086,56							4.043,29	12.129,85	4.043,29	16.173,12	4.043,27			-4.043,29
110	03	99	EQUIP. E MATERIAL P/ A INDUSTRIA , EQUIPAMENTO PARA PURIFICAÇÃO DE AGUA , OUTRAS MAQUINAS DE USO ESPECIFICO	169,43									169,43		169,43				
110	04	11	EQUIP. E MATERIAL P/ A INDUSTRIA , CONSTRUÇÕES PREFABRICADAS E EQUIP PARA CONSTRUÇÃO CIVIL , EQ.ESPEC: DE TRAB ESCAVAÇÃO E TERRAPL, SONDAG E FUNDAC	17.427,30	13.941,84							3.485,46	6.970,92	3.485,46	17.427,30	10.456,38			-3.485,46
110	18	99	EQUIP. E MATERIAL P/ A INDUSTRIA , EQUIPAMENTO PARA LIMPEZA INDUSTRIAL , OUTRAS MAQUINAS E UTENSILIOS DE USO ESPECIFICO	592,90	338,80							84,70	338,80	84,70	592,90	254,10			-84,70
110	25	04	EQUIP. E MATERIAL P/ A INDUSTRIA , BOMBAS E COMPRESSORES , COMPRESSORES	1.561,59	235,95							39,33	1.364,97	39,33	1.561,59	196,62			-39,33
112	01	03	EQUIP. DE SINAL., ALARME, COMBATE A INCEND., SALVAMENTO E SEG , EQUIPAMENTO DE COMBATE A INCENDIOS , EXTINTORES	240,65									240,65		240,65				
112	01	99	EQUIP. DE SINAL., ALARME, COMBATE A INCEND., SALVAMENTO E SEG , EQUIPAMENTO DE COMBATE A INCENDIOS , OUTRO EQUIPAMENTO DE UTILIZAÇÃO ESPECIFICA			49,79			49,79			49,79	49,79	49,79	49,79		49,79		
112	03	05	EQUIP. DE SINAL., ALARME, COMBATE A INCEND., SALVAMENTO E SEG , SISTEMA DE SINALIZAÇÃO E ALARME , SIRENES	308,55	185,13							61,71	185,13	61,71	308,55	123,42			-61,71
112	03	99	EQUIP. DE SINAL., ALARME, COMBATE A INCEND., SALVAMENTO E SEG , SISTEMA DE SINALIZAÇÃO E ALARME , OUTROS EQUIPAMENTO E MATERIAL DE USO ESPECIFICO	6.299,02	235,95	22.135,80			22.135,80			22.214,45	28.277,52	22.214,45	28.434,82	157,30	22.135,80		-78,65
113	02	12	EQUIP. INDIVIDUAL (INCL. VESTUARIO E CALÇADO) P/ FINS ESPEC. , EQUIPAMENTO ESPECIAL DE POLICIA , LANTERNAS	899,96									899,96		899,96				
113	02	15	EQUIP. INDIVIDUAL (INCL. VESTUARIO E CALÇADO) P/ FINS ESPEC. , EQUIPAMENTO ESPECIAL DE POLICIA , MEGAFONES	177,57									177,57		177,57				
113	02	99	EQUIP. INDIVIDUAL (INCL. VESTUARIO E CALÇADO) P/ FINS ESPEC. , EQUIPAMENTO ESPECIAL DE POLICIA , OUTRO EQUIPAMENTO DE POLICIA	707,80	110,32							55,24	652,72	55,24	707,80	55,08			-55,24
117	05	01	ABASTECIMENTO PUBLICO E AGUAS RESIDUAIS , EQ.DE VALOR.MULTIMATERIAL-AREA DE RESIDUOS SOLIDOS , CONTENTORES	4.356,00	3.422,58							311,14	1.244,56	311,14	4.356,00	3.111,44			- 311,14
118	04	01	OUTROS BENS , HERALDICA E HONORIFICA , HASTES, MASTROS E LANÇAS	3.351,80	1.340,72							335,18	2.346,26	335,18	3.351,80	1.005,54			- 335,18
118	05	04	OUTROS BENS , EQUIPAMENTO PUBLICITARIO , PLACAS DE IDENTIFICAÇÃO	61.692,68		28.926,00			28.926,00			3.970,66	65.663,34	3.970,66	90.618,68	24.955,34	28.926,00		24.955,34
Total Geral ou a Transportar .....				6.805.593,72	1.054.353,53	1.375.082,11		8.704,14	1.383.786,25	63.115,06		817.749,74	6.568.989,93	880.864,80	8.126.264,91	1.557.274,98	1.320.671,19		502.921,45

Classificador Geral				Patrimonio inicial		Acrescimos Patrimoniais				Diminuições Patrimoniais				Patrimonio Final		Variação Patrimonial			
Cl.	Tipo	Bem	Designacao			Aquisições	Reavaliações e outras alterações	Grandes reparações ou beneficiações	Total	Abates	Desvalorizações	Amortizações		Bruto	Liquido	Bruta	Liquida		
				Do exercicio	Acumuladas							Total							
(1)				(2)	(3)	(4)	(5)	(6)	(7)	(8=5+6+7)	(9)	(10)	(11)	(12)	(13=9+10+11)	(14=3+8-9-10)	(15=14-12)	(16=14-3)	(17=15-4)
118	07	01	OUTROS BENS , MAQUINAS, APARELHOS E FERRAMENTAS , APARELHAGEM E MAQUINAS ELECTRONICAS	7.951,58									7.951,58		7.951,58				
118	08	02	OUTROS BENS , ELEMENTOS DIVERSOS , FILMES, DISCOS, CASSETES	1.896,04									1.896,04		1.896,04				
Total Geral ou a Transportar .....				6.815.441,34	1.054.353,53	1.375.082,11		8.704,14	1.383.786,25	63.115,06		817.749,74	6.578.837,55	880.864,80	8.136.112,53	1.557.274,98	1.320.671,19	502.921,45	

Data de Emissão : 2010/03/31

Classificador Geral				Patrimonio inicial		Acrescimos Patrimoniais				Diminuições Patrimoniais				Patrimonio Final		Variação Patrimonial				
Cl.	Tipo	Bem	Designacao			Bruto	Liquido	Aquisições	Reavaliações e outras alterações	Grandes reparações ou beneficiações	Total	Abates	Desvalorizações	Amortizações		Bruto	Liquido	Bruta	Liquida	
(1)				(2)	(3)	(4)	(5)	(6)	(7)	(8=5+6+7)	(9)	(10)	(11)	(12)	(13=9+10+11)	(14=3+8-9-10)	(15=14-12)	(16=14-3)	(17=15-4)	
108	01	01	EQUIP. DE TRANSPORTES (EXCLUI VEICULOS AUTOMOVEIS) , MATERIAL ROLANTE OU DE TRANSPORTE , ATRELADOS	4.646,30										4.646,30		4.646,30				
108	01	02	EQUIP. DE TRANSPORTES (EXCLUI VEICULOS AUTOMOVEIS) , MATERIAL ROLANTE OU DE TRANSPORTE , BICICLETAS	1.774,30										1.774,30		1.774,30				
108	01	99	EQUIP. DE TRANSPORTES (EXCLUI VEICULOS AUTOMOVEIS) , MATERIAL ROLANTE OU DE TRANSPORTE , OUTRO MATERIAL E EQUIPAMENTO DE TRANSPORTES	79.660,15										79.660,15		79.660,15				
109	01	03	EQUIP. P/ AGRICULTURA E JARDINAGEM , MAQUINAS E EQUIPAMENTOS PARA PREPARAÇÃO DO SOLO E COLHEITA , ATRELADOS AGRICOLAS	1.546,27										1.546,27		1.546,27				
201	01	01	VEICULOS A GASOLINA , LIGEIROS DE PASSAGREIROS , ATE 1000 DE CILINDRADA	21.185,56										21.185,56		21.185,56				
201	01	02	VEICULOS A GASOLINA , LIGEIROS DE PASSAGREIROS , MAIS DE 1000 ATE 1300	134.304,86	2.230,22								2.230,22	134.304,86	2.230,22	134.304,86			-2.230,22	
201	01	03	VEICULOS A GASOLINA , LIGEIROS DE PASSAGREIROS , DE 1301 ATE 1600	61.795,45		2.500,00				2.500,00			1.250,00	63.045,45	1.250,00	64.295,45	1.250,00	2.500,00	1.250,00	
201	01	04	VEICULOS A GASOLINA , LIGEIROS DE PASSAGREIROS , DE 1601 ATE 1800	28.298,88										28.298,88		28.298,88				
201	01	05	VEICULOS A GASOLINA , LIGEIROS DE PASSAGREIROS , DE 1801 ATE 2000	92.282,47										92.282,47		92.282,47				
201	01	06	VEICULOS A GASOLINA , LIGEIROS DE PASSAGREIROS , MAIS DE 2000	75.206,49	56.404,87								9.400,81	28.202,43	9.400,81	75.206,49	47.004,06		-9.400,81	
201	02	01	VEICULOS A GASOLINA , MISTOS , ATE 1500 DE CILINDRADA	16.908,56										16.908,56		16.908,56				
201	03	03	VEICULOS A GASOLINA , DE CARGA , DE 2001 ATE 3000	14.307,40										14.307,40		14.307,40				
201	03	04	VEICULOS A GASOLINA , DE CARGA , MAIS DE 3000	22.016,52										22.016,52		22.016,52				
201	07	01	VEICULOS A GASOLINA , ESPECIAIS , ATE 1500 DE CILINDRADA	24.191,70										24.191,70		24.191,70				
201	08	01	VEICULOS A GASOLINA , MOTOS E MOTOCICLOS , ATE 50 DE CILINDRADA	6.632,22										6.632,22		6.632,22				
202	01	01	VEICULOS A GASOLEO , LIGEIROS PASSAGREIROS , ATE 1500 DE CILINDRADA			13.000,00				13.000,00			5.416,65	5.416,65	5.416,65	13.000,00	7.583,35	13.000,00	7.583,35	
202	01	02	VEICULOS A GASOLEO , LIGEIROS PASSAGREIROS , MAIS DE 1500 ATE 2000	112.691,35	12.793,15								10.793,15	110.691,35	10.793,15	112.691,35	2.000,00		-10.793,15	
202	01	03	VEICULOS A GASOLEO , LIGEIROS PASSAGREIROS , DE 2001 ATE 3000	319.434,03	76.944,75								15.596,38	258.085,66	15.596,38	319.434,03	61.348,37		-15.596,38	
202	01	04	VEICULOS A GASOLEO , LIGEIROS PASSAGREIROS , MAIS DE 3000	134.852,95	40.455,85								13.485,30	107.882,40	13.485,30	134.852,95	26.970,55		-13.485,30	
202	02	02	VEICULOS A GASOLEO , MISTOS , MAIS DE 1500 ATE 2000																	
202	02	03	VEICULOS A GASOLEO , MISTOS , DE 2001 ATE 3000	64.494,53	7.699,06								2.566,35	59.361,82	2.566,35	64.494,53	5.132,71		-2.566,35	
202	02	04	VEICULOS A GASOLEO , MISTOS , MAIS DE 3000																	
202	03	02	VEICULOS A GASOLEO , DE CARGA , MAIS DE 1500 ATE 2000																	
202	03	03	VEICULOS A GASOLEO , DE CARGA , DE 2001 ATE 3000	170.185,53	17.260,41								4.901,28	157.826,40	4.901,28	170.185,53	12.359,13		-4.901,28	
Total Geral ou a Transportar .....				1.386.415,52	213.788,31	15.500,00				15.500,00				65.640,14	1.238.267,35	65.640,14	1.401.915,52	163.648,17	15.500,00	-50.140,14

Classificador Geral				Patrimonio inicial		Acrescimos Patrimoniais				Diminuições Patrimoniais				Patrimonio Final		Variação Patrimonial											
Cl.	Tipo	Bem	Designacao			Aquisições	Reavaliações e outras alterações	Grandes reparações ou beneficiações	Total	Abates	Desvalorizações	Amortizações		Total	Bruto	Liquido	Bruta	Liquida									
				Do exercicio	Acumuladas																						
(1)				(2)	(3)	(4)	(5)	(6)	(7)	(8=5+6+7)	(9)	(10)	(11)	(12)	(13=9+10+11)	(14=3+8-9-10)	(15=14-12)	(16=14-3)	(17=15-4)								
202	03	04	VEICULOS A GASOLEO , DE CARGA , MAIS DE 3000	368.545,71	22.257,41								8.399,94	354.688,24	8.399,94	368.545,71	13.857,47										
202	04	03	VEICULOS A GASOLEO , PESADOS DE PASSAGEIROS , DE 2001 ATE 3000	50,00																		50,00		50,00			
202	04	04	VEICULOS A GASOLEO , PESADOS DE PASSAGEIROS , MAIS DE 3000	620.570,62																		620.570,62		620.570,62			
202	07	01	VEICULOS A GASOLEO , ESPECIAIS , ATE 1500 DE CILINDRADA	11.721,75																		11.721,75		11.721,75			
202	07	04	VEICULOS A GASOLEO , ESPECIAIS , MAIS DE 3000	208.458,26	1.486,95									4.667,06	4.667,06						1.676,89	208.648,20	1.676,89	213.125,32	4.477,12	4.667,06	2.990,17
202	07	05	VEICULOS A GASOLEO , ESPECIAIS , SEM CILINDRADA	75,00																		75,00		75,00			
202	09	01	VEICULOS A GASOLEO , TRACTORES , AGRICOLAS	39.011,91										5.457,55	5.457,55						5.457,55	44.469,46	5.457,55	44.469,46		5.457,55	
205	01	01	VEICULOS A ELECTRICIDADE , AUTOMOVEIS , ATE 100 DE VOLTAGEM			21.484,12		21.484,12				2.148,41	2.148,41	2.148,41	21.484,12	19.335,71	21.484,12	19.335,71									
Total Geral ou a Transportar .....				2.634.848,77	237.532,67	36.984,12		10.124,61	47.108,73			83.322,93	2.480.639,03	83.322,93	2.681.957,50	201.318,47	47.108,73	-36.214,20									

ENTIDADE		C.M.M.		Período : a		42.4 - Equipamento de transporte		Data : 2010/03/30 Ano : 2009 Moeda : EUR Página : 1	
----------	--	--------	--	-------------	--	----------------------------------	--	--	--

IDENTIFICAÇÃO DOS BENS					AQUISIÇÃO		ATIVO IMOBILIZADO (Valores aquisição ou outro na falta daqueles)	VARIAÇÃO PATRIMONIAL		Valor Patrimonial Atualizado	REINTEGRAÇÕES E AMORTIZAÇÕES				Valor Patrimonial Líquido	ALIEVAÇÕES/ABATES/TRANSFER.		
Cl.	Tipo	Bem	Nr.Inv.	Descrição	Tipo	Data		T.	Data	Valor	VU	Taxa	Do Período	Acumulados		T.	Valor	Data
108	01	99	3430	MARCADOR CAMPOS, LARGURA DA RODA 10CM	01	1996/01/12	2.217,66			2.217,66	12.5			2.217,66				
108	01	99	3532	CARRINHO DE TRANSPORTE	01	1999/03/30	125,94			125,94	12.5			125,94				
108	01	99	3535	CARRO DE TRANSPORTE 120KG (ETIQUETA 1/5413)	01	1999/03/30	63,91			63,91				63,91				
108	01	99	3539	CARRO DE TRANSPORTE 120KG	01	1999/03/30	63,91			63,91				63,91				
108	01	01	3708	REBOQUE DE 4000 KG DE P.B.	01	1986/05/04	1.378,68			1.378,68				1.378,68				
109	01	03	3724	ATRELADO P/ MOTOCULTIVADOR	01	1994/11/08	1.546,27			1.546,27				1.546,27				
108	01	01	3728	REBOQUE 2500 PB	01	1991/09/20	1.368,20			1.368,20				1.368,20				
108	01	01	3729	REBOQUE DE 5000 KG DE PB	01	1991/04/03	1.899,42			1.899,42				1.899,42				
108	01	99	3735	CARRO MARCADOR DE CAMPO	01	1996/02/15	2.217,66			2.217,66	12.5			2.217,66				
108	01	99	3736	CARRO MARCADOR DE CAMPO	01	1996/02/15	2.217,66			2.217,66	12.5			2.217,66				
108	01	99	3743	FREZA (ACOPLAVEL AO TRACTOR)	01	1987/08/10	910,31			910,31	12.5			910,31				
108	01	99	3781	FREZA PARA MOTOCULTIVADOR	01	1994/11/08	593,57			593,57				593,57				
108	01	99	3888	MOTOCULTIVADOR, QUADRO:43/42260, MOTOR:3575534	01	1994/11/08	3.795,85			3.795,85				3.795,85				
108	01	99	14173	CARRO COM RODIZIOS PARA COLOCAR PAPEL NA IMPRESSORA, COR CINZA	01	1996/02/23	56,61			56,61				56,61				
108	01	99	14568	CARRO DE SERVIÇO DE EXPEDIENTE	01	1997/02/03	164,50			164,50	12.5			164,50				
108	01	99	14781	CARRO DE BASQUETEBO	01	1997/09/23	8.053,59			8.053,59	12.5			8.053,59				
108	01	99	14831	CARRO DE BASQUETEBO DE ALTA COMPETIÇÃO (1 PAR) MOD.A003002	01	1997/09/23	13.422,65			13.422,65	12.5			13.422,65				
108	01	99	15697	CARRO DE TRANSPORTE	01	2000/04/01	397,28			397,28	12.5			397,28				
108	01	99	15698	CARRO DE TRANSPORTE	01	2000/04/01	397,28			397,28	12.5			397,28				
202	04	03	17080	TOYOTA DYNA 21 C/ APOLICE Nº 6668762	01	1981/01/01	25,00			25,00				25,00				
202	04	03	17081	TOYOTA DYNA 21	01	1981/01/01	25,00			25,00				25,00				
202	03	03	17084	TOYOTA DYNA C/ APOLICE Nº 6659592	01	1981/01/01	25,00			25,00				25,00				
202	02	03	17085	UMM 4X4 C/ APOLICE Nº 6717267	01	1984/01/01	5.213,86			5.213,86				5.213,86				
202	01	03	17087	MERCEDES 240D C/ APOLICE Nº 061103870 - MP-73-52	01	1984/01/01	26.685,69			26.685,69				26.685,69				
202	02	03	17089	PEUGEOT 504 C/ APOLICE Nº 6782862	01	1987/01/01	10.374,00			10.374,00				10.374,00				
202	02	03	17090	PEUGEOT 504 - OA-57-57 C/ APOLICE Nº 6782864	01	1987/01/01	10.374,00			10.374,00				10.374,00				
202	03	04	17091	MERCEDES 1314 C/ APOLICE Nº 066795254, MATRICULA: 01-21-18	01	1987/01/01	46.023,56			46.023,56				46.023,56				
202	03	03	17092	TOYOTA DYNA - RP-76-07 C/ APOLICE Nº 066782863	01	1987/01/01	11.721,23			11.721,23				11.721,23				
201	01	02	17093	RENAULT 4L - PL-40-45 - C/ A APOLICE Nº 6855297	01	1988/01/01	4.512,08			4.512,08				4.512,08				
201	01	02	17094	RENAULT 4L - PL-58-95 -C/ A APOLICE Nº 066855299	01	1988/01/01	4.512,08			4.512,08				4.512,08				
201	01	02	17095	RENAULT 4L - PL-40-49 -C/ A APOLICE Nº 6855298	01	1988/01/01	4.512,08			4.512,08				4.512,08				
202	03	04	17097	NISSAN CABSTAR - QP-13-82 - C/ APOLICE Nº 066859702	01	1988/01/01	11.073,31	GR	4.898,24	15.971,55	20.0	979,65		13.032,61	2.938,94			
202	03	04	17100	VOLVO FL 10 C/ APOLICE Nº 066018326 - NQ-13-32	01	1990/01/01	71.727,14	GR	3.139,28	74.866,42	100.0			74.866,42				
202	07	04	17101	RENAULT B90 C/ APOLICE Nº 69048917	01	1990/01/01	35.414,65	GR	7.645,00	43.059,65	50.0			43.059,65				
201	03	03	17102	TOYOTA DYNA C/ A APOLICE Nº 6888371 - QT-69-38	01	1990/01/01	14.307,40	OU		14.307,40				14.307,40				
201	01	02	17103	RENAULT 4L C/ A APOLICE Nº 066890024 - VD-38-97	01	1990/01/01	4.922,70			4.922,70				4.922,70				
201	01	02	17104	RENAULT 4L C/ A APOLICE Nº 066890025 - VD-38-98	01	1990/01/01	4.922,70			4.922,70				4.922,70				
201	01	02	17105	RENAULT 4L C/ A APOLICE Nº 066890026 - VD-39-00	01	1990/01/01	4.922,70			4.922,70				4.922,70				
Total Geral ou a Transportar .....							312.185,13			15.682,52	327.867,65		979,65	324.928,71	2.938,94			

ENTIDADE		C.M.M.		Período : a		42.4 - Equipamento de transporte		Data : 2010/03/30 Ano : 2009 Moeda : EUR Página : 2	
----------	--	--------	--	-------------	--	----------------------------------	--	--	--

IDENTIFICAÇÃO DOS BENS					AQUISIÇÃO		ATIVO IMOBILIZADO (Valores aquisição ou outro na falta daqueles)	VARIAÇÃO PATRIMONIAL			Valor Patrimonial Atualizado	REINTEGRAÇÕES E AMORTIZAÇÕES				Valor Patrimonial Líquido	ALIENAÇÕES/ABATES/TRANSFER.		
Cl.	Tipo	Bem	Nr.Inv.	Descrição	Tipo	Data		T.	Data	Valor		VU	Taxa	Do Período	Acumulados		T.	Valor	Data
202	03	04	17107	VOLVO FL 7 C/ APOLICE Nº 066909806 - OQ-39-69	01	1991/01/01	5.037,86				5.037,86				5.037,86				
202	07	05	17108	REBOAL 3 RB - P-51634	01	1991/01/01	25,00				25,00				25,00				
202	07	04	17111	VOLVO FL 6 C/ APOLICE Nº 066912681 - PX-04-23	01	1991/01/01	54.867,77	GR		12.832,58									
202	07	04	17111	VOLVO FL 6 C/ APOLICE Nº 066912681 - PX-04-23				OU			67.700,35		25.0		67.700,35				
202	03	04	17112	NISSAN CABSTAR C/ APOLICE Nº 066932137 - RQ-49-25	01	1991/01/01	1.308,71				1.308,71				1.308,71				
202	02	03	17113	UMM TURBO C/ APOLICE Nº 6908017	01	1991/01/01	12.869,09				12.869,09				12.869,09				
201	01	02	17114	RENAULT 4L C/ A APOLICE Nº 066913830 - XA-12-43	01	1991/01/01	5.236,30				5.236,30				5.236,30				
201	01	02	17115	RENAULT 4GTL C/ A APOLICE Nº 066945930 - 03-21-AI	01	1992/01/01	5.416,67				5.416,67				5.416,67				
201	01	02	17119	RENAULT 4GTL C/ A APOLICE Nº 066945929 - 48-16-AH	01	1992/01/01	5.416,67				5.416,67				5.416,67				
202	03	03	17120	TOYOTA DYNA C/ APOLICE Nº 6962839	01	1992/01/01	4.051,07				4.051,07				4.051,07				
202	03	03	17122	NISSAN F22 C/ APOLICE Nº 066960235 - 75-10-AV	01	1992/01/01	11.456,89				11.456,89				11.456,89				
202	07	05	17124	NS 5000 - P-57175	01	1992/01/01	25,00				25,00				25,00				
202	04	04	17125	VOLVO BM10M C/ APOLICE Nº 066976875 - 16-51-BS	01	1993/01/01	28.805,58				28.805,58				28.805,58				
202	04	04	17126	VOLVO BM10 C/ APOLICE Nº 066976892 - MATRICULA 16-52-BS	01	1993/01/01	160.762,56	GR		5.637,91	166.400,47		100.0		166.400,47				
201	02	01	17129	RENAULT EXPRESS C/ A APOLICE Nº 066603987 - 39-65-DG	01	1993/01/01	8.454,28				8.454,28				8.454,28				
201	01	02	17131	RENAULT 4L C/ A APOLICE Nº 6970414	01	1993/01/01	6.439,38				6.439,38				6.439,38				
201	02	01	17135	RENAULT EXPRESS C/ A APOLICE Nº 066994187 - 75-02-DG	01	1993/01/01	8.454,28				8.454,28				8.454,28				
202	03	04	17138	MAZDA T3500 C/ APOLICE Nº 067007471 - 22-84-EG	01	1994/01/01	7.134,81				7.134,81		10.0		7.134,81				
201	01	02	17139	FORD FIESTA C/ A APOLICE Nº 067007477 - 29-59-EG	01	1994/01/01	8.619,73				8.619,73				8.619,73				
202	03	04	17140	FORD FIESTA FL7 C/ APOLICE Nº 067007476 - 41-27-EG	01	1994/01/01	36.711,53				36.711,53		10.0		36.711,53				
201	01	02	17142	FORD FIESTA C/ A APOLICE Nº 067007475 - 41-22-EG	01	1994/01/01	8.619,73				8.619,73				8.619,73				
201	01	02	17143	FORD FIESTA C/ A APOLICE Nº 067007479 - 41-29-EG	01	1994/01/01	8.619,73				8.619,73				8.619,73				
201	01	02	17144	FORD FIESTA C/ A APOLICE Nº 067007474 - 41-30-EG	01	1994/01/01	8.619,73				8.619,73				8.619,73				
202	03	03	17146	TOYOTA HILUX C/ APOLICE Nº 067006061 - 66-34-DX	01	1994/01/01	46.564,58				46.564,58		10.0		46.564,58				
202	03	03	17147	NISSAN PICK-UP C/ APOLICE Nº 067020067 - 18-21-EU	01	1995/01/01	6.772,26				6.772,26		10.0		6.772,26				
201	01	03	17149	TOYOTA CARINA C/ A APOLICE Nº 067035092 - 99-01-FR	01	1995/01/01	24.485,37				24.485,37				24.485,37				
201	01	02	17150	FIAT PUNTO C/ A APOLICE Nº 067068182 - 30-92-HU	01	1996/01/01	7.012,81				7.012,81				7.012,81				
201	01	02	17151	FIAT PUNTO MATRICULA 31-03-HU, C/ A APOLICE Nº 7068184	01	1996/01/01	7.012,81				7.012,81				7.012,81				
202	01	03	17154	TOYOTA LAND CRUISER C/ APOLICE Nº 067060596 - 91-86-HD	01	1996/01/01	23.650,78				23.650,78		10.0		23.650,78				
202	01	03	17155	TOYOTA LAND CRUISER C/ APOLICE Nº 067060595 - 91-87-HD	01	1996/01/01	14.190,47				14.190,47		10.0		14.190,47				
Total Geral ou a Transportar .....							838.826,58			34.153,01	872.979,59			979,65	870.040,65	2.938,94			



ENTIDADE		MAPA ANEXO DEMONSTRAÇÕES FINANCEIRAS										Data : 2010/03/30	
C.M.M.		42.4		- Equipamento de transporte								Ano : 2009	
Período :		a										Moeda : EUR	
												Página : 3	

IDENTIFICAÇÃO DOS BENS					AQUISIÇÃO		ACTIVO IMOBILIZADO (Valores aquisição ou outro na falta daqueles)	VARIAÇÃO PATRIMONIAL			Valor Patrimonial Atualizado	REINTEGRAÇÕES E AMORTIZAÇÕES				Valor Patrimonial Líquido	ALIENAÇÕES/ABATES/TRANSFER.		
Cl.	Tipo	Bem	Nr.Inv.	Descrição	Tipo	Data		T.	Data	Valor		VU	Taxa	Do Período	Acumulados		T.	Valor	Data
202	01	03	17156	TOYOTA HIACE C/ APOLICE Nº 067065403 - 93-63-HN	01	1996/01/01			19.917,79				19.917,79	10.0		19.917,79			
201	01	03	17157	VOLKSWAGEN POLO C/ A APOLICE Nº 067057288 - 97-66-GX	01	1997/01/01			12.370,19				12.370,19			12.370,19			
202	03	04	17159	VOLVO FL6 C/ APOLICE Nº 067088424 C/ MATRICULA 06-18-IU	01	1997/01/01			64.793,85	GR		2.967,82	67.761,67	25.0		67.761,67			
201	01	02	17160	RENAULT CLIO - - C/ A APOLICE Nº 067097710 - 31-84-JC	01	1997/01/01			8.910,15				8.910,15			8.910,15			
202	07	04	17161	NISSAN TRADE-100 C/ APOLICE Nº 067056972 - 34-99-IE	01	1997/01/01			10.408,63				10.408,63	7.1	743,48	9.665,16	743,47		
202	01	03	17162	MERCEDES V230TD C/ APOLICE Nº 067094111 - 54-67-JC	01	1997/01/01			24.939,89				24.939,89	10.0		24.939,89			
201	01	03	17163	MERCEDES V230TD C/ A APOLICE Nº 067094092 - 54-68-JC	01	1997/01/01			24.939,89				24.939,89			24.939,89			
202	01	03	17164	MERCEDES V230TD C/ APOLICE Nº 067094110 - 55-05-JC	01	1997/01/01			17.457,93				17.457,93	10.0		17.457,93			
202	03	04	17166	MERCEDES 917K/31,5 C/ APOLICE Nº 067100746, MATRICULA: 71-44-JH	01	1997/01/01			40.901,43				40.901,43	10.0		40.901,43			
201	01	02	17167	RENAULT CLIO C/ A APOLICE Nº 067090021 - 92-09-IS	01	1997/01/01			4.232,95				4.232,95			4.232,95			
201	01	02	17168	RENAULT CLIO C/ A APOLICE Nº 067090020 - 92-16-IS	01	1997/01/01			8.462,51				8.462,51			8.462,51			
201	03	04	17170	TOYOTA DYNA 250 C/ A APOLICE Nº 067094112 - 99-29-JC	01	1997/01/01			22.016,52				22.016,52	12.5		22.016,52			
202	03	03	17172	MERCEDES 308 D/40 C/ APOLICE Nº 067118471 - 14-91-LM	01	1998/01/01			16.639,90				16.639,90	10.0		16.639,90			
202	04	04	17174	SCANIA L113CLB C/ APOLICE Nº 067103689 - 69-44-JN	01	1998/01/01			105.745,15	GR		6.773,86							
202	04	04	17174	SCANIA L113CLB C/ APOLICE Nº 067103689 - 69-44-JN				GR			4.588,46	117.107,47	20.0			117.107,47			
202	04	04	17175	TOYOTA OPTIMO IV C/ APOLICE Nº 067112071 - 55-83-JP	01	1998/01/01			84.596,12				84.596,12	10.0		84.596,12			
201	01	04	17176	MERCEDES C 180 C/ A APOLICE Nº 066916934, MATRICULA: 20-62-NQ	01	1999/01/01			28.298,88				28.298,88	12.5		28.298,88			
202	01	03	17177	MERCEDES 208 D/30 C/ APOLICE Nº 067118472, CC3-11020 - 69-87-LI	01	1998/01/01			19.951,92	GR		16.675,62	36.627,54	20.0		36.627,54			
201	01	05	17178	MERCEDES E 200K C/ A APOLICE Nº 067118480 C/ MATRICULA 99-81-LO	01	1998/01/01			49.331,11	GR		5.454,78	54.785,89	100.0		54.785,89			
202	03	03	17179	TOYOTA HILUX C/ APOLICE Nº 066614430 - 12-68-OI	01	1999/01/01			21.919,89				21.919,89	10.0		21.919,89			
202	04	04	17180	VOLVO B6 C/ APOLICE Nº 7133412 - 40-11-MO	01	1999/01/01			104.248,76				104.248,76	10.0		104.248,76			
202	04	04	17181	TOYOTA OPTIMO IV C/ APOLICE Nº 067133410 - 72-75-MR	01	1999/01/01			56.563,68				56.563,68	10.0		56.563,68			
202	04	04	17182	TOYOTA OPTIMO IV C/ APOLICE Nº 066668763 - 72-76-MR	01	1999/01/01			62.848,54				62.848,54	10.0		62.848,54			
202	09	01	17184	FORD TRACTOR - GV-36-47 - C/ APOLICE Nº 066751529	01	1981/01/01			25,00				25,00			25,00			
202	09	01	17185	JOHN D. TRACTOR - JD-12-23 - C/ APOLICE Nº 066735895	01	1985/01/01			25,00	GR		8.974,18							
202	09	01	17185	JOHN D. TRACTOR - JD-12-23 - C/ APOLICE Nº 066735895				OU			5.457,55	14.456,73	100.0	5.457,55		14.456,73			
202	09	01	17186	JOHN 1950 A C/ APOLICE Nº 066953124 - XL-44-71	01	1992/01/01			21.198,91				21.198,91			21.198,91			
202	09	01	17187	KUBOTA 2050 DT C/ APOLICE Nº 066608216 - XX-97-95	01	1992/01/01			8.788,82				8.788,82			8.788,82			
Total Geral ou a Transportar .....							1.678.359,99			85.045,28	1.763.405,27			7.180,68	1.759.722,86	3.682,41			

ENTIDADE		MAPA ANEXO DEMONSTRAÇÕES FINANCEIRAS										Data : 2010/03/30 Ano : 2009 Moeda : EUR Página : 4	
C.M.M.		42.4 - Equipamento de transporte											
Período :		a											

IDENTIFICAÇÃO DOS BENS					AQUISIÇÃO		ACTIVO IMOBILIZADO (Valores aquisição ou outro na falta daqueles)	VARIAÇÃO PATRIMONIAL		Valor Patrimonial Atualizado	REINTEGRAÇÕES E AMORTIZAÇÕES				Valor Patrimonial Líquido	ALIENAÇÕES/ABATES/TRANSFER.		
Cl.	Tipo	Bem	Nr.Inv.	Descrição	Tipo	Data		T.	Data	Valor	VU	Taxa	Do Período	Acumulados		T.	Valor	Data
201	08	01	17188	CASAL TRICICLO C/ A APOLICE Nº 6630772	01	1979/01/01	25,00			25,00				25,00				
201	08	01	17190	FAMEL TRICICLO C/ A APOLICE Nº 6670937	01	1981/01/01	25,00			25,00				25,00				
201	08	01	17191	BOSS MOTORIZADA C/ A APOLICE Nº 066716780 - 1-MAI-11-90	01	1984/01/01	25,00			25,00				25,00				
201	08	01	17192	BOSS MOTORIZADA - 1-MAI-11-92 C/ A APOLICE Nº 066716778	01	1984/01/01	25,00			25,00				25,00				
201	08	01	17193	BOSS MOTORIZADA - 1-MAI-11-91 - C/ A APOLICE Nº 066716779	01	1984/01/01	25,00			25,00				25,00				
201	08	01	17197	CASAL MOTORIZADA C/ A APOLICE Nº 6604829	01	1988/01/01	25,00			25,00				25,00				
201	08	01	17198	PIAGGIO MOTORIZADA C/ A APOLICE Nº 6865550	01	1989/01/01	25,00			25,00				25,00				
201	08	01	17201	PIAGGIO TRICICLO C/ A APOLICE Nº 066985704 - 2-MAI-35-59	01	1991/01/01	25,00			25,00				25,00				
201	08	01	17203	CASAL MOTORIZADA C/ A APOLICE Nº 6961927	01	1992/01/01	25,00			25,00				25,00				
201	08	01	17204	PIAGGIO MOTORIZADA C/ A APOLICE Nº 066604830 - 2-MAI-24-28	01	1992/01/01	25,00			25,00				25,00				
201	08	01	17205	PIAGGIO MOTORIZADA C/ A APOLICE Nº 066985705 - 2-MAI-35-56	01	1993/01/01	25,00			25,00				25,00				
201	08	01	17206	PIAGGIO MOTORIZADA C/ A APOLICE Nº 066985703 - 26-DT-55	01	1993/01/01	1.344,26			1.344,26				1.344,26				
201	08	01	17207	PIAGGIO MOTORIZADA C/ A APOLICE Nº 066985702 - 2-MAI-35-58	01	1993/01/01	25,00			25,00				25,00				
201	07	01	17212	VIMA BA-175 C/ A APOLICE Nº 066901979 - 3356306	01	1994/01/01	12.719,35			12.719,35				12.719,35				
202	07	01	17213	VIMA BAH-175 (APOLICE 066614081) - 3897113	01	1997/01/01												
202	07	01	17214	VIMA BA-175 (APOLICE 066601036)- 3966466	01	1997/01/01		OU		2.930,44								
202	07	01	17214	VIMA BA-175 (APOLICE 066601036)- 3966466	01	1997/01/01		OU	8.791,31	11.721,75	12.5			11.721,75				
201	07	01	17215	VIMA BAH-175 C/ A APOLICE Nº 067105430 - DUMPER - 4097700	01	1998/01/01	11.472,35			11.472,35	16.7			11.472,35				
202	07	05	17217	BONFIGLIOLI ARIETE 490 - L- 118620 Nº 6926331	01	1993/01/01	25,00			25,00				25,00				
108	01	99	17218	CASE 1845 C (MINI PA CARREGADORA) (APOLICE 066650653)	01	1994/01/01	22.426,95			22.426,95				22.426,95				
108	01	99	17219	BOBCAT 553 (MINI PA CARREGADORA) (APOLICE 066650654)	01	1997/01/01	22.445,91			22.445,91	12.5			22.445,91				
202	07	04	17220	VOLVO BM 4480 C/ APOLICE Nº 066910799	01	1991/01/01	87.289,63	GR	4.667,06	91.956,69	20.0		933,41	88.223,04	3.733,65			
108	01	99	44981	CARRINHO P/ TRANSPORTE	01	1995/12/31	25,00			25,00				25,00				
108	01	99	46418	CARRINHO DE TRANSPORTE 150 KG	01	2001/06/12	63,91			63,91				63,91				
202	01	03	46753	HYUNDAI H1 SVX, C/ MATRICULA 09-24-QM (APOLICE 066724835)	01	2000/10/25	1.845,55			1.845,55	10.0		184,55	1.845,55				
202	01	03	46754	LAND ROVER DISC-TD5 - 48-60-QM (APOLICE 750059346)	01	2000/01/01	15.773,95			15.773,95	10.0		1.577,39	15.773,95				
202	01	02	46755	VOLKSWAGEN POLO SDI - 77-67-QS - (APOLICE 750060851)	01	2000/01/01	20.345,98			20.345,98	12.5			20.345,98				
201	01	05	46756	MERCEDES C180 - 84-75-QQ (APOLICE 750059343)	01	2000/01/01	37.496,58			37.496,58	12.5			37.496,58				
202	03	03	46757	CITROEN JUMPER 35LH - 07-47-SH (APOLICE 066612690)	01	2002/03/14	36.230,28			36.230,28	10.0		3.623,02	28.984,23	7.246,05			
202	03	04	46766	VEICULO DA MARCA "TOYOTA" MODELO "DYNA-CD" COM APOLICE Nº 066717267 E MATRICULA Nº 36-10-SI	01	2001/01/01	32.346,79	OU	5.498,96	37.845,75	12.5		3.922,05	33.923,71	3.922,04			
201	08	01	46771	PIAGGIO ZIP 2000 - 43-DS-76 (APOLICE 066670936)	01	2000/01/01	1.246,99			1.246,99	16.7			1.246,99				
201	08	01	46772	PIAGGIO ZIP 2000 - 43-DS-66 - (APOLICE 066724836)	01	2000/01/01	1.246,99			1.246,99	16.7			1.246,99				
Total Geral ou a Transportar .....							1.983.005,46			106.933,05	2.089.938,51			17.421,10	2.071.354,36	18.584,15		

ENTIDADE		MAPA ANEXO DEMONSTRAÇÕES FINANCEIRAS										Data : 2010/03/30			
C.M.M.		42.4 - Equipamento de transporte										Ano : 2009			
Período :		a												Moeda : EUR	
												Página : 5			

IDENTIFICAÇÃO DOS BENS					AQUISIÇÃO		ATIVO IMOBILIZADO (Valores aquisição ou outro na falta daqueles)	VARIAÇÃO PATRIMONIAL			Valor Patrimonial Atualizado	REINTEGRAÇÕES E AMORTIZAÇÕES				Valor Patrimonial Líquido	ALIEIAÇÕES/ABATES/TRANSFER.		
Cl.	Tipo	Bem	Nr.Inv.	Descrição	Tipo	Data		T.	Data	Valor		VU	Taxa	Do Período	Acumulados		T.	Valor	Data
201	08	01	46773	PIAGGIO ZIP 2000 - 2-MAI-58-22- (APOLICE 066724837)	01	2000/01/01	1.246,99				1.246,99	16.7			1.246,99				
201	08	01	46774	PIAGGIO ZIP 2000 - 43-DS-58 (APOLICE 066630772)	01	2000/01/01	1.246,99				1.246,99	16.7			1.246,99				
202	01	03	56091	VEICULO MARCA "MERCEDES-BENZ", MODELO "VITO 110 CDI" C/ A MATRICULA 19-35-SN (APOLICE 750389954)	01	2002/02/15	26.970,59				26.970,59	10.0		2.697,06	21.576,48	5.394,11			
202	01	04	56092	VEICULO MARCA "MERCEDES-BENZ", MODELO "VITO 110 CDI", C/ MATRICULA 19-36-SN (APOLICE 750380297)	01	2002/02/15	26.970,59				26.970,59	10.0		2.697,06	21.576,48	5.394,11			
202	01	04	56093	VEICULO MARCA "MERCEDES-BENZ", MODELO "VITO 110 CDI", C/ A MATRICULA 19-56-SN (APOLICE 750389959)	01	2002/02/15	26.970,59				26.970,59	10.0		2.697,06	21.576,48	5.394,11			
202	01	04	56094	VEICULO MARCA "MERCEDES-BENZ", MODELO "VITO 110 CDI", C/ A MATRICULA 19-57-SN (APOLICE 750380228)	01	2002/02/15	26.970,59				26.970,59	10.0		2.697,06	21.576,48	5.394,11			
202	01	04	56095	VEICULO MARCA "MERCEDES-BENZ", MODELO "VITO 110 CDI", C/ A MATRICULA 38-72-SN (APOLICE 750382078)	01	2002/02/15	26.970,59				26.970,59	10.0		2.697,06	21.576,48	5.394,11			
202	01	04	56096	VEICULO MARCA "MERCEDES-BENZ", MODELO "110 CDI", C/ A MATRICULA 38-73-SN (APOLICE 750389957)	01	2002/02/15	26.970,59				26.970,59	10.0		2.697,06	21.576,48	5.394,11			
202	01	03	56097	VEICULO MARCA "TOYOTA", MODELO "HILUX TRACKER 3.2 CLUB", C/ A MATRICULA 99-72-SN (APOLICE 750379541)	01	2002/08/08	27.175,09				27.175,09	10.0		2.717,51	21.740,08	5.435,01			
202	03	04	56098	VEICULO MARCA "TOYOTA", MODELO "DYNA-CS 250" (31 BUE) 3.5, C/ A MATRICULA 35-84-SI (APOLICE 067068184)	01	2002/02/21	34.982,42				34.982,42	10.0		3.498,24	27.985,93	6.996,49			
202	01	02	56099	VEICULO MARCA "FORD", MODELO "FOCUS" A 1.8 DDI, C/ A MATRICULA 46-08-ST (APOLICE 750379545)	01	2002/06/05	20.127,87				20.127,87	12.5		2.515,98	20.127,87				
202	01	02	56100	VEICULO MARCA "FORD", MODELO "FOCUS" A 1.8 DDI, C/ A MATRICULA 46-06-ST (APOLICE 750379547)	01	2002/06/05	20.127,89				20.127,89	12.5		2.515,98	20.127,89				
202	01	02	56101	VEICULO MARCA "RENAULT", MODELO "KANGOO AUTHENTIQUE", A 1.2 C/ A MATRICULA 19-61-SM (APOLICE 750352370)	01	2002/03/21	12.829,55				12.829,55	12.5		1.603,69	12.829,55				
202	01	02	56102	VEICULO MARCA "RENAULT", MODELO "KANGOO AUTHENTIQUE", A 1.2 C/ A MATRICULA 19-62-SM (APOLICE 750380224)	01	2002/03/21	12.829,55				12.829,55	12.5		1.603,69	12.829,55				
202	01	02	56103	VEICULO MARCA "RENAULT", MODELO "KANGOO AUTHENTIQUE", A 1.2 C/ A MATRICULA 19-60-SM (APOLICE 750380232)	01	2002/06/07	12.430,51				12.430,51	12.5		1.553,81	12.430,51				
202	02	03	56122	VIATURA DA MARCA TOYOTA, MODELO HILUX TRACKER 3.2 CLUB C/ MATRICULA 99-65-SN (APOLICE 750379549)	01	2002/08/09	25.663,58				25.663,58	10.0		2.566,35	20.530,87	5.132,71			
201	01	02	64864	VEICULO DA MARCA "CITROEN" MODELO "C3 1.11 SX PACK" C/ MATRICULA 84-09-ZF (APOLICE 750697207)	01	2004/12/29	13.381,35				13.381,35	16.7		2.230,22	13.381,35				
202	01	02	65130	VEICULO DA MARCA "RENAULT" MODELO "LAGUNA" C/ MATRICULA 36-26-SS (APOLICE 066962839)	94	2004/01/02	14.000,00				14.000,00	12.5		1.000,00	12.000,00	2.000,00			
202	03	03	65131	VEICULO DA MARCA "VOLKSWAGEN" MODELO "LT 35 TDI" C/ MATRICULA 86-85-ZD (APOLICE 750679159)	09	2004/01/02	5.500,00	GR		1.642,20	7.142,20	11.1		610,24	4.701,22	2.440,98			
Total Geral ou a Transportar .....							2.346.370,79			108.575,25	2.454.946,04			56.019,17	2.381.992,04	72.954,00			

ENTIDADE		MAPA ANEXO DEMONSTRAÇÕES FINANCEIRAS										Data : 2010/03/30	
C.M.M.		42.4		- Equipamento de transporte								Ano : 2009	
Período :		a										Moeda : EUR	
												Página : 6	

IDENTIFICAÇÃO DOS BENS					AQUISIÇÃO		ATIVO IMOBILIZADO (Valores aquisição ou outro na falta daqueles)	VARIAÇÃO PATRIMONIAL		Valor Patrimonial Atualizado	REINTEGRAÇÕES E AMORTIZAÇÕES				Valor Patrimonial Líquido	ALIENAÇÕES/ABATES/TRANSFER.		
Cl.	Tipo	Bem	Nr.Inv.	Descrição	Tipo	Data		T.	Data	Valor	VU	Taxa	Do Período	Acumulados		T.	Valor	Data
202	03	03	65132	VEICULO DA MARCA "VOLKSWAGEN" MODELO "LT 35 TDI" C/ MATRICULA 86-86-ZD (APOLICE 750679167)	09	2004/01/02	5.500,00	GR		2.162,23	7.662,23	11.1	668,02	4.990,13	2.672,10			
108	01	02	67315	BICICLETA M-20 MODELO-K	01	2005/05/18	54,74			54,74	100.0			54,74				
108	01	02	67316	BICICLETA M-20 MODELO-K	01	2005/05/18	54,74			54,74	100.0			54,74				
108	01	02	67317	BICICLETA M-20 MODELO-K	01	2005/05/18	54,74			54,74	100.0			54,74				
108	01	02	67318	BICICLETA M-20 MODELO-K	01	2005/05/18	54,74			54,74	100.0			54,74				
108	01	02	67319	BICICLETA M-20 MODELO-K	01	2005/05/18	54,74			54,74	100.0			54,74				
108	01	02	67320	BICICLETA M-20 MODELO-K	01	2005/05/18	54,74			54,74	100.0			54,74				
108	01	02	67321	BICICLETA M-20 MODELO-K	01	2005/05/18	54,74			54,74	100.0			54,74				
108	01	02	67322	BICICLETA M-20 MODELO-K	01	2005/05/18	54,74			54,74	100.0			54,74				
108	01	02	67323	BICICLETA M-20 MODELO-K	01	2005/05/18	54,74			54,74	100.0			54,74				
108	01	02	67324	BICICLETA M-20 MODELO-K	01	2005/05/18	54,74			54,74	100.0			54,74				
108	01	02	67325	BICICLETA M-20 MODELO-K	01	2005/05/18	54,74			54,74	100.0			54,74				
108	01	02	67326	BICICLETA M-20 MODELO-K	01	2005/05/18	54,74			54,74	100.0			54,74				
108	01	02	67327	BICICLETA M-20 MODELO-K	01	2005/05/18	54,74			54,74	100.0			54,74				
108	01	02	67328	BICICLETA M-20 MODELO-K	01	2005/05/18	54,74			54,74	100.0			54,74				
108	01	02	67329	BICICLETA M-20 MODELO-K	01	2005/05/18	54,74			54,74	100.0			54,74				
108	01	02	67330	BICICLETA M-20 MODELO-K	01	2005/05/18	54,74			54,74	100.0			54,74				
108	01	02	67331	BICICLETA M-20 MODELO-K	01	2005/05/18	54,74			54,74	100.0			54,74				
108	01	02	67332	BICICLETA M-20 MODELO-K	01	2005/05/18	54,74			54,74	100.0			54,74				
108	01	02	67333	BICICLETA M-20 MODELO-K	01	2005/05/18	54,74			54,74	100.0			54,74				
108	01	02	67334	BICICLETA M-20 MODELO-K	01	2005/05/18	54,74			54,74	100.0			54,74				
202	01	03	75909	VEICULO DA MARCA "MERCEDES" MODELO "E320 CDI AVANTGARDE" - AO SERVIÇO DA PRESIDENCIA C/ A MARCA 53-CG-05 (APOLICE 751252687)	01	2006/11/09	84.198,76			84.198,76	10.0		8.419,87	33.679,51	50.519,25			
108	01	02	79999	BICICLETA "BTT" PARA PATRULHAMENTO	10	2007/04/04	170,00			170,00	100.0			170,00				
108	01	02	80000	BICICLETA "BTT" PARA PATRULHAMENTO	10	2007/04/04	170,00			170,00	100.0			170,00				
201	01	06	88058	VEICULO LIGEIRO DE PASSAGEIROS MARCA "LEXUS" MODELO "GS450H" COM A MATRICULA 02-EV-88, C/ 3456 DE CILINDRADA, COR PRETO, COMBUSTIVEL HIBRIDO GASOLINAE ELECTRICO) (APOLICE 751599088)	01	2007/12/19	75.206,49			75.206,49	12.5		9.400,81	28.202,43	47.004,06			
108	01	02	92463	BICICLETA BTT - OFERTA DA MOTO L	10	2008/08/11	140,50			140,50	100.0			140,50				
108	01	02	92464	BICICLETA BTT - OFERTA VOLUNTARIO	10	2008/08/11	199,00			199,00	100.0			199,00				
201	01	01	93272	SMART, MODELO "COUPE PULSE 01", MATRICULA: 92-98-UF (QUINTA DA GRUTA) (APOLICE 0666757072)	10	2008/01/03	10.592,78			10.592,78	16.7			10.592,78				
201	01	01	93273	SMART, MODELO "COUPE PULSE 01", MATRICULA: 92-99-UF (APOLICE 066670937)	10	2008/01/03	10.592,78			10.592,78	16.7			10.592,78				
202	01	01	99362	VEICULO "FORD FIESTA" MATRICULA: 15-58-UE N.º APOLICE 750929260	01	2009/01/03	13.000,00	RA		13.000,00	12.5		5.416,65	5.416,65	7.583,35			
201	01	03	99368	VEICULO "BMW 316 I (3C)" MATRICULA 31-67-DO N.º APOLICE 066861399	05	2009/01/03	2.500,00	RA		2.500,00	16.7		1.250,00	1.250,00	1.250,00			
205	01	01	113431	VEICULO DE PASSAGEIROS COR VERDE MARCA "CLUB CAR", MODELO "LIMO", MOTOR GENERAL ELECTRIC 48 VOLT. 3.7 HP - PARQUE DE AVIOSO	01	2009/11/12	11.400,59			11.400,59	10.0		1.140,06	1.140,06	10.260,53			
205	01	01	113432	VEICULO UTILITARIO DE COR VERDE MARCA "CLUB CAR", MODELO "CARRYALL 2 ELECTRICO FLATBED", MOTOR GENERAL ELECTRIC IQ PLUS SYSTEM 48 VOLT. 3.7 HP - PARQUE DE AVIOSO	01	2009/11/12	10.083,53			10.083,53	10.0		1.008,35	1.008,35	9.075,18			
Total Geral ou a Transportar .....							2.571.220,02			110.737,48	2.681.957,50		83.322,93	2.480.639,03	201.318,47			

Data de Emissão : 2010/03/31

CONTA IMOBILIZADO : 42.5

- Ferramentas e utensílios

Classificador Geral				Patrimonio inicial		Acrescimos Patrimoniais				Diminuições Patrimoniais				Patrimonio Final		Variação Patrimonial			
Cl.	Tipo	Bem	Designacao			Aquisições	Reavaliações e outras alterações	Grandes reparações ou beneficiações	Total	Abates	Desvalorizações	Amortizações		Total	Bruto	Liquido	Bruta	Líquida	
				Do exercicio	Acumuladas														
(1)				(2)	(3)	(4)	(5)	(6)	(7)	(8=5+6+7)	(9)	(10)	(11)	(12)	(13=9+10+11)	(14=3+8-9-10)	(15=14-12)	(16=14-3)	(17=15-4)
104	03	07	EQUIP. P/ INVESTIG., DE MEDIDA E DE UTILIL. TECNICA ESPECIAL , EQUIPAMENTO DE MEDIDA , DO FL DE LIQ E GAS E MOV MECANICO: INSTRU.MEDIDA DE ROTAÇÃO	4.688,58	974,29	788,40			788,40				482,44	4.196,73	482,44	5.476,98	1.280,25	788,40	305,96
104	03	99	EQUIP. P/ INVESTIG., DE MEDIDA E DE UTILIL. TECNICA ESPECIAL , EQUIPAMENTO DE MEDIDA , OUTROS EQUIPAMENTOS E APARELHOS DE MEDIDA E ENSAIO	49.225,26		620,05			620,05				620,05	49.845,31	620,05	49.845,31		620,05	
104	06	19	EQUIP. P/ INVESTIG., DE MEDIDA E DE UTILIL. TECNICA ESPECIAL , INSTRUMENTOS OPTICOS E EQUIPAMENTO FOTOGRAFICO E CINEMATOGRO , MAQUINAS FOTOGRAFICAS	1.103,29										1.103,29		1.103,29			
104	09	01	EQUIP. P/ INVESTIG., DE MEDIDA E DE UTILIL. TECNICA ESPECIAL , INSTRUMENTOS DE PESAGEM , BALANÇAS	261,80		435,60			435,60				54,45	316,25	54,45	697,40	381,15	435,60	381,15
107	01	99	EQUIP. DE CONFORTO, DE HIGIENE E DE UTILIZAÇÃO COMUM , MOBILIARIO E EQUIPAMENTO COMUM (exclui mobi de escritorio) , OUTRO MOBILIARIO E EQUIPAMENTO	233,05	58,26								29,15	203,94	29,15	233,05	29,11		-29,15
107	03	01	EQUIP. DE CONFORTO, DE HIGIENE E DE UTILIZAÇÃO COMUM , EQUIP E DISP DE ILUM (inclui disp de ilum elect e nao elect) , APARELHOS DE ILUMINAÇÃO NAO ELCTRICOS	537,72										537,72		537,72			
107	03	06	EQUIP. DE CONFORTO, DE HIGIENE E DE UTILIZAÇÃO COMUM , EQUIP E DISP DE ILUM (inclui disp de ilum elect e nao elect) , PROJECTORES E ILUMINADORES	27,40	6,85								3,43	23,98	3,43	27,40	3,42		-3,43
107	08	99	EQUIP. DE CONFORTO, DE HIGIENE E DE UTILIZAÇÃO COMUM , EQUIPAMENTO DE LIMPEZA , OUTROS APARELHOS E UTENSILIOS DE USO ESPECIFICO	3.667,72	1.584,22								467,07	2.550,57	467,07	3.667,72	1.117,15		-1.467,07
108	01	99	EQUIP. DE TRANSPORTES (EXCLUI VEICULOS AUTOMOVEIS) , MATERIAL ROLANTE OU DE TRANSPORTE , OUTRO MATERIAL E EQUIPAMENTO DE TRANSPORTES	1.283,82	296,45								42,35	1.029,72	42,35	1.283,82	254,10		-42,35
109	01	01	EQUIP. P/ AGRICULTURA E JARDINAGEM , MAQUINAS E EQUIPAMENTOS PARA PREPARAÇÃO DO SOLO E COLHEIA , ABRE-REGOS			45,92			45,92				45,92	45,92	45,92	45,92		45,92	
109	01	02	EQUIP. P/ AGRICULTURA E JARDINAGEM , MAQUINAS E EQUIPAMENTOS PARA PREPARAÇÃO DO SOLO E COLHEIA , ARADOS			156,80			156,80				156,80	156,80	156,80	156,80		156,80	
109	01	06	EQUIP. P/ AGRICULTURA E JARDINAGEM , MAQUINAS E EQUIPAMENTOS PARA PREPARAÇÃO DO SOLO E COLHEIA , ENZADAS	100,40										100,40		100,40			
109	01	08	EQUIP. P/ AGRICULTURA E JARDINAGEM , MAQUINAS E EQUIPAMENTOS PARA PREPARAÇÃO DO SOLO E COLHEIA , MAQ USO ESPEC (apanhar batata, espalhar feno, rechegar)			3.091,20			3.091,20				441,60	441,60	441,60	3.091,20	2.649,60	3.091,20	2.649,60
109	01	99	EQUIP. P/ AGRICULTURA E JARDINAGEM , MAQUINAS E EQUIPAMENTOS PARA PREPARAÇÃO DO SOLO E COLHEIA , OUTROS EQUIPAMENTOS, APARELHOS E UTENSILIOS DE USO ESPECIFICO	16.452,02		2.929,60			2.929,60				640,60	17.092,62	640,60	19.381,62	2.289,00	2.929,60	2.289,00
Total Geral ou a Transportar .....				77.581,06	2.920,07	8.067,57			8.067,57				2.983,86	77.644,85	2.983,86	85.648,63	8.003,78	8.067,57	5.083,71

Classificador Geral				Patrimonio inicial		Acrescimos Patrimoniais				Diminuições Patrimoniais				Patrimonio Final		Variação Patrimonial			
Cl.	Tipo	Bem	Designacao			Bruto	Liquido	Aquisições	Reavaliações e outras alterações	Grandes reparações ou melhorias	Total	Abates	Desvalorizações	Amortizações		Bruto	Liquido	Bruta	Liquida
				Do exercicio	Acumuladas									Total					
(1)				(2)	(3)	(4)	(5)	(6)	(7)	(8=5+6+7)	(9)	(10)	(11)	(12)	(13=9+10+11)	(14=3+8-9-10)	(15=14-12)	(16=14-3)	(17=15-4)
109	02	01	EQUIP. P/ AGRICULTURA E JARDINAGEM , EQUIPAMENTO PARA DEFESA CONTRA AS EPIZOOTIAS, DOENÇAS E FRIO , ARMADILHAS, CAÇA DE ANIMAIS	29,18										29,18		29,18			
109	02	07	EQUIP. P/ AGRICULTURA E JARDINAGEM , EQUIPAMENTO PARA DEFESA CONTRA AS EPIZOOTIAS, DOENÇAS E FRIO , PULVERIZADORES			47,04			47,04				47,04	47,04	47,04	47,04		47,04	
109	03	02	EQUIP. P/ AGRICULTURA E JARDINAGEM , UTENSÍLIOS E FERRAMENTAS PARA JARDINAGEM , ASPERSORES	78.880,44										78.880,44		78.880,44			
109	03	03	EQUIP. P/ AGRICULTURA E JARDINAGEM , UTENSÍLIOS E FERRAMENTAS PARA JARDINAGEM , CORTADORES	13.950,71	526,86								263,44	13.687,29	263,44	13.950,71	263,42		- 263,44
109	03	04	EQUIP. P/ AGRICULTURA E JARDINAGEM , UTENSÍLIOS E FERRAMENTAS PARA JARDINAGEM , SEGADIRAS DE RELVA	128.815,45	6.342,43			1.709,51	1.709,51				3.715,64	126.188,66	3.715,64	130.524,96	4.336,30	1.709,51	-2.006,13
109	03	05	EQUIP. P/ AGRICULTURA E JARDINAGEM , UTENSÍLIOS E FERRAMENTAS PARA JARDINAGEM , TESOURAS MECANICAS	2.784,77										2.784,77		2.784,77			
109	03	06	EQUIP. P/ AGRICULTURA E JARDINAGEM , UTENSÍLIOS E FERRAMENTAS PARA JARDINAGEM , UTENSÍLIOS E FERRAMENTAS DE USO ESPECIFICO	46.632,20										46.632,20		46.632,20			
109	03	99	EQUIP. P/ AGRICULTURA E JARDINAGEM , UTENSÍLIOS E FERRAMENTAS PARA JARDINAGEM , OUTROS	47.021,23	15.759,93	2.827,52			2.827,52				5.898,34	37.159,64	5.898,34	49.848,75	12.689,11	2.827,52	-3.070,82
110	03	99	EQUIP. E MATERIAL P/ A INDUSTRIA , EQUIPAMENTO PARA PURIFICAÇÃO DE AGUA , OUTRAS MAQUINAS DE USO ESPECIFICO	236,06	59,01								29,51	206,56	29,51	236,06	29,50		-29,51
110	04	13	EQUIP. E MATERIAL P/ A INDUSTRIA , CONSTRUÇÕES PREFABRICADAS E EQUIP PARA CONSTRUÇÃO CIVIL , EQUIP.ESPEC: FERRAMENTAS E UTENSÍLIOS INDIVIDUAIS	603,87										603,87		603,87			
110	04	99	EQUIP. E MATERIAL P/ A INDUSTRIA , CONSTRUÇÕES PREFABRICADAS E EQUIP PARA CONSTRUÇÃO CIVIL , OUTROS EQUIPAMENTOS E MATERIAS UTILIZADOS EM CONSTRUÇÃO	3.677,51	1.469,43								734,72	2.942,80	734,72	3.677,51	734,71		- 734,72
110	15	09	EQUIP. E MATERIAL P/ A INDUSTRIA , EQUIPAMENTO PARA TRABALHAR MADEIRA , REBARBADORAS	113,23										113,23		113,23			
110	15	10	EQUIP. E MATERIAL P/ A INDUSTRIA , EQUIPAMENTO PARA TRABALHAR MADEIRA , SERRAS E TORNOS MECANICOS	25,00										25,00		25,00			
110	15	99	EQUIP. E MATERIAL P/ A INDUSTRIA , EQUIPAMENTO PARA TRABALHAR MADEIRA , OUTRAS MAQUINAS E INSTRUMENTOS DE USO ESPECIFICO	129,48										129,48		129,48			
110	16	02	EQUIP. E MATERIAL P/ A INDUSTRIA , EQUIPAMENTO PARA TRABALHAR METAIS , EQUIPAMENTO DE SOLDADURA	495,75										495,75		495,75			
110	16	15	EQUIP. E MATERIAL P/ A INDUSTRIA , EQUIPAMENTO PARA TRABALHAR METAIS , TORNOS	37,91										37,91		37,91			
Total Geral ou a Transportar .....				401.013,85	27.077,73	10.942,13		1.709,51	12.651,64				13.672,55	387.608,67	13.672,55	413.665,49	26.056,82	12.651,64	-1.020,91

Classificador Geral				Patrimonio inicial		Acrescimos Patrimoniais				Diminuições Patrimoniais				Patrimonio Final		Variação Patrimonial			
Cl.	Tipo	Bem	Designacao			Aquisições	Reavaliações e outras alterações	Grandes reparações ou beneficiações	Total	Abates	Desvalorizações	Amortizações		Bruto	Liquido	Bruta	Liquida		
				Bruto	Liquido														
(1)				(2)	(3)	(4)	(5)	(6)	(7)	(8=5+6+7)	(9)	(10)	(11)	(12)	(13=9+10+11)	(14=3+8-9-10)	(15=14-12)	(16=14-3)	(17=15-4)
110	23	99	EQUIP. E MATERIAL P/ A INDUSTRIA , EQUIPAMENTO PARA A INDUSTRIA ALIMENTAR , OUTRO EQUIPAMENTO E APARELHOS DE USO ESPECIFICO	686,73									686,73		686,73				
110	25	04	EQUIP. E MATERIAL P/ A INDUSTRIA , BOMBAS E COMPRESSORES , COMPRESSORES	552,11									552,11		552,11				
111	02	01	EQUIP. DE OFICINA, FERRAMENTAS E UTENSILIOS , FERRAMENTAS E MAQUINAS-FERRAMENTAS , FERRAMENTAS E UTENSILIOS	11.359,72	222,19	95,64			95,64				206,74	11.344,27	206,74	11.455,36	111,09	95,64	- .111,10
111	02	02	EQUIP. DE OFICINA, FERRAMENTAS E UTENSILIOS , FERRAMENTAS E MAQUINAS-FERRAMENTAS , MAQUINAS-FERRAMENTAS: LIGEIRAS	8.857,33	1.491,67	4.369,13			4.369,13				2.049,70	9.415,36	2.049,70	13.226,46	3.811,10	4.369,13	2.319,43
111	02	03	EQUIP. DE OFICINA, FERRAMENTAS E UTENSILIOS , FERRAMENTAS E MAQUINAS-FERRAMENTAS , MAQUINAS-FERRAMENTAS: PESADAS	7.400,61	1.291,15								645,58	6.755,04	645,58	7.400,61	645,57		- .645,58
111	02	99	EQUIP. DE OFICINA, FERRAMENTAS E UTENSILIOS , FERRAMENTAS E MAQUINAS-FERRAMENTAS , OUTROS APARELHOS E UTENSILIOS OFICINAIS	214,88		372,90			372,90				93,23	308,11	93,23	587,78	279,67	372,90	279,67
111	04	99	EQUIP. DE OFICINA, FERRAMENTAS E UTENSILIOS , EQUIP. PARA ESTAÇÕES SERVIÇO OU DE ABASTECIMENTO DE COMBUS. , OUTRO EQUIPAMENTO DE USO ESPECIFICO	33,32										33,32		33,32			
112	01	03	EQUIP. DE SINAL , ALARME, COMBATE A INCENDIO ,SALVAMENTO E SEG , EQUIPAMENTO DE COMBATE A INCENDIOS , EXTINTORES	2.262,96										2.262,96		2.262,96			
112	03	99	EQUIP. DE SINAL , ALARME, COMBATE A INCENDIO ,SALVAMENTO E SEG , SISTEMA DE SINALIZAÇÃO E ALARME , OUTROS EQUIPAMENTO E MATERIAL DE USO ESPECIFICO	183,20										183,20		183,20			
118	07	03	OUTROS BENS , MAQUINAS, APARELHOS E FERRAMENTAS , FERRAMENTAS E UTENSILIOS			720,00			720,00				180,00	180,00	180,00	720,00	540,00	720,00	540,00
118	07	99	OUTROS BENS , MAQUINAS, APARELHOS E FERRAMENTAS , MAQUINAS E APARELHOS NAO ESPECIFICADOS	22.373,13	1.209,18								241,84	21.405,79	241,84	22.373,13	967,34		- .241,84
Total Geral ou a Transportar .....				454.937,84	31.291,92	16.499,80		1.709,51	18.209,31				17.089,64	440.735,56	17.089,64	473.147,15	32.411,59	18.209,31	1.119,67

Classificador Geral				Patrimonio inicial		Acrescimos Patrimoniais				Diminuições Patrimoniais				Patrimonio Final		Variação Patrimonial			
Cl.	Tipo	Bem	Designacao			Aquisições	Reavaliações e outras alterações	Grandes reparações ou beneficiações	Total	Abates	Desvalorizações	Amortizações		Total	Bruto	Liquido	Bruta	Líquida	
				Do exercicio	Acumuladas														
(1)				(2)	(3)	(4)	(5)	(6)	(7)	(8=5+6+7)	(9)	(10)	(11)	(12)	(13=9+10+11)	(14=3+8-9-10)	(15=14-12)	(16=14-3)	(17=15-4)
101	01	21	EQUIP. INFORMATICO , HARDWARE , TECLADOS	226,62									226,62		226,62				
102	01	01	EQUIP. TELECOMUNICAÇÕES , EQUIP DE TELECOMU E SIST DE INTERCOMU E DIF SONORA , CENTRAL TELEFONICA(PPCA)	28.263,47	8.667,61							2.889,20	22.485,06	2.889,20	28.263,47	5.778,41			-2.889,20
102	01	12	EQUIP. TELECOMUNICAÇÕES , EQUIP DE TELECOMU E SIST DE INTERCOMU E DIF SONORA , TELECOPIADORES (FAX)	5.969,83	494,61							266,57	5.741,79	266,57	5.969,83	228,04			-266,57
102	01	13	EQUIP. TELECOMUNICAÇÕES , EQUIP DE TELECOMU E SIST DE INTERCOMU E DIF SONORA , TELEFONES	528,34									528,34		528,34				
102	01	17	EQUIP. TELECOMUNICAÇÕES , EQUIP DE TELECOMU E SIST DE INTERCOMU E DIF SONORA , TERMINAL DE RADIO PORTATIL	491,87									491,87		491,87				
102	01	99	EQUIP. TELECOMUNICAÇÕES , EQUIP DE TELECOMU E SIST DE INTERCOMU E DIF SONORA , OUTRO MAERIAL, APARELHOS, UTENS E INSTALAÇÕES DE USO ESPECIF	15.460,12									15.460,12		15.460,12				
103	01	01	EQUIP. E MATERIAL ESCRITORIO E DE REPROGRAFIA , MOBILIARIO , ARMARIOS	364.600,45	12.358,26	1.044,52			1.044,52			6.467,65	358.709,84	6.467,65	365.644,97	6.935,13	1.044,52		-5.423,13
103	01	02	EQUIP. E MATERIAL ESCRITORIO E DE REPROGRAFIA , MOBILIARIO , BANCOS	10.341,07									10.341,07		10.341,07				
103	01	03	EQUIP. E MATERIAL ESCRITORIO E DE REPROGRAFIA , MOBILIARIO , BOMBOS	29.125,22	10.160,20	2.998,27			2.998,27			5.223,35	24.188,37	5.223,35	32.123,49	7.935,12	2.998,27		-2.225,08
103	01	04	EQUIP. E MATERIAL ESCRITORIO E DE REPROGRAFIA , MOBILIARIO , BLOCOS DE GAVETAS	102.551,85	6.439,02	748,78			748,78			4.318,65	100.431,48	4.318,65	103.300,63	2.869,15	748,78		-3.569,87
103	01	05	EQUIP. E MATERIAL ESCRITORIO E DE REPROGRAFIA , MOBILIARIO , CADEIRAS	380.492,03	18.276,78	3.429,68			3.429,68			8.925,08	371.140,33	8.925,08	383.921,71	12.781,38	3.429,68		-5.495,40
103	01	06	EQUIP. E MATERIAL ESCRITORIO E DE REPROGRAFIA , MOBILIARIO , COFRES	1.860,22									1.860,22		1.860,22				
103	01	07	EQUIP. E MATERIAL ESCRITORIO E DE REPROGRAFIA , MOBILIARIO , DIVISORIAS AMOVIVEIS	2.055,64									2.055,64		2.055,64				
103	01	08	EQUIP. E MATERIAL ESCRITORIO E DE REPROGRAFIA , MOBILIARIO , ESTANTES	56.652,46	3.769,91	564,06			564,06			4.072,11	56.954,66	4.072,11	57.216,52	261,86	564,06		-3.508,05
103	01	09	EQUIP. E MATERIAL ESCRITORIO E DE REPROGRAFIA , MOBILIARIO , FICHEIROS	10.807,94	90,66							30,21	10.747,49	30,21	10.807,94	60,45			-30,21
103	01	10	EQUIP. E MATERIAL ESCRITORIO E DE REPROGRAFIA , MOBILIARIO , MESAS	259.059,50	7.544,62	610,80			610,80			3.731,34	255.246,22	3.731,34	259.670,30	4.424,08	610,80		-3.120,54
103	01	11	EQUIP. E MATERIAL ESCRITORIO E DE REPROGRAFIA , MOBILIARIO , PLACARDS	12.472,43									12.472,43		12.472,43				
103	01	12	EQUIP. E MATERIAL ESCRITORIO E DE REPROGRAFIA , MOBILIARIO , SECRETARIAS	100.307,41	7.166,77	5.165,34			5.165,34			4.462,07	97.602,71	4.462,07	105.472,75	7.870,04	5.165,34		703,27
103	01	13	EQUIP. E MATERIAL ESCRITORIO E DE REPROGRAFIA , MOBILIARIO , SOPAS	58.251,04	3.725,81							621,00	55.146,23	621,00	58.251,04	3.104,81			-621,00
103	01	99	EQUIP. E MATERIAL ESCRITORIO E DE REPROGRAFIA , MOBILIARIO , OUTRO MOBILIARIO	11.703,59	2.425,88	1.339,20			1.339,20			2.231,45	11.509,16	2.231,45	13.042,79	1.533,63	1.339,20		-892,25
103	02	01	EQUIP. E MATERIAL ESCRITORIO E DE REPROGRAFIA , MAQUINAS E EQUIPAMENTO DE ESCRITORIO , AGRAPADORES	342,76									342,76		342,76				
103	02	03	EQUIP. E MATERIAL ESCRITORIO E DE REPROGRAFIA , MAQUINAS E EQUIPAMENTO DE ESCRITORIO , DATADORES/NUMERADORES	1.887,10	1.455,34							215,47	647,23	215,47	1.887,10	1.239,87			-215,47
Total Geral ou a Transportar .....				1.453.450,96	82.575,47	15.900,65			15.900,65			43.454,15	1.414.329,64	43.454,15	1.469.351,61	55.021,97	15.900,65		-27.553,50



Classificador Geral				Patrimonio inicial		Acrescimos Patrimoniais				Diminuições Patrimoniais				Patrimonio Final		Variação Patrimonial			
Cl.	Tipo	Bem	Designacao			Bruto	Liquido	Aquisições	Reavaliações e outras alterações	Grandes reparações ou beneficiações	Total	Abates	Desvalorizações	Amortizações		Bruto	Liquido	Bruta	Liquida
												Do exercicio	Acumuladas	Total					
(1)				(2)	(3)	(4)	(5)	(6)	(7)	(8=5+6+7)	(9)	(10)	(11)	(12)	(13=9+10+11)	(14=3+8-9-10)	(15=14-12)	(16=14-3)	(17=15-4)
103	02	04	EQUIP. E MATERIAL ESCRITORIO E DE REPROGRAFIA , MAQUINAS E EQUIPAMENTO DE ESCRITORIO , DE CALCULAR	2.666,66	136,85									2.529,81		2.666,66	136,85		
103	02	08	EQUIP. E MATERIAL ESCRITORIO E DE REPROGRAFIA , MAQUINAS E EQUIPAMENTO DE ESCRITORIO , FURADORES	311,33										311,33		311,33			
103	02	09	EQUIP. E MATERIAL ESCRITORIO E DE REPROGRAFIA , MAQUINAS E EQUIPAMENTO DE ESCRITORIO , REGISTRADORAS	714,00										714,00		714,00			
103	02	11	EQUIP. E MATERIAL ESCRITORIO E DE REPROGRAFIA , MAQUINAS E EQUIPAMENTO DE ESCRITORIO , OUTRAS MAQUINAS E APARELHOS	303,84		1.040,40			1.040,40				368,40	672,24	368,40	1.344,24	672,00	1.040,40	672,00
103	02	99	EQUIP. E MATERIAL ESCRITORIO E DE REPROGRAFIA , MAQUINAS E EQUIPAMENTO DE ESCRITORIO , OUTRO EQUIPAMENTO E MATERIAL DE ESCRITORIO	216,68	26,12							13,06	203,62	13,06	216,68	13,06			-13,06
103	03	01	EQUIP. E MATERIAL ESCRITORIO E DE REPROGRAFIA , EQUIPAMENTO DE REPROGRAFIA , FOTOCOPIADORAS	11.841,31										11.841,31		11.841,31			
103	03	03	EQUIP. E MATERIAL ESCRITORIO E DE REPROGRAFIA , EQUIPAMENTO DE REPROGRAFIA , GUILHOTINAS	2.454,69	499,22	366,14			366,14				604,00	2.559,47	604,00	2.820,83	261,36	366,14	- 237,86
103	03	05	EQUIP. E MATERIAL ESCRITORIO E DE REPROGRAFIA , EQUIPAMENTO DE REPROGRAFIA , MAQUINAS DE ENCADEARNAR	3.055,12	1.067,09								362,77	2.350,80	362,77	3.055,12	704,32		- 362,77
103	03	99	EQUIP. E MATERIAL ESCRITORIO E DE REPROGRAFIA , EQUIPAMENTO DE REPROGRAFIA , OUTRO EQUIPAMENTO DE REPROGRAFIA	854,74	213,69								106,85	747,90	106,85	854,74	106,84		- 106,85
104	07	99	EQUIP. P/ INVESTIG. , DE MEDIDA E DE UTILIL. TECNICA ESPECIAL , EQUIPAMENTO DE DESENHO, TOPOGRAFIA E CARTOGRAFIA , OUTROS INSTRUMENTOS E MATERIAL DE USO ESPECIFICO	113,22	14,15								14,15	113,22	14,15	113,22			-14,15
105	01	02	EQUIP. E MATERIAL P/ SERVIÇOS DE SAUDE , EQUIPAMENTO E APARELHOS MEDICO-CIRURGICOS , P MAT INST MED-CIR (N EST USO MULT) - PBQ MAT CUIDADOS	293,81	41,97								41,97	293,81	41,97	293,81			-41,97
105	07	01	EQUIP. E MATERIAL P/ SERVIÇOS DE SAUDE , OUTROS , EQUIP.ESPECIF.FARMACIA: ARMARIOS	446,20	58,30								29,16	417,06	29,16	446,20	29,14		-29,16
106	01	03	EQUIP. E MAT. RECREATIVO, DESPORTIVO, DE EDUC. E CULTURA , EQUIP RECREAT, DE EDUC FISIC E DESP, INCLUINDO MOB DE APOIO , ARMARIOS	17.315,25										17.315,25		17.315,25			
107	01	02	EQUIP. DE CONFORTO, DE HIGIENE E DE UTILIZAÇÃO COMUM , MOBILIARIO E EQUIPAMENTO COMUM (exclui mobi de escritorio) , ARMARIOS	6.098,32	1.097,25	226,80			226,80				553,69	5.554,76	553,69	6.325,12	770,36	226,80	- 326,89
107	01	03	EQUIP. DE CONFORTO, DE HIGIENE E DE UTILIZAÇÃO COMUM , MOBILIARIO E EQUIPAMENTO COMUM (exclui mobi de escritorio) , BANCOS	7.167,42	19,75	11,96			11,96				21,84	7.169,51	21,84	7.179,38	9,87	11,96	-9,88
Total Geral ou a Transportar .....				1.507.303,55	85.749,86	17.545,95			17.545,95				45.570,04	1.467.123,73	45.570,04	1.524.849,50	57.725,77	17.545,95	-28.024,09

Classificador Geral				Patrimonio inicial		Acrescimos Patrimoniais				Diminuições Patrimoniais				Patrimonio Final		Variação Patrimonial						
						Aquisições	Reavaliações e outras alterações	Grandes reparações ou beneficiações	Total	Abates	Desvalorizações	Amortizações		Total	Bruto	Liquido	Bruta	Liquida				
Cl.	Tipo	Bem	Designacao									Bruto	Liquido						Do exercicio	Acumuladas		
(1)				(2)				(3)	(4)	(5)	(6)	(7)	(8=5+6+7)	(9)	(10)	(11)	(12)	(13=9+10+11)	(14=3+8-9-10)	(15=14-12)	(16=14-3)	(17=15-4)
107	01	05	EQUIP. DE CONFORTO, DE HIGIENE E DE UTILIZAÇÃO COMUM , MOBILIARIO E EQUIPAMENTO COMUM (exclui mobi de escritorio) , BELICHES	25,00								25,00		25,00								
107	01	06	EQUIP. DE CONFORTO, DE HIGIENE E DE UTILIZAÇÃO COMUM , MOBILIARIO E EQUIPAMENTO COMUM (exclui mobi de escritorio) , BENGALÊTROS	3.059,50	523,60	78,00		78,00				339,80	2.875,70	339,80	3.137,50	261,80	78,00			78,00		-261,80
107	01	07	EQUIP. DE CONFORTO, DE HIGIENE E DE UTILIZAÇÃO COMUM , MOBILIARIO E EQUIPAMENTO COMUM (exclui mobi de escritorio) , CADEIRAS	51.101,20	6.311,82	1.323,85		1.323,85				3.997,90	48.787,28	3.997,90	52.425,05	3.637,77	1.323,85			1.323,85		-2.674,05
107	01	09	EQUIP. DE CONFORTO, DE HIGIENE E DE UTILIZAÇÃO COMUM , MOBILIARIO E EQUIPAMENTO COMUM (exclui mobi de escritorio) , COFRES	1.461,49	182,68							182,68	1.461,49	182,68	1.461,49							-182,68
107	01	16	EQUIP. DE CONFORTO, DE HIGIENE E DE UTILIZAÇÃO COMUM , MOBILIARIO E EQUIPAMENTO COMUM (exclui mobi de escritorio) , ESTANTES	10.987,14	5.851,85							1.373,28	6.508,57	1.373,28	10.987,14	4.478,57						-1.373,28
107	01	17	EQUIP. DE CONFORTO, DE HIGIENE E DE UTILIZAÇÃO COMUM , MOBILIARIO E EQUIPAMENTO COMUM (exclui mobi de escritorio) , GUARDA-PAFOS,ROUPEIROS	5.983,39	634,50	2.376,00		2.376,00				1.189,80	6.538,69	1.189,80	8.359,39	1.820,70	2.376,00			1.186,20		1.186,20
107	01	19	EQUIP. DE CONFORTO, DE HIGIENE E DE UTILIZAÇÃO COMUM , MOBILIARIO E EQUIPAMENTO COMUM (exclui mobi de escritorio) , MAPLES	7.019,06	1.466,58							877,36	6.429,84	877,36	7.019,06	589,22						-877,36
107	01	20	EQUIP. DE CONFORTO, DE HIGIENE E DE UTILIZAÇÃO COMUM , MOBILIARIO E EQUIPAMENTO COMUM (exclui mobi de escritorio) , MESAS	19.360,43	7.137,57	461,99		461,99				2.115,34	14.338,20	2.115,34	19.822,42	5.484,22	461,99			-1.653,35		-1.653,35
107	01	21	EQUIP. DE CONFORTO, DE HIGIENE E DE UTILIZAÇÃO COMUM , MOBILIARIO E EQUIPAMENTO COMUM (exclui mobi de escritorio) , PAPELEIRAS	232,57									232,57		232,57							
107	01	22	EQUIP. DE CONFORTO, DE HIGIENE E DE UTILIZAÇÃO COMUM , MOBILIARIO E EQUIPAMENTO COMUM (exclui mobi de escritorio) , PRATELEIRAS	130,94									130,94		130,94							
107	01	23	EQUIP. DE CONFORTO, DE HIGIENE E DE UTILIZAÇÃO COMUM , MOBILIARIO E EQUIPAMENTO COMUM (exclui mobi de escritorio) , SECRETARIAS	2.964,85	1.109,14	546,79		546,79				824,08	2.679,79	824,08	3.511,64	831,85	546,79			-277,29		-277,29
107	01	24	EQUIP. DE CONFORTO, DE HIGIENE E DE UTILIZAÇÃO COMUM , MOBILIARIO E EQUIPAMENTO COMUM (exclui mobi de escritorio) , SOFAS	1.622,20	1.013,85	158,00		158,00				360,75	969,10	360,75	1.780,20	811,10	158,00			-202,75		-202,75
107	01	99	EQUIP. DE CONFORTO, DE HIGIENE E DE UTILIZAÇÃO COMUM , MOBILIARIO E EQUIPAMENTO COMUM (exclui mobi de escritorio) , OUTRO MOBILIARIO E EQUIPAMENTO	4.133,11	724,35	2.030,40		2.030,40				1.273,55	4.682,31	1.273,55	6.163,51	1.481,20	2.030,40			756,85		756,85
Total Geral ou a Transportar .....				1.615.384,43	110.705,80	24.520,98		24.520,98				58.104,58	1.562.783,21	58.104,58	1.639.905,41	77.122,20	24.520,98			-33.583,60		-33.583,60

Classificador Geral				Patrimonio inicial		Acrescimos Patrimoniais				Diminuições Patrimoniais				Patrimonio Final		Variação Patrimonial			
Cl.	Tipo	Bem	Designacao			Aquisições	Reavaliações e outras alterações	Grandes reparações ou beneficiações	Total	Abates	Desvalorizações	Amortizações		Total	Bruto	Liquido	Bruta	Liquida	
				Do exercicio	Acumuladas														
(1)				(2)	(3)	(4)	(5)	(6)	(7)	(8=5+6+7)	(9)	(10)	(11)	(12)	(13=9+10+11)	(14=3+8-9-10)	(15=14-12)	(16=14-3)	(17=15-4)
107	02	02	EQUIP. DE CONFORTO, DE HIGIENE E DE UTILIZAÇÃO COMUM , ARTIGOS E UTENSILIOS DE DECORAÇÃO E CONFORTO , BIBELOTS	75,00									75,00		75,00				
107	02	06	EQUIP. DE CONFORTO, DE HIGIENE E DE UTILIZAÇÃO COMUM , ARTIGOS E UTENSILIOS DE DECORAÇÃO E CONFORTO , CINZEIROS	860,63	23,12	260,40	260,40					283,52	1.121,03	283,52	1.121,03		260,40	-23,12	
107	02	08	EQUIP. DE CONFORTO, DE HIGIENE E DE UTILIZAÇÃO COMUM , ARTIGOS E UTENSILIOS DE DECORAÇÃO E CONFORTO , COBERTORES	173,92									173,92		173,92				
107	02	09	EQUIP. DE CONFORTO, DE HIGIENE E DE UTILIZAÇÃO COMUM , ARTIGOS E UTENSILIOS DE DECORAÇÃO E CONFORTO , COLCHAS	25,00									25,00		25,00				
107	02	15	EQUIP. DE CONFORTO, DE HIGIENE E DE UTILIZAÇÃO COMUM , ARTIGOS E UTENSILIOS DE DECORAÇÃO E CONFORTO , QUADROS E MOLDURAS	38,72									38,72		38,72				
107	02	16	EQUIP. DE CONFORTO, DE HIGIENE E DE UTILIZAÇÃO COMUM , ARTIGOS E UTENSILIOS DE DECORAÇÃO E CONFORTO , REPOSTEIROS, TOLDOS, ESTORES E CORTINADOS	25,00									25,00		25,00				
107	02	18	EQUIP. DE CONFORTO, DE HIGIENE E DE UTILIZAÇÃO COMUM , ARTIGOS E UTENSILIOS DE DECORAÇÃO E CONFORTO , TOALHAS	2.368,66									2.368,66		2.368,66				
107	02	99	EQUIP. DE CONFORTO, DE HIGIENE E DE UTILIZAÇÃO COMUM , ARTIGOS E UTENSILIOS DE DECORAÇÃO E CONFORTO , OUTROS ARTIGOS E UTENSILIOS	1.584,81									1.584,81		1.584,81				
107	03	03	EQUIP. DE CONFORTO, DE HIGIENE E DE UTILIZAÇÃO COMUM , EQUIP E DISP DE ILUM (inclui disp de ilum elect e nao elect) , CANDEIROS, GLOBOS, LUSTRES, PRAPONIER	5.626,67									5.626,67		5.626,67				
107	03	05	EQUIP. DE CONFORTO, DE HIGIENE E DE UTILIZAÇÃO COMUM , EQUIP E DISP DE ILUM (inclui disp de ilum elect e nao elect) , PETROMAX	49,69									49,69		49,69				
107	03	99	EQUIP. DE CONFORTO, DE HIGIENE E DE UTILIZAÇÃO COMUM , EQUIP E DISP DE ILUM (inclui disp de ilum elect e nao elect) , OUTRO EQUIPAMENTO E DISPOSITIVOS DE ILUMINAÇÃO	25,00									25,00		25,00				
107	04	01	EQUIP. DE CONFORTO, DE HIGIENE E DE UTILIZAÇÃO COMUM , EQUIP DE AR COND E DE CIRCUL DE AR (exclui inst frig e refr) , APAREHOS DE AR CONDICIONADO	30.343,92									30.343,92		30.343,92				
107	04	07	EQUIP. DE CONFORTO, DE HIGIENE E DE UTILIZAÇÃO COMUM , EQUIP DE AR COND E DE CIRCUL DE AR (exclui inst frig e refr) , EXAUSTORES	25,00									25,00		25,00				
107	04	15	EQUIP. DE CONFORTO, DE HIGIENE E DE UTILIZAÇÃO COMUM , EQUIP DE AR COND E DE CIRCUL DE AR (exclui inst frig e refr) , VENTOLINHAS	3.855,60	963,96							482,04	3.373,68	482,04	3.855,60	481,92			-482,04
Total Geral ou a Transportar .....				1.660.462,05	111.692,88	24.781,38		24.781,38				58.870,14	1.607.639,31	58.870,14	1.685.243,43	77.604,12	24.781,38		-34.088,76

Classificador Geral				Patrimonio inicial		Acrescimos Patrimoniais				Diminuições Patrimoniais				Patrimonio Final		Variação Patrimonial						
						Aquisições	Reavaliações e outras alterações	Grandes reparações ou melhorias	Total	Abates	Desvalorizações	Amortizações		Total	Bruto	Liquido	Bruta	Liquida				
Cl.	Tipo	Bem	Designacao	Bruto	Liquido							Do exercicio	Acumuladas									
(1)				(2)				(3)	(4)	(5)	(6)	(7)	(8=5+6+7)	(9)	(10)	(11)	(12)	(13=9+10+11)	(14=3+8-9-10)	(15=14-12)	(16=14-3)	(17=15-4)
107	05	03	EQUIP. DE CONFORTO, DE HIGIENE E DE UTILIZACAO COMUM , EQUIP AQUIC AMB E AQUIC DE AGUA DOMEST (exclui sist ar cond) , CALDEIRAS	25,00								25,00		25,00								
107	05	99	EQUIP. DE CONFORTO, DE HIGIENE E DE UTILIZACAO COMUM , EQUIP AQUIC AMB E AQUIC DE AGUA DOMEST (exclui sist ar cond) , OUTRO EQUIPAMENTO DE USO ESPECIFICO																			
107	06	02	EQUIP. DE CONFORTO, DE HIGIENE E DE UTILIZACAO COMUM , EQUIPAMENTO DE COZINHA , EQUIPAMENTO FRIGORIFICO E DE REFRIGERACAO	1.172,11								1.172,11		1.172,11								
107	06	03	EQUIP. DE CONFORTO, DE HIGIENE E DE UTILIZACAO COMUM , EQUIPAMENTO DE COZINHA , EQUIPAMENTO PARA PREPARACAO E FORNECIMENTO DE ALIMENTOS	884,96	80,92							80,92	884,96	80,92	884,96							-80,92
107	06	04	EQUIP. DE CONFORTO, DE HIGIENE E DE UTILIZACAO COMUM , EQUIPAMENTO DE COZINHA , MAQUINAS E APARELHOS DE COZINHA	82,73								82,73		82,73								
107	06	06	EQUIP. DE CONFORTO, DE HIGIENE E DE UTILIZACAO COMUM , EQUIPAMENTO DE COZINHA , TALHERES E UTENSILIOS DE COZINHA	1.111,89								1.111,89		1.111,89								
107	06	99	EQUIP. DE CONFORTO, DE HIGIENE E DE UTILIZACAO COMUM , EQUIPAMENTO DE COZINHA , OUTRO MATERIAL, APARELHOS E UTENSILIOS DE USO ESPECIFICO	2.619,07	652,11							130,42	2.097,38	130,42	2.619,07	521,69						- 130,42
107	07	01	EQUIP. DE CONFORTO, DE HIGIENE E DE UTILIZACAO COMUM , EQUIPAMENTO DE TRATAMENTO DE ROUPAS , FERROS DE ENGOMAR	49,83									49,83		49,83							
107	07	06	EQUIP. DE CONFORTO, DE HIGIENE E DE UTILIZACAO COMUM , EQUIPAMENTO DE TRATAMENTO DE ROUPAS , TABUAS DE ENGOMAR	25,00									25,00		25,00							
107	07	07	EQUIP. DE CONFORTO, DE HIGIENE E DE UTILIZACAO COMUM , EQUIPAMENTO DE TRATAMENTO DE ROUPAS , TANQUES DE LAVAR ROUPA	25,00									25,00		25,00							
107	07	99	EQUIP. DE CONFORTO, DE HIGIENE E DE UTILIZACAO COMUM , EQUIPAMENTO DE TRATAMENTO DE ROUPAS , OUTRO MATERIAL E UTENSILIOS DE USO ESPECIFICO	102,58									102,58		102,58							
107	09	99	EQUIP. DE CONFORTO, DE HIGIENE E DE UTILIZACAO COMUM , EQUIPAMENTO SANITARIO , OUTRO MATERIAL SANITARIO	676,10									676,10		676,10							
108	01	99	EQUIP. DE TRANSPORTES (EXCLUI VEICULOS AUTOMOVEIS) , MATERIAL ROLANTE OU DE TRANSPORTE , OUTRO MATERIAL E EQUIPAMENTO DE TRANSPORTES	814,44	184,60	85,50			85,50			162,94	792,78	162,94	899,94	107,16	85,50					-77,44
111	02	02	EQUIP. DE OFICINA, FERRAMENTAS E UTENSILIOS , FERRAMENTAS E MAQUINAS-FERRAMENTAS , MAQUINAS-FERRAMENTAS: LIGEIRAS	430,17									430,17		430,17							
Total Geral ou a Transportar .....				1.668.480,93	112.610,51	24.866,88			24.866,88			59.244,42	1.615.114,84	59.244,42	1.693.347,81	78.232,97	24.866,88					-34.377,54

Classificador Geral				Patrimonio inicial		Acrescimos Patrimoniais				Diminuições Patrimoniais				Patrimonio Final		Variação Patrimonial			
Cl.	Tipo	Bem	Designacao			Aquisições	Reavaliações e outras alterações	Grandes reparações ou beneficiações	Total	Abates	Desvalorizações	Amortizações		Bruto	Liquido	Bruta	Liquida		
				Bruto	Liquido							Do exercicio	Acumuladas					Total	
(1)				(2)	(3)	(4)	(5)	(6)	(7)	(8=5+6+7)	(9)	(10)	(11)	(12)	(13=9+10+11)	(14=3+8-9-10)	(15=14-12)	(16=14-3)	(17=15-4)
112	01	03	EQUIP. DE SINAL., ALARME, COMBATE A INCEND.,SALVAMENTO E SEG , EQUIPAMENTO DE COMBATE A INCENDIOS , EXTINTORES	7.072,43									7.072,43		7.072,43				
112	03	99	EQUIP. DE SINAL., ALARME, COMBATE A INCEND.,SALVAMENTO E SEG , SISTEMA DE SINALIZAÇÃO E ALARME , OUTROS EQUIPAMENTO E MATERIAL DE USO ESPECIFICO	140,40									140,40		140,40				
113	02	12	EQUIP. INDIVIDUAL (INCL. VESTUARIO E CALÇADO) P/ FINS ESPEC. , EQUIPAMENTO ESPECIAL DE POLICIA , LANTERNAS	2.685,65									2.685,65		2.685,65				
113	02	99	EQUIP. INDIVIDUAL (INCL. VESTUARIO E CALÇADO) P/ FINS ESPEC. , EQUIPAMENTO ESPECIAL DE POLICIA , OUTRO EQUIPAMENTO DE POLICIA	5.440,61	621,94							621,94	5.440,61	621,94	5.440,61				- 621,94
115	01	01	EQUIPAMENTO E ARMAMENTO DE DEFESA , ARMAS DE FOGO E ACESSORIOS , ACESSORIOS DE ARMAS DE FOGO	94,85									94,85		94,85				
115	01	07	EQUIPAMENTO E ARMAMENTO DE DEFESA , ARMAS DE FOGO E ACESSORIOS , PISTOLAS	1.715,80	214,45							214,45	1.715,80	214,45	1.715,80				- 214,45
118	07	03	OUTROS BENS , MAQUINAS, APARELHOS E FERRAMENTAS , FERRAMENTAS E UTENSILIOS	1.750,78									1.750,78		1.750,78				
118	07	99	OUTROS BENS , MAQUINAS, APARELHOS E FERRAMENTAS , MAQUINAS E APARELHOS NAO ESPECIFICADOS	2.328,19	291,02							291,02	2.328,19	291,02	2.328,19				- 291,02
Total Geral ou a Transportar .....				1.689.709,64	113.737,92	24.866,88			24.866,88			60.371,83	1.636.343,55	60.371,83	1.714.576,52	78.232,97	24.866,88		-35.504,95

Classificador Geral				Patrimonio inicial		Acrescimos Patrimoniais				Diminuições Patrimoniais				Patrimonio Final		Variação Patrimonial			
Cl.	Tipo	Bem	Designacao			Aquisições	Reavaliações e outras alterações	Grandes reparações ou melhorias	Total	Abates	Desvalorizações	Amortizações		Total	Bruto	Liquido	Bruta	Liquida	
												Do exercicio	Acumuladas						
(1)				(2)	(3)	(4)	(5)	(6)	(7)	(8=5+6+7)	(9)	(10)	(11)	(12)	(13=9+10+11)	(14=3+8-9-10)	(15=14-12)	(16=14-3)	(17=15-4)
101	01	01	EQUIP. INFORMATICO , HARDWARE , BASTIDORES (ARMARIO)	3.848,55	1.377,86								481,08	2.951,77	481,08	3.848,55	896,78		-481,08
101	01	02	EQUIP. INFORMATICO , HARDWARE , COMPUTADORES	564,38										564,38		564,38			
101	01	05	EQUIP. INFORMATICO , HARDWARE , GRAVADORES DE CD-ROM	86,38										86,38		86,38			
101	01	06	EQUIP. INFORMATICO , HARDWARE , HUB	234,12										234,12		234,12			
101	01	07	EQUIP. INFORMATICO , HARDWARE , IMPRESSORAS	741,70										741,70		741,70			
101	01	08	EQUIP. INFORMATICO , HARDWARE , LEITORES DE CD-ROM	590,60										590,60		590,60			
101	01	12	EQUIP. INFORMATICO , HARDWARE , MODEMS	69,12										69,12		69,12			
101	01	13	EQUIP. INFORMATICO , HARDWARE , MONITORES	27.157,99	3.370,23								3.370,23	27.157,99	3.370,23	27.157,99			-3.370,23
101	01	16	EQUIP. INFORMATICO , HARDWARE , PC PORTATEIS	2.137,88										2.137,88		2.137,88			
101	01	21	EQUIP. INFORMATICO , HARDWARE , TECLADOS	388,60										388,60		388,60			
101	01	27	EQUIP. INFORMATICO , HARDWARE , UNIDADES DE DISCO	2.777,84										2.777,84		2.777,84			
101	01	99	EQUIP. INFORMATICO , HARDWARE , OUTRO EQUIPAMENTO INFORMATICO	55.354,77	25.542,73	3.551,80			3.551,80				9.402,16	39.214,20	9.402,16	58.906,57	19.692,37	3.551,80	-5.850,36
101	02	03	EQUIP. INFORMATICO , SOFTWARE , SOFTWARE DE APLICACAO	150,41										150,41		150,41			
101	02	04	EQUIP. INFORMATICO , SOFTWARE , SOFTWARE DE BASE	116,72										116,72		116,72			
101	02	99	EQUIP. INFORMATICO , SOFTWARE , OUTROS SOFTWARES	40.030,79										40.030,79		40.030,79			
102	01	01	EQUIP. TELECOMUNICAÇÕES , EQUIP DE TELECOMU E SIST DE INTERCOMU E DIF SONORA , CENTRAL TELEFONICA(PPCA)	33.245,52	12.427,07	3.625,58			3.625,58				4.822,28	25.640,73	4.822,28	36.871,10	11.230,37	3.625,58	-1.196,70
102	01	06	EQUIP. TELECOMUNICAÇÕES , EQUIP DE TELECOMU E SIST DE INTERCOMU E DIF SONORA , EQUIP.RADIOCOMUNICAÇÕES E SEGURANÇA DE VIDEO	6.560,93										6.560,93		6.560,93			
102	01	07	EQUIP. TELECOMUNICAÇÕES , EQUIP DE TELECOMU E SIST DE INTERCOMU E DIF SONORA , EQUIP. DE RADIONAVEGACAO																
102	01	11	EQUIP. TELECOMUNICAÇÕES , EQUIP DE TELECOMU E SIST DE INTERCOMU E DIF SONORA , REPTIDORES RADIO	6.225,55	450,43								450,43	6.225,55	450,43	6.225,55			-450,43
102	01	12	EQUIP. TELECOMUNICAÇÕES , EQUIP DE TELECOMU E SIST DE INTERCOMU E DIF SONORA , TELECOPIADORES (FAX)	18.735,37										18.735,37		18.735,37			
102	01	13	EQUIP. TELECOMUNICAÇÕES , EQUIP DE TELECOMU E SIST DE INTERCOMU E DIF SONORA , TELEFONES	42.405,28	7.499,06	5.201,62			5.201,62				7.938,99	42.845,21	7.938,99	47.606,90	4.761,69	5.201,62	-2.737,37
102	01	14	EQUIP. TELECOMUNICAÇÕES , EQUIP DE TELECOMU E SIST DE INTERCOMU E DIF SONORA , TELEMÓVEIS	2.641,21		249,90			249,90				249,90	2.891,11	249,90	2.891,11		249,90	
102	01	15	EQUIP. TELECOMUNICAÇÕES , EQUIP DE TELECOMU E SIST DE INTERCOMU E DIF SONORA , TERMINAL DE RADIO BASE (FIXO)	3.260,19	465,69								465,69	3.260,19	465,69	3.260,19			-465,69
Total Geral ou a Transportar .....				247.323,90	51.133,07	12.628,90			12.628,90				27.180,76	223.371,59	27.180,76	259.952,80	36.581,21	12.628,90	-14.551,86

Classificador Geral				Patrimonio inicial		Acrescimos Patrimoniais				Diminuições Patrimoniais				Patrimonio Final		Variação Patrimonial			
Cl.	Tipo	Bem	Designacao			Aquisições	Reavaliações e outras alterações	Grandes reparações ou melhorias	Total	Abates	Desvalorizações	Amortizações		Total	Bruto	Liquido	Bruta	Liquida	
				Do exercicio	Acumuladas														
(1)				(2)	(3)	(4)	(5)	(6)	(7)	(8=5+6+7)	(9)	(10)	(11)	(12)	(13=9+10+11)	(14=3+8-9-10)	(15=14-12)	(16=14-3)	(17=15-4)
102	01	16	EQUIP. TELECOMUNICAÇÕES , EQUIP DE TELECOMU E SIST DE INTERCOMU E DIF SONORA , TERMINAL DE RADIO MOVEL	7.015,57	260,25								130,13	6.885,45	130,13	7.015,57	130,12		-130,13
102	01	17	EQUIP. TELECOMUNICAÇÕES , EQUIP DE TELECOMU E SIST DE INTERCOMU E DIF SONORA , TERMINAL DE RADIO PORTATIL	28.128,99	207,42								41,48	27.963,05	41,48	28.128,99	165,94		-41,48
102	01	20	EQUIP. TELECOMUNICAÇÕES , EQUIP DE TELECOMU E SIST DE INTERCOMU E DIF SONORA , TORRE DE COMUNICAÇÕES E ANTENAS	1.076,73	290,05								96,68	883,36	96,68	1.076,73	193,37		-96,68
102	01	99	EQUIP. TELECOMUNICAÇÕES , EQUIP DE TELECOMU E SIST DE INTERCOMU E DIF SONORA , OUTRO MATERIAL, APARELHOS, UTENS E INSTALAÇÕES DE USO ESPECIF	12.869,40	1.405,46	373,60			373,60				1.089,67	12.553,61	1.089,67	13.243,00	689,39	373,60	-716,07
103	01	01	EQUIP. E MATERIAL ESCRITORIO E DE REPROGRAFIA , MOBILIARIO , ARMARIOS	425,07										425,07		425,07			
103	01	03	EQUIP. E MATERIAL ESCRITORIO E DE REPROGRAFIA , MOBILIARIO , BIOMOS	6.576,18	1.644,12								822,12	5.754,18	822,12	6.576,18	822,00		-822,12
103	01	04	EQUIP. E MATERIAL ESCRITORIO E DE REPROGRAFIA , MOBILIARIO , BLOCOS DE GAVETAS	1.395,51	240,75								171,01	1.325,77	171,01	1.395,51	69,74		-171,01
103	01	05	EQUIP. E MATERIAL ESCRITORIO E DE REPROGRAFIA , MOBILIARIO , CADERNAS	5.370,27	1.140,93								453,57	4.682,91	453,57	5.370,27	687,36		-453,57
103	01	06	EQUIP. E MATERIAL ESCRITORIO E DE REPROGRAFIA , MOBILIARIO , COFRES	609,06	365,27								73,05	316,84	73,05	609,06	292,22		-73,05
103	01	08	EQUIP. E MATERIAL ESCRITORIO E DE REPROGRAFIA , MOBILIARIO , ESTANTES	95,20										95,20		95,20			
103	01	10	EQUIP. E MATERIAL ESCRITORIO E DE REPROGRAFIA , MOBILIARIO , MESAS	3.000,81	871,35								352,09	2.481,55	352,09	3.000,81	519,26		-352,09
103	01	11	EQUIP. E MATERIAL ESCRITORIO E DE REPROGRAFIA , MOBILIARIO , PLACARDS	2.235,99										2.235,99		2.235,99			
103	01	13	EQUIP. E MATERIAL ESCRITORIO E DE REPROGRAFIA , MOBILIARIO , SOFAS	8.652,94										8.652,94		8.652,94			
103	01	99	EQUIP. E MATERIAL ESCRITORIO E DE REPROGRAFIA , MOBILIARIO , OUTRO MOBILIARIO	972,84	729,63	77,00			77,00				198,62	441,83	198,62	1.049,84	608,01	77,00	-121,62
103	02	01	EQUIP. E MATERIAL ESCRITORIO E DE REPROGRAFIA , MAQUINAS E EQUIPAMENTO DE ESCRITORIO , AGRADADORES	944,00		68,16			68,16				68,16	1.012,16	68,16	1.012,16		68,16	
103	02	02	EQUIP. E MATERIAL ESCRITORIO E DE REPROGRAFIA , MAQUINAS E EQUIPAMENTO DE ESCRITORIO , AGUÇADEIRAS	44,78										44,78		44,78			
103	02	03	EQUIP. E MATERIAL ESCRITORIO E DE REPROGRAFIA , MAQUINAS E EQUIPAMENTO DE ESCRITORIO , DATADORES/NUMERADORES	2.036,43	415,01								138,33	1.759,75	138,33	2.036,43	276,68		-138,33
103	02	04	EQUIP. E MATERIAL ESCRITORIO E DE REPROGRAFIA , MAQUINAS E EQUIPAMENTO DE ESCRITORIO , DE CALCULAR	1.189,17		40,01			40,01				40,01	1.229,18	40,01	1.229,18		40,01	
103	02	08	EQUIP. E MATERIAL ESCRITORIO E DE REPROGRAFIA , MAQUINAS E EQUIPAMENTO DE ESCRITORIO , FURADORES	407,22										407,22		407,22			
103	02	09	EQUIP. E MATERIAL ESCRITORIO E DE REPROGRAFIA , MAQUINAS E EQUIPAMENTO DE ESCRITORIO , REGISTRADORAS	145,06										145,06		145,06			
Total Geral ou a Transportar .....				330.515,12	58.703,31	13.187,67			13.187,67				30.855,68	302.667,49	30.855,68	343.702,79	41.035,30	13.187,67	-17.668,01

Classificador Geral				Patrimonio inicial		Acrescimos Patrimoniais				Diminuições Patrimoniais				Patrimonio Final		Variação Patrimonial						
						Aquisições	Reavaliações e outras alterações	Grandes reparações ou beneficiações	Total	Abates	Desvalorizações	Amortizações		Total	Bruto	Liquido	Bruta	Liquida				
Cl.	Tipo	Bem	Designacao	Bruto	Liquido							Do exercicio	Acumuladas									
(1)				(2)				(3)	(4)	(5)	(6)	(7)	(8=5+6+7)	(9)	(10)	(11)	(12)	(13=9+10+11)	(14=3+8-9-10)	(15=14-12)	(16=14-3)	(17=15-4)
103	02	11	EQUIP. E MATERIAL ESCRITORIO E DE REPROGRAFIA , MAQUINAS E EQUIPAMENTO DE ESCRITORIO , OUTRAS MAQUINAS E APARELHOS	1.217,24	169,40	108,32			108,32			193,02	1.240,86	193,02	1.325,56	84,70	108,32	-84,70				
103	02	99	EQUIP. E MATERIAL ESCRITORIO E DE REPROGRAFIA , MAQUINAS E EQUIPAMENTO DE ESCRITORIO , OUTRO EQUIPAMENTO E MATERIAL DE ESCRITORIO	6.591,49	25,91	1.328,52			1.328,52			1.343,08	7.908,66	1.343,08	7.920,01	11,35	1.328,52	-14,56				
103	03	01	EQUIP. E MATERIAL ESCRITORIO E DE REPROGRAFIA , EQUIPAMENTO DE REPROGRAFIA , FOTOCOPIADORAS	7.929,87									7.929,87		7.929,87							
103	03	03	EQUIP. E MATERIAL ESCRITORIO E DE REPROGRAFIA , EQUIPAMENTO DE REPROGRAFIA , GUILHOTINAS	492,28									492,28		492,28							
103	03	99	EQUIP. E MATERIAL ESCRITORIO E DE REPROGRAFIA , EQUIPAMENTO DE REPROGRAFIA , OUTRO EQUIPAMENTO DE REPROGRAFIA	368,90	184,46							46,12	230,56	46,12	368,90	138,34		-46,12				
104	01	17	EQUIP. P/ INVESTIG., DE MEDIDA E DE UTILIL. TECNICA ESPECIAL , EQUIP E MAT DE LABORATORIO (inclui equip e mat ser saude) , MESAS DE LABORATORIO	505,20	442,05							63,15	126,30	63,15	505,20	378,90		-63,15				
104	01	18	EQUIP. P/ INVESTIG., DE MEDIDA E DE UTILIL. TECNICA ESPECIAL , EQUIP E MAT DE LABORATORIO (inclui equip e mat ser saude) , MICROSCOPIOS E LUPAS BINOCULARES E ACES.(CAMARAS DE VIDRO)	640,64	533,87							106,77	213,54	106,77	640,64	427,10		-106,77				
104	01	99	EQUIP. P/ INVESTIG., DE MEDIDA E DE UTILIL. TECNICA ESPECIAL , EQUIP E MAT DE LABORATORIO (inclui equip e mat ser saude) , OUTRO EQUIPAMENTO E MATERIAL DE LABORATORIO	1.273,87									1.273,87		1.273,87							
104	02	99	EQUIP. P/ INVESTIG., DE MEDIDA E DE UTILIL. TECNICA ESPECIAL , EQUIPAMENTO DE ENSAIO DE PROPRIEDADES FISICAS , OUTRO EQUIPAMENTO DE USO ESPECIFICO	338,49	42,31							42,31	338,49	42,31	338,49			-42,31				
104	03	02	EQUIP. P/ INVESTIG., DE MEDIDA E DE UTILIL. TECNICA ESPECIAL , EQUIPAMENTO DE MEDIDA , DO FLUXO DE LIQ E GASES E DE MOV.MECANICO: ANEMOMETROS	915,84									915,84		915,84							
104	03	99	EQUIP. P/ INVESTIG., DE MEDIDA E DE UTILIL. TECNICA ESPECIAL , EQUIPAMENTO DE MEDIDA , OUTROS EQUIPAMENTOS E APARELHOS DE MEDIDA E ENSAIO	25.358,82	6.485,18							2.394,60	21.268,24	2.394,60	25.358,82	4.090,58		-2.394,60				
104	05	22	EQUIP. P/ INVESTIG., DE MEDIDA E DE UTILIL. TECNICA ESPECIAL , INSTRUMENTOS ASTRONOMICOS, METEOROLOGICOS E GEOPISICOS , TERMOMETROS	1.033,90		255,50			255,50			255,50	1.289,40	255,50	1.289,40		255,50					
104	05	24	EQUIP. P/ INVESTIG., DE MEDIDA E DE UTILIL. TECNICA ESPECIAL , INSTRUMENTOS ASTRONOMICOS, METEOROLOGICOS E GEOPISICOS , TERMO-HIGROMETRO	490,82									490,82		490,82							
Total Geral ou a Transportar .....				377.672,48	66.586,49	14.880,01			14.880,01			35.300,23	346.386,22	35.300,23	392.552,49	46.166,27	14.880,01	-20.420,22				



Classificador Geral				Patrimonio inicial		Acrescimos Patrimoniais				Diminuições Patrimoniais				Patrimonio Final		Variação Patrimonial			
Cl.	Tipo	Bem	Designacao			Aquisições	Reavaliações e outras alterações	Grandes reparações ou beneficiações	Total	Abates	Desvalorizações	Amortizações		Total	Bruto	Liquido	Bruta	Liquida	
				Do exercicio	Acumuladas														
(1)				(2)	(3)	(4)	(5)	(6)	(7)	(8=5+6+7)	(9)	(10)	(11)	(12)	(13=9+10+11)	(14=3+8-9-10)	(15=14-12)	(16=14-3)	(17=15-4)
104	05	99	EQUIP. P/ INVESTIG., DE MEDIDA E DE UTILI. TECNICA ESPECIAL , INSTRUMENTOS ASTRONOMICOS, METEOROLOGICOS E GEOFISICOS , OUTROS INSTRUMENTOS DE USO ESPECIFICO	1.302,35		158,40			158,40				158,40	1.460,75	158,40	1.460,75		158,40	
104	06	18	EQUIP. P/ INVESTIG., DE MEDIDA E DE UTILI. TECNICA ESPECIAL , INSTRUMENTOS OPTICOS E EQUIPAMENTO FOTOGRAFICO E CINEMATOGRO , MAQUINAS DE FILMAR	511,70	102,34								102,34	511,70	102,34	511,70			- .102,34
104	06	19	EQUIP. P/ INVESTIG., DE MEDIDA E DE UTILI. TECNICA ESPECIAL , INSTRUMENTOS OPTICOS E EQUIPAMENTO FOTOGRAFICO E CINEMATOGRO , MAQUINAS FOTOGRAFICAS	3.835,58	631,90	1.178,34			1.178,34				466,85	3.670,53	466,85	5.013,92	1.343,39	1.178,34	711,49
104	06	22	EQUIP. P/ INVESTIG., DE MEDIDA E DE UTILI. TECNICA ESPECIAL , INSTRUMENTOS OPTICOS E EQUIPAMENTO FOTOGRAFICO E CINEMATOGRO , OBJECTIVAS, LENTES E OCULOS	3.582,16	660,73								660,73	3.582,16	660,73	3.582,16			- .660,73
104	06	99	EQUIP. P/ INVESTIG., DE MEDIDA E DE UTILI. TECNICA ESPECIAL , INSTRUMENTOS OPTICOS E EQUIPAMENTO FOTOGRAFICO E CINEMATOGRO , OUTRO EQUIPAMENTO E MATERIAL DE USO ESPECIFICO	24.336,87	3.652,05	100,25			100,25				3.752,30	24.437,12	3.752,30	24.437,12		100,25	-3.652,05
104	07	14	EQUIP. P/ INVESTIG., DE MEDIDA E DE UTILI. TECNICA ESPECIAL , EQUIPAMENTO DE DESENHO, TOPOGRAFIA E CARTOGRAFIA , ESTIRADORES			188,00			188,00				188,00	188,00	188,00	188,00		188,00	
104	07	99	EQUIP. P/ INVESTIG., DE MEDIDA E DE UTILI. TECNICA ESPECIAL , EQUIPAMENTO DE DESENHO, TOPOGRAFIA E CARTOGRAFIA , OUTROS INSTRUMENTOS E MATERIAL DE USO ESPECIFICO	1.392,78	333,29	1.894,32			1.894,32				1.032,84	2.092,33	1.032,84	3.287,10	1.194,77	1.894,32	861,48
104	08	06	EQUIP. P/ INVESTIG., DE MEDIDA E DE UTILI. TECNICA ESPECIAL , INSTRUMENTOS PARA MEDIDA DO TEMPO , RELOGIOS	25.164,83	14.379,90								3.594,98	14.379,91	3.594,98	25.164,83	10.784,92		-3.594,98
104	09	01	EQUIP. P/ INVESTIG., DE MEDIDA E DE UTILI. TECNICA ESPECIAL , INSTRUMENTOS DE PESAGEM , BALANÇAS	1.470,31										1.470,31		1.470,31			
105	01	02	EQUIP. E MATERIAL P/ SERVIÇOS DE SAUDE , EQUIPAMENTO E APARELHOS MEDICO-CIRURGICOS , P MAT INST MED-CIR (N EST USO MULT) - PRQ MAT CUIDADOS	1.686,01		387,00			387,00				387,00	2.073,01	387,00	2.073,01		387,00	
105	01	03	EQUIP. E MATERIAL P/ SERVIÇOS DE SAUDE , EQUIPAMENTO E APARELHOS MEDICO-CIRURGICOS , P MAT INST MED-CIR (N EST USO MULT) - TENSIOMETROS	137,44										137,44		137,44			
105	01	05	EQUIP. E MATERIAL P/ SERVIÇOS DE SAUDE , EQUIPAMENTO E APARELHOS MEDICO-CIRURGICOS , MATERIAL DE REEDUCAÇÃO FUNCIONAL: DE VIGILANCIA E DIAGNOSTIC	181,81										181,81		181,81			
Total Geral ou a Transportar .....				441.274,32	86.346,70	18.786,32			18.786,32				45.643,67	400.571,29	45.643,67	460.060,64	59.489,35	18.786,32	-26.857,35

Data de Emissão : 2010/03/31

Classificador Geral				Patrimonio inicial		Acrescimos Patrimoniais				Diminuições Patrimoniais				Patrimonio Final		Variação Patrimonial			
Cl.	Tipo	Bem	Designacao			Aquisições	Reavaliações e outras alterações	Grandes reparações ou beneficiações	Total	Abates	Desvalorizações	Amortizações		Total	Bruto	Liquido	Bruta	Liquida	
				Do exercicio	Acumuladas														
				Bruto	Liquido														
(1)				(2)	(3)	(4)	(5)	(6)	(7)	(8=5+6+7)	(9)	(10)	(11)	(12)	(13=9+10+11)	(14=3+8-9-10)	(15=14-12)	(16=14-3)	(17=15-4)
105	01	20	EQUIP. E MATERIAL P/ SERVIÇOS DE SAUDE , EQUIPAMENTO E APARELHOS MEDICO-CIRURGICOS , ANESTESIA E REANIMAÇÃO-OXIGENOTERAPIA: RESPIRADORES	40,69									40,69		40,69				
105	01	22	EQUIP. E MATERIAL P/ SERVIÇOS DE SAUDE , EQUIPAMENTO E APARELHOS MEDICO-CIRURGICOS , ANESTESIA E REANIMAÇÃO-OXIGENOTERAPIA. VENTILADORES	326,40									326,40		326,40				
105	01	99	EQUIP. E MATERIAL P/ SERVIÇOS DE SAUDE , EQUIPAMENTO E APARELHOS MEDICO-CIRURGICOS , EXPLOR.FUNCIONAL E ENDOSCOPIA: OT. EQUIP. E AP. MED.- CIRUR.	490,67									490,67		490,67				
105	02	04	EQUIP. E MATERIAL P/ SERVIÇOS DE SAUDE , EQUIPAMENTO DE IMAGIOLOGIA , RADIODIAGNOSTICO: NEGATOSCOPIAS	88,42									88,42		88,42				
105	02	99	EQUIP. E MATERIAL P/ SERVIÇOS DE SAUDE , EQUIPAMENTO DE IMAGIOLOGIA , LABORATORIO DE REVELAÇÃO: OUTRO EQUIPAMENTO DE IMAGIOLOGIA	1.837,77									1.837,77		1.837,77				
105	04	01	EQUIP. E MATERIAL P/ SERVIÇOS DE SAUDE , MOBILIARIO HOSPITALAR , MOBILIARIO DE EXAMES E DE CUIDADOS: ARMARIOS	1.541,07	132,14							33,04	1.441,97	33,04	1.541,07	99,10			-33,04
105	04	03	EQUIP. E MATERIAL P/ SERVIÇOS DE SAUDE , MOBILIARIO HOSPITALAR , MOBILIARIO DE EXAMES E DE CUIDADOS: CANDEREIROS P/ OBSERVAÇÃO	163,99									163,99		163,99				
105	04	06	EQUIP. E MATERIAL P/ SERVIÇOS DE SAUDE , MOBILIARIO HOSPITALAR , MOBILIARIO DE EXAMES E DE CUIDADOS: MARQUESAS	5.769,20	231,95							76,47	5.613,72	76,47	5.769,20	155,48			-76,47
105	04	07	EQUIP. E MATERIAL P/ SERVIÇOS DE SAUDE , MOBILIARIO HOSPITALAR , MOBILIARIO DE EXAMES E DE CUIDADOS: MESAS DE PENSO	115,15									115,15		115,15				
105	05	06	EQUIP. E MATERIAL P/ SERVIÇOS DE SAUDE , DE DESINFECÇÃO E ESTERILIZAÇÃO , DESINFECÇÃO, ESTERILIZAÇÃO E INCINERAÇÃO: INCINERADORES	104,15									104,15		104,15				
105	05	99	EQUIP. E MATERIAL P/ SERVIÇOS DE SAUDE , DE DESINFECÇÃO E ESTERILIZAÇÃO , DESINF. ESTERIL.E INCINE: OUTRO EQ. DE USO ESPECIFICO	120,04									120,04		120,04				
105	06	18	EQUIP. E MATERIAL P/ SERVIÇOS DE SAUDE , EQUIPAMENTO E MATERIAL PARA SERVIÇOS DE HOTELARIA , AQUEC. CLIMAT. E REFRIG.: REFRIGERADORES	9.600,00	8.400,00							1.200,00	2.400,00	1.200,00	9.600,00	7.200,00			-1.200,00
105	06	22	EQUIP. E MATERIAL P/ SERVIÇOS DE SAUDE , EQUIPAMENTO E MATERIAL PARA SERVIÇOS DE HOTELARIA , MATERIAL COMPLEMENTAR DE HOTELARIA: COBERTORES	83,28									83,28		83,28				
105	07	01	EQUIP. E MATERIAL P/ SERVIÇOS DE SAUDE , OUTROS , EQUIP.ESPECIF.FARMACIA: ARMARIOS	1.321,76									1.321,76		1.321,76				
Total Geral ou a Transportar .....				462.876,91	95.110,79	18.786,32				18.786,32			46.953,18	414.719,30	46.953,18	481.663,23	66.943,93	18.786,32	-28.166,86

Classificador Geral				Patrimonio inicial		Acrescimos Patrimoniais				Diminuições Patrimoniais				Patrimonio Final		Variação Patrimonial						
						Aquisições	Reavaliações e outras alterações	Grandes reparações ou beneficiações	Total	Abates	Desvalorizações	Amortizações		Total	Bruto	Liquido	Bruta	Liquida				
Cl.	Tipo	Bem	Designacao									Bruto	Liquido						Do exercicio	Acumuladas		
(1)				(2)				(3)	(4)	(5)	(6)	(7)	(8=5+6+7)	(9)	(10)	(11)	(12)	(13=9+10+11)	(14=3+8-9-10)	(15=14-12)	(16=14-3)	(17=15-4)
105	08	99	EQUIP. E MATERIAL P/ SERVIÇOS DE SAÚDE , OUTROS EQUIP.BÁSICOS E OUTRAS MAQ. E INSTALAÇÕES , OUTROS	195,22								195,22			195,22							
106	01	02	EQUIP. E MAT. RECREATIVO, DESPORTIVO, DE EDUC. E CULTURA , EQUIP RECREAT, DE EDUC FÍSIC E DESP, INCLUINDO MOB DE APOIO , APARELHOS PARA EXERCÍCIO (GINÁSTICA)	31.122,97	7.531,49							3.765,87	27.357,35	3.765,87	31.122,97	3.765,62						-3.765,87
106	01	04	EQUIP. E MAT. RECREATIVO, DESPORTIVO, DE EDUC. E CULTURA , EQUIP RECREAT, DE EDUC FÍSIC E DESP, INCLUINDO MOB DE APOIO , BALIZAS	16.327,58	4.889,14	699,60			699,60			1.681,40	13.119,84	1.681,40	17.027,18	3.907,34	699,60				699,60	- .981,80
106	01	05	EQUIP. E MAT. RECREATIVO, DESPORTIVO, DE EDUC. E CULTURA , EQUIP RECREAT, DE EDUC FÍSIC E DESP, INCLUINDO MOB DE APOIO , BANCOS SUBCOS	2.189,60	257,22							128,64	2.061,02	128,64	2.189,60	128,58						- .128,64
106	01	06	EQUIP. E MAT. RECREATIVO, DESPORTIVO, DE EDUC. E CULTURA , EQUIP RECREAT, DE EDUC FÍSIC E DESP, INCLUINDO MOB DE APOIO , BARRAS/TRAVES	552,03	138,03							69,03	483,03	69,03	552,03	69,00						-69,03
106	01	09	EQUIP. E MAT. RECREATIVO, DESPORTIVO, DE EDUC. E CULTURA , EQUIP RECREAT, DE EDUC FÍSIC E DESP, INCLUINDO MOB DE APOIO , COLCHOES DE GINÁSTICA	8.649,05									8.649,05			8.649,05						
106	01	12	EQUIP. E MAT. RECREATIVO, DESPORTIVO, DE EDUC. E CULTURA , EQUIP RECREAT, DE EDUC FÍSIC E DESP, INCLUINDO MOB DE APOIO , HALTERES	1.883,33	137,58							137,58	1.883,33	137,58	1.883,33							- .137,58
106	01	14	EQUIP. E MAT. RECREATIVO, DESPORTIVO, DE EDUC. E CULTURA , EQUIP RECREAT, DE EDUC FÍSIC E DESP, INCLUINDO MOB DE APOIO , MESAS (APOIO, BILHAR, JOGO, PINGUE-PONGUE)	492,00									492,00			492,00						
106	01	15	EQUIP. E MAT. RECREATIVO, DESPORTIVO, DE EDUC. E CULTURA , EQUIP RECREAT, DE EDUC FÍSIC E DESP, INCLUINDO MOB DE APOIO , MOVEIS PARA JARDIM E PISCINA	98.099,12	27.394,16	20.383,18			20.383,18			13.402,62	84.107,58	13.402,62	118.482,30	34.374,72	20.383,18				20.383,18	6.980,56
106	01	17	EQUIP. E MAT. RECREATIVO, DESPORTIVO, DE EDUC. E CULTURA , EQUIP RECREAT, DE EDUC FÍSIC E DESP, INCLUINDO MOB DE APOIO , RAQUETES	1.151,68									1.151,68			1.151,68						
106	01	18	EQUIP. E MAT. RECREATIVO, DESPORTIVO, DE EDUC. E CULTURA , EQUIP RECREAT, DE EDUC FÍSIC E DESP, INCLUINDO MOB DE APOIO , REDES	16.238,61	1.516,69							684,36	15.406,28	684,36	16.238,61	832,33						- .684,36
106	01	21	EQUIP. E MAT. RECREATIVO, DESPORTIVO, DE EDUC. E CULTURA , EQUIP RECREAT, DE EDUC FÍSIC E DESP, INCLUINDO MOB DE APOIO , TAPETES DE GINÁSTICA	40,32									40,32			40,32						
106	01	99	EQUIP. E MAT. RECREATIVO, DESPORTIVO, DE EDUC. E CULTURA , EQUIP RECREAT, DE EDUC FÍSIC E DESP, INCLUINDO MOB DE APOIO , OUTRO EQUIPAMENTO ESPECÍFICO	240.775,40	62.843,38	25.930,67			25.930,67			28.271,59	206.203,61	28.271,59	266.706,07	60.502,46	25.930,67				25.930,67	-2.340,92
Total Geral ou a Transportar .....				880.593,82	199.818,48	65.799,77			65.799,77			95.094,27	775.869,61	95.094,27	946.393,59	170.523,98	65.799,77				65.799,77	-29.294,50

Data de Emissão : 2010/03/31

Classificador Geral				Patrimonio inicial		Acrescimos Patrimoniais				Diminuições Patrimoniais				Patrimonio Final		Variação Patrimonial		
Cl.	Tipo	Bem	Designacao			Aquisições	Reavaliações e outras alterações	Grandes reparações ou melhorias	Total	Abates	Desvalorizações	Amortizações		Bruto	Liquido	Bruta	Liquida	
				Do exercicio	Acumuladas							Total						
				Bruto	Liquido							(13=9+10+11)	(14=3+8-9-10)	(15=14-12)	(16=14-3)	(17=15-4)		
				(3)	(4)	(5)	(6)	(7)	(8=5+6+7)	(9)	(10)	(11)	(12)	(13=9+10+11)	(14=3+8-9-10)	(15=14-12)	(16=14-3)	(17=15-4)
106	02	07	EQUIP. E MAT. RECREATIVO, DESPORTIVO, DE EDUC. E CULTURA , EQUIP E DISPOSIT AUX DE INSTRUÇÃO, INC MOBILI E MAT ESCOLAR , CHRONOMETROS	5.290,79	4.499,18							749,86	1.541,47	749,86	5.290,79	3.749,32		-749,86
106	02	10	EQUIP. E MAT. RECREATIVO, DESPORTIVO, DE EDUC. E CULTURA , EQUIP E DISPOSIT AUX DE INSTRUÇÃO, INC MOBILI E MAT ESCOLAR , JOGOS DIDACTICOS	72,38									72,38		72,38			
106	02	15	EQUIP. E MAT. RECREATIVO, DESPORTIVO, DE EDUC. E CULTURA , EQUIP E DISPOSIT AUX DE INSTRUÇÃO, INC MOBILI E MAT ESCOLAR , QUADROS ESCOLARES	6.997,20	1.749,20							874,80	6.122,80	874,80	6.997,20	874,40		-874,80
106	02	16	EQUIP. E MAT. RECREATIVO, DESPORTIVO, DE EDUC. E CULTURA , EQUIP E DISPOSIT AUX DE INSTRUÇÃO, INC MOBILI E MAT ESCOLAR , QUADROS EXPOSITORES DE MAPAS	11,90	2,98							1,50	10,42	1,50	11,90	1,48		-1,50
106	02	17	EQUIP. E MAT. RECREATIVO, DESPORTIVO, DE EDUC. E CULTURA , EQUIP E DISPOSIT AUX DE INSTRUÇÃO, INC MOBILI E MAT ESCOLAR , QUADROS MAGNETICOS	805,17	135,99							100,65	769,83	100,65	805,17	35,34		-100,65
106	02	99	EQUIP. E MAT. RECREATIVO, DESPORTIVO, DE EDUC. E CULTURA , EQUIP E DISPOSIT AUX DE INSTRUÇÃO, INC MOBILI E MAT ESCOLAR , OUTRO EQUIPAMENTO E UTENSILIOS DE USO ESPECIFICO	44.297,25	27.571,47	539,68			539,68	26.092,50		1.816,52	18.542,30	27.909,02	18.744,43	202,13	-25.552,82	-27.369,34
106	03	01	EQUIP. E MAT. RECREATIVO, DESPORTIVO, DE EDUC. E CULTURA , EQUIPAMENTO E MATERIAL AUDIO-VISUAL , AMPLIFICADORES	32.694,27	10.925,29	396,00			396,00			3.337,63	25.106,61	3.337,63	33.090,27	7.983,66	396,00	-2.941,63
106	03	03	EQUIP. E MAT. RECREATIVO, DESPORTIVO, DE EDUC. E CULTURA , EQUIPAMENTO E MATERIAL AUDIO-VISUAL , COLUNAS PARA REPRODUÇÃO DE SOM	35.391,56	6.076,42	1.236,00			1.236,00			2.405,91	31.721,05	2.405,91	36.627,56	4.906,51	1.236,00	-1.169,91
106	03	05	EQUIP. E MAT. RECREATIVO, DESPORTIVO, DE EDUC. E CULTURA , EQUIPAMENTO E MATERIAL AUDIO-VISUAL , COMPACT-DISC	4.040,38									4.040,38		4.040,38			
106	03	07	EQUIP. E MAT. RECREATIVO, DESPORTIVO, DE EDUC. E CULTURA , EQUIPAMENTO E MATERIAL AUDIO-VISUAL , ECRANS	7.574,45	1.773,23							591,08	6.392,30	591,08	7.574,45	1.182,15		-591,08
106	03	08	EQUIP. E MAT. RECREATIVO, DESPORTIVO, DE EDUC. E CULTURA , EQUIPAMENTO E MATERIAL AUDIO-VISUAL , FILMES			40,00			40,00			40,00	40,00	40,00	40,00		40,00	
106	03	09	EQUIP. E MAT. RECREATIVO, DESPORTIVO, DE EDUC. E CULTURA , EQUIPAMENTO E MATERIAL AUDIO-VISUAL , GIRADISCOS	199,52									199,52		199,52			
106	03	10	EQUIP. E MAT. RECREATIVO, DESPORTIVO, DE EDUC. E CULTURA , EQUIPAMENTO E MATERIAL AUDIO-VISUAL , GRAVADORES	6.107,14	1.116,57	330,00			330,00			935,89	5.926,46	935,89	6.437,14	510,68	330,00	-605,89
106	03	11	EQUIP. E MAT. RECREATIVO, DESPORTIVO, DE EDUC. E CULTURA , EQUIPAMENTO E MATERIAL AUDIO-VISUAL , GRAVADORES/REPRODUTORES	4.575,52	276,64							181,40	4.480,28	181,40	4.575,52	95,24		-181,40
106	03	12	EQUIP. E MAT. RECREATIVO, DESPORTIVO, DE EDUC. E CULTURA , EQUIPAMENTO E MATERIAL AUDIO-VISUAL , MISTURADORES	20.829,56	3.643,75							2.278,75	19.464,56	2.278,75	20.829,56	1.365,00		-2.278,75
Total Geral ou a Transportar .....				1.049.480,91	257.589,20	68.341,45			68.341,45	26.092,50		108.408,26	900.299,97	134.500,76	1.091.729,86	191.429,89	42.248,95	-66.159,31

Classificador Geral				Patrimonio inicial		Acrescimos Patrimoniais				Diminuições Patrimoniais				Patrimonio Final		Variação Patrimonial						
						Aquisições	Reavaliações e outras alterações	Grandes reparações ou melhorias	Total	Abates	Desvalorizações	Amortizações		Total	Bruto	Liquido	Bruta	Liquida				
Cl.	Tipo	Bem	Designacao									Bruto	Liquido						Do exercicio	Acumuladas		
(1)				(2)				(3)	(4)	(5)	(6)	(7)	(8=5+6+7)	(9)	(10)	(11)	(12)	(13=9+10+11)	(14=3+8-9-10)	(15=14-12)	(16=14-3)	(17=15-4)
106	03	13	EQUIP. E MAT. RECREATIVO, DESPORTIVO, DE EDUC. E CULTURA , EQUIPAMENTO E MATERIAL AUDIO-VISUAL , MONITORES	5.838,39								5.838,39		5.838,39		5.838,39						
106	03	14	EQUIP. E MAT. RECREATIVO, DESPORTIVO, DE EDUC. E CULTURA , EQUIPAMENTO E MATERIAL AUDIO-VISUAL , PROJECTORES DIVERSOS	44.687,10	13.112,10							4.079,71	35.654,71	4.079,71	44.687,10	9.032,39						-4.079,71
106	03	15	EQUIP. E MAT. RECREATIVO, DESPORTIVO, DE EDUC. E CULTURA , EQUIPAMENTO E MATERIAL AUDIO-VISUAL , RADIOS	1.397,73									1.397,73		1.397,73							
106	03	16	EQUIP. E MAT. RECREATIVO, DESPORTIVO, DE EDUC. E CULTURA , EQUIPAMENTO E MATERIAL AUDIO-VISUAL , RETROPROJECTORES	3.215,63									3.215,63		3.215,63							
106	03	17	EQUIP. E MAT. RECREATIVO, DESPORTIVO, DE EDUC. E CULTURA , EQUIPAMENTO E MATERIAL AUDIO-VISUAL , SISTEMAS DE VIDEOCASSETES	29.689,35	671,36							283,42	29.301,41	283,42	29.689,35	387,94						-283,42
106	03	18	EQUIP. E MAT. RECREATIVO, DESPORTIVO, DE EDUC. E CULTURA , EQUIPAMENTO E MATERIAL AUDIO-VISUAL , TELEVISORES	41.223,65	4.325,14							1.505,95	38.404,46	1.505,95	41.223,65	2.819,19						-1.505,95
106	03	99	EQUIP. E MAT. RECREATIVO, DESPORTIVO, DE EDUC. E CULTURA , EQUIPAMENTO E MATERIAL AUDIO-VISUAL , OUTROS	232.072,46	61.614,58	12.358,70			12.358,70	3.852,00		24.728,78	195.186,66	28.580,78	240.579,16	45.392,50	8.506,70					-16.222,08
106	04	21	EQUIP. E MAT. RECREATIVO, DESPORTIVO, DE EDUC. E CULTURA , INSTRUMENTOS MUSICAIS, INCLUINDO E EQUIPAMENTO DE ORQUESTRA , ESTRADOS	25,00									25,00		25,00							
106	04	49	EQUIP. E MAT. RECREATIVO, DESPORTIVO, DE EDUC. E CULTURA , INSTRUMENTOS MUSICAIS, INCLUINDO E EQUIPAMENTO DE ORQUESTRA , SINTETIZADORES DE SOM	2.095,08									2.095,08		2.095,08							
106	04	62	EQUIP. E MAT. RECREATIVO, DESPORTIVO, DE EDUC. E CULTURA , INSTRUMENTOS MUSICAIS, INCLUINDO E EQUIPAMENTO DE ORQUESTRA , XILOFONES	630,00									630,00		630,00							
106	04	99	EQUIP. E MAT. RECREATIVO, DESPORTIVO, DE EDUC. E CULTURA , INSTRUMENTOS MUSICAIS, INCLUINDO E EQUIPAMENTO DE ORQUESTRA , OUTROS INSTRUMENTOS E APARELHOS MUSICAIS	14.037,18	1.298,48	1.099,48			1.099,48			2.397,96	15.136,66	2.397,96	15.136,66		1.099,48					-1.298,48
106	05	04	EQUIP. E MAT. RECREATIVO, DESPORTIVO, DE EDUC. E CULTURA , LIVROS, PUBLICAÇÕES E DOCUMENTOS , ENCICLOPEDIAS	9.010,36	9.010,36										9.010,36	9.010,36						
106	05	06	EQUIP. E MAT. RECREATIVO, DESPORTIVO, DE EDUC. E CULTURA , LIVROS, PUBLICAÇÕES E DOCUMENTOS , LIVROS	525.030,27	524.613,85	1.146,45			1.146,45			25,61	442,03	25,61	526.176,72	525.734,69	1.146,45					1.120,84
106	05	07	EQUIP. E MAT. RECREATIVO, DESPORTIVO, DE EDUC. E CULTURA , LIVROS, PUBLICAÇÕES E DOCUMENTOS , MAPAS	49,94	49,94										49,94	49,94						
106	05	08	EQUIP. E MAT. RECREATIVO, DESPORTIVO, DE EDUC. E CULTURA , LIVROS, PUBLICAÇÕES E DOCUMENTOS , REVISTAS CIENTÍFICAS E TÉCNICAS	7.360,16	7.360,16	46,38			46,38			16,00	16,00	16,00	7.406,54	7.390,54	46,38					30,38
106	05	09	EQUIP. E MAT. RECREATIVO, DESPORTIVO, DE EDUC. E CULTURA , LIVROS, PUBLICAÇÕES E DOCUMENTOS , ROTEIROS	25,00	25,00										25,00	25,00						
Total Geral ou a Transportar .....				1.965.868,21	879.670,17	82.992,46			82.992,46	29.944,50		141.445,69	1.227.643,73	171.390,19	2.018.916,17	791.272,44	53.047,96					-88.397,73

Classificador Geral				Patrimonio inicial		Acrescimos Patrimoniais				Diminuições Patrimoniais				Patrimonio Final		Variação Patrimonial			
Cl.	Tipo	Bem	Designacao			Aquisições	Reavaliações e outras alterações	Grandes reparações ou beneficiações	Total	Abates	Desvalorizações	Amortizações		Total	Bruto	Liquido	Bruta	Liquida	
				Do exercicio	Acumuladas														
(1)				(2)	(3)	(4)	(5)	(6)	(7)	(8=5+6+7)	(9)	(10)	(11)	(12)	(13=9+10+11)	(14=3+8-9-10)	(15=14-12)	(16=14-3)	(17=15-4)
106	05	99	EQUIP. E MAT. RECREATIVO, DESPORTIVO, DE EDUC. E CULTURA , LIVROS, PUBLICAÇÕES E DOCUMENTOS , OUTRAS PUBLICAÇÕES E DOCUMENTOS	30.741,53	30.732,53	5.818,54			5.818,54				9,00		36.560,07	36.551,07	5.818,54	5.818,54	
106	06	04	EQUIP. E MAT. RECREATIVO, DESPORTIVO, DE EDUC. E CULTURA , OBRAS DE ARTE, MOVEIS ANTIGOS, COLEÇÕES, ANTIGUIDADES , ARTESANATO																
106	06	09	EQUIP. E MAT. RECREATIVO, DESPORTIVO, DE EDUC. E CULTURA , OBRAS DE ARTE, MOVEIS ANTIGOS, COLEÇÕES, ANTIGUIDADES , ESCULTURAS	298.740,49	298.740,49	5.280,00			5.280,00						304.020,49	304.020,49	5.280,00	5.280,00	
106	06	15	EQUIP. E MAT. RECREATIVO, DESPORTIVO, DE EDUC. E CULTURA , OBRAS DE ARTE, MOVEIS ANTIGOS, COLEÇÕES, ANTIGUIDADES , LIVROS	14.215,80	14.215,80										14.215,80	14.215,80			
106	06	25	EQUIP. E MAT. RECREATIVO, DESPORTIVO, DE EDUC. E CULTURA , OBRAS DE ARTE, MOVEIS ANTIGOS, COLEÇÕES, ANTIGUIDADES , QUADROS	376.927,24	376.927,24										376.927,24	376.927,24			
106	06	27	EQUIP. E MAT. RECREATIVO, DESPORTIVO, DE EDUC. E CULTURA , OBRAS DE ARTE, MOVEIS ANTIGOS, COLEÇÕES, ANTIGUIDADES , TAPEÇARIAS	297,25	297,25										297,25	297,25			
106	06	99	EQUIP. E MAT. RECREATIVO, DESPORTIVO, DE EDUC. E CULTURA , OBRAS DE ARTE, MOVEIS ANTIGOS, COLEÇÕES, ANTIGUIDADES , OUTROS	179.833,86	179.833,86										179.833,86	179.833,86			
107	01	02	EQUIP. DE CONFORTO, DE HIGIENE E DE UTILIZAÇÃO COMUM , MOBILIARIO E EQUIPAMENTO COMUM (exclui mobi de escritorio) , ARMARIOS	187.361,07	21.486,40							5.103,99	170.978,66	5.103,99	187.361,07	16.382,41		-5.103,99	
107	01	03	EQUIP. DE CONFORTO, DE HIGIENE E DE UTILIZAÇÃO COMUM , MOBILIARIO E EQUIPAMENTO COMUM (exclui mobi de escritorio) , BANCOS	37.833,57	4.636,49							1.640,05	34.837,13	1.640,05	37.833,57	2.996,44		-1.640,05	
107	01	04	EQUIP. DE CONFORTO, DE HIGIENE E DE UTILIZAÇÃO COMUM , MOBILIARIO E EQUIPAMENTO COMUM (exclui mobi de escritorio) , BAUS	1.440,57									1.440,57		1.440,57				
107	01	05	EQUIP. DE CONFORTO, DE HIGIENE E DE UTILIZAÇÃO COMUM , MOBILIARIO E EQUIPAMENTO COMUM (exclui mobi de escritorio) , BELICHES	19,95									19,95		19,95				
107	01	06	EQUIP. DE CONFORTO, DE HIGIENE E DE UTILIZAÇÃO COMUM , MOBILIARIO E EQUIPAMENTO COMUM (exclui mobi de escritorio) , BENGALEREIROS	7.588,31	281,52							195,66	7.502,45	195,66	7.588,31	85,86		- 195,66	
107	01	07	EQUIP. DE CONFORTO, DE HIGIENE E DE UTILIZAÇÃO COMUM , MOBILIARIO E EQUIPAMENTO COMUM (exclui mobi de escritorio) , CADEIRAS	578.177,47	4.699,42							4.699,42	578.177,47	4.699,42	578.177,47			-4.699,42	
Total Geral ou a Transportar .....				3.679.045,32	1.811.521,17	94.091,00			94.091,00	29.944,50		153.084,81	2.020.608,96	183.029,31	3.743.191,82	1.722.582,86	64.146,50	-88.938,31	

Classificador Geral				Patrimonio inicial		Acrescimos Patrimoniais				Diminuições Patrimoniais				Patrimonio Final		Variação Patrimonial			
Cl.	Tipo	Bem	Designacao			Aquisições	Reavaliações e outras alterações	Grandes reparações ou melhorias	Total	Abates	Desvalorizações	Amortizações		Total	Bruto	Liquido	Bruta	Liquida	
				Do exercicio	Acumuladas														
				Bruto	Liquido														
(1)				(2)	(3)	(4)	(5)	(6)	(7)	(8=5+6+7)	(9)	(10)	(11)	(12)	(13=9+10+11)	(14=3+8-9-10)	(15=14-12)	(16=14-3)	(17=15-4)
107	01	08	EQUIP. DE CONFORTO, DE HIGIENE E DE UTILIZACAO COMUM , MOBILIARIO E EQUIPAMENTO COMUM (exclui mobi de escritorio) , CAMAS	4.605,26									4.605,26		4.605,26				
107	01	09	EQUIP. DE CONFORTO, DE HIGIENE E DE UTILIZACAO COMUM , MOBILIARIO E EQUIPAMENTO COMUM (exclui mobi de escritorio) , COFRES	720,59	104,13								52,07	668,53	52,07	720,59	52,06		-52,07
107	01	10	EQUIP. DE CONFORTO, DE HIGIENE E DE UTILIZACAO COMUM , MOBILIARIO E EQUIPAMENTO COMUM (exclui mobi de escritorio) , COLCHÕES	6.538,79									6.538,79		6.538,79				
107	01	11	EQUIP. DE CONFORTO, DE HIGIENE E DE UTILIZACAO COMUM , MOBILIARIO E EQUIPAMENTO COMUM (exclui mobi de escritorio) , COMODAS	7.082,93									7.082,93		7.082,93				
107	01	13	EQUIP. DE CONFORTO, DE HIGIENE E DE UTILIZACAO COMUM , MOBILIARIO E EQUIPAMENTO COMUM (exclui mobi de escritorio) , ESCADAS/ECADOTES	7.503,74	1.280,72	5.099,61			5.099,61				1.442,98	7.666,00	1.442,98	12.603,35	4.937,35	5.099,61	3.656,63
107	01	15	EQUIP. DE CONFORTO, DE HIGIENE E DE UTILIZACAO COMUM , MOBILIARIO E EQUIPAMENTO COMUM (exclui mobi de escritorio) , ESPELHOS	9.809,17	474,85								237,43	9.571,75	237,43	9.809,17	237,42		- 237,43
107	01	16	EQUIP. DE CONFORTO, DE HIGIENE E DE UTILIZACAO COMUM , MOBILIARIO E EQUIPAMENTO COMUM (exclui mobi de escritorio) , ESTANTES	68.351,18	1.423,07								474,30	67.402,41	474,30	68.351,18	948,77		- 474,30
107	01	17	EQUIP. DE CONFORTO, DE HIGIENE E DE UTILIZACAO COMUM , MOBILIARIO E EQUIPAMENTO COMUM (exclui mobi de escritorio) , GUARDA-FATOS,ROUPEIROS	17.099,10	401,85								401,85	17.099,10	401,85	17.099,10			- 401,85
107	01	19	EQUIP. DE CONFORTO, DE HIGIENE E DE UTILIZACAO COMUM , MOBILIARIO E EQUIPAMENTO COMUM (exclui mobi de escritorio) , MAPLES	75.489,78										75.489,78	75.489,78				
107	01	20	EQUIP. DE CONFORTO, DE HIGIENE E DE UTILIZACAO COMUM , MOBILIARIO E EQUIPAMENTO COMUM (exclui mobi de escritorio) , MESAS	235.820,10	5.863,53								2.241,74	232.198,31	2.241,74	235.820,10	3.621,79		-2.241,74
107	01	21	EQUIP. DE CONFORTO, DE HIGIENE E DE UTILIZACAO COMUM , MOBILIARIO E EQUIPAMENTO COMUM (exclui mobi de escritorio) , PAPELEIRAS	10.818,81	4.728,24								816,04	6.906,61	816,04	10.818,81	3.912,20		- 816,04
107	01	22	EQUIP. DE CONFORTO, DE HIGIENE E DE UTILIZACAO COMUM , MOBILIARIO E EQUIPAMENTO COMUM (exclui mobi de escritorio) , PRATELEIRAS	5.951,01	639,73	732,00			732,00				523,49	5.834,77	523,49	6.683,01	848,24	732,00	208,51
107	01	23	EQUIP. DE CONFORTO, DE HIGIENE E DE UTILIZACAO COMUM , MOBILIARIO E EQUIPAMENTO COMUM (exclui mobi de escritorio) , SECRETARIAS	36.674,84	1.315,83	156,00			156,00				941,86	36.300,87	941,86	36.830,84	529,97	156,00	- 785,86
Total Geral ou a Transportar .....				4.165.510,62	1.827.753,12	100.078,61				100.078,61	29.944,50		160.216,57	2.497.974,07	190.161,07	4.235.644,73	1.737.670,66	70.134,11	-90.082,46

Classificador Geral				Patrimonio inicial		Acrescimos Patrimoniais				Diminuições Patrimoniais				Patrimonio Final		Variação Patrimonial		
Cl.	Tipo	Bem	Designacao			Aquisições	Reavaliações e outras alterações	Grandes reparações ou beneficiações	Total	Abates	Desvalorizações	Amortizações		Bruto	Liquido	Bruta	Liquida	
				Do exercicio	Acumuladas							Total						
				Bruto	Liquido													
(1)				(3)	(4)	(5)	(6)	(7)	(8=5+6+7)	(9)	(10)	(11)	(12)	(13=9+10+11)	(14=3+8-9-10)	(15=14-12)	(16=14-3)	(17=15-4)
107	01	24	EQUIP. DE CONFORTO, DE HIGIENE E DE UTILIZAÇÃO COMUM, MOBILIARIO E EQUIPAMENTO COMUM (exclui mobi de escritorio) , SOFAS	24.906,60		979,60			979,60			122,45	25.029,05	122,45	25.886,20	857,15	979,60	857,15
107	01	25	EQUIP. DE CONFORTO, DE HIGIENE E DE UTILIZAÇÃO COMUM, MOBILIARIO E EQUIPAMENTO COMUM (exclui mobi de escritorio) , TOUCADORES	1.047,48									1.047,48		1.047,48			
107	01	26	EQUIP. DE CONFORTO, DE HIGIENE E DE UTILIZAÇÃO COMUM, MOBILIARIO E EQUIPAMENTO COMUM (exclui mobi de escritorio) , VITRINAS	2.033,74									2.033,74		2.033,74			
107	01	99	EQUIP. DE CONFORTO, DE HIGIENE E DE UTILIZAÇÃO COMUM, MOBILIARIO E EQUIPAMENTO COMUM (exclui mobi de escritorio) , OUTRO MOBILIARIO E EQUIPAMENTO	299.688,63	80.831,35	6.160,79			6.160,79			30.458,77	249.316,05	30.458,77	305.849,42	56.533,37	6.160,79	-24.297,98
107	02	01	EQUIP. DE CONFORTO, DE HIGIENE E DE UTILIZAÇÃO COMUM, ARTIGOS E UTENSILIOS DE DECORAÇÃO E CONFORTO , ALCATIFAS	174,57									174,57		174,57			
107	02	02	EQUIP. DE CONFORTO, DE HIGIENE E DE UTILIZAÇÃO COMUM, ARTIGOS E UTENSILIOS DE DECORAÇÃO E CONFORTO , BIBELOTS	1.795,66									1.795,66		1.795,66			
107	02	04	EQUIP. DE CONFORTO, DE HIGIENE E DE UTILIZAÇÃO COMUM, ARTIGOS E UTENSILIOS DE DECORAÇÃO E CONFORTO , CARPETES	21.722,06	69,00							69,00	21.722,06	69,00	21.722,06			-69,00
107	02	05	EQUIP. DE CONFORTO, DE HIGIENE E DE UTILIZAÇÃO COMUM, ARTIGOS E UTENSILIOS DE DECORAÇÃO E CONFORTO , CASTIÇAIS	334,19									334,19		334,19			
107	02	06	EQUIP. DE CONFORTO, DE HIGIENE E DE UTILIZAÇÃO COMUM, ARTIGOS E UTENSILIOS DE DECORAÇÃO E CONFORTO , CINZEIROS	5.286,80		414,60			414,60			414,60	5.701,40	414,60	5.701,40		414,60	
107	02	07	EQUIP. DE CONFORTO, DE HIGIENE E DE UTILIZAÇÃO COMUM, ARTIGOS E UTENSILIOS DE DECORAÇÃO E CONFORTO , COBERTAS	109,74									109,74		109,74			
107	02	08	EQUIP. DE CONFORTO, DE HIGIENE E DE UTILIZAÇÃO COMUM, ARTIGOS E UTENSILIOS DE DECORAÇÃO E CONFORTO , COBERTORES	204,06									204,06		204,06			
107	02	09	EQUIP. DE CONFORTO, DE HIGIENE E DE UTILIZAÇÃO COMUM, ARTIGOS E UTENSILIOS DE DECORAÇÃO E CONFORTO , COLCHAS	524,02									524,02		524,02			
107	02	11	EQUIP. DE CONFORTO, DE HIGIENE E DE UTILIZAÇÃO COMUM, ARTIGOS E UTENSILIOS DE DECORAÇÃO E CONFORTO , JARRÕES	84,92									84,92		84,92			
107	02	12	EQUIP. DE CONFORTO, DE HIGIENE E DE UTILIZAÇÃO COMUM, ARTIGOS E UTENSILIOS DE DECORAÇÃO E CONFORTO , JOGOS DE TAPETES	8.574,84		378,00			378,00			94,50	8.669,34	94,50	8.952,84	283,50	378,00	283,50
107	02	13	EQUIP. DE CONFORTO, DE HIGIENE E DE UTILIZAÇÃO COMUM, ARTIGOS E UTENSILIOS DE DECORAÇÃO E CONFORTO , JOGOS PARA LAREIRA	25,00									25,00		25,00			
Total Geral ou a Transportar .....				4.532.022,93	1.908.653,47	108.011,60			108.011,60	29.944,50		191.375,89	2.814.745,35	221.320,39	4.610.090,03	1.795.344,68	78.067,10	- 113.308,79



Data de Emissão : 2010/03/31

Classificador Geral				Patrimonio inicial		Acrescimos Patrimoniais				Diminuições Patrimoniais				Patrimonio Final		Variação Patrimonial		
						Aquisições	Reavaliações e outras alterações	Grandes reparações ou beneficiações	Total	Abates	Desvalorizações	Amortizações		Total	Bruto	Liquido	Bruta	Liquida
Do exercicio	Acumuladas																	
Cl.	Tipo	Bem	Designacao	Bruto	Liquido							(11)	(12)	(13=9+10+11)	(14=3+8-9-10)	(15=14-12)	(16=14-3)	(17=15-4)
	(1)		(2)	(3)	(4)	(5)	(6)	(7)	(8=5+6+7)	(9)	(10)							
107	02	14	EQUIP. DE CONFORTO, DE HIGIENE E DE UTILIZAÇÃO COMUM , ARTIGOS E UTENSILIOS DE DECORAÇÃO E CONFORTO , LENÇÓIS	3.923,48									3.923,48		3.923,48			
107	02	15	EQUIP. DE CONFORTO, DE HIGIENE E DE UTILIZAÇÃO COMUM , ARTIGOS E UTENSILIOS DE DECORAÇÃO E CONFORTO , QUADROS E MOLDURAS	652,18									652,18		652,18			
107	02	16	EQUIP. DE CONFORTO, DE HIGIENE E DE UTILIZAÇÃO COMUM , ARTIGOS E UTENSILIOS DE DECORAÇÃO E CONFORTO , REPOSTEIROS, TOLDOS, ESTORES E CORTINADOS	75.896,71	5.754,41	7.289,63			7.289,63			9.489,43	79.631,73	9.489,43	83.186,34	3.554,61	7.289,63	-2.199,80
107	02	18	EQUIP. DE CONFORTO, DE HIGIENE E DE UTILIZAÇÃO COMUM , ARTIGOS E UTENSILIOS DE DECORAÇÃO E CONFORTO , TOALHAS	4.955,79									4.955,79		4.955,79			
107	02	20	EQUIP. DE CONFORTO, DE HIGIENE E DE UTILIZAÇÃO COMUM , ARTIGOS E UTENSILIOS DE DECORAÇÃO E CONFORTO , VASOS	2.314,74									2.314,74		2.314,74			
107	02	99	EQUIP. DE CONFORTO, DE HIGIENE E DE UTILIZAÇÃO COMUM , ARTIGOS E UTENSILIOS DE DECORAÇÃO E CONFORTO , OUTROS ARTIGOS E UTENSILIOS	61.554,49	22.875,74							5.394,22	44.072,97	5.394,22	61.554,49	17.481,52		-5.394,22
107	03	01	EQUIP. DE CONFORTO, DE HIGIENE E DE UTILIZAÇÃO COMUM , EQUIP E DISP DE ILUM (inclui disp de ilum elect e nao elect) , APARELHOS DE ILUMINAÇÃO NAO ELECTRICOS	849,13									849,13		849,13			
107	03	02	EQUIP. DE CONFORTO, DE HIGIENE E DE UTILIZAÇÃO COMUM , EQUIP E DISP DE ILUM (inclui disp de ilum elect e nao elect) , ARMADURAS PARA LAMPADAS FLUORESCENTES			9.039,00			9.039,00			4.295,10	4.295,10	4.295,10	9.039,00	4.743,90	9.039,00	4.743,90
107	03	03	EQUIP. DE CONFORTO, DE HIGIENE E DE UTILIZAÇÃO COMUM , EQUIP E DISP DE ILUM (inclui disp de ilum elect e nao elect) , CANDEIROS, GLOBOS, LUSTRES, PRAPONIER	137.690,06	18.123,64	11.175,12			11.175,12			5.115,87	124.682,29	5.115,87	148.865,18	24.182,89	11.175,12	6.059,25
107	03	04	EQUIP. DE CONFORTO, DE HIGIENE E DE UTILIZAÇÃO COMUM , EQUIP E DISP DE ILUM (inclui disp de ilum elect e nao elect) , HOLOFOTES	1.371,42									1.371,42		1.371,42			
107	03	06	EQUIP. DE CONFORTO, DE HIGIENE E DE UTILIZAÇÃO COMUM , EQUIP E DISP DE ILUM (inclui disp de ilum elect e nao elect) , PROJECTORES E ILUMINADORES	135.187,80	67.323,62	45.534,68			45.534,68			19.400,62	87.264,80	19.400,62	180.722,48	93.457,68	45.534,68	26.134,06
107	03	99	EQUIP. DE CONFORTO, DE HIGIENE E DE UTILIZAÇÃO COMUM , EQUIP E DISP DE ILUM (inclui disp de ilum elect e nao elect) , OUTRO EQUIPAMENTO E DISPOSITIVOS DE ILUMINAÇÃO	689.960,09	255.765,62	6.750,51			6.750,51			67.302,62	501.497,09	67.302,62	696.710,60	195.213,51	6.750,51	-60.552,11
107	04	01	EQUIP. DE CONFORTO, DE HIGIENE E DE UTILIZAÇÃO COMUM , EQUIP DE AR COND E DE CIRCUL DE AR (exclui inst frig e refr) , APAREHOS DE AR CONDICIONADO	1.015.237,91	517.289,50	2.832,30			2.832,30			130.823,07	628.771,48	130.823,07	1.018.070,21	389.298,73	2.832,30	-127.990,77
107	04	02	EQUIP. DE CONFORTO, DE HIGIENE E DE UTILIZAÇÃO COMUM , EQUIP DE AR COND E DE CIRCUL DE AR (exclui inst frig e refr) , CLIMATIZADORES	50,00									50,00		50,00			
Total Geral ou a Transportar .....				6.661.666,73	2.795.786,00	190.632,84			190.632,84	29.944,50		433.196,82	4.299.077,55	463.141,32	6.822.355,07	2.523.277,52	160.688,34	-272.508,48

Conta Imobilizado : 42.9

- Outras imobilizações corpóreas

Data de Emissão : 2010/03/31

Classificador Geral				Patrimonio inicial		Acrescimos Patrimoniais				Diminuições Patrimoniais				Patrimonio Final		Variação Patrimonial		
Cl.	Tipo	Bem	Designacao			Aquisições	Reavaliações e outras alterações	Grandes reparações ou beneficiações	Total	Abates	Desvalorizações	Amortizações		Total	Bruto	Liquido	Bruta	Liquida
				Do exercicio	Acumuladas													
(1)				(3)	(4)	(5)	(6)	(7)	(8=5+6+7)	(9)	(10)	(11)	(12)	(13=9+10+11)	(14=3+8-9-10)	(15=14-12)	(16=14-3)	(17=15-4)
107	04	04	EQUIP. DE CONFORTO, DE HIGIENE E DE UTILIZAÇÃO COMUM , EQUIP DE AR COND E DE CIRCUL DE AR (exclui inst frig e refr) , DESUMIDIFICADORES	3.938,79	1.360,90							272,18	2.850,07	272,18	3.938,79	1.088,72		-272,18
107	04	07	EQUIP. DE CONFORTO, DE HIGIENE E DE UTILIZAÇÃO COMUM , EQUIP DE AR COND E DE CIRCUL DE AR (exclui inst frig e refr) , EXAUSTORES	27.197,69	5.117,61							2.825,78	24.905,86	2.825,78	27.197,69	2.291,83		-2.825,78
107	04	11	EQUIP. DE CONFORTO, DE HIGIENE E DE UTILIZAÇÃO COMUM , EQUIP DE AR COND E DE CIRCUL DE AR (exclui inst frig e refr) , SECADORES	4.822,46	2.228,63							557,21	3.151,04	557,21	4.822,46	1.671,42		-557,21
107	04	14	EQUIP. DE CONFORTO, DE HIGIENE E DE UTILIZAÇÃO COMUM , EQUIP DE AR COND E DE CIRCUL DE AR (exclui inst frig e refr) , VENTILADORES	14.610,40	9.147,50	167,71			167,71			1.859,81	7.322,71	1.859,81	14.778,11	7.455,40	167,71	-1.692,10
107	04	15	EQUIP. DE CONFORTO, DE HIGIENE E DE UTILIZAÇÃO COMUM , EQUIP DE AR COND E DE CIRCUL DE AR (exclui inst frig e refr) , VENTOUINEAS	1.188,68	10,50							5,25	1.183,43	5,25	1.188,68	5,25		-5,25
107	04	99	EQUIP. DE CONFORTO, DE HIGIENE E DE UTILIZAÇÃO COMUM , EQUIP DE AR COND E DE CIRCUL DE AR (exclui inst frig e refr) , OUTRO EQUIPAMENTO DE USO ESPECIFICO	13.640,78	5.916,08	737,30			737,30			1.584,21	9.308,91	1.584,21	14.378,08	5.069,17	737,30	-846,91
107	05	02	EQUIP. DE CONFORTO, DE HIGIENE E DE UTILIZAÇÃO COMUM , EQUIP AQUEC AMB E AQUEC DE AGUA DOMEST (exclui sist ar cond) , AQUECEDORES	18.013,32									18.013,32		18.013,32			
107	05	03	EQUIP. DE CONFORTO, DE HIGIENE E DE UTILIZAÇÃO COMUM , EQUIP AQUEC AMB E AQUEC DE AGUA DOMEST (exclui sist ar cond) , CALDEIRAS	14.456,51	3.028,40							1.807,06	13.235,17	1.807,06	14.456,51	1.221,34		-1.807,06
107	05	04	EQUIP. DE CONFORTO, DE HIGIENE E DE UTILIZAÇÃO COMUM , EQUIP AQUEC AMB E AQUEC DE AGUA DOMEST (exclui sist ar cond) , CALORIFICOS	1.906,02	574,74							143,69	1.474,97	143,69	1.906,02	431,05		-143,69
107	05	07	EQUIP. DE CONFORTO, DE HIGIENE E DE UTILIZAÇÃO COMUM , EQUIP AQUEC AMB E AQUEC DE AGUA DOMEST (exclui sist ar cond) , ESCALFETAS	23,90									23,90		23,90			
107	05	08	EQUIP. DE CONFORTO, DE HIGIENE E DE UTILIZAÇÃO COMUM , EQUIP AQUEC AMB E AQUEC DE AGUA DOMEST (exclui sist ar cond) , ESQUENTADORES	1.823,72	491,12							147,32	1.479,92	147,32	1.823,72	343,80		-147,32
107	05	09	EQUIP. DE CONFORTO, DE HIGIENE E DE UTILIZAÇÃO COMUM , EQUIP AQUEC AMB E AQUEC DE AGUA DOMEST (exclui sist ar cond) , FOGOS DE SALA	136,60									136,60		136,60			
107	05	14	EQUIP. DE CONFORTO, DE HIGIENE E DE UTILIZAÇÃO COMUM , EQUIP AQUEC AMB E AQUEC DE AGUA DOMEST (exclui sist ar cond) , RADIADORES	3.207,66	883,81							294,60	2.618,45	294,60	3.207,66	589,21		-294,60
Total Geral ou a Transportar .....				6.766.633,26	2.824.545,29	191.537,85			191.537,85	29.944,50		442.693,93	4.384.781,90	472.638,43	6.928.226,61	2.543.444,71	161.593,35	-281.100,58

Classificador Geral				Patrimonio inicial		Acrescimos Patrimoniais				Diminuições Patrimoniais				Patrimonio Final		Variação Patrimonial						
						Aquisições	Reavaliações e outras alterações	Grandes reparações ou beneficiações	Total	Abates	Desvalorizações	Amortizações		Total	Bruto	Liquido	Bruta	Liquida				
Cl.	Tipo	Bem	Designacao	Bruto	Liquido							Do exercicio	Acumuladas									
(1)				(2)				(3)	(4)	(5)	(6)	(7)	(8=5+6+7)	(9)	(10)	(11)	(12)	(13=9+10+11)	(14=3+8-9-10)	(15=14-12)	(16=14-3)	(17=15-4)
107	05	99	EQUIP. DE CONFORTO, DE HIGIENE E DE UTILIZAÇÃO COMUM , EQUIP AQUEC AMB E AQUEC DE AGUA DOMEST (exclui sist ar cond) , OUTRO EQUIPAMENTO DE USO ESPECIFICO	43.282,66	10.990,81	14.364,20			14.364,20	546,40		4.043,63	36.335,48	4.590,03	57.100,46	20.764,98	13.817,80	9.774,17				
107	06	01	EQUIP. DE CONFORTO, DE HIGIENE E DE UTILIZAÇÃO COMUM , EQUIPAMENTO DE COZINHA , BAIKELAS	457,52									457,52		457,52							
107	06	02	EQUIP. DE CONFORTO, DE HIGIENE E DE UTILIZAÇÃO COMUM , EQUIPAMENTO DE COZINHA , EQUIPAMENTO FRIGORIFICO E DE REFRIGERAÇÃO	73.758,69	1.543,20							1.172,36	73.387,85	1.172,36	73.758,69	370,84		-1.172,36				
107	06	03	EQUIP. DE CONFORTO, DE HIGIENE E DE UTILIZAÇÃO COMUM , EQUIPAMENTO DE COZINHA , EQUIPAMENTO PARA PREPARAÇÃO E FORNECIMENTO DE ALIMENTOS	65.698,89	3.594,55							1.999,78	64.104,12	1.999,78	65.698,89	1.594,77		-1.999,78				
107	06	04	EQUIP. DE CONFORTO, DE HIGIENE E DE UTILIZAÇÃO COMUM , EQUIPAMENTO DE COZINHA , MAQUINAS E APARELHOS DE COZINHA	157.026,45	34.558,64	222,96			222,96			13.546,25	136.014,06	13.546,25	157.249,41	21.235,35	222,96	-13.323,29				
107	06	05	EQUIP. DE CONFORTO, DE HIGIENE E DE UTILIZAÇÃO COMUM , EQUIPAMENTO DE COZINHA , MOBILIARIO DE COZINHA	197.385,02	69.808,39							21.268,19	148.844,82	21.268,19	197.385,02	48.540,20		-21.268,19				
107	06	06	EQUIP. DE CONFORTO, DE HIGIENE E DE UTILIZAÇÃO COMUM , EQUIPAMENTO DE COZINHA , TALHERES E UTENSILIOS DE COZINHA	33.305,43	114,09							57,05	33.248,39	57,05	33.305,43	57,04		-57,05				
107	06	99	EQUIP. DE CONFORTO, DE HIGIENE E DE UTILIZAÇÃO COMUM , EQUIPAMENTO DE COZINHA , OUTRO MATERIAL, APARELHOS E UTENSILIOS DE USO ESPECIFICO	47.778,57	1.729,86	239,07			239,07			1.094,73	47.143,44	1.094,73	48.017,64	874,20	239,07	- .855,66				
107	07	01	EQUIP. DE CONFORTO, DE HIGIENE E DE UTILIZAÇÃO COMUM , EQUIPAMENTO DE TRATAMENTO DE ROUPAS , FERROS DE ENGOMAR	211,76		397,71			397,71			69,66	281,42	69,66	609,47	328,05	397,71	328,05				
107	07	03	EQUIP. DE CONFORTO, DE HIGIENE E DE UTILIZAÇÃO COMUM , EQUIPAMENTO DE TRATAMENTO DE ROUPAS , MAQUINAS DE ENGOMAR	892,27									892,27		892,27							
107	07	04	EQUIP. DE CONFORTO, DE HIGIENE E DE UTILIZAÇÃO COMUM , EQUIPAMENTO DE TRATAMENTO DE ROUPAS , MAQUINAS DE LAVAR ROUPA	4.057,99		399,00			399,00			57,00	4.114,99	57,00	4.456,99	342,00	399,00	342,00				
107	07	05	EQUIP. DE CONFORTO, DE HIGIENE E DE UTILIZAÇÃO COMUM , EQUIPAMENTO DE TRATAMENTO DE ROUPAS , MAQUINAS DE SECAR ROUPA	3.231,99									3.231,99		3.231,99							
107	07	06	EQUIP. DE CONFORTO, DE HIGIENE E DE UTILIZAÇÃO COMUM , EQUIPAMENTO DE TRATAMENTO DE ROUPAS , TABOAS DE ENGOMAR	61,43									61,43		61,43							
107	07	07	EQUIP. DE CONFORTO, DE HIGIENE E DE UTILIZAÇÃO COMUM , EQUIPAMENTO DE TRATAMENTO DE ROUPAS , TANQUES DE LAVAR ROUPA	137,90									137,90		137,90							
Total Geral ou a Transportar .....				7.393.919,83	2.946.884,83	207.160,79			207.160,79	30.490,90		486.002,58	4.933.037,58	516.493,48	7.570.589,72	2.637.552,14	176.669,89	- .309.332,69				

Classificador Geral				Patrimonio Inicial		Acrescimos Patrimoniais				Diminuições Patrimoniais				Patrimonio Final		Variação Patrimonial			
Cl.	Tipo	Bem	Designacao			Aquisições	Reavaliações e outras alterações	Grandes reparações ou melhorias	Total	Abates	Desvalorizações	Amortizações		Total	Bruto	Líquido	Bruta	Líquida	
				Do exercício	Acumuladas														
(1)				(2)	(3)	(4)	(5)	(6)	(7)	(8=5+6+7)	(9)	(10)	(11)	(12)	(13=9+10+11)	(14=3+8-9-10)	(15=14-12)	(16=14-3)	(17=15-4)
107	07	99	EQUIP. DE CONFORTO, DE HIGIENE E DE UTILIZACAO COMUM , EQUIPAMENTO DE TRATAMENTO DE ROUPAS , OUTRO MATERIAL E UTENSILIOS DE USO ESPECIFICO	54,90									54,90		54,90				
107	08	01	EQUIP. DE CONFORTO, DE HIGIENE E DE UTILIZACAO COMUM , EQUIPAMENTO DE LIMPEZA , ASPIRADORES	25.745,41	10.934,83	2.544,12			2.544,12				3.555,21	18.365,79	3.555,21	28.289,53	9.923,74	2.544,12	-1.011,09
107	08	02	EQUIP. DE CONFORTO, DE HIGIENE E DE UTILIZACAO COMUM , EQUIPAMENTO DE LIMPEZA , BALDES	2.797,75									2.797,75		2.797,75				
107	08	03	EQUIP. DE CONFORTO, DE HIGIENE E DE UTILIZACAO COMUM , EQUIPAMENTO DE LIMPEZA , ENCERADORAS	3.027,18									3.027,18		3.027,18				
107	08	99	EQUIP. DE CONFORTO, DE HIGIENE E DE UTILIZACAO COMUM , EQUIPAMENTO DE LIMPEZA , OUTROS APARELHOS E UTENSILIOS DE USO ESPECIFICO	24.660,45	4.883,81	296,99			296,99				2.247,15	22.023,79	2.247,15	24.957,44	2.933,65	296,99	-1.950,16
107	09	02	EQUIP. DE CONFORTO, DE HIGIENE E DE UTILIZACAO COMUM , EQUIPAMENTO SANITARIO , BALDES	53,69									53,69		53,69				
107	09	03	EQUIP. DE CONFORTO, DE HIGIENE E DE UTILIZACAO COMUM , EQUIPAMENTO SANITARIO , BEBEDOUROS	13.528,82		668,50			668,50				334,24	13.863,06	334,24	14.197,32	334,26	668,50	334,26
107	09	99	EQUIP. DE CONFORTO, DE HIGIENE E DE UTILIZACAO COMUM , EQUIPAMENTO SANITARIO , OUTRO MATERIAL SANITARIO	4.850,51	2.091,86	1.012,51			1.012,51				855,51	3.614,16	855,51	5.863,02	2.248,86	1.012,51	157,00
108	01	03	EQUIP. DE TRANSPORTES (EXCLUI VEICULOS AUTOMOVEIS) , MATERIAL ROLANTE OU DE TRANSPORTE , PLATAFORMAS	8.866,20	5.066,40								1.266,60	5.066,40	1.266,60	8.866,20	3.799,80		-1.266,60
108	01	99	EQUIP. DE TRANSPORTES (EXCLUI VEICULOS AUTOMOVEIS) , MATERIAL ROLANTE OU DE TRANSPORTE , OUTRO MATERIAL E EQUIPAMENTO DE TRANSPORTES	3.087,96	120,74								60,39	3.027,61	60,39	3.087,96	60,35		-60,39
109	01	99	EQUIP. P/ AGRICULTURA E JARDINAGEM , MAQUINAS E EQUIPAMENTOS PARA PREPARACAO DO SOLO E COLHEITA , OUTROS EQUIPAMENTOS, APARELHOS E UTENSILIOS DE USO ESPECIFICO	87.574,77	10.946,84								10.946,84	87.574,77	10.946,84	87.574,77			-10.946,84
109	02	07	EQUIP. P/ AGRICULTURA E JARDINAGEM , EQUIPAMENTO PARA DEFESA CONTRA AS EPIZOOTIAS, DOENÇAS E FRIO , PULVERIZADORES	24.390,60	20,00									24.370,60		24.390,60	20,00		
109	02	09	EQUIP. P/ AGRICULTURA E JARDINAGEM , EQUIPAMENTO PARA DEFESA CONTRA AS EPIZOOTIAS, DOENÇAS E FRIO , RATOEIRAS	31,72		69,71			69,71				69,71	101,43	69,71	101,43		69,71	
109	02	99	EQUIP. P/ AGRICULTURA E JARDINAGEM , EQUIPAMENTO PARA DEFESA CONTRA AS EPIZOOTIAS, DOENÇAS E FRIO , OUTRO EQUIPAMENTO DE USO ESPECIFICO	4.196,77	579,13								579,13	4.196,77	579,13	4.196,77			- 579,13
109	03	02	EQUIP. P/ AGRICULTURA E JARDINAGEM , UTENSILIOS E FERRAMENTAS PARA JARDINAGEM , ASPERSORES	2.336,57										2.336,57		2.336,57			
Total Geral ou a Transportar .....				7.599.123,13	2.981.528,44	211.752,62			211.752,62	30.490,90			505.917,36	5.123.512,05	536.408,26	7.780.384,85	2.656.872,80	181.261,72	- 324.655,64

Data de Emissão : 2010/03/31

Classificador Geral				Patrimonio inicial		Acrescimos Patrimoniais				Diminuições Patrimoniais				Patrimonio Final		Variação Patrimonial			
Cl.	Tipo	Bem	Designacao			Bruto	Liquido	Aquisições	Reavaliações e outras alterações	Grandes reparações ou melhorias	Total	Abates	Desvalorizações	Amortizações		Bruto	Liquido	Bruta	Liquida
				Do exercicio	Acumuladas									Total					
(1)				(2)	(3)	(4)	(5)	(6)	(7)	(8=5+6+7)	(9)	(10)	(11)	(12)	(13=9+10+11)	(14=3+8-9-10)	(15=14-12)	(16=14-3)	(17=15-4)
109	03	06	EQUIP. P/ AGRICULTURA E JARDINAGEM , UTENSILIOS E FERRAMENTAS PARA JARDINAGEM , UTENSILIOS E FERRAMENTAS DE USO ESPECIFICO																
109	03	99	EQUIP. P/ AGRICULTURA E JARDINAGEM , UTENSILIOS E FERRAMENTAS PARA JARDINAGEM , OUTROS	426.047,44	187.016,29	42.786,20				42.786,20			59.899,88	298.931,03	59.899,88	468.833,64	169.902,61	42.786,20	-17.113,68
110	01	99	EQUIP. E MATERIAL P/ A INDUSTRIA , EQUIPAMENTO DE PRODUÇÃO E DISTRIBUIÇÃO DE ENERGIA ELCTRICA , OUTRO EQUIPAMENTO DE USO ESPECIFICO	2.856,00	714,00								357,00	2.499,00	357,00	2.856,00	357,00		-357,00
110	02	01	EQUIP. E MATERIAL P/ A INDUSTRIA , EQUIP DE PRODUÇÃO E DISTRIB DE COMBUSTIVEIS E LUBRIFICANTES , BOMBAS			3.234,00				3.234,00			404,25	404,25	404,25	3.234,00	2.829,75	3.234,00	2.829,75
110	03	02	EQUIP. E MATERIAL P/ A INDUSTRIA , EQUIPAMENTO PARA PURIFICAÇÃO DE AGUA , APRELHOS DE MEDIDA E CONTROL	1.019,59	340,48								122,22	801,33	122,22	1.019,59	218,26		-122,22
110	03	05	EQUIP. E MATERIAL P/ A INDUSTRIA , EQUIPAMENTO PARA PURIFICAÇÃO DE AGUA , UNIDADES DE CLORO, DEPURAÇÃO E BOMBAGEM	118,76	14,84								14,84	118,76	14,84	118,76			-14,84
110	03	99	EQUIP. E MATERIAL P/ A INDUSTRIA , EQUIPAMENTO PARA PURIFICAÇÃO DE AGUA , OUTRAS MAQUINAS DE USO ESPECIFICO	30.762,73	24.385,41								3.721,47	10.098,79	3.721,47	30.762,73	20.663,94		-3.721,47
110	04	01	EQUIP. E MATERIAL P/ A INDUSTRIA , CONSTRUÇÕES PREFABRICADAS E EQUIP PARA CONSTRUÇÃO CIVIL , ANDAIMES	2.577,30	1.840,92								368,18	1.104,56	368,18	2.577,30	1.472,74		-368,18
110	04	99	EQUIP. E MATERIAL P/ A INDUSTRIA , CONSTRUÇÕES PREFABRICADAS E EQUIP PARA CONSTRUÇÃO CIVIL , OUTROS EQUIPAMENTOS E MATERIAS UTILIZADOS EM CONSTRUÇÃO	74.637,85	1.074,48								358,16	73.921,53	358,16	74.637,85	716,32		-358,16
110	05	99	EQUIP. E MATERIAL P/ A INDUSTRIA , EQUIPAMENTO PARA INDUSTRIA ELCTRICA E ELECTRONICA , OUTRO EQUIPAMENTO DE USO ESPECIFICO	744,08										744,08		744,08			
110	16	02	EQUIP. E MATERIAL P/ A INDUSTRIA , EQUIPAMENTO PARA TRABALHAR METAIS , EQUIPAMENTO DE SOLDADURA	32,64										32,64		32,64			
110	21	03	EQUIP. E MATERIAL P/ A INDUSTRIA , ANIMAIS E EQUIPAMENTO PARA A INDUSTRIA AGRICOLA E PECUARIA , REPRODUTORES: OUTROS	745,50										745,50		745,50			
110	21	04	EQUIP. E MATERIAL P/ A INDUSTRIA , ANIMAIS E EQUIPAMENTO PARA A INDUSTRIA AGRICOLA E PECUARIA , BEBEDOUROS/COMEDOUROS	130,68										130,68		130,68			
110	21	99	EQUIP. E MATERIAL P/ A INDUSTRIA , ANIMAIS E EQUIPAMENTO PARA A INDUSTRIA AGRICOLA E PECUARIA , OUTRO EQUIP.UTILIZADO NA IND.AGRIC. E NA EXPLORAÇÃO PECUARIA	2.200,07	1.664,07								237,72	773,72	237,72	2.200,07	1.426,35		-237,72
110	23	99	EQUIP. E MATERIAL P/ A INDUSTRIA , EQUIPAMENTO PARA A INDUSTRIA ALIMENTAR , OUTRO EQUIPAMENTO E APARELHOS DE USO ESPECIFICO	283,31										283,31		283,31			
Total Geral ou a Transportar .....				8.141.279,08	3.198.578,93	257.772,82				257.772,82	30.490,90		571.401,08	5.514.101,23	601.891,98	8.368.561,00	2.854.459,77	227.281,92	-344.119,16

Classificador Geral				Patrimonio inicial		Acrescimos Patrimoniais				Diminuições Patrimoniais				Patrimonio Final		Variação Patrimonial		
Cl.	Tipo	Bem	Designacao			Aquisições	Reavaliações e outras alterações	Grandes reparações ou melhorias	Total	Abates	Desvalorizações	Amortizações		Total	Bruto	Liquido	Bruta	Liquida
				Do exercicio	Acumuladas													
(1)				(3)	(4)	(5)	(6)	(7)	(8=5+6+7)	(9)	(10)	(11)	(12)	(13=9+10+11)	(14=3+8-9-10)	(15=14-12)	(16=14-3)	(17=15-4)
110	25	04	EQUIP. E MATERIAL P/ A INDUSTRIA , BOMBAS E COMPRESSORES , COMPRESSORES	2.832,05									2.832,05		2.832,05			
110	25	05	EQUIP. E MATERIAL P/ A INDUSTRIA , BOMBAS E COMPRESSORES , MOTO-BOMBAS	1.803,20									1.803,20		1.803,20			
110	25	06	EQUIP. E MATERIAL P/ A INDUSTRIA , BOMBAS E COMPRESSORES , UNIDADES DE BOMBAGEM	3.672,17	1.163,12	1.104,00			1.104,00			650,42	3.159,47	650,42	4.776,17	1.616,70	1.104,00	453,58
110	25	99	EQUIP. E MATERIAL P/ A INDUSTRIA , BOMBAS E COMPRESSORES , OUTROS	12.956,00	5.892,15	11.598,86			11.598,86			3.465,14	10.528,99	3.465,14	24.554,86	14.025,87	11.598,86	8.133,72
111	01	99	EQUIP. DE OFICINA, FERRAMENTAS E UTENSILIOS , MOBILIARIO DE OFICINA , OUTRO MOBILIARIO DE USO ESPECIFICO			3.780,00			3.780,00			472,50	472,50	472,50	3.780,00	3.307,50	3.780,00	3.307,50
111	02	01	EQUIP. DE OFICINA, FERRAMENTAS E UTENSILIOS , FERRAMENTAS E MAQUINAS-FERRAMENTAS , FERRAMENTAS E UTENSILIOS	3.812,11									3.812,11		3.812,11			
111	02	02	EQUIP. DE OFICINA, FERRAMENTAS E UTENSILIOS , FERRAMENTAS E MAQUINAS-FERRAMENTAS ,	2.166,66									2.166,66		2.166,66			
111	02	03	EQUIP. DE OFICINA, FERRAMENTAS E UTENSILIOS , FERRAMENTAS E MAQUINAS-FERRAMENTAS: LIGEIRAS	25.969,92	3.246,24							3.246,24	25.969,92	3.246,24	25.969,92			-3.246,24
111	02	99	EQUIP. DE OFICINA, FERRAMENTAS E UTENSILIOS , FERRAMENTAS E MAQUINAS-FERRAMENTAS , OUTROS APARELHOS E UTENSILIOS OFICINAIS	57,89									57,89		57,89			
111	03	06	EQUIP. DE OFICINA, FERRAMENTAS E UTENSILIOS , FERRAM DE MEDID, CALIB DE VERIFIC E FERRAM ESP DE PRECISAO , MICROMETRICOS	35,32									35,32		35,32			
112	01	03	EQUIP. DE SINAL, ALARME, COMBATE A INCEND, SALVAMENTO E SEG , EQUIPAMENTO DE COMBATE A INCENDIOS , EXTINTORES	18.853,28	0,03	1.682,61			1.682,61			1.682,64	20.535,89	1.682,64	20.535,89		1.682,61	-0,03
112	01	05	EQUIP. DE SINAL, ALARME, COMBATE A INCEND, SALVAMENTO E SEG , EQUIPAMENTO DE COMBATE A INCENDIOS , MACHADOS	365,60									365,60		365,60			
112	01	99	EQUIP. DE SINAL, ALARME, COMBATE A INCEND, SALVAMENTO E SEG , EQUIPAMENTO DE COMBATE A INCENDIOS , OUTRO EQUIPAMENTO DE UTILIZACAO ESPECIFICA	25.559,93	4.683,75	5.826,05			5.826,05			8.029,50	28.905,68	8.029,50	31.385,98	2.480,30	5.826,05	-2.203,45
112	02	01	EQUIP. DE SINAL, ALARME, COMBATE A INCEND, SALVAMENTO E SEG , EQUIP SEG E SALV (exclui eq marit de salva vidas, bem eq in) , APARELHOS RESPIRATORIOS	1.049,60									1.049,60		1.049,60			
112	02	04	EQUIP. DE SINAL, ALARME, COMBATE A INCEND, SALVAMENTO E SEG , EQUIP SEG E SALV (exclui eq marit de salva vidas, bem eq in) , EQUIPAMENTO DE SALVACAO E ABRIGAMENTO	1.603,07									1.603,07		1.603,07			
Total Geral ou a Transportar .....				8.242.015,88	3.213.564,22	281.764,34			281.764,34	30.490,90		588.947,52	5.617.399,18	619.438,42	8.493.289,32	2.875.890,14	251.273,44	-337.674,08

Classificador Geral				Patrimonio inicial		Acrescimos Patrimoniais				Diminuições Patrimoniais				Patrimonio Final		Variação Patrimonial			
Cl.	Tipo	Bem	Designacao			Aquisições	Reavaliações e outras alterações	Grandes reparações ou melhorias	Total	Abates	Desvalorizações	Amortizações		Bruto	Liquido	Bruta	Liquida		
				Bruto	Liquido							Do exercicio	Acumuladas					Total	
(1)				(2)	(3)	(4)	(5)	(6)	(7)	(8=5+6+7)	(9)	(10)	(11)	(12)	(13=9+10+11)	(14=3+8-9-10)	(15=14-12)	(16=14-3)	(17=15-4)
112	02	99	EQUIP. DE SINAL., ALARME, COMBATE A INCEND.,SALVAMENTO E SEG , EQUIP SEG E SALV (exclui eq marit de salva vidas, bem eq in) , OUTRO EQUIPAMENTO E MATERIAL DE USO ESPECIFICO	84.416,25	7.842,98	2.178,00		1.712,40	3.890,40			10.090,02	86.663,29	10.090,02	88.306,65	1.643,36	3.890,40	-6.199,62	
112	03	01	EQUIP. DE SINAL., ALARME, COMBATE A INCEND.,SALVAMENTO E SEG , SISTEMA DE SINALIZAÇÃO E ALARME , APARELHOS DE ILUMINAÇÃO E SEGURANÇA	349,48									349,48		349,48				
112	03	03	EQUIP. DE SINAL., ALARME, COMBATE A INCEND.,SALVAMENTO E SEG , SISTEMA DE SINALIZAÇÃO E ALARME , DISPOSITIVOS DE SINALIZAÇÃO	93.291,37		20,72		4.013,40	4.034,12			4.034,12	97.325,49	4.034,12	97.325,49		4.034,12		
112	03	04	EQUIP. DE SINAL., ALARME, COMBATE A INCEND.,SALVAMENTO E SEG , SISTEMA DE SINALIZAÇÃO E ALARME , PROJECTORES	2.784,60									2.784,60		2.784,60				
112	03	05	EQUIP. DE SINAL., ALARME, COMBATE A INCEND.,SALVAMENTO E SEG , SISTEMA DE SINALIZAÇÃO E ALARME , SIRENES	325,99									325,99		325,99				
112	03	99	EQUIP. DE SINAL., ALARME, COMBATE A INCEND.,SALVAMENTO E SEG , SISTEMA DE SINALIZAÇÃO E ALARME , OUTROS EQUIPAMENTO E MATERIAL DE USO ESPECIFICO	913.659,48	64.193,80	134.666,65			134.666,65			147.790,98	997.256,66	147.790,98	1.048.326,13	51.069,47	134.666,65	-13.124,33	
113	01	06	EQUIP. INDIVIDUAL (INCL. VESTUARIO E CALÇADO) P/ FINS ESPEC. , EQUIPAMENTO ESPECIAL DE PROTECÇÃO INDIVIDUAL , CAPACETES	69,10									69,10		69,10				
113	01	08	EQUIP. INDIVIDUAL (INCL. VESTUARIO E CALÇADO) P/ FINS ESPEC. , EQUIPAMENTO ESPECIAL DE PROTECÇÃO INDIVIDUAL , COLETES REFLECTORES	25,47									25,47		25,47				
113	04	01	EQUIP. INDIVIDUAL (INCL. VESTUARIO E CALÇADO) P/ FINS ESPEC. , VESTUARIO E CALÇADO , CALÇADO	1.848,99									1.848,99		1.848,99				
113	04	02	EQUIP. INDIVIDUAL (INCL. VESTUARIO E CALÇADO) P/ FINS ESPEC. , VESTUARIO E CALÇADO , VESTUARIO	29.302,07									29.302,07		29.302,07				
113	06	01	EQUIP. INDIVIDUAL (INCL. VESTUARIO E CALÇADO) P/ FINS ESPEC. , EQUIPAMENTO PARA ANIMAIS , EQUIPAMENTO PARA TREINO DE CAES POLICIAS	2.744,63	1.390,44							392,09	1.746,28	392,09	2.744,63	998,35		- .392,09	
113	06	02	EQUIP. INDIVIDUAL (INCL. VESTUARIO E CALÇADO) P/ FINS ESPEC. , EQUIPAMENTO PARA ANIMAIS , SELARIA,ARREIOS,CHICOTES,TRELAS,COLETRAS E OUT.ART.P/ANIM .	309,40									309,40		309,40				
113	06	99	EQUIP. INDIVIDUAL (INCL. VESTUARIO E CALÇADO) P/ FINS ESPEC. , EQUIPAMENTO PARA ANIMAIS , OUTRO EQUIPAMENTO DE USO ESPECIFICO			43,11			43,11			43,11	43,11	43,11	43,11		43,11		
115	01	07	EQUIPAMENTO E ARMAMENTO DE DEFESA , ARMAS DE FOGO E ACESSORIOS , PISTOLAS	2.941,68	735,44							367,76	2.574,00	367,76	2.941,68	367,68		- .367,76	
Total Geral ou a Transportar .....				9.374.084,39	3.287.726,88	418.672,82		5.725,80	424.398,62	30.490,90		751.665,60	6.838.023,11	782.156,50	9.767.992,11	2.929.969,00	393.907,72	- .357.757,88	

Data de Emissão : 2010/03/31

Classificador Geral				Patrimonio inicial		Acrescimos Patrimoniais				Diminuições Patrimoniais				Patrimonio Final		Variação Patrimonial			
Cl.	Tipo	Bem	Designacao			Aquisições	Reavaliações e outras alterações	Grandes reparações ou beneficiações	Total	Abates	Desvalorizações	Amortizações		Total	Bruto	Liquido	Bruta	Liquida	
				Do exercicio	Acumuladas														
(1)				(2)	(3)	(4)	(5)	(6)	(7)	(8=5+6+7)	(9)	(10)	(11)	(12)	(13=9+10+11)	(14=3+8-9-10)	(15=14-12)	(16=14-3)	(17=15-4)
115	03	02	EQUIPAMENTO E ARMAMENTO DE DEFESA , DISP.LANÇA.FOGUE.GRANADAS ENGENHOS PIROTECNI.BOMBAS E OUTROS , PROJECTORES	2.149,23									2.149,23		2.149,23				
117	01	99	ABASTECIMENTO PUBLICO E AGUAS RESIDUAIS , EQ.ELECTROMECANICO DOS SISTEMAS DE TRATA. FISICO-QUIMICO , OUTRO EQUIPAMENTO DE USO ESPECIFICO	28.596,08	7.149,02							3.574,51	25.021,57	3.574,51	28.596,08	3.574,51			-3.574,51
117	05	01	ABASTECIMENTO PUBLICO E AGUAS RESIDUAIS , EQ.DE VALOR.MULTIMATERIAL-AREA DE RESIDUOS SOLIDOS , CONTENTORES	340.562,66	64.171,55							12.438,79	288.829,90	12.438,79	340.562,66	51.732,76			-12.438,79
117	05	03	ABASTECIMENTO PUBLICO E AGUAS RESIDUAIS , EQ.DE VALOR.MULTIMATERIAL-AREA DE RESIDUOS SOLIDOS , EQUIPAMENTO DE TRANSPORTE E RECOLHA	540,88	135,24							67,64	473,28	67,64	540,88	67,60			-67,64
117	05	99	ABASTECIMENTO PUBLICO E AGUAS RESIDUAIS , EQ.DE VALOR.MULTIMATERIAL-AREA DE RESIDUOS SOLIDOS , OUTRO EQUIPAMENTO DE USO ESPECIFICO	61.237,43	7.637,28	3.878,16			3.878,16			8.275,98	61.876,13	8.275,98	65.115,59	3.239,46	3.878,16		-4.397,82
118	01	01	OUTROS BENS , ARTIGOS DE JOALHARIA , ARTEFACTOS EM/COM PEDRAS METAIS PRECIOSOS	42.896,70	42.896,70										42.896,70	42.896,70			
118	04	01	OUTROS BENS , HERALDICA E HONORIFICA , HASTES, MASTROS E LANÇAS	38.740,42	21.051,42							3.866,03	21.555,03	3.866,03	38.740,42	17.185,39			-3.866,03
118	04	02	OUTROS BENS , HERALDICA E HONORIFICA , BANDEIRAS GUIOES GALHARDOTES FLAMULAS ESTANDARTES	3.984,61	396,90	4.803,60			4.803,60			1.500,60	5.088,31	1.500,60	8.788,21	3.699,90	4.803,60		3.303,00
118	04	99	OUTROS BENS , HERALDICA E HONORIFICA , OUTROS	7.173,75	3.480,75	368,40			368,40			732,99	4.425,99	732,99	7.542,15	3.116,16	368,40		- 364,59
118	05	04	OUTROS BENS , EQUIPAMENTO PUBLICITARIO , PLACAS DE IDENTIFICACAO	37.993,54	17.314,09	8.177,81			8.177,81			5.389,22	26.068,67	5.389,22	46.171,35	20.102,68	8.177,81		2.788,59
118	05	99	OUTROS BENS , EQUIPAMENTO PUBLICITARIO , OUTRO EQUIPAMENTO DE USO ESPECIFICO	102.698,02	51.656,97	18.799,32		11.203,50	30.002,82			15.085,51	66.126,56	15.085,51	132.700,84	66.574,28	30.002,82		14.917,31
118	07	01	OUTROS BENS , MAQUINAS, APARELHOS E FERRAMENTAS , APARELHAGEM E MAQUINAS ELECTRONICAS	41,65									41,65		41,65				
118	07	03	OUTROS BENS , MAQUINAS, APARELHOS E FERRAMENTAS , FERRAMENTAS E UTENSILIOS	1.451,04									1.451,04		1.451,04				
118	07	99	OUTROS BENS , MAQUINAS, APARELHOS E FERRAMENTAS , MAQUINAS E APARELHOS NAO ESPECIFICADOS	40.662,45	18.677,89	10.437,00			10.437,00			5.771,55	27.756,11	5.771,55	51.099,45	23.343,34	10.437,00		4.665,45
118	08	02	OUTROS BENS , ELEMENTOS DIVERSOS , FILMES, DISCOS, CASSETES	4.142,09	738,90	1.585,14			1.585,14			1.994,52	5.397,71	1.994,52	5.727,23	329,52	1.585,14		- 409,38
118	08	03	OUTROS BENS , ELEMENTOS DIVERSOS , MOLDES, MATRIZES, FORMAS E CUNHAS	644,33									644,33		644,33				
Total Geral ou a Transportar .....				10.087.599,27	3.523.033,59	466.722,25		16.929,30	483.651,55	30.490,90		810.362,94	7.374.928,62	840.853,84	10.540.759,92	3.165.831,30	453.160,65		- 357.202,29



Classificador Geral				Patrimonio inicial		Acrescimos Patrimoniais				Diminuições Patrimoniais				Patrimonio Final		Variação Patrimonial			
Cl.	Tipo	Bem	Designacao			Aquisições	Reavaliações e outras alterações	Grandes reparações ou beneficiações	Total	Abates	Desvalorizações	Amortizações		Bruto	Liquido	Bruta	Liquida		
				Bruto	Liquido						Do exercicio	Acumuladas	Total						
(1)				(2)	(3)	(4)	(5)	(6)	(7)	(8=5+6+7)	(9)	(10)	(11)	(12)	(13=9+10+11)	(14=3+8-9-10)	(15=14-12)	(16=14-3)	(17=15-4)
01	01	01	INVESTIMENTOS INCORPOREOS , DESPESAS DE INSTALAÇÃO , PROJECTOS	1.597.328,86	1.410.707,69	183.365,08			183.365,08	527.344,88			1.044.592,37	1.231.213,54	1.571.937,25	1.253.349,06	22.135,52	- 343.979,80	-1388572,17
104	07	99	EQUIP. P/ INVESTIG., DE MEDIDA E DE UTILIL. TECNICA ESPECIAL , EQUIPAMENTO DE DESENHO, TOPOGRAFIA E CARTOGRAFIA , OUTROS INSTRUMENTOS E MATERIAL DE USO ESPECIFICO			23.904,00			23.904,00				2.988,00	2.988,00	2.988,00	23.904,00	20.916,00	23.904,00	20.916,00
Total Geral ou a Transportar .....				1.597.328,86	1.410.707,69	207.269,08			207.269,08	527.344,88			1.047.580,37	1.234.201,54	1.574.925,25	1.277.253,06	43.051,52	- 320.075,80	-1.367.656,17

Classificador Geral				Patrimonio inicial		Acrescimos Patrimoniais				Diminuições Patrimoniais				Patrimonio Final		Variação Patrimonial			
Cl.	Tipo	Bem	Designacao			Aquisições	Reavaliações e outras alterações	Grandes reparações ou beneficiações	Total	Abates	Desvalorizações	Amortizações		Bruto	Liquido	Bruta	Liquida		
				Bruto	Liquido						Do exercicio	Acumuladas	Total						
(1)				(2)	(3)	(4)	(5)	(6)	(7)	(8=5+6+7)	(9)	(10)	(11)	(12)	(13=9+10+11)	(14=3+8-9-10)	(15=14-12)	(16=14-3)	(17=15-4)
101	02	02	EQUIP. INFORMATICO , SOFTWARE , SISTEMAS OPERATIVOS	269.029,03	86.853,49			103.362,84	103.362,84			190.216,33	372.391,87	190.216,33	372.391,87		103.362,84	-86.853,49	
101	02	03	EQUIP. INFORMATICO , SOFTWARE , SOFTWARE DE APLICACAO	273.404,19	59.246,01	89.073,00		11.808,00	100.881,00			42.016,29	256.174,47	42.016,29	374.285,19	118.110,72	100.881,00	58.864,71	
101	02	04	EQUIP. INFORMATICO , SOFTWARE , SOFTWARE DE BASE	183.627,18		7.303,50			7.303,50			2.434,50	186.061,68	2.434,50	190.930,68	4.869,00	7.303,50	4.869,00	
101	02	05	EQUIP. INFORMATICO , SOFTWARE , SOFTWARE DE COMUNICAÇÕES	1.191,85									1.191,85		1.191,85				
101	02	06	EQUIP. INFORMATICO , SOFTWARE , SOFTWARE DE GESTAO DE REDE	952,88									952,88		952,88				
101	02	99	EQUIP. INFORMATICO , SOFTWARE , OUTROS SOFTWARES	220.627,62		55.387,02			55.387,02			16.423,02	237.050,64	16.423,02	276.014,64	38.964,00	55.387,02	38.964,00	
118	05	99	OUTROS BENS , EQUIPAMENTO PUBLICITARIO , OUTRO EQUIPAMENTO DE USO ESPECIFICO	3.386,79	2.116,74							423,35	1.693,40	423,35	3.386,79	1.693,39		-423,35	
Total Geral ou a Transportar .....				952.219,54	148.216,24	151.763,52		115.170,84	266.934,36			251.513,49	1.055.516,79	251.513,49	1.219.153,90	163.637,11	266.934,36	15.420,87	

Classificador Geral				Patrimonio inicial		Acrescimos Patrimoniais				Diminuições Patrimoniais				Patrimonio Final		Variação Patrimonial			
Cl.	Tipo	Bem	Designacao			Aquisições	Reavaliações e outras alterações	Grandes reparações ou beneficiações	Total	Abates	Desvalorizações	Amortizações		Total	Bruto	Liquido	Bruta	Liquida	
				Bruto	Liquido							Do exercicio	Acumuladas						
(1)				(2)	(3)	(4)	(5)	(6)	(7)	(8=5+6+7)	(9)	(10)	(11)	(12)	(13=9+10+11)	(14=3+8-9-10)	(15=14-12)	(16=14-3)	(17=15-4)
401	05	01	IMOVEIS URBANOS, COM FINALIDADE OPERATIVA (DOMINIO PUBLICO) , INFRA-ESTRUTURAS , RODOVIARIAS			35.150,00			35.150,00						35.150,00	35.150,00	35.150,00	35.150,00	
401	06	01	IMOVEIS URBANOS, COM FINALIDADE OPERATIVA (DOMINIO PUBLICO) , TERRENOS INCL. EM P.U. COM CAPACIDADE CONSTRUTIVA , EM AGLOMERADOS URBANOS	4.491.538,41	4.491.538,41										4.491.538,41	4.491.538,41			
401	06	99	IMOVEIS URBANOS, COM FINALIDADE OPERATIVA (DOMINIO PUBLICO) , TERRENOS INCL. EM P.U. COM CAPACIDADE CONSTRUTIVA , OUTROS TERRENOS			301.927,88			301.927,88						301.927,88	301.927,88	301.927,88	301.927,88	
401	07	02	IMOVEIS URBANOS, COM FINALIDADE OPERATIVA (DOMINIO PUBLICO) , TERRENOS SIT. DENTRO DO PERIMETRO URBANO, CLASSIF.COMO: , ZONA VERDE OU DE LAZER	5.489.456,24	5.489.456,24	7.383,75			7.383,75						5.496.839,99	5.496.839,99	7.383,75	7.383,75	
401	07	03	IMOVEIS URBANOS, COM FINALIDADE OPERATIVA (DOMINIO PUBLICO) , TERRENOS SIT. DENTRO DO PERIMETRO URBANO, CLASSIF.COMO: , PRAÇAS PUBLICAS																
401	07	04	IMOVEIS URBANOS, COM FINALIDADE OPERATIVA (DOMINIO PUBLICO) , TERRENOS SIT. DENTRO DO PERIMETRO URBANO, CLASSIF.COMO: , DESTINADOS A EQUIPAMENTO PUBLICO	13.295,57	13.295,57										13.295,57	13.295,57			
401	07	99	IMOVEIS URBANOS, COM FINALIDADE OPERATIVA (DOMINIO PUBLICO) , TERRENOS SIT. DENTRO DO PERIMETRO URBANO, CLASSIF.COMO: , OUTROS TERRENOS	5.081.068,95	5.081.068,95	1.757.824,68			1.757.824,68						6.838.893,63	6.838.893,63	1.757.824,68	1.757.824,68	
Total Geral ou a Transportar .....				15.075.359,17	15.075.359,17	2.102.286,31			2.102.286,31						17.177.645,48	17.177.645,48	2.102.286,31	2.102.286,31	

CONTA IMOBILIZADO : 45.3

- Outras construções e infraestruturas

Data de Emissão : 2010/04/01

[illegible]

ENTIDADE				MAPA ANEXO DEMONSTRAÇÕES FINANCEIRAS						Data : 2010/03/30	
C.M.M.				45.3		- Outras construções e infraestruturas				Ano : 2009	
Período :		a								Moeda : EUR	
										Página : 1	

IDENTIFICAÇÃO DOS BENS					AQUISIÇÃO		ATIVO IMOBILIZADO (Valores aquisição ou outro na falta daqueles)	VARIAÇÃO PATRIMONIAL			Valor Patrimonial Atualizado	REINTEGRAÇÕES E AMORTIZAÇÕES				Valor Patrimonial Líquido	ALIENAÇÕES/ABATES/TRANSFER.		
Cl.	Tipo	Bem	Nr.Inv.	Descrição	Tipo	Data		T.	Data	Valor		VU	Taxa	Do Período	Acumulados		T.	Valor	Data
401	05	01	7781	ALAMEDA S.PAULO C/ 245M DE COMP. X 8M DE LARGURA, PAVIMENTADA A CUBO, PASSEIO C/ 2M DE LARGURA E C/ DRENAGEM DE AGUAS PLUVIAIS		2001/12/31	83.099,73				83.099,73		5.0	4.154,99	37.394,90	45.704,83			
401	05	01	7782	AV. 24 DE JULHO C/ 409M X 8M DE LARGURA PAVIMENTADA A CUBO		2001/12/31	79.971,27				79.971,27		5.0	3.998,57	35.987,06	43.984,21			
401	05	01	7783	AV. AUGUSTO FERREIRA MOUTINHO RAMOS C/ 866M DE COMP. X 9M DE LARGURA, PAVIMENTADA A BETU.		2001/12/31	200.212,99				200.212,99		5.0	10.010,65	90.095,85	110.117,14			
401	05	01	7784	AV. DA IGREJA C/ 1011M DE COMP. X 9M DE LARGURA, PAVIMENTADA A BETU E PASSEIO C/ 4M DE LARGURA		2001/12/31	201.713,87	OU		122.783,73	324.497,60		8.3	20.317,67	101.003,20	223.494,40			
401	05	01	7785	AV. S. SALVADOR C/ 507M DE COMP. X 8M DE LARGURA, PAVIMENTADA A CUBO E PASSEIO C/ 3M DE LARGURA		2001/12/31	106.615,06				106.615,06		5.0	5.330,76	47.976,76	58.638,30			
401	05	01	7786	CALÇADA DA QUINTA C/ 162 M DE COMP. X 3M DE LARGURA, PAVIMENTADA A CUBO.		2001/12/31	11.878,37				11.878,37		5.0	593,92	5.345,28	6.533,09			
401	05	01	7787	CALÇADA DE SANTO OVIDIO C/ 69M DE COMP. X 6M DE LARGURA, PAVIMENTADA A CUBO		2001/12/31	10.118,61				10.118,61		5.0	505,93	4.553,37	5.565,24			
401	05	01	7788	CALÇADA DO CALVARIO C/ 158M DE COMP. X 3M DE LARGURA, PAVIMENTADA A CUBO		2001/12/31	11.585,08				11.585,08		5.0	579,26	5.213,28	6.371,80			
401	05	01	7789	CALÇADA DO OUTEIRINHO C/ 57M DE COMP. X 6M DE LARGURA, PAVIMENTADA A CUBO		2001/12/31	8.358,86				8.358,86		5.0	417,95	3.761,47	4.597,39			
401	05	01	7790	CAMINHO AGRICOLA DA SENRA C/ 388M DE COMP. X 4M DE LARGURA, PAVIMENTADA A CUBO.		2001/12/31	37.932,58				37.932,58		5.0	1.896,63	17.069,67	20.862,91			
401	05	01	7791	CAMINHO AGRICOLA DAS VESSADAS C/ 455M DE COMP. X 4M DE LARGURA, PAVIMENTADA A CUBO		2001/12/31	44.482,80				44.482,80		5.0	2.224,14	20.017,26	24.465,54			
401	05	01	7792	LARGO DE S. FURTUOSO C/ 102M DE COMP. X 6M DE LARGURA, PAVIMENTADA A CUBO		2001/12/31	16.484,27				16.484,27		5.0	824,22	7.417,91	9.066,36			
401	05	01	7793	RUA CENTRAL C/ 1947M DE COMP. X 7M DE LARGURA, PAVIMENTADA A CUBO E COM PASSEIO EM CUBO DE GRANITO		2001/12/31	367.098,29	GR		27.677,27									
401	05	01	7793	RUA CENTRAL C/ 1947M DE COMP. X 7M DE LARGURA, PAVIMENTADA A CUBO E COM PASSEIO EM CUBO DE GRANITO				GR		9.921,20									
401	05	01	7793	RUA CENTRAL C/ 1947M DE COMP. X 7M DE LARGURA, PAVIMENTADA A CUBO E COM PASSEIO EM CUBO DE GRANITO				GR		16.497,74									
401	05	01	7793	RUA CENTRAL C/ 1947M DE COMP. X 7M DE LARGURA, PAVIMENTADA A CUBO E COM PASSEIO EM CUBO DE GRANITO				OU		13.460,38	434.654,88		8.3	22.744,61	184.464,17	250.190,71			
401	05	01	7794	RUA CENTRAL DA CAMPOSA C/ 389M DE COMP. X 7M DE LARGURA, PAVIMENTADA A CUBO.		2001/12/31	73.344,24	GR		7.090,39									
401	05	01	7794	RUA CENTRAL DA CAMPOSA C/ 389M DE COMP. X 7M DE LARGURA, PAVIMENTADA A CUBO.				GR		2.356,82									
401	05	01	7794	RUA CENTRAL DA CAMPOSA C/ 389M DE COMP. X 7M DE LARGURA, PAVIMENTADA A CUBO.				GR		27.364,09	110.155,54		7.1	5.924,16	39.065,62	71.089,92			
401	05	01	7795	RUA DA BARBEIRA C/ 159M DE COMP. X 6M DE LARGURA, PAVIMENTADA A CUBO.		2001/12/31	25.696,07				25.696,07		5.0	1.284,81	11.563,22	14.132,85			
401	05	01	7796	RUA DA BELA C/ 188M DE COMP. X 7M DE LARGURA, PAVIMENTADA A CUBO		2001/12/31	35.446,57				35.446,57		5.0	1.772,33	15.950,97	19.495,60			
401	05	01	7797	RUA DA CAMPOSA C/ 1513M DE COMP. X 8M DE LARGURA, PAVIMENTADA A CUBO		2001/12/31	326.022,29	OU		17.847,54	343.869,83		7.7	17.559,59	150.714,29	193.155,54			
Total Geral ou a Transportar .....							1.640.060,95			244.999,16	1.885.060,11			100.140,19	777.594,28	909.225,65			

ENTIDADE				MAPA ANEXO DEMONSTRAÇÕES FINANCEIRAS						Data : 2010/03/30	
C.M.M.			45.3	-	Outras construções e infraestruturas						Ano : 2009
Período :		a									Moeda : EUR
											Página : 2

IDENTIFICAÇÃO DOS BENS					AQUISIÇÃO		ACTIVO IMOBILIZADO (Valores aquisição ou outro na falta daqueles)	VARIAÇÃO PATRIMONIAL			Valor Patrimonial Atualizado	REINTEGRAÇÕES E AMORTIZAÇÕES				Valor Patrimonial Líquido	ALIENAÇÕES/ABATES/TRANSFER.		
Cl.	Tipo	Bem	Nr.Inv.	Descrição	Tipo	Data		T.	Data	Valor		VU	Taxa	Do Período	Acumulados		T.	Valor	Data
401	05	01	7798	RUA DA ESCOLA C/ 279M DE COMP. X 5M DE LARGURA, PAVIMENTADA A BETU.		2001/12/31	39.314,00				39.314,00		5.0	1.965,70	17.691,30	21.622,70			
401	05	01	7799	RUA DA ESTRADA REAL C/ 276M DE COMP. X 6M DE LARGURA, PAVIMENTADA A CUBO		2001/12/31	40.474,46				40.474,46		5.0	2.023,73	18.213,49	22.260,97			
401	05	01	7800	RUA DA FONTE C/ 295M DE COMP. X 6M DE LARGURA, PAVIMENTADA A CUBO		2001/12/31	43.260,74				43.260,74		5.0	2.163,04	19.467,36	23.793,38			
401	05	01	7801	RUA DA FONTE FRIA C/ 128M DE COMP. X 7M DE LARGURA, PAVIMENTADA A CUBO		2001/12/31	21.899,22				21.899,22		5.0	1.094,96	9.854,64	12.044,58			
401	05	01	7802	RUA DA PORTELA C/ 181M DE COMP. X 7M DE LARGURA, PAVIMENTADA A CUBO		2001/12/31	30.966,87				30.966,87		5.0	1.548,35	13.935,08	17.031,79			
401	05	01	7803	RUA DA QUINTA C/ 665M DE COMP. X 6M DE LARGURA, PAVIMENTADA A CUBO		2001/12/31	97.519,98				97.519,98		5.0	4.876,00	43.884,00	53.635,98			
401	05	01	7804	RUA DA SERRA C/ 4905M DE COMP. X 8M DE LARGURA, PAVIMENTADA A BETU		2001/12/31	1.008.000,72	GR		4.713,64									
401	05	01	7804	RUA DA SERRA C/ 4905M DE COMP. X 8M DE LARGURA, PAVIMENTADA A BETU				GR		349.848,49	1.362.562,85		7.7	77.529,01	509.743,72	852.819,13			
401	05	01	7805	RUA DA SIDERURGIA C/ 577M DE COMP. X 10M DE LARGURA, PAVIMENTADA A BETU E PASSEIO C/ 3M DE LARGURA		2001/12/31	234.562,21				234.562,21		5.0	11.728,11	105.552,99	129.009,22			
401	05	01	7806	RUA DO VALE C/ 512M DE CMP. X 9M DE LARGURA, PAVIMENTADA A CUBO E PASSEIO C/2M DE LARGURA		2001/12/31	163.701,48				163.701,48		5.0	8.185,08	73.665,66	90.035,82			
401	05	01	7807	RUA DAS BORRALHAS C/ 616M DE COMP. X 9M DE LARGURA, PAVIMENTADA A CUBO		2001/12/31	135.501,44				135.501,44		5.0	6.775,07	60.975,63	74.525,81			
401	05	01	7808	RUA DAS CARDOSAS C/ 186M DE COMP. X 8M DE LARGURA, PAVIMENTADA A BETU		2001/12/31	38.223,88	OU		4.318,18	42.542,06		7.7	2.151,09	18.880,04	23.662,02			
401	05	01	7809	RUA DAS MALMARINHAS C/ 114M DE COMP. X 6M DE LARGURA, PAVIMENTADA A CUBO		2001/12/31	16.717,71				16.717,71		5.0	835,89	7.522,98	9.194,73			
401	05	01	7810	RUA DAS VALONGAS C/ 315M DE COMP. X 8M DE LARGURA, PAVIMENTADA CUBO		2001/12/31	61.591,56				61.591,56		5.0	3.079,58	27.716,22	33.875,34			
401	05	01	7811	RUA DE BAGUM C/ 87M DE COMP. X 6M DE LARGURA, PAVIMENTADA A CUBO		2001/12/31	12.758,25				12.758,25		5.0	637,91	5.741,19	7.017,06			
401	05	01	7812	RUA DR. DOMINGOS RAMOS PAIVA C/ 1149M DE COMP. X 6M DE LARGURA, PAVIMENTADA A CUBO		2001/12/31	224.662,56	GR		2.389,32									
401	05	01	7812	RUA DR. DOMINGOS RAMOS PAIVA C/ 1149M DE COMP. X 6M DE LARGURA, PAVIMENTADA A CUBO				OU		4.963,23	232.015,11		7.7	11.094,69	98.878,81	133.136,30			
401	05	01	7813	RUA DE ENTRECARREIROS C/ 172M DE COMP. X 7M DE LARGURA, PAVIMENTADA A CUBO		2001/12/31	29.427,08				29.427,08		5.0	1.471,36	13.242,18	16.184,90			
401	05	01	7814	RUA DO FIGUEIREDO C/ 105M DE COMP. X 6M DE LARGURA, PAVIMENTADA A CUBO		2001/12/31	15.397,89				15.397,89		5.0	769,90	6.929,05	8.468,84			
401	05	01	7815	RUA DE REAL C/ 861M DE COMP. X 9M DE LARGURA, PAVIMENTADA A BETU		2001/12/31	218.382,95				218.382,95		5.0	10.919,15	98.272,35	120.110,60			
401	05	01	7816	RUA DE SALGUEIROS C/ 643M DE COMP. X 8M DE LARGURA, PAVIMENTADA A CUBO		2001/12/31	138.554,08				138.554,08		5.0	6.927,71	62.349,33	76.204,75			
401	05	01	7817	RUA DE SANTA CRISTINA C/ 458M DE COMP. X 6M DE LARGURA, PAVIMENTADA A T.BATIDA		2001/12/31	21.931,15				21.931,15		5.0	1.096,56	9.869,04	12.062,11			
401	05	01	7818	RUA DE SANTA FILOMENA C/ 86M DE COMP. X 6M DE LARGURA, PAVIMENTADA A CUBO		2001/12/31	12.611,61				12.611,61		5.0	630,58	5.675,22	6.936,39			
401	05	01	7819	RUA DE SANTO OVIDIO C/ 1174M DE COMP. X 7M DE LARGURA, PAVIMENTADA A CUBO		2001/12/31	200.856,93				200.856,93		5.0	10.042,85	90.385,64	110.471,29			
401	05	01	7820	RUA DE TERMESINHOS C/ 464M DE COMP. X 7M DE LARGURA, PAVIMENTADA A CUBO		2001/12/31	79.384,68				79.384,68		5.0	3.969,24	35.723,10	43.661,58			
Total Geral ou a Transportar .....							4.525.762,40			611.232,02	5.136.994,42			271.655,75	2.131.763,30	2.806.990,94			

ENTIDADE				MAPA ANEXO DEMONSTRAÇÕES FINANCEIRAS			
						Data : 2010/03/30	
						Ano : 2009	
C.M.M.		45.3		- Outras construções e infraestruturas		Moeda : EUR	
Período :		a				Página : 3	

IDENTIFICAÇÃO DOS BENS					AQUISIÇÃO		ATIVO IMOBILIZADO (Valores aquisição ou outro na falta daqueles)	VARIAÇÃO PATRIMONIAL		Valor Patrimonial Atualizado	REINTEGRAÇÕES E AMORTIZAÇÕES				Valor Patrimonial Líquido	ALIENAÇÕES/ABATES/TRANSFER.		
Cl.	Tipo	Bem	Nr.Inv.	Descrição	Tipo	Data		T.	Data		Valor	VU	Taxa	Do Período		Acumulados	T.	Valor
401	05	01	7821	RUA DE VILAR C/ 159M DE COMP. X 9M DE LARGURA, PAVIMENTADA A CUBO E PASSEIO C/ 2M DE LARGURA		2001/12/31	50.836,98			50.836,98	5.0	2.541,85	22.876,65	27.960,33				
401	05	01	7822	RUA DE VILAR DE LUZ C/ 2213M DE COMP. X 7M DE LARGURA, PAVIMENTADA A CUBO		2001/12/31	378.617,03	GR	2.356,82									
401	05	01	7822	RUA DE VILAR DE LUZ C/ 2213M DE COMP. X 7M DE LARGURA, PAVIMENTADA A CUBO				GR	211.262,58	592.236,43	7.7	35.290,60	204.039,87	388.196,56				
401	05	01	7823	RUA DO ALTO DA QUINTA C/ 183M DE COMP. X 8 M DE LARGURA, PAVIMENTADA A CUBO		2001/12/31	79.578,22			79.578,22	5.0	3.978,91	35.810,19	43.768,03				
401	05	01	7824	RUA DO CALVARIO C/ 407M DE COMP. X 8M DE LARGURA, PAVIMENTADA A CUBO		2001/12/31	79.580,21			79.580,21	5.0	3.979,01	35.811,09	43.769,12				
401	05	01	7825	RUA DO CARVALHO C/ 310M DE COMP. X 6M DE LARGURA, PAVIMENTADA A CUBO		2001/12/31	45.460,44			45.460,44	5.0	2.273,02	20.457,18	25.003,26				
401	05	01	7826	RUA DO EIRADO C/ 237M DE COMP. X 6M DE LARGURA, PAVIMENTADA A CUBO		2001/12/31	34.755,24			34.755,24	5.0	1.737,76	15.639,84	19.115,40				
401	05	01	7827	RUA DO MONFORTE C/ 750M DE COMP. X 8M DE LARGURA, PAVIMENTADA A BETU.		2001/12/31	154.128,55	GR	2.356,82	156.485,37	7.1	7.815,20	70.518,13	85.967,24				
401	05	01	7828	RUA DO OLHEIRO C/ 247M DE COMP. X 6M DE LARGURA, PAVIMENTADA A CUBO		2001/12/31	142.247,18	GR	8.851,50									
401	05	01	7828	RUA DO OLHEIRO C/ 247M DE COMP. X 6M DE LARGURA, PAVIMENTADA A CUBO				GR	867,72									
401	05	01	7828	RUA DO OLHEIRO C/ 247M DE COMP. X 6M DE LARGURA, PAVIMENTADA A CUBO				OU	16.947,00	168.913,40	6.7	7.695,81	61.171,99	107.741,41				
401	05	01	7829	RUA DO OUTEIRINHO C/ 247M DE COMP. X 6M DE LARGURA, PAVIMENTADO A CUBO		2001/12/31	36.221,71			36.221,71	5.0	1.811,09	16.299,78	19.921,93				
401	05	01	7830	RUA DO OUTEIRO C/ 723M DE COMP. X 8M DE LARGURA, PAVIMENTADA A CUBO		2001/12/31	141.367,30	GR	65.758,07	207.125,37	5.0	8.589,18	69.698,55	137.426,82				
401	05	01	7831	RUA DO PAIÇO C/ 83M DE COMP. X 7M DE LARGURA, PAVIMENTADA CUBO		2001/12/31	14.200,28			14.200,28	5.0	710,02	6.390,12	7.810,16				
401	05	01	7832	RUA DO PINHAL C/ 385M DE COMP. X 8M DE LARGURA, PAVIMENTADA A BETU.		2001/12/31	79.119,32			79.119,32	5.0	3.955,97	35.603,71	43.515,61				
401	05	01	7833	RUA DO RIBEIRO C/ 634M DE COMP. X 7M DE LARGURA, PAVIMENTADA A CUBO		2001/12/31	108.469,59			108.469,59	5.0	5.423,48	48.811,32	59.658,27				
401	05	01	7834	RUA DO SERRADOURO C/ 87M DE COMP X 7M DE LARGURA, PAVIMENTADA A CUBO		2001/12/31	14.884,63			14.884,63	5.0	744,23	6.698,07	8.186,56				
401	05	01	7835	RUA DO TROLINHO C/ 568M DE COMP. X 5M DE LARGURA, PAVIMENTADA A TERRA BATIDA		2001/12/31	22.665,38			22.665,38	5.0	1.133,27	10.199,43	12.465,95				
401	05	01	7836	RUA DO VALINHO C/ 371M DE COMP. X 8M DE LARGURA, PAVIMENTADA A BETU E PASSEIO C/ 1M DE LARGURA		2001/12/31	102.149,82	GR	90.452,25	192.602,07	5.0	8.353,23	58.950,37	133.651,70				
401	05	01	7837	RUA DOS SOBREIROS C/ 208M DE COMP. X 7M DE LARGURA, PAVIMENTADA A CUBO		2001/12/31	39.217,49			39.217,49	5.0	1.960,88	17.647,87	21.569,62				
401	05	01	7838	RUA DOS VALSANTOS C/ 176M DE COMP. X 7M DE LARGURA, PAVIMENTADA A CUBO		2001/12/31	33.184,03			33.184,03	5.0	1.659,20	14.932,80	18.251,23				
401	05	01	7839	RUA G.S. SILVA C/ 634M DE COMP. X 8M DE LARGURA, PAVIMENTADA A BETU		2001/12/31	142.939,52			142.939,52	5.0	7.146,98	64.322,80	78.616,72				
401	05	01	7840	RUA J.A.S.MARQUES C/ 80M DE COMP. X 8M DE LARGURA, PAVIMENTADA A BETU		2001/12/31	18.036,53			18.036,53	5.0	901,83	8.116,46	9.920,07				
401	05	01	7841	RUA LICEIRAS C/ 178M DE COMP. X 7M DE LARGURA, PAVIMENTADA A CUBO		2001/12/31	33.561,12			33.561,12	5.0	1.678,06	15.102,52	18.458,60				
401	05	01	7842	RUA MANUEL A.A.SOUZA C/ 200M DE COMP. X 7M DE LARGURA, PAVIMENTADA A CUBO		2001/12/31	37.709,12			37.709,12	5.0	1.885,46	16.969,12	20.740,00				
401	05	01	7843	RUA MONTEZELO C/ 576M DE COMP. X 6M DE LARGURA, PAVIMENTADA A CUBO		2001/12/31	84.468,43			84.468,43	5.0	4.223,42	38.010,78	46.457,65				
401	05	01	7844	RUA N.SRA. DA LUZ C/ 133M DE COMP. X 7M DE LARGURA, PAVIMENTADA A CUBO		2001/12/31	22.754,66			22.754,66	5.0	1.137,74	10.239,58	12.515,08				
Total Geral ou a Transportar .....							6.421.915,18			1.010.084,78	7.431.999,96		388.281,95	3.036.081,52	4.197.678,26			

ENTIDADE		MAPA ANEXO DEMONSTRAÇÕES FINANCEIRAS		Data : 2010/03/30	
C.M.M.		45.3	- Outras construções e infraestruturas	Ano : 2009	
Período :		a		Moeda : EUR	
				Página : 4	

IDENTIFICAÇÃO DOS BENS					AQUISIÇÃO		ACTIVO IMOBILIZADO (Valores aquisição ou outro na falta daqueles)	VARIAÇÃO PATRIMONIAL		Valor Patrimonial Atualizado	REINTEGRAÇÕES E AMORTIZAÇÕES				Valor Patrimonial Líquido	ALIENAÇÕES/ABATES/TRANSFER.		
Cl.	Tipo	Bem	Nr.Inv.	Descrição	Tipo	Data		T.	Data	Valor	VU	Taxa	Do Período	Acumulados		T.	Valor	Data
401	05	01	7845	RUA NOVA DO GONDAO C/ 219M DE COMP. X 7M DE LARGURA, PAVIMENTADA A CUBO		2001/12/31	37.468,20			37.468,20		5.0	1.873,41	16.860,69	20.607,51			
401	05	01	7846	RUA NOVA DO VALINHO C/ 276M DE COMP. X 7M DE LARGURA, PAVIMENTADA A CUBO		2001/12/31	47.220,20			47.220,20		5.0	2.361,01	21.249,09	25.971,11			
401	05	01	7847	RUA PARQUE DE SANTO OVIDEO C/ 190M DE COMP. X 6M DE LARGURA, PAVIMENTADA A CUBO		2001/12/31	37.150,47	OU		5.354,25								
401	05	01	7847	RUA PARQUE DE SANTO OVIDEO C/ 190M DE COMP. X 6M DE LARGURA, PAVIMENTADA A CUBO				OU		5.566,00	48.070,72	5.0	4.769,59	19.629,76	28.440,96			
401	05	01	7848	RUA PARTICULAR AMADEU VILAR C/ 136M DE COMP. X 6M DE LARGURA, PAVIMENTADA A CUBO E PASSEIO C/ 2M DE LARGURA		2001/12/31	40.159,22			40.159,22		5.0	2.007,96	18.071,64	22.087,58			
401	05	01	7849	RUA PROFESSOR ANTONIO MARQUES C/ 517M DE COMP. X 7M LARGURA, PAVIMENTADA A CUBO		2001/12/31	88.452,33			88.452,33		5.0	4.422,62	39.803,57	48.648,76			
401	05	01	7850	RUA S.FRUTUOSO C/ 306M DE COMP. X 7M DE LARGURA, PAVIMENTADA A CUBO		2001/12/31	52.348,84			52.348,84		5.0	2.617,44	23.556,96	28.791,88			
401	05	01	7851	RUA S.JERONIMO C/ 230M DE COMP. X 7 DE LARGURA, PAVIMENTADA A CUBO		2001/12/31	39.350,17			39.350,17		5.0	1.967,51	17.707,59	21.642,58			
401	05	01	7852	RUA STA. BARBARA C/ 124M DE COMP. X 8M DE LARGURA, PAVIMENTADA A CUBO		2001/12/31	24.245,57			24.245,57		5.0	1.212,28	10.910,52	13.335,05			
401	05	01	7853	RUA SOUTO DA QUINTA C/ 34M DE COMP. X 8M DE LARGURA, PAVIMENTADA A CUBO		2001/12/31	6.647,98			6.647,98		5.0	332,40	2.991,60	3.656,38			
401	05	01	7854	TRAV. DA BELA C/ 89M DE COMP. X 5M DE LARGURA, PAVIMENTADA A CUBO		2001/12/31	10.876,29			10.876,29		5.0	543,82	4.894,33	5.981,96			
401	05	01	7855	TRAV. DA FONTIHA C/ 92M DE COMP. X 5M DE LARGURA, PAVIMENTADA A CUBO		2001/12/31	11.242,90			11.242,90		5.0	562,15	5.059,31	6.183,59			
401	05	01	7856	TRAV. DA QUINTA C/ 144M DE COMP. X 6M DE LARGURA, PAVIMENTADA A CUBO		2001/12/31	21.117,11			21.117,11		5.0	1.055,86	9.502,71	11.614,40			
401	05	01	7857	TRAV. DA SERRA C/ 139M DE COMP. X 5M DE LARGURA, PAVIMENTADA A CUBO		2001/12/31	16.986,56			16.986,56		5.0	849,33	7.643,97	9.342,59			
401	05	01	7858	TRAV. DE SIDERURGIA C/ 370M DE X 6M DE LARGURA, PAVIMENTADA A BETU		2001/12/31	57.027,56			57.027,56		5.0	2.851,38	25.662,42	31.365,14			
401	05	01	7859	TRAV. DAS BORRALHAS C/ 107M DE COMP. X 5M DE LARGURA, PAVIMENTADA A CUBO		2001/12/31	21.117,11			21.117,11		5.0	1.055,86	9.502,71	11.614,40			
401	05	01	7860	TRAV. DAS PENAS C/ 120M DE COMP. X 8M DE LARGURA, PAVIMENTADA A CUBO, PASSEIO C/ 3M DE LARGURA E C/ DRENAGEM DE AGUAS PLUVIAIS		2001/12/31	28.730,76	GR		1.611,79	30.342,55	5.6	1.526,08	13.555,64	16.786,91			
401	05	01	7861	TRAV. DE REAL C/ 88M DE COMP. X 5M DE LARGURA, PAVIMENTADA A TERRA BATIDA		2001/12/31	3.511,54			3.511,54		5.0	175,58	1.580,22	1.931,32			
401	05	01	7862	TRAV. DO CALVARIO C/ 71M DE COMP. X 5M DE LARGURA, PAVIMENTADA A CUBO		2001/12/31	8.676,59			8.676,59		5.0	433,83	3.904,47	4.772,12			
401	05	01	7863	TRAV. DE S. SALVADOR C/ 151M DE COMP. X 3M DE LARGURA, PAVIMENTADA A CUBO		2001/12/31	11.071,82			11.071,82		5.0	553,59	4.982,31	6.089,51			
401	05	01	7864	TRAV. SANTO OVIDIO C/ 87M DE COMP. X 4M DE LARGURA, PAVIMENTADA A CUBO		2001/12/31	8.505,50			8.505,50		5.0	425,28	3.827,48	4.678,02			
401	05	01	7865	VIELA DO CALVARIO C/ 64M DE COMP. X 3M DE LARGURA, PAVIMENTADA A CUBO		2001/12/31	4.692,69			4.692,69		5.0	234,64	2.111,71	2.580,98			
401	05	01	7866	RUA DO SISTELO C/ 258M DE COMP. X 8M DE LARGURA, PAVIMENTADA A CUBO, PASSEIO C/ 1.5M DE LARGURA E COM DRENAGEM DE AGUAS PLUVIAIS		2001/12/31	81.074,61	GR		1.660,64	82.735,25	5.6	4.145,99	37.129,39	45.605,86			
Total Geral ou a Transportar .....							7.079.589,20			1.024.277,46	8.103.866,66		424.259,56	3.336.219,61	4.569.406,87			



ENTIDADE		MAPA ANEXO DEMONSTRAÇÕES FINANCEIRAS		Data : 2010/03/30	
C.M.M.		45.3	- Outras construções e infraestruturas	Ano : 2009	
Período :		a		Moeda : EUR	
				Página : 5	

IDENTIFICAÇÃO DOS BENS					AQUIÇÃO		ATIVO IMOBILIZADO (Valores aquisição ou outro na falta daqueles)	VARIAÇÃO PATRIMONIAL			Valor Patrimonial Atualizado	REINTEGRAÇÕES E AMORTIZAÇÕES				Valor Patrimonial Líquido	ALIEVAÇÕES/ABATES/TRANSFER.		
Cl.	Tipo	Bem	Nr.Inv.	Descrição	Tipo	Data		T.	Data	Valor		VU	Taxa	Do Período	Acumulados		T.	Valor	Data
401	05	01	7867	RUA DAS PENAS C/ 300M DE COMP. X 8M DE LARGURA, PAVIMENTADA A BETU, PASSEIO COM 1,5M DE LARGURA E C/ DRENAGEM DE AGUAS PLUVIAIS		2001/12/31	97.265,59	GR		1.611,79									
401	05	01	7867	RUA DAS PENAS C/ 300M DE COMP. X 8M DE LARGURA, PAVIMENTADA A BETU, PASSEIO COM 1,5M DE LARGURA E C/ DRENAGEM DE AGUAS PLUVIAIS				GR		4.841,79									
401	05	01	7867	RUA DAS PENAS C/ 300M DE COMP. X 8M DE LARGURA, PAVIMENTADA A BETU, PASSEIO COM 1,5M DE LARGURA E C/ DRENAGEM DE AGUAS PLUVIAIS				GR		65.758,07									
401	05	01	7867	RUA DAS PENAS C/ 300M DE COMP. X 8M DE LARGURA, PAVIMENTADA A BETU, PASSEIO COM 1,5M DE LARGURA E C/ DRENAGEM DE AGUAS PLUVIAIS				OU		1.100,15	170.577,39	5.0	7.337,60	53.175,85	117.401,54				
401	05	01	7868	RUA MONTE DE MONFORTE C/ 268M DE COMP. X 8M DE LARGURA, PAVIMENTADA A CUBO		2001/12/31	55.075,27			55.075,27		5.0	2.753,77	24.783,86	30.291,41				
401	05	01	7869	AV. AMERICO DUARTE C/ 513M DE COMP. X 9M DE LARGURA, PAVIMENTADA A CUBO, PASSEIO C/ 4M DE LARGURA E C/DRENAGEM DE AGUAS PLUVIAIS		2001/12/31	189.353,66	OU		71.951,42	261.305,08	8.3	15.463,64	91.205,08	170.100,00				
401	05	01	7870	AV. S. FINS C/ 684M DE COMP. X 12M DE LARGURA, PAVIMENTADA A CUBO		2001/12/31	200.612,52	GR		1.800,00	202.412,52	6.3	10.143,13	90.838,15	111.574,37				
401	05	01	7871	CALÇADA DA SERRA C/ 439M DE COMP. X 6M DE LARGURA, PAVIMENTADA A BETU.		2001/12/31	67.662,43			67.662,43		5.0	3.383,12	30.448,08	37.214,35				
401	05	01	7872	CALÇADA DE ARCOS C/ 104M DE COMP. X 6M DE LARGURA, PAVIMENTADA A CUBO E C/ DRENAGEM DE AGUAS PLUVIAIS		2001/12/31	18.674,99			18.674,99		5.0	933,75	8.403,75	10.271,24				
401	05	01	7873	LARGO DO CORITEL C/ 109M DE COMP. X 7M DE LARGURA, PAVIMENTADA A CUBO E C/ DRENAGEM DE AGUAS PLUVIAIS		2001/12/31	22.834,97			22.834,97		5.0	1.141,75	10.275,75	12.559,22				
401	05	01	7874	LARGO DO SOUTO C/ 155M DE COMP. X 7M DE LARGURA, PAVIMENTADA A CUBO		2001/12/31	26.516,10	OU		127.813,75	154.329,85	5.0	51.031,14	61.637,58	92.692,27				
401	05	01	7875	ROTUNDA DO MONTE DE S. MIGUEL- O- ANJO C/ 423M DE COMP. X 8M DE LARGURA, PAVIMENTADA A CUBO		2001/12/31	82.708,67			82.708,67		5.0	4.135,44	37.218,89	45.489,78				
401	05	01	7876	RUA ALBERTO MARQUES C/ 125M DE COMP. X 8M DE LARGURA, PAVIMENTADA A CUBO		2001/12/31	24.441,10			24.441,10		5.0	1.222,06	10.998,50	13.442,60				
401	05	01	7877	RUA CENTRAL DE ARCOS C/ 1501M DE COMP. X 7M DE LARGURA, PAVIMENTADA A CUBO E C/ DRENAGEM DE AGUAS PLUVIAIS		2001/12/31	314.452,17	GR		1.975,40									
401	05	01	7877	RUA CENTRAL DE ARCOS C/ 1501M DE COMP. X 7M DE LARGURA, PAVIMENTADA A CUBO E C/ DRENAGEM DE AGUAS PLUVIAIS				GR		60.636,37									
401	05	01	7877	RUA CENTRAL DE ARCOS C/ 1501M DE COMP. X 7M DE LARGURA, PAVIMENTADA A CUBO E C/ DRENAGEM DE AGUAS PLUVIAIS				OU		12.708,15									
401	05	01	7877	RUA CENTRAL DE ARCOS C/ 1501M DE COMP. X 7M DE LARGURA, PAVIMENTADA A CUBO E C/ DRENAGEM DE AGUAS PLUVIAIS				OU		6.699,00	396.471,09	6.7	17.881,09	146.135,87	250.335,22				
401	05	01	7878	RUA DA CORUJEIRA C/ 50M DE COMP. X 6M DE LARGURA, PAVIMENTADA A TERRA BATIDA		2001/12/31	2.394,23			2.394,23		5.0	119,71	1.077,39	1.316,84				
401	05	01	7880	RUA DA IGREJA C/ 144M DE COMP. X 8M DE LARGURA, PAVIMENTADA A CUBO		2001/12/31	31.029,22			31.029,22		5.0	1.551,46	13.963,14	17.066,08				
Total Geral ou a Transportar .....							8.212.610,12			1.381.173,35	9.593.783,47			541.357,22	3.916.381,50	5.479.161,79			

ENTIDADE		C.M.M.		Período : a		45.3		- Outras construções e infraestruturas		Data : 2010/03/30 Ano : 2009 Moeda : EUR Página : 6	
----------	--	--------	--	-------------	--	------	--	--	--	--	--

IDENTIFICAÇÃO DOS BENS					AQUISIÇÃO		ACTIVO IMOBILIZADO (Valores aquisição ou outro na falta daqueles)	VARIAÇÃO PATRIMONIAL			Valor Patrimonial Atualizado	REINTEGRAÇÕES E AMORTIZAÇÕES				Valor Patrimonial Líquido	ALIEVAÇÕES/ABATES/TRANSFER.		
Cl.	Tipo	Bem	Nr.Inv.	Descrição	Tipo	Data		T.	Data	Valor		VU	Taxa	Do Período	Acumulados		T.	Valor	Data
401	05	01	7881	RUA DA PORTELA C/ 593M DE COMP. X 7M DE LARGURA, PAVIMENTADA A CUBO E C/ DRENAGEM DE AGUAS PLUVIAIS		2001/12/31	134.583,15	OU		1.123,50									
401	05	01	7881	RUA DA PORTELA C/ 593M DE COMP. X 7M DE LARGURA, PAVIMENTADA A CUBO E C/ DRENAGEM DE AGUAS PLUVIAIS				OU		17.466,98	153.173,63	8.3		8.278,36	62.111,64	91.061,99			
401	05	01	7882	RUA DA PORTELA DE BAIXO C/ 354M DE COMP. X 8M DE LARGURA, PAVIMENTADA A BETU		2001/12/31	79.811,65	GR		7.321,62									
401	05	01	7882	RUA DA PORTELA DE BAIXO C/ 354M DE COMP. X 8M DE LARGURA, PAVIMENTADA A BETU				GR		117.565,23	204.698,50	6.7		12.235,02	70.113,26	134.585,24			
401	05	01	7883	RUA DA SIDERURGIA C/ 640M DE COMP. X 9M DE LARGURA, PAVIMENTADA A BETUE C/ DRENAGEM DE AGUAS PLUVIAIS		2001/12/31	186.749,93				186.749,93	5.0		9.337,50	84.037,49	102.712,44			
401	05	01	7884	RUA DA VALE C/ 581M DE COMP. X 9M DE LARGURA, PAVIMENTADA A CUBO E PASSAIO C/ 1M DE LARGURA		2001/12/31	140.843,57	OU		2.425,50	143.269,07	8.3		7.244,30	63.581,74	79.687,33			
401	05	01	7885	RUA DAS CARDOSAS C/ 2231M DE COMP. X 8M DE LARGURA, PAVIMENTADA A BETU/CUBO E C/ DRENAGEM DE AGUAS PLUVIAIS		2001/12/31	600.921,78	GR		2.963,10									
401	05	01	7885	RUA DAS CARDOSAS C/ 2231M DE COMP. X 8M DE LARGURA, PAVIMENTADA A BETU/CUBO E C/ DRENAGEM DE AGUAS PLUVIAIS				GR		2.427,97									
401	05	01	7885	RUA DAS CARDOSAS C/ 2231M DE COMP. X 8M DE LARGURA, PAVIMENTADA A BETU/CUBO E C/ DRENAGEM DE AGUAS PLUVIAIS				OU		17.425,41	623.738,26	5.0		36.444,48	278.610,20	345.128,06			
401	05	01	7886	RUA DAS PAREDES C/ 1339M DE COMP. X 9M DE LARGURA, PAVIMENTADA A BETU E C/ DRENAGEM DE AGUAS PLUVIAIS		2001/12/31	390.715,87				390.715,87	5.0		19.535,80	175.822,13	214.893,74			
401	05	01	7887	RUA DE ARCOS C/ 588M DE COMP. X 6,5M DE LARGURA, PAVIMENTADA A CUBO		2001/12/31	102.945,90	GR		40.879,72									
401	05	01	7887	RUA DE ARCOS C/ 588M DE COMP. X 6,5M DE LARGURA, PAVIMENTADA A CUBO				GR		25.453,05	169.278,67	7.1		9.690,69	62.681,14	106.597,53			
401	05	01	7888	RUA DE REAL C/ 867M DE COMP. X 17M DE LARGURA, PAVIMENTADA A BETU		2001/12/31	415.375,69				415.375,69	5.0		20.768,79	186.919,06	228.456,63			
401	05	01	7889	RUA DE S.MIGUEL-O-ANTO C/ 978M DE COMP. X 8M DE LARGURA, PAVIMENTADA A CUBO		2001/12/31	210.740,12				210.740,12	5.0		10.537,01	94.833,07	115.907,05			
401	05	01	7890	RUA DO ALTO DE ARCOS C/ 253M DE COMP. X 7M DE LARGURA, PAVIMENTADA A CUBO		2001/12/31	47.702,04				47.702,04	5.0		2.385,10	21.465,90	26.236,14			
401	05	01	7891	RUA DO CALVARIO C/ 236M DE COMP. X 7M DE LARGURA, PAVIMENTADA A CUBO		2001/12/31	44.496,76	OU		1.302,00	45.798,76	8.3		2.333,34	20.132,06	25.666,70			
401	05	01	7892	RUA DO CARVALHAL C/ 248M DE COMP. X 7M DE LARGURA, PAVIMENTADA A CUBO		2001/12/31	46.759,31				46.759,31	5.0		2.337,97	21.041,70	25.717,61			
401	05	01	7893	RUA DO CASAL C/ 153M DE COMP. X 7M DE LARGURA, PAVIMENTADA A CUBO		2001/12/31	28.847,48				28.847,48	5.0		1.442,38	12.981,36	15.866,12			
401	05	01	7894	RUA DO GONDAO C/ 333M DE COMP. X 7M DE LARGURA, PAVIMENTADA A CUBO		2001/12/31	62.785,69	OU		2.751,00									
401	05	01	7894	RUA DO GONDAO C/ 333M DE COMP. X 7M DE LARGURA, PAVIMENTADA A CUBO				OU		9.228,69	74.765,38	8.3		4.137,59	29.251,86	45.513,52			
401	05	01	7896	RUA DO MONTE C/ 350M DE COMP. X 8M DE LARGURA, PAVIMENTADA A CUBO		2001/12/31	75.418,24				75.418,24	5.0		3.770,91	33.938,19	41.480,05			
401	05	01	7897	RUA DO SANTUARIO C/ 277M DE COMP. X 7M DE LARGURA, PAVIMENTADA A BETU/CUBO		2001/12/31	54.645,06				54.645,06	5.0		2.732,26	24.590,26	30.054,80			
401	05	01	7898	RUA DO VALINHO C/ 92M DE COMP. X 6M DE LARGURA, PAVIMENTADA A CUBO		2001/12/31	14.868,17				14.868,17	5.0		743,41	6.690,69	8.177,48			
Total Geral ou a Transportar .....							10.850.820,53			1.629.507,12	12.480.327,65			695.312,13	5.165.183,25	7.116.904,22			

ENTIDADE				MAPA ANEXO DEMONSTRAÇÕES FINANCEIRAS						Data : 2010/03/30	
C.M.M.				45.3		- Outras construções e infraestruturas				Ano : 2009	
Período :		a								Moeda : EUR	
										Página : 7	

IDENTIFICAÇÃO DOS BENS					AQUISIÇÃO		ACTIVO IMOBILIZADO (Valores aquisição ou outro na falta daqueles)	VARIAÇÃO PATRIMONIAL		Valor Patrimonial Atualizado	REINTEGRAÇÕES E AMORTIZAÇÕES				Valor Patrimonial Líquido	ALIENAÇÕES/ABATES/TRANSFER.		
Cl.	Tipo	Bem	Nr.Inv.	Descrição	Tipo	Data		T.	Data	Valor	VU	Taxa	Do Período	Acumulados		T.	Valor	Data
401	05	01	7899	RUA DOS BARREIROS C/ 170M DE COMP. X 8M DE LARGURA, PAVIMENTADA A BETU E PASSEIO C/ 4M DE LARGURA		2001/12/31	67.996,13			67.996,13	5.0	3.399,81	30.598,28		37.397,85			
401	05	01	7900	RUA DOS LINHARES C/ 608M DE COMP. X 4M DE LARGURA, PAVIMENTADA A CUBO		2001/12/31	59.440,75			59.440,75	5.0	2.972,04	26.748,36		32.692,39			
401	05	01	7901	RUA ENG. LUIS DE ALMEIDA C/ 366M DE COMP. X 8M DE LARGURA, PAVIMENTADA A BETU		2001/12/31	75.214,73			75.214,73	5.0	3.760,74	33.846,65		41.368,08			
401	05	01	7902	RUA JOAQUIM GONÇALVES C/ 385M DE COMP. X 7M DE LARGURA, PAVIMENTADA A CUBO		2001/12/31	65.868,76			65.868,76	5.0	3.293,44	29.640,96		36.227,80			
401	05	01	7903	RUA NOVA DE ARCOS C/ 340M DE COMP. X 5M DE LARGURA, PAVIMENTADA A CUBO		2001/12/31	41.549,86			41.549,86	5.0	2.077,50	18.697,42		22.852,44			
401	05	01	7904	RUA NOVA DE GONDOA C/ 366M DE COMP. X 7M DE LARGURA, PAVIMENTADA A CUBO		2001/12/31	62.618,09	OU	5.439,00	68.057,09	8.3	3.584,16	28.631,39		39.425,70			
401	05	01	7905	RUA PADRE VICTOR HUGO C/ 254M DE COMP. X 7M DE LARGURA, PAVIMENTADA A CUBO		2001/12/31	43.456,27			43.456,27	5.0	2.172,82	19.555,31		23.900,96			
401	05	01	7906	TRAV. DA PORTELA DE BAIXO C/ 103M DE COMP. X 3M DE LARGURA, PAVIMENTADA A CUBO		2001/12/31	7.552,30			7.552,30	5.0	377,62	3.398,54		4.153,76			
401	05	01	7907	TRAV. DAS ESCOLAS C/ 245M DE COMP. X 7M DE LARGURA, PAVIMENTADA A CUBO		2001/12/31	41.916,48			41.916,48	5.0	2.095,83	18.862,41		23.054,07			
401	05	01	7908	TRAV. DO GONDOA C/ 97M DE COMP. X 6M DE LARGURA, PAVIMENTADA A CUBO		2001/12/31	14.224,72			14.224,72	5.0	711,24	6.401,14		7.823,58			
401	05	01	7909	TRAV. DOS BARREIROS C/ 90M DE COMP. X 7M DE LARGURA, PAVIMENTADA A BETU		2001/12/31	16.183,50			16.183,50	5.0	809,18	7.282,58		8.900,92			
401	05	01	7910	TRAV. ENG. LUIS DE ALMEIDA C/ 170M DE COMP. X 7M DE LARGURA, PAVIMENTADA A CUBO		2001/12/31	29.084,91			29.084,91	5.0	1.454,25	13.088,22		15.996,69			
401	05	01	7911	TRAV. JOAQUIM GONÇALVES C/ 103M DE COMP. X 4M DE LARGURA, PAVIMENTADA A CUBO		2001/12/31	10.069,73			10.069,73	5.0	503,49	4.531,40		5.538,33			
401	05	01	7912	TRAV. NOVA DO GONDOA C/ 108M DE COMP. X 6M DE LARGURA, PAVIMENTADA A CUBO		2001/12/31	15.837,83			15.837,83	5.0	791,89	7.127,01		8.710,82			
401	05	01	7913	TRAV. OLIVEIRA DIONISIO C/ 147M DE COMP. X 6M DE LARGURA, PAVIMENTADA A CUBO		2001/12/31	21.557,05			21.557,05	5.0	1.077,85	9.700,65		11.856,40			
401	05	01	7914	RUA DO ERMO C/ 130M DE COMP. X 8M DE LARGURA, PAVIMENTADA A CUBO		2001/12/31	25.418,74	OU	1.176,00	26.594,74	8.3	1.368,94	11.536,46		15.058,28			
401	05	01	7915	RUA DO SERRADO C/ 257M DE COMP. X 8M DE LARGURA, PAVIMENTADA A CUBO		2001/12/31	50.250,90	OU	1.281,00	51.531,90	8.3	2.619,30	22.719,66		28.812,24			
401	05	01	7916	TRAV. DO SERRADO C/ 72M DE COMP. X 7M DE LARGURA, PAVIMENTADA A CUBO		2001/12/31	12.318,31			12.318,31	5.0	615,92	5.543,25		6.775,06			
401	05	01	7917	AV. SENHOR DE SANTA CRUZ C/ 72M DE COMP. X 8M DE LARGURA, PAVIMENTADA A CUBO		2001/12/31	67.457,43	GR	234.130,38	301.587,81	6.7	18.306,99	45.289,95		256.297,86			
401	05	01	7918	CALÇADA DO CRASTO C/ 81M DE COMP. X 3M DE LARGURA, PAVIMENTADA A CUBO		2001/12/31	5.939,19			5.939,19	5.0	296,96	2.672,64		3.266,55			
401	05	01	7919	CAMINHO PARTICULAR DO CHIOLO C/ 193M DE COMP. X 5M DE LARGURA, PAVIMENTADA A T.BATIDA		2001/12/31	7.701,44			7.701,44	5.0	385,07	3.465,63		4.235,81			
401	05	01	7920	LARGO DE MANDIM C/ 60M DE COMP. X 13M DE LARGURA, PAVIMENTADA A CUBO		2001/12/31	21.009,37			21.009,37	5.0	1.050,47	9.454,23		11.555,14			
401	05	01	7921	LARGO DO GESTALINHO C/ 117M DE COMP. X 10M DE LARGURA, PAVIMENTADA A CUBO		2001/12/31	31.514,05			31.514,05	5.0	1.575,70	14.181,30		17.332,75			
401	05	01	7922	PRACETA DA CASTANHEIRA C/ 173M DE COMP. X 10M DE LARGURA, PAVIMENTADA A CUBO		2001/12/31	46.597,70			46.597,70	5.0	2.329,89	20.968,97		25.628,73			
401	05	01	7923	RUA AGOSTINHO TEIXEIRA C/ 357M DE COMP. X 8M DE LARGURA, PAVIMENTADA A CUBO		2001/12/31	76.926,61	OU	1.113,00	78.039,61	8.3	3.939,08	34.709,72		43.329,89			
Total Geral ou a Transportar .....							11.768.525,38			1.872.646,50	13.641.171,88		756.882,31	5.593.835,38	7.849.096,32			

ENTIDADE												Data : 2010/03/30		
C.M.M.		45.3 - Outras construções e infraestruturas										Ano : 2009		
Período : a												Moeda : EUR		
												Página : 8		

IDENTIFICAÇÃO DOS BENS					AQUISIÇÃO		ACTIVO IMOBILIZADO (Valores aquisição ou outro na falta daqueles)	VARIAÇÃO PATRIMONIAL			Valor Patrimonial Atualizado	REINTEGRAÇÕES E AMORTIZAÇÕES				Valor Patrimonial Líquido	ALIENAÇÕES/ABATES/TRANSFER.		
Cl.	Tipo	Bem	Nr.Inv.	Descrição	Tipo	Data		T.	Data	Valor		VU	Taxa	Do Período	Acumulados		T.	Valor	Data
401	05	01	7924	RUA AQUILINO RIBEIRO C/ 333M DE COMP. X 7M DE LARGURA, PAVIMENTADA A CUBO, PASSEIO C/ 1,5M DE LARGURA E C/ DRENAGEM DE AGUAS PLUVIAIS		2001/12/31	100.490,32	GR		26.207,25									
401	05	01	7924	RUA AQUILINO RIBEIRO C/ 333M DE COMP. X 7M DE LARGURA, PAVIMENTADA A CUBO, PASSEIO C/ 1,5M DE LARGURA E C/ DRENAGEM DE AGUAS PLUVIAIS				GR		199,38									
401	05	01	7924	RUA AQUILINO RIBEIRO C/ 333M DE COMP. X 7M DE LARGURA, PAVIMENTADA A CUBO, PASSEIO C/ 1,5M DE LARGURA E C/ DRENAGEM DE AGUAS PLUVIAIS				OU		2.908,50									
401	05	01	7924	RUA AQUILINO RIBEIRO C/ 333M DE COMP. X 7M DE LARGURA, PAVIMENTADA A CUBO, PASSEIO C/ 1,5M DE LARGURA E C/ DRENAGEM DE AGUAS PLUVIAIS				OU		4.114,52	133.919,97	5.0	5.883,24	40.220,05		93.699,92			
401	05	01	7925	RUA BERNARDO SANTARENO C/ 98M DE COMP. X 5M DE LARGURA, PAVIMENTADA A CUBO, PASSEIO C/ 3M DE LARGURA E C/ DRENAGEM DE AGUAS PLUVIAIS		2001/12/31	30.551,37				30.551,37	5.0	1.527,57	13.748,13		16.803,24			
401	05	01	7926	RUA CENTRAL DE MANDIM C/ 1344M DE COMP. X 7M DE LARGURA, PAVIMENTADA A CUBO		2001/12/31	253.405,29	OU		1.176,00	254.581,29	8.3	12.768,27	114.130,38		140.450,91			
401	05	01	7927	RUA DA CARREIRA C/ 504M DE COMP. X 8M DE LARG., PAVIMENTADA A CUBO		2001/12/31	108.602,27	OU		1.186,50	109.788,77	8.3	5.528,99	48.969,88		60.818,89			
401	05	01	7928	RUA DA CARREIRA C/ 504M DE COMP. X 7M DE LARGURA, PAVIMENTADO A CUBO		2001/12/31	23.191,11				23.191,11	5.0	1.159,56	10.436,01		12.755,10			
401	05	01	7929	RUA DA CHASCADA C/ 827M DE COMP. X 8M DE LARGURA, PAVIMENTADA A CUBO/BETU E C/ DRENAGEM DE AGUAS PLUVIAIS		2001/12/31	222.753,16	OU		1.921,50	224.674,66	8.3	11.297,78	100.399,06		124.275,60			
401	05	01	7930	RUA DA GANDARELA C/ 198M DE COMP. X 6M DE LARG., PAVIMENTADA A CUBO		2001/12/31	31.998,88				31.998,88	5.0	1.599,95	14.399,49		17.599,39			
401	05	01	7931	RUA DA RAPOSEIRA C/ 264M DE COMP. X 6M DE LARGURA, PAVIMENTADO A CUBO		2001/12/31	42.665,18	OU		5.796,00	48.461,18	8.3	2.616,26	19.682,34		28.778,84			
401	05	01	7932	RUA DO CALVÁRIO C/202M DE COMP. X 4M DE LARGURA, PAVIMENTADA A CUBO		2001/12/31	19.748,41				19.748,41	5.0	987,42	8.886,78		10.861,63			
401	05	01	7933	RUA DO CAMPO DA BOLA SR. DE SANTA CRUZ C/ 220M DE COMP. X 3M DE DE LARGURA, PAVIMENTADA A CUBO		2001/12/31	18.226,08				18.226,08	5.0	911,31	8.201,73		10.024,35			
401	05	01	7934	RUA DO CRASTO C/ 1055M DE COMP. X 5M DE LARGURA, PAVIMENTADA A CUBO		2001/12/31	142.082,58	GR		32.213,79									
401	05	01	7934	RUA DO CRASTO C/ 1055M DE COMP. X 5M DE LARGURA, PAVIMENTADA A CUBO				GR		162.870,88	337.167,25	7.1	21.038,75	105.741,03		231.426,22			
401	05	01	7935	RUA DO GESTALINHO C/ 522M DE COMP. X 9M DE LARG., PAVIMENTADA A CUBO		2001/12/31	126.541,04	GR		104.633,09									
401	05	01	7935	RUA DO GESTALINHO C/ 522M DE COMP. X 9M DE LARG., PAVIMENTADA A CUBO				GR		88.587,92									
401	05	01	7935	RUA DO GESTALINHO C/ 522M DE COMP. X 9M DE LARG., PAVIMENTADA A CUBO				OU		1.608,76	321.370,81	5.0	15.265,13	86.156,26		235.214,55			
401	05	01	7936	RUA DO MARCO C/ 287M DE COMP. X 9M DE LARG., PAVIMENTADA A CUBO		2001/12/31	69.573,33	OU		12.343,57	81.916,90	5.0	8.675,95	36.505,30		45.411,60			
401	05	01	7937	RUA DO PAÍÇO C/ 274M DE COMP. X 5M DE LARGURA, PAVIMENTADO A CUBO		2001/12/31	36.901,07				36.901,07	5.0	1.845,06	16.605,47		20.295,60			
401	05	01	7938	RUA DOS CASTELINHOS C/ 189M DE COMP. X 7M DE LARGURA, PAVIMENTADA A CUBO		2001/12/31	35.635,12				35.635,12	5.0	1.781,76	16.035,82		19.599,30			
Total Geral ou a Transportar .....							13.030.890,59			2.318.414,16	15.349.304,75		849.769,31	6.233.953,11		8.917.111,46			

ENTIDADE				MAPA ANEXO DEMONSTRAÇÕES FINANCEIRAS						Data : 2010/03/30	
C.M.M.				45.3		- Outras construções e infraestruturas				Ano : 2009	
Período :		a								Moeda : EUR	
										Página : 9	

IDENTIFICAÇÃO DOS BENS					AQUISIÇÃO		ATIVO IMOBILIZADO (Valores aquisição ou outro na falta daqueles)	VARIAÇÃO PATRIMONIAL			Valor Patrimonial Atualizado	REINTEGRAÇÕES E AMORTIZAÇÕES				Valor Patrimonial Líquido	ALIENAÇÕES/ABATES/TRANSFER.		
Cl.	Tipo	Bem	Nr.Inv.	Descrição	Tipo	Data		T.	Data	Valor		VU	Taxa	Do Período	Acumulados		T.	Valor	Data
401	05	01	7939	RUA DR. BERNARDINO MACHADO C/ 1819M DE COMP. X 9M DE LARGURA, PAVIMENTADO A BETU		2001/12/31	420.539,75	GR		7.070,46									
401	05	01	7939	RUA DR. BERNARDINO MACHADO C/ 1819M DE COMP. X 9M DE LARGURA, PAVIMENTADO A BETU				OU		4.318,18									
401	05	01	7939	RUA DR. BERNARDINO MACHADO C/ 1819M DE COMP. X 9M DE LARGURA, PAVIMENTADO A BETU				OU		5.714,38									
401	05	01	7939	RUA DR. BERNARDINO MACHADO C/ 1819M DE COMP. X 9M DE LARGURA, PAVIMENTADO A BETU				OU		9.857,60	447.500,37	5.0	26.471,38	199.308,38		248.191,99			
401	05	01	7940	RUA FERNAO MENDES PINTO C/ 202M DE COMP. X 6M DE LARGURA, PAVIMENTADA A CUBO		2001/12/31	29.622,61			29.622,61		5.0	1.481,13	13.330,17		16.292,44			
401	05	01	7941	RUA DE FERREIRA DE CASTRO C/ 100M DE COMP. X 8M DE LARGURA, PAVIMENTADA A CUBO		2001/12/31	19.552,88			19.552,88		5.0	977,65	8.798,79		10.754,09			
401	05	01	7942	RUA DE FONTE COVA C/ 834M DE COMP. X 8 M DE LARGURA, PAVIMENTADA A CUBO		2001/12/31	163.071,00	GR		65.758,07	228.829,07	6.7	12.537,42	90.917,43		137.911,64			
401	05	01	7943	RUA JOAQUIM DUARTE MAIA C/ 324M DE COMP. X 7M DE LARGURA, PAVIMENTADA A CUBO		2001/12/31	55.432,41			55.432,41		5.0	2.771,62	24.944,58		30.487,83			
401	05	01	7944	RUA JOSE JOAQUIM MARTINS C/ 381M DE COMP. X 7M DE LARGURA, PAVIMENTADA A CUBO		2001/12/31	65.184,41	OU		1.174,21	66.358,62	5.0	3.715,83	29.789,59		36.569,03			
401	05	01	7945	RUA JOSE REGIO C/ 104M DE COMP. X 7M DE LARG. PAVIMENTADA A CUBO		2001/12/31	17.793,12	OU		4.114,52	21.907,64	5.0	2.622,08	9.739,34		12.168,30			
401	05	01	7946	RUA MONTE DO XISTO C/ 363M DE COMP. X 7M DE LARGURA, PAVIMENTADA A CUBO		2001/12/31	62.104,83	GR		76.319,13									
401	05	01	7946	RUA MONTE DO XISTO C/ 363M DE COMP. X 7M DE LARGURA, PAVIMENTADA A CUBO				OU		2.412,90									
401	05	01	7946	RUA MONTE DO XISTO C/ 363M DE COMP. X 7M DE LARGURA, PAVIMENTADA A CUBO				OU		1.344,00	142.180,86	5.9	6.350,94	40.565,79		101.615,07			
401	05	01	7947	RUA PADRE ABILIO SAMPAIO C/ 1207M DE COMP. X 6M DE LARGURA, PAVIMENTADA A CUBO E C/ DRENAGEM DE AGUAS PLUVIAIS		2001/12/31	288.983,55	GR		2.356,82									
401	05	01	7947	RUA PADRE ABILIO SAMPAIO C/ 1207M DE COMP. X 6M DE LARGURA, PAVIMENTADA A CUBO E C/ DRENAGEM DE AGUAS PLUVIAIS				GR		87.798,88									
401	05	01	7947	RUA PADRE ABILIO SAMPAIO C/ 1207M DE COMP. X 6M DE LARGURA, PAVIMENTADA A CUBO E C/ DRENAGEM DE AGUAS PLUVIAIS				OU		4.318,18									
401	05	01	7947	RUA PADRE ABILIO SAMPAIO C/ 1207M DE COMP. X 6M DE LARGURA, PAVIMENTADA A CUBO E C/ DRENAGEM DE AGUAS PLUVIAIS				OU		16.347,28									
401	05	01	7947	RUA PADRE ABILIO SAMPAIO C/ 1207M DE COMP. X 6M DE LARGURA, PAVIMENTADA A CUBO E C/ DRENAGEM DE AGUAS PLUVIAIS				OU		1.249,50									
401	05	01	7947	RUA PADRE ABILIO SAMPAIO C/ 1207M DE COMP. X 6M DE LARGURA, PAVIMENTADA A CUBO E C/ DRENAGEM DE AGUAS PLUVIAIS				OU		5.807,09	406.861,30	5.0	28.671,14	146.766,54		260.094,76			
401	05	01	7948	RUA SPORT CLUB DO CASTELO DA MAIA C/ 180M DE COMP. X 6M DE LARGURA, PAVIMENTADO A BETU		2001/12/31	36.990,85			36.990,85		5.0	1.849,54	16.645,86		20.344,99			
401	05	01	7949	RUA VELHA DE MANDIM C/ 602M DE COMP. X 6M DE LARGURA, PAVIMENTADA A CUBO		2001/12/31	88.281,24	OU		4.231,50	92.512,74	8.3	4.766,69	40.079,17		52.433,57			
Total Geral ou a Transportar .....							14.278.447,24			2.618.606,86	16.897.054,10			941.984,73	6.854.838,75	9.843.975,17			

ENTIDADE		MAPA ANEXO DEMONSTRAÇÕES FINANCEIRAS		Data : 2010/03/30	
C.M.M.		45.3	- Outras construções e infraestruturas	Ano : 2009	
Período :		a		Moeda : EUR	
				Página : 10	

IDENTIFICAÇÃO DOS BENS					AQUISIÇÃO		ACTIVO IMOBILIZADO (Valores aquisição ou outro na falta daqueles)	VARIAÇÃO PATRIMONIAL			Valor Patrimonial Atualizado	REINTEGRAÇÕES E AMORTIZAÇÕES				Valor Patrimonial Líquido	ALIENAÇÕES/ABATES/TRANSFER.		
Cl.	Tipo	Bem	Nr.Inv.	Descrição	Tipo	Data		T.	Data	Valor		VU	Taxa	Do Período	Acumulados		T.	Valor	Data
401	05	01	7950	TRAV. AGOSTINHO TEIXEIRA C/149M DE COMP. X 2M DE LARGURA, PAVIMENTADO A CUBO		2001/12/31	7.283,45				7.283,45		5.0	364,17	3.277,53	4.005,92			
401	05	01	7951	TRAV. ALDEIA NOVA C/ 105M DE COMP. X 5M DE LARGURA, PAVIMENTADA A CUBO		2001/12/31	7.283,45				7.283,45		5.0	364,17	3.277,53	4.005,92			
401	05	01	7952	TRAV. DA CABREIRA C/ 130M DE COMP. X 4M DE LARGURA, PAVIMENTADA A CUBO		2001/12/31	12.709,37				12.709,37		5.0	635,47	5.719,23	6.990,14			
401	05	01	7953	TRAV. DE MANDIM C/ 100M DE COMP. X 5M DE LARGURA, PAVIMENTADO A CUBO		2001/12/31	12.220,55				12.220,55		5.0	611,03	5.499,27	6.721,28			
401	05	01	7954	TRAV. DO CALVARIO C/ 171M DE COMP. X 5M DE LARGURA, PAVIMENTADA A CUBO		2001/12/31	20.897,14				20.897,14		5.0	1.044,86	9.403,74	11.493,40			
401	05	01	7955	TRAV. DO CRASTO C/ 62M DE COMP. X 4M DE LARGURA, PAVIMENTADA A CUBO		2001/12/31	6.061,39				6.061,39		5.0	303,07	2.727,63	3.333,76			
401	05	01	7956	TRAV. DOS CASTELINHOS C/ 801M DE COMP. X 9 M DE LARGURA, PAVIMENTADO A CUBO		2001/12/31	19.577,32				19.577,32		5.0	978,87	8.809,81	10.767,51			
401	05	01	7957	TRAV. PADRE ABILIO SAMPAIO C/ 242M DE COMP. X 5.5M DE LARGURA, PAVIMENTADA A CUBO		2001/12/31	32.531,10				32.531,10		5.0	1.626,56	14.639,00	17.892,10			
401	05	01	7958	TRAV. SENHOR DE SANTA CRUZ C/ 132M DE COMP. X 5 LARGURA, PAVIMENTADA A CUBO		2001/12/31	16.131,12				16.131,12		5.0	806,56	7.259,02	8.872,10			
401	05	01	7959	VIA COMENDADOR VALENTIM DOS SANTOS DINIS C/ 645M DE COMP. X 12M DE LARGURA PAVIMENTADO A BETU, PASSEIO C/3M DE LARGURA E C/ DRENAGEM DE AGUAS PLUVIAIS		2001/12/31	337.810,88	GR		9.427,28									
401	05	01	7959	VIA COMENDADOR VALENTIM DOS SANTOS DINIS C/ 645M DE COMP. X 12M DE LARGURA PAVIMENTADO A BETU, PASSEIO C/3M DE LARGURA E C/ DRENAGEM DE AGUAS PLUVIAIS				OU		5.802,44									
401	05	01	7959	VIA COMENDADOR VALENTIM DOS SANTOS DINIS C/ 645M DE COMP. X 12M DE LARGURA PAVIMENTADO A BETU, PASSEIO C/3M DE LARGURA E C/ DRENAGEM DE AGUAS PLUVIAIS				OU		5.775,00	358.815,60		7.1	18.051,97	160.243,89	198.571,71			
401	05	01	7960	VIA DE SA CARNEIRO C/ 767M DE COMP. X 7M DE LARGURA, PAVIMENTADA A BETU, PASSEIO C/ 4M DE LARGURA E C/ DRENAGEM DE AGUAS PLUVIAIS		2001/12/31	320.409,06	GR		4.713,64	325.122,70		7.1	16.238,01	146.504,61	178.618,09			
401	05	01	7961	LARGO DE CAVADINHA C/ 67M DE COMP. X 7,5M DE LARGURA, PAVIMENTADA A CUBO		2001/12/31	12.281,65	GR		2.356,82									
401	05	01	7961	LARGO DE CAVADINHA C/ 67M DE COMP. X 7,5M DE LARGURA, PAVIMENTADA A CUBO				GR		51.829,85	66.468,32		5.3	2.946,85	19.318,65	47.149,67			
401	05	01	7962	LARGO DE FREJUFE C/ 131M DE COMP. X 11M DE LARGURA, PAVIMENTADO A CUBO		2001/12/31	35.219,62	GR		29.246,36									
401	05	01	7962	LARGO DE FREJUFE C/ 131M DE COMP. X 11M DE LARGURA, PAVIMENTADO A CUBO				GR		2.356,82	66.822,80		6.3	3.141,48	25.983,63	40.839,17			
401	05	01	7963	RUA ALBERTO COSTA CARNEIRO C/ 168M DE COMP. X 9M DE LARGURA, PAVIMENTADA A BETU		2001/12/31	38.840,39				38.840,39		5.0	1.942,02	17.478,18	21.362,21			
401	05	01	7964	RUA ANTONIO SILVA TORRES C/ 383M DE COMP. X 8M DE LARGURA, PAVIMENTADA A CUBO		2001/12/31	74.887,52				74.887,52		5.0	3.744,38	33.699,40	41.188,12			
401	05	01	7965	RUA ALEXANDRE HERCULANO C/ 354M DE COMP. X 6M DE LARGURA, PAVIMENTADA A CUBO		2001/12/31	51.912,89	OU		3.643,50	55.556,39		8.3	2.899,27	23.664,42	31.891,97			
401	05	01	7966	RUA CENTRAL DA CAVADINHA C/ 961M DE COMP. X 8M DE LARGURA, PAVIMENTADA A CUBO		2001/12/31	187.903,15	GR		21.759,15									
Total Geral ou a Transportar .....							15.472.407,29			2.755.517,72	18.018.262,71			997.683,47	7.342.344,29	10.477.678,24			



ENTIDADE																																																																																																																																																																																																																																																																																																																																																																																																																																																																																																																																																																																																																																																																																																																																																																																																																																																																																																																																																																																																																																																																																																																																																																																																																																																																																																																																																											
----------	--	--	--	--	--	--	--	--	--	--	--	--	--	--	--	--	--	--	--	--	--	--	--	--	--	--	--	--	--	--	--	--	--	--	--	--	--	--	--	--	--	--	--	--	--	--	--	--	--	--	--	--	--	--	--	--	--	--	--	--	--	--	--	--	--	--	--	--	--	--	--	--	--	--	--	--	--	--	--	--	--	--	--	--	--	--	--	--	--	--	--	--	--	--	--	--	--	--	--	--	--	--	--	--	--	--	--	--	--	--	--	--	--	--	--	--	--	--	--	--	--	--	--	--	--	--	--	--	--	--	--	--	--	--	--	--	--	--	--	--	--	--	--	--	--	--	--	--	--	--	--	--	--	--	--	--	--	--	--	--	--	--	--	--	--	--	--	--	--	--	--	--	--	--	--	--	--	--	--	--	--	--	--	--	--	--	--	--	--	--	--	--	--	--	--	--	--	--	--	--	--	--	--	--	--	--	--	--	--	--	--	--	--	--	--	--	--	--	--	--	--	--	--	--	--	--	--	--	--	--	--	--	--	--	--	--	--	--	--	--	--	--	--	--	--	--	--	--	--	--	--	--	--	--	--	--	--	--	--	--	--	--	--	--	--	--	--	--	--	--	--	--	--	--	--	--	--	--	--	--	--	--	--	--	--	--	--	--	--	--	--	--	--	--	--	--	--	--	--	--	--	--	--	--	--	--	--	--	--	--	--	--	--	--	--	--	--	--	--	--	--	--	--	--	--	--	--	--	--	--	--	--	--	--	--	--	--	--	--	--	--	--	--	--	--	--	--	--	--	--	--	--	--	--	--	--	--	--	--	--	--	--	--	--	--	--	--	--	--	--	--	--	--	--	--	--	--	--	--	--	--	--	--	--	--	--	--	--	--	--	--	--	--	--	--	--	--	--	--	--	--	--	--	--	--	--	--	--	--	--	--	--	--	--	--	--	--	--	--	--	--	--	--	--	--	--	--	--	--	--	--	--	--	--	--	--	--	--	--	--	--	--	--	--	--	--	--	--	--	--	--	--	--	--	--	--	--	--	--	--	--	--	--	--	--	--	--	--	--	--	--	--	--	--	--	--	--	--	--	--	--	--	--	--	--	--	--	--	--	--	--	--	--	--	--	--	--	--	--	--	--	--	--	--	--	--	--	--	--	--	--	--	--	--	--	--	--	--	--	--	--	--	--	--	--	--	--	--	--	--	--	--	--	--	--	--	--	--	--	--	--	--	--	--	--	--	--	--	--	--	--	--	--	--	--	--	--	--	--	--	--	--	--	--	--	--	--	--	--	--	--	--	--	--	--	--	--	--	--	--	--	--	--	--	--	--	--	--	--	--	--	--	--	--	--	--	--	--	--	--	--	--	--	--	--	--	--	--	--	--	--	--	--	--	--	--	--	--	--	--	--	--	--	--	--	--	--	--	--	--	--	--	--	--	--	--	--	--	--	--	--	--	--	--	--	--	--	--	--	--	--	--	--	--	--	--	--	--	--	--	--	--	--	--	--	--	--	--	--	--	--	--	--	--	--	--	--	--	--	--	--	--	--	--	--	--	--	--	--	--	--	--	--	--	--	--	--	--	--	--	--	--	--	--	--	--	--	--	--	--	--	--	--	--	--	--	--	--	--	--	--	--	--	--	--	--	--	--	--	--	--	--	--	--	--	--	--	--	--	--	--	--	--	--	--	--	--	--	--	--	--	--	--	--	--	--	--	--	--	--	--	--	--	--	--	--	--	--	--	--	--	--	--	--	--	--	--	--	--	--	--	--	--	--	--	--	--	--	--	--	--	--	--	--	--	--	--	--	--	--	--	--	--	--	--	--	--	--	--	--	--	--	--	--	--	--	--	--	--	--	--	--	--	--	--	--	--	--	--	--	--	--	--	--	--	--	--	--	--	--	--	--	--	--	--	--	--	--	--	--	--	--	--	--	--	--	--	--	--	--	--	--	--	--	--	--	--	--	--	--	--	--	--	--	--	--	--	--	--	--	--	--	--	--	--	--	--	--	--	--	--	--	--	--	--	--	--	--	--	--	--	--	--	--	--	--	--	--	--	--	--	--	--	--	--	--	--	--	--	--	--	--	--	--	--	--	--	--	--	--	--	--	--	--	--	--	--	--	--	--	--	--	--	--	--	--	--	--	--	--	--	--	--	--	--	--	--	--	--	--	--	--	--	--	--	--	--	--	--	--	--	--	--	--	--	--	--	--	--	--	--	--	--	--	--	--	--	--	--	--	--	--	--	--	--	--	--	--	--	--	--	--	--	--	--	--	--	--	--	--	--	--	--	--	--	--	--	--	--	--	--	--	--	--	--	--	--	--	--	--	--	--	--	--	--	--	--	--	--	--	--	--	--	--	--	--	--	--	--	--	--	--	--	--	--	--	--	--	--	--	--	--	--	--	--	--	--	--	--	--	--	--	--	--	--	--	--	--	--	--	--	--	--	--	--	--	--	--	--	--	--	--	--	--	--	--	--	--	--	--	--	--	--	--	--	--	--	--	--	--	--	--	--	--	--	--	--	--	--	--	--	--	--	--	--	--	--	--	--	--	--	--	--	--	--	--	--	--	--	--	--	--	--	--	--	--	--	--	--	--	--	--	--	--	--	--	--	--	--	--	--	--	--	--	--	--	--	--	--	--	--	--	--	--	--	--	--	--	--	--	--	--	--	--	--	--	--	--	--	--	--	--	--	--	--	--	--	--	--	--	--	--	--	--	--	--	--	--	--	--	--	--	--	--	--	--	--	--	--	--	--	--	--	--	--	--	--	--	--	--	--	--	--	--	--	--	--	--	--	--	--	--	--	--	--	--	--	--	--	--	--	--	--	--	--	--	--	--	--	--	--	--	--	--	--	--	--	--	--	--	--	--	--	--	--	--	--	--	--	--	--	--	--	--	--	--	--	--	--	--	--	--	--	--	--	--	--	--	--	--	--	--	--	--	--	--	--

IDENTIFICAÇÃO DOS BENS					AQUISIÇÃO		ACTIVO IMOBILIZADO (Valores aquisição ou outro na falta daqueles)	VARIAÇÃO PATRIMONIAL		Valor Patrimonial Atualizado	REINTEGRAÇÕES E AMORTIZAÇÕES				Valor Patrimonial Líquido	ALIENAÇÕES/ABATES/TRANSFER.			
Cl.	Tipo	Bem	Nr.Inv.	Descrição	Tipo	Data		T.	Data		Valor	VU	Taxa	Do Período		Acumulados	T.	Valor	Data
401	05	01	7986	RUA DO FONTANARIO C/ 89M DE COMP. X 5M DE LARGURA, PAVIMENTADA A BETU/CUBO		2001/12/31			11.431,20				5.0	571,56	5.144,04				
401	05	01	7987	RUA DO XISTO C/ 233M DE COMP. X 8M LARGURA, PAVIMENTADA A CUBO		2001/12/31		OU	45.558,20		5.662,80								
401	05	01	7987	RUA DO XISTO C/ 233M DE COMP. X 8M LARGURA, PAVIMENTADA A CUBO				OU			5.844,30	57.065,30	5.0	5.346,47	23.569,75	33.495,55			
401	05	01	7988	RUA DOS PASSAIS C/ 159M DE COMP. X 7M DE LARGURA, PAVIMENTADA A CUBO		2001/12/31			61.420,48			61.420,48	5.0	3.071,03	27.639,21	33.781,27			
401	05	01	7989	RUA FONTE DO CARVAO C/ 223M DE COMP. X 3M DE LARGURA, PAVIMENTADA A CUBO		2001/12/31			16.351,09			16.351,09	5.0	817,56	7.357,99	8.993,10			
401	05	01	7990	RUA NOVA DE FREJUFE C/ 526M DE COMP. X 6.5M DE LARGURA, PAVIMENTADA A CUBO		2001/12/31			83.564,11			83.564,11	5.0	4.178,21	37.603,86	45.960,25			
401	05	01	7991	RUA ROGERIO OLIVEIRA MONTEIRO C/ 54M DE COMP. X 5M DE LARGURA, PAVIMENTADO A CUBO		2001/12/31			6.599,10			6.599,10	5.0	329,96	2.969,60	3.629,50			
401	05	01	7992	RUA SOUTO DE BARREIROS C/ 815M DE COMP. X 9M DE LARGURA, PAVIMENTADA AS BETU		2001/12/31			188.422,15			188.422,15	5.0	9.421,11	84.789,99	103.632,16			
401	05	01	7993	TRAV. CENTRAL DA CAVADINHA C/ 47M DE COMP. X 2,2M DE LARGURA, PAVIMENTADA A CUBO		2001/12/31			2.527,21			2.527,21	5.0	126,36	1.137,24	1.389,97			
401	05	01	7994	TRAV. CENTRAL DA DEVEISA C/ 256M DE COMP. X 10M DE LARGURA, PAVIMENTADA A CUBO, PASSEIO C/ 1,5 DE LARGURA E C/ DRENAGEM DE AGUAS PLUVIAIS		2001/12/31		GR	95.769,20		5.446,60	101.215,80	5.0	4.342,52	40.420,50	60.795,30			
401	05	01	7995	TRAV. CENTRAL DE FREJUFE C/ 186M DE COMP. X 6M DE LARGURA, PAVIMENTADA A CUBO		2001/12/31			27.276,26			27.276,26	5.0	1.363,82	12.274,30	15.001,96			
401	05	01	7996	TRAV. DA CAVADINHA C/ 100M DE COMP. X 4M DE LARGURA, PAVIMENTADA A CUBO		2001/12/31			9.776,44			9.776,44	5.0	488,82	4.399,38	5.377,06			
401	05	01	7997	TRAV. DE FRIAS C/ 360M X 7M DE LARGURA, PAVIMENTADA A CUBO		2001/12/31			61.591,56			61.591,56	5.0	3.079,58	27.716,22	33.875,34			
401	05	01	7998	TRAV. DO BARROQUEIRO C/ 182M DE COMP. X 8M DE LARGURA, PAVIMENTADO A ESCORIA		2001/12/31			17.429,99			17.429,99	5.0	871,50	7.843,50	9.586,49			
401	05	01	7999	ALAMEDA DO PADRE ALCINDO BARBOSA C/ 60M DE COMP. X 7M DE LARGURA, PAVIMENTADA A CUBO		2001/12/31		OU	10.265,26		66.723,30								
401	05	01	7999	ALAMEDA DO PADRE ALCINDO BARBOSA C/ 60M DE COMP. X 7M DE LARGURA, PAVIMENTADA A CUBO				OU			5.777,75	82.766,31	5.0	13.439,37	17.545,45	65.220,86			
401	05	01	8000	ALAMEDA GONÇALO MENDES DA MAIA C/ 105M DE COMP. X 8M DE LARGURA, PAVIMENTADA A BETU		2001/12/31			21.578,00			21.578,00	5.0	1.078,90	9.710,10	11.867,90			
401	05	01	8002	AV. FERNANDO PESSOA C/ 206M DE COMP. X 7M DE LARGURA, PAVIMENTADA A CUBO, PASSEIO C/ 4M DE LARGURA E C/ DRENAGEM DE AGUAS PLUVIAIS		2001/12/31			84.256,94			84.256,94	5.0	4.212,85	37.915,65	46.341,29			
401	05	01	8003	AV. PROFESSOR DR. MARCELO CAETANO C/ 137M DE COMP. X 8M DE LARGURA, PAVIMENTADA A CUBO, PASSEIO C/ 4M DE LARGURA E C/ DRENAGEM DE AGUAS PLUVIAIS		2001/12/31		GR	60.135,07		1.500,00								
401	05	01	8003	AV. PROFESSOR DR. MARCELO CAETANO C/ 137M DE COMP. X 8M DE LARGURA, PAVIMENTADA A CUBO, PASSEIO C/ 4M DE LARGURA E C/ DRENAGEM DE AGUAS PLUVIAIS				GR			15.575,10								
Total Geral ou a Transportar .....									18.075.919,60			3.755.962,65	21.754.672,08		1.181.688,55	8.905.148,75	12.651.283,15		



ENTIDADE		MAPA ANEXO DEMONSTRAÇÕES FINANCEIRAS										Data : Ano : 2009 Moeda : EUR Página : 13	
C.M.M.		-											
Período :		a											

IDENTIFICAÇÃO DOS BENS					AQUISIÇÃO		ACTIVO IMOBILIZADO (Valores aquisição ou outro na falta daqueles)	VARIAÇÃO PATRIMONIAL			Valor Patrimonial Atualizado	REINTEGRAÇÕES E AMORTIZAÇÕES				Valor Patrimonial Líquido	ALÍENACÕES/ABATES/TRANSFER.		
Cl.	Tipo	Bem	Nr.Inv.	Descrição	Tipo	Data		T.	Data	Valor		VU	Taxa	Do Período	Acumulados		T.	Valor	Data
401	05	01	8003	AV. PROFESSOR DR. MARCELO CAETANO C/ 137M DE COMP. X 8M DE LARGURA, PAVIMENTADA A CUBO, PASSEIO C/ 4M DE LARGURA E C/ DRENAGEM DE AGUAS PLUVIAIS				OU		4.318,18									
401	05	01	8003	AV. PROFESSOR DR. MARCELO CAETANO C/ 137M DE COMP. X 8M DE LARGURA, PAVIMENTADA A CUBO, PASSEIO C/ 4M DE LARGURA E C/ DRENAGEM DE AGUAS PLUVIAIS				OU		1.984,50	83.512,85	8.3	4.544,12	33.527,54	49.985,31				
401	05	01	8004	LARGO DE MATOS C/ 86M DE COMP. 9M DE LARGURA, PAVIMENTADO A CUBO	2001/12/31		18.917,41				18.917,41	5.0	945,87	8.512,83	10.404,58				
401	05	01	8005	PRAÇA DO EXERCITO LIBERTADOR C/ 437M DE COMP. X 9M DE LARGURA, PAVIMENTADA A BETU/CUBO	2001/12/31		101.031,26				101.031,26	5.0	5.051,57	45.464,05	55.567,21				
401	05	01	8006	PRACETA DE SANTO LENHO DE MOREIRA C/ 50M DE COMP. X 6M DE LARGURA, PAVIMENTADA A BETU, PASSEIO C/ 2M DE LARGURA E C/ DRENAGEM DE AGUAS PLUVIAIS	2001/12/31		14.340,44	GR		58.532,58	72.873,02	6.7	4.475,79	10.211,95	62.661,07				
401	05	01	8007	PRACETA DE DR. RAUL RAMALHAO C/ 109M DE COMP. X 7,5 DE LARGURA, PAVIMENTADA A CUBO, PASSEIO C/ 1 M DE LARGURA E C/ DRENAGEM DE AGUAS PLUVIAIS	2001/12/31		29.902,93				29.902,93	5.0	1.495,15	13.456,34	16.446,59				
401	05	01	8008	PRACETA JOAQ. FRANCISCO MOREIRA RAMALHAO C/ 51M DE COMP. X 9M DE LARGURA, PAVIMENTADA A CUBO	2001/12/31		11.218,46				11.218,46	5.0	560,93	5.048,29	6.170,17				
401	05	01	8009	PRACETA LUCINDA ALVES DA SILVA C/ 61M DE COMP. X 8M DE LARGURA, PAVIMENTADA A CUBO	2001/12/31		11.927,26				11.927,26	5.0	596,37	5.367,25	6.560,01				
401	05	01	8010	PRACETA PROF. DR. MARCELO CAETANO C/ 62M DE COMP. X 7.5M DE LARGURA, PAVIMENTADO A CUBO	2001/12/31		11.365,11				11.365,11	5.0	568,26	5.114,31	6.250,80				
401	05	01	8011	RUA ENG. FREDERICO ULRICH C/ 1770M DE COMP. X 9M DE LARGURA, PAVIMENTADA A CUBO, PASSEIO C/ 3M DE LARGURAE C/ DRENAGEM DE AGUAS PLUVIAIS	2001/12/31		635.668,04	GR		2.356,82									
401	05	01	8011	RUA ENG. FREDERICO ULRICH C/ 1770M DE COMP. X 9M DE LARGURA, PAVIMENTADA A CUBO, PASSEIO C/ 3M DE LARGURAE C/ DRENAGEM DE AGUAS PLUVIAIS				OU		1.459,50	639.484,36	8.3	32.013,81	287.332,51	352.151,85				
401	05	01	8012	RUA 1 C/ 154M DE COMP. X 8M DE LARGURA, PAVIMENTADA A CUBO	2001/12/31		30.111,43	GR		21.954,13									
401	05	01	8012	RUA 1 C/ 154M DE COMP. X 8M DE LARGURA, PAVIMENTADA A CUBO				GR		2.356,82	54.422,38	7.1	2.905,77	22.458,93	31.963,45				
401	05	01	8013	RUA 1 DE MAIO C/ 255 M DE COMP. X 6M DE LARGURA, PAVIMENTADO A CUBO	2001/12/31		37.394,88				37.394,88	5.0	1.869,75	16.827,69	20.567,19				
401	05	01	8014	RUA 31 DE JANEIRO C/ 152M DE COMP. X 7M DE LARGURA, PAVIMENTADA A CUBO	2001/12/31		26.005,33				26.005,33	5.0	1.300,27	11.702,42	14.302,91				
401	05	01	8015	RUA 4 C/ 232M DE COMP. X 7M DE LARGURA, PAVIMENTADA A CUBO, PASSEIO C/ 2M DE LARGURA E C/ DRENAGEM DE AGUAS PLUVIAIS	2001/12/31		7.174,71	OU		2.488,50	9.663,21	8.3	566,11	3.436,00	6.227,21				
401	05	01	8016	RUA 5 C/ 228M DE COMP. X 7M DE LARGURA, PAVIMENTADA A CUBO, PASSEIO COM 2M DE LARGURA E C/ DRENAGEM DE AGUAS PLUVIAIS	2001/12/31		70.510,07	OU		2.583,00	73.093,07	8.3	3.740,76	31.944,77	41.148,30				
401	05	01	8017	RUA 5 DE OUTUBRO C/ 51M DE COMP. X 2.5M DE LARGURA, PAVIMENTADA A CUBO/T.BATIDA	2001/12/31		3.116,24				3.116,24	5.0	155,81	1.402,29	1.713,95				
401	05	01	8018	RUA A. NOBRE C/ 69M DE COMP. X 6M DE LARGURA, PAVIMENTADA A CUBO	2001/12/31		10.634,87				10.634,87	5.0	531,75	4.785,68	5.849,19				
Total Geral ou a Transportar .....							19.095.238,04			3.853.996,68	22.949.234,72		1.243.010,64	9.411.741,60	13.339.252,94				

ENTIDADE																																																																																																																																																																																																																																																																																																																																																																																																																																																																																																																																																																																																																																																																																																																																																																																																																																																																																																																																																																																																																																																																																																																																																																																																																					
----------	--	--	--	--	--	--	--	--	--	--	--	--	--	--	--	--	--	--	--	--	--	--	--	--	--	--	--	--	--	--	--	--	--	--	--	--	--	--	--	--	--	--	--	--	--	--	--	--	--	--	--	--	--	--	--	--	--	--	--	--	--	--	--	--	--	--	--	--	--	--	--	--	--	--	--	--	--	--	--	--	--	--	--	--	--	--	--	--	--	--	--	--	--	--	--	--	--	--	--	--	--	--	--	--	--	--	--	--	--	--	--	--	--	--	--	--	--	--	--	--	--	--	--	--	--	--	--	--	--	--	--	--	--	--	--	--	--	--	--	--	--	--	--	--	--	--	--	--	--	--	--	--	--	--	--	--	--	--	--	--	--	--	--	--	--	--	--	--	--	--	--	--	--	--	--	--	--	--	--	--	--	--	--	--	--	--	--	--	--	--	--	--	--	--	--	--	--	--	--	--	--	--	--	--	--	--	--	--	--	--	--	--	--	--	--	--	--	--	--	--	--	--	--	--	--	--	--	--	--	--	--	--	--	--	--	--	--	--	--	--	--	--	--	--	--	--	--	--	--	--	--	--	--	--	--	--	--	--	--	--	--	--	--	--	--	--	--	--	--	--	--	--	--	--	--	--	--	--	--	--	--	--	--	--	--	--	--	--	--	--	--	--	--	--	--	--	--	--	--	--	--	--	--	--	--	--	--	--	--	--	--	--	--	--	--	--	--	--	--	--	--	--	--	--	--	--	--	--	--	--	--	--	--	--	--	--	--	--	--	--	--	--	--	--	--	--	--	--	--	--	--	--	--	--	--	--	--	--	--	--	--	--	--	--	--	--	--	--	--	--	--	--	--	--	--	--	--	--	--	--	--	--	--	--	--	--	--	--	--	--	--	--	--	--	--	--	--	--	--	--	--	--	--	--	--	--	--	--	--	--	--	--	--	--	--	--	--	--	--	--	--	--	--	--	--	--	--	--	--	--	--	--	--	--	--	--	--	--	--	--	--	--	--	--	--	--	--	--	--	--	--	--	--	--	--	--	--	--	--	--	--	--	--	--	--	--	--	--	--	--	--	--	--	--	--	--	--	--	--	--	--	--	--	--	--	--	--	--	--	--	--	--	--	--	--	--	--	--	--	--	--	--	--	--	--	--	--	--	--	--	--	--	--	--	--	--	--	--	--	--	--	--	--	--	--	--	--	--	--	--	--	--	--	--	--	--	--	--	--	--	--	--	--	--	--	--	--	--	--	--	--	--	--	--	--	--	--	--	--	--	--	--	--	--	--	--	--	--	--	--	--	--	--	--	--	--	--	--	--	--	--	--	--	--	--	--	--	--	--	--	--	--	--	--	--	--	--	--	--	--	--	--	--	--	--	--	--	--	--	--	--	--	--	--	--	--	--	--	--	--	--	--	--	--	--	--	--	--	--	--	--	--	--	--	--	--	--	--	--	--	--	--	--	--	--	--	--	--	--	--	--	--	--	--	--	--	--	--	--	--	--	--	--	--	--	--	--	--	--	--	--	--	--	--	--	--	--	--	--	--	--	--	--	--	--	--	--	--	--	--	--	--	--	--	--	--	--	--	--	--	--	--	--	--	--	--	--	--	--	--	--	--	--	--	--	--	--	--	--	--	--	--	--	--	--	--	--	--	--	--	--	--	--	--	--	--	--	--	--	--	--	--	--	--	--	--	--	--	--	--	--	--	--	--	--	--	--	--	--	--	--	--	--	--	--	--	--	--	--	--	--	--	--	--	--	--	--	--	--	--	--	--	--	--	--	--	--	--	--	--	--	--	--	--	--	--	--	--	--	--	--	--	--	--	--	--	--	--	--	--	--	--	--	--	--	--	--	--	--	--	--	--	--	--	--	--	--	--	--	--	--	--	--	--	--	--	--	--	--	--	--	--	--	--	--	--	--	--	--	--	--	--	--	--	--	--	--	--	--	--	--	--	--	--	--	--	--	--	--	--	--	--	--	--	--	--	--	--	--	--	--	--	--	--	--	--	--	--	--	--	--	--	--	--	--	--	--	--	--	--	--	--	--	--	--	--	--	--	--	--	--	--	--	--	--	--	--	--	--	--	--	--	--	--	--	--	--	--	--	--	--	--	--	--	--	--	--	--	--	--	--	--	--	--	--	--	--	--	--	--	--	--	--	--	--	--	--	--	--	--	--	--	--	--	--	--	--	--	--	--	--	--	--	--	--	--	--	--	--	--	--	--	--	--	--	--	--	--	--	--	--	--	--	--	--	--	--	--	--	--	--	--	--	--	--	--	--	--	--	--	--	--	--	--	--	--	--	--	--	--	--	--	--	--	--	--	--	--	--	--	--	--	--	--	--	--	--	--	--	--	--	--	--	--	--	--	--	--	--	--	--	--	--	--	--	--	--	--	--	--	--	--	--	--	--	--	--	--	--	--	--	--	--	--	--	--	--	--	--	--	--	--	--	--	--	--	--	--	--	--	--	--	--	--	--	--	--	--	--	--	--	--	--	--	--	--	--	--	--	--	--	--	--	--	--	--	--	--	--	--	--	--	--	--	--	--	--	--	--	--	--	--	--	--	--	--	--	--	--	--	--	--	--	--	--	--	--	--	--	--	--	--	--	--	--	--	--	--	--	--	--	--	--	--	--	--	--	--	--	--	--	--	--

IDENTIFICAÇÃO DOS BENS					AQUISIÇÃO		ACTIVO IMOBILIZADO (Valores aquisição ou outro na falta daqueles)	VARIAÇÃO PATRIMONIAL		Valor Patrimonial Atualizado	REINTEGRAÇÕES E AMORTIZAÇÕES				Valor Patrimonial Líquido	ALIENAÇÕES/ABATES/TRANSFER.		
Cl.	Tipo	Bem	Nr.Inv.	Descrição	Tipo	Data		T.	Data	Valor	VU	Taxa	Do Período	Acumulados		T.	Valor	Data
401	05	01	8019	RUA BAIRRO DE PORTUGAL C/ 61M DE COMP. X 6M DE LARGURA, PAVIMENTADA A CUBO		2001/12/31	8.945,44			8.945,44		5.0	447,27	4.025,43	4.920,01			
401	05	01	8020	RUA CALÇADA DE REAL C/ 318M DE COMP. X 5M DE LARGURA, PAVIMENTADO A CUBO		2001/12/31	38.861,34			38.861,34		5.0	1.943,07	17.487,63	21.373,71			
401	05	01	8021	RUA CAMILO CASTELO BRANCO C/ 130M DE COMP. X 13M DE LARGURA, PAVIMENTADA A BETU, PASSEIO C/ 3M DE LARGURAS C/ DRENAGEM DE AGUAS PLUVIAIS		2001/12/31	72.138,65			72.138,65		5.0	3.606,93	32.462,37	39.676,28			
401	05	01	8022	RUA CENTRAL DO CARVALHIDO C/ 1117M DE COMP. X 7M DE LARGURA, PAVIMENTADA A CUBO		2001/12/31	191.104,94			191.104,94		5.0	9.555,25	85.997,25	105.107,69			
401	05	01	8023	RUA CONSELHEIRO LUIS MAGALHAES C/ 2810M DE COMP. X 12M DE LARGURA, PAVIMENTADO A BETU		2001/12/31	866.202,45	GR		127.395,11								
401	05	01	8023	RUA CONSELHEIRO LUIS MAGALHAES C/ 2810M DE COMP. X 12M DE LARGURA, PAVIMENTADO A BETU				GR		116.945,01								
401	05	01	8023	RUA CONSELHEIRO LUIS MAGALHAES C/ 2810M DE COMP. X 12M DE LARGURA, PAVIMENTADO A BETU				GR		11.769,50	1.122.312,07	7.7	62.310,89	436.892,27	685.419,80			
401	05	01	8024	RUA CORONEL CARLOS MOREIRA C/ 1018M DE COMP. X 7M DE LARGURA, PAVIMENTADA A BETU, PASSEIO C/ 3M DE LARGURA E C/ DRENAGEM DE AGUAS PLUVIAIS		2001/12/31	374.484,99	GR		7.551,96								
401	05	01	8024	RUA CORONEL CARLOS MOREIRA C/ 1018M DE COMP. X 7M DE LARGURA, PAVIMENTADA A BETU, PASSEIO C/ 3M DE LARGURA E C/ DRENAGEM DE AGUAS PLUVIAIS				GR		775,95								
401	05	01	8024	RUA CORONEL CARLOS MOREIRA C/ 1018M DE COMP. X 7M DE LARGURA, PAVIMENTADA A BETU, PASSEIO C/ 3M DE LARGURA E C/ DRENAGEM DE AGUAS PLUVIAIS				GR		4.713,64								
401	05	01	8024	RUA CORONEL CARLOS MOREIRA C/ 1018M DE COMP. X 7M DE LARGURA, PAVIMENTADA A BETU, PASSEIO C/ 3M DE LARGURA E C/ DRENAGEM DE AGUAS PLUVIAIS				GR		145.579,53								
401	05	01	8024	RUA CORONEL CARLOS MOREIRA C/ 1018M DE COMP. X 7M DE LARGURA, PAVIMENTADA A BETU, PASSEIO C/ 3M DE LARGURA E C/ DRENAGEM DE AGUAS PLUVIAIS				GR		106.984,78								
401	05	01	8024	RUA CORONEL CARLOS MOREIRA C/ 1018M DE COMP. X 7M DE LARGURA, PAVIMENTADA A BETU, PASSEIO C/ 3M DE LARGURA E C/ DRENAGEM DE AGUAS PLUVIAIS				OU		4.318,18	644.409,03	7.7	37.638,82	230.382,03	414.027,00			
401	05	01	8025	RUA CRUZ DAS GUARDEIRAS C/ 1060M DE COMP. X 8M DE LARGURA, PAVIMENTADO A CUBO, PASSEIO 1 M DE LARGURA E C/ DRENAGEM DE AGUAS PLUVIAIS		2001/12/31	306.660,95	OU		32.916,20	339.577,15	5.0	29.192,50	151.856,90	187.720,25			
401	05	01	8026	RUA DA BOTICA C/ 335M DE COMP. X 6M DE LARGURA, PAVIMENTADA A BETU, PASSEIO C/ 1.70M DE LARGURA E C/ DRENAGEM DE AGUAS PLUVIAIS		2001/12/31	91.068,03			91.068,03		5.0	4.553,40	40.980,60	50.087,43			
401	05	01	8027	RUA DA CONSTITUIÇÃO C/ 129M DE COMP. X 8M DE LARGURA, PAVIMENTADA A CUBO E C/ DRENAGEM DE AGUAS PLUVIAIS		2001/12/31	30.885,57			30.885,57		5.0	1.544,28	13.898,52	16.987,05			
Total Geral ou a Transportar .....							21.075.590,40			4.412.946,54	25.488.536,94		1.393.803,05	10.425.724,60	14.864.572,16			

ENTIDADE				MAPA ANEXO DEMONSTRAÇÕES FINANCEIRAS						Data : 2010/03/30	
C.M.M.			45.3	-	Outras construções e infraestruturas						Ano : 2009
Período :		a									Moeda : EUR
											Página : 15

IDENTIFICAÇÃO DOS BENS					AQUISIÇÃO		ACTIVO IMOBILIZADO (Valores aquisição ou outro na falta daqueles)	VARIAÇÃO PATRIMONIAL		Valor Patrimonial Atualizado	REINTEGRAÇÕES E AMORTIZAÇÕES				Valor Patrimonial Liquido	ALIENAÇÕES/ABATES/TRANSFER.		
Cl.	Tipo	Bem	Nr.Inv.	Descrição	Tipo	Data		T.	Data		Valor	VU	Taxa	Do Período		Acumulados	T.	Valor
401	05	01	8028	RUA DA ESTAÇÃO C/ 429M DE COMP. X 8M DE LARG., PAVIMENTADO A BETU/CUBO, PASSEIO C/ 2M DE LARGURA E C/ DRENAGEM DE AGUAS PLUVIAIS		2001/12/31	68.260,49			68.260,49		5.0	3.413,03	30.717,22		37.543,27		
401	05	01	8029	RUA DA ESTRADA C/ 1497M DE COMP. X 7M DE LARGURA, PAVIMENTADA A CUBO		2001/12/31	256.118,26			256.118,26		5.0	12.805,92	115.253,20		140.865,06		
401	05	01	8030	RUA DA FABRICA C/ 32M DE COMP. X 8M DE LARGURA, PAVIMENTADA A CUBO		2001/12/31	6.256,92			6.256,92		5.0	312,85	2.815,63		3.441,29		
401	05	01	8031	RUA DA MOURARIA C/ 150M DE COMP. X 3,5M DE LARGURA, PAVIMENTADA A CUBO		2001/12/31	12.831,58			12.831,58		5.0	641,58	5.774,22		7.057,36		
401	05	01	8032	RUA DA PRIMAVERA C/ 264M DE COMP. X 7M DE LARG., PAVIMENTADA A CUBO		2001/12/31	45.167,15			45.167,15		5.0	2.258,36	20.325,24		24.841,91		
401	05	01	8033	RUA DA REFONTEIRA C/ 885M DE COMP. X 6M DE LARGURA, PAVIMENTADA A CUBO		2001/12/31	129.782,22	OU	25.052,28	154.834,50		5.0	11.857,46	63.770,34		91.064,16		
401	05	01	8034	RUA DAS CAMELIAS C/ 65M DE COMP. X 7M DE LARGURA, PAVIMENTADA A CUBO, PASSEIO C/ 2M DE LARGURA E C/ DRENAGEM DE AGUAS PLUVIAIS		2001/12/31	20.101,56			20.101,56		5.0	1.005,08	9.045,72		11.055,84		
401	05	01	8035	RUA DAS ESCADINHAS C/ 188M DE COMP. X 3M DE LARGURA, PAVIMENTADA A CUBO		2001/12/31	13.784,78			13.784,78		5.0	689,24	6.203,16		7.581,62		
401	05	01	8036	RUA DAS FLORES C/ 111M DE COMP. X 7M DE LARG., PAVIMENTADA A CUBO, PASSEIO C/ 2M DE LARGURA E C/ DRENAGEM DE AGUAS PLUVIAIS		2001/12/31	34.327,27			34.327,27		5.0	1.716,37	15.447,26		18.880,01		
401	05	01	8037	RUA DAS GUARDEIRAS C/ 491M DE COMP. X 9M DE LARGURA, PAVIMENTADA A BETU		2001/12/31	113.515,68	GR	4.713,64	118.229,32		7.1	5.893,34	53.402,59		64.826,73		
401	05	01	8038	RUA DAS MADRESSILVAS C/ 173M DE COMP. X 7M DE LARGURA, PAVIMENTADA A CUBO		2001/12/31	29.598,17	OU	3.423,00	33.021,17		8.3	1.765,16	13.604,44		19.416,73		
401	05	01	8039	RUA DAS MINHOTETIRAS C/ 869M DE COMP. X 6M DE LARGURA, PAVIMENTADA A BETU		2001/12/31	133.937,71			133.937,71		5.0	6.696,89	60.271,98		73.665,73		
401	05	01	8040	RUA DAS OLIVEIRAS C/ 525M DE COMP. X 6M DE LARG., PAVIMENTADA A CUBO		2001/12/31	76.989,46			76.989,46		5.0	3.849,48	34.645,24		42.344,22		
401	05	01	8041	RUA DAS ROSAS C/ 92M DE COMP. X 7M DE LARGURA, PAVIMENTADA A CUBO, PASSEIO C/ 2M DE LARGURA E C/ DRENAGEM DE AGUAS PLUVIAIS		2001/12/31	28.451,43			28.451,43		5.0	1.422,57	12.803,13		15.648,30		
401	05	01	8042	RUA DE ALEXANDRE HERCULANO C/ 81M DE COMP. X 8M DE LARGURA, PAVIMENTADA A CUBO		2001/12/31	15.837,83	GR	1.400,00	17.237,83		6.3	879,39	7.564,51		9.673,32		
401	05	01	8043	RUA DE AGODINS C/ 42M DE COMP. X 7M DE LARG., PAVIMENTADA A CUBO		2001/12/31	7.185,68			7.185,68		5.0	359,29	3.233,55		3.952,13		
401	05	01	8044	RUA ALBERTO CAMPOS DA COSTA MAIA C/ 28M DE COMP. X 7M DE LARGURA, PAVIMENTADA A CUBO		2001/12/31	4.790,46			4.790,46		5.0	239,53	2.155,69		2.634,77		
401	05	01	8045	RUA DE ALBINO JOSE MOREIRA C/ 178M DE COMP. X 8M DE LARGURA, PAVIMENTADA A CUBO		2001/12/31	34.804,12			34.804,12		5.0	1.740,21	15.661,87		19.142,25		
401	05	01	8046	RUA DE ANTONIO HERCULANO PEREIRA MAIA C/ 295M DE COMP. X 6,5M DE LARG., PAVIMENTADA A CUBO, PASSEIO C/ 2M DE LARGURA E C/ DRENAGEM DE AGUAS PLUVIAIS		2001/12/31	86.815,77	OU	2.499,00	89.314,77		8.3	4.549,04	39.275,36		50.039,41		
401	05	01	8047	RUA DE CHANCIDRO C/ 719M DE COMP. X 6M DE LARGURA, PAVIMENTADA A BETU		2001/12/31	110.818,43	GR	15.961,58									
401	05	01	8047	RUA DE CHANCIDRO C/ 719M DE COMP. X 6M DE LARGURA, PAVIMENTADA A BETU				OU	293,62	127.073,63		7.1	6.700,61	53.366,93		73.706,70		
Total Geral ou a Transportar .....							22.304.965,37			4.466.289,66	26.771.255,03			1.462.598,45	10.991.061,88	15.581.952,97		

ENTIDADE				MAPA ANEXO DEMONSTRAÇÕES FINANCEIRAS			
						Data : 2010/03/30	
						Ano : 2009	
C.M.M.		45.3		- Outras construções e infraestruturas		Moeda : EUR	
Período :		a				Página : 16	

IDENTIFICAÇÃO DOS BENS					AQUISIÇÃO		ATIVO IMOBILIZADO (Valores aquisição ou outro na falta daqueles)	VARIAÇÃO PATRIMONIAL		Valor Patrimonial Atualizado	REINTEGRAÇÕES E AMORTIZAÇÕES				Valor Patrimonial Líquido	ALIENAÇÕES/ABATES/TRANSFER.		
Cl.	Tipo	Bem	Nr.Inv.	Descrição	Tipo	Data		T.	Data		Valor	VU	Taxa	Do Período		Acumulados	T.	Valor
401	05	01	8048	RUA DE CONCEIÇÃO ROSA SILVA C/ 139M DE COMP. X 7M DE LARGURA, PAVIMENTADO A CUBO, PASSEIO C/2M DE LARGURAE C/ DRENAGEM DE AGUAS PLUVIAIS		2001/12/31	42.986,40			42.986,40	5.0	2.149,32	19.343,88	23.642,52				
401	05	01	8049	RUA DE CRESTINS C/ 576M DE COMP. X 7M DE LARGURA, PAVIMENTADA A CUBO		2001/12/31	98.546,50			98.546,50	5.0	4.927,33	44.345,93	54.200,57				
401	05	01	8050	RUA DE MATOS C/ 685M DE COMP. X 5.5M DE LARGURA, PAVIMENTADA A CUBO		2001/12/31	92.081,83	OU	19.390,75	111.472,58	5.0	8.759,24	45.591,96	65.880,62				
401	05	01	8051	RUA DE MEROUÇOS C/ 188M DE COMP. X 6M DE LARGURA, PAVIMENTADA A BETU		2001/12/31	28.976,17			28.976,17	5.0	1.448,81	13.039,29	15.936,88				
401	05	01	8052	RUA DE PEDRAS RUBRAS C/ 351M DE COMP. X 6.5M DE LARGURA, PAVIMENTADA A BETU, PASSEIO C/ 3M DE LARGURA E C/ DRENAGEM DE AGUAS PLUVIAIS		2001/12/31	123.648,88			123.648,88	5.0	6.182,45	55.641,99	68.006,89				
401	05	01	8053	RUA DE QUIRES C/ 392M DE COMP. X 7M DE LARGURA, PAVIMENTADA A CUBO		2001/12/31	67.066,37			67.066,37	5.0	3.353,32	30.179,88	36.886,49				
401	05	01	8054	RUA DE REAL C/ 1266M DE COMP. X 6M DE LARGURA, PAVIMENTADA A CUBO		2001/12/31	185.654,57			185.654,57	5.0	9.282,73	83.544,57	102.110,00				
401	05	01	8055	RUA DE S. AGOSTINHO C/ 139M DE COMP. X 7M DE LARGURA, PAVIMENTADO A BETU		2001/12/31	24.994,51			24.994,51	5.0	1.249,73	11.247,54	13.746,97				
401	05	01	8056	RUA DE S.ANTONIO C/ 295M DE COMP. X 6M DE LARGURA, PAVIMENTADA A CUBO		2001/12/31	43.260,74			43.260,74	5.0	2.163,04	19.467,36	23.793,38				
401	05	01	8057	RUA DE S. SALVADOR C/ 132M DE COMP. X 7,5M DE LARGURA, PAVIMENTADA A BETU		2001/12/31	25.431,21			25.431,21	5.0	1.271,56	11.444,04	13.987,17				
401	05	01	8058	RUA DE SANTA LUZIA C/ 259M DE COMP. X 8M DE LARGURA, PAVIMENTADA A BETU		2001/12/31	53.225,73			53.225,73	5.0	2.661,29	23.951,60	29.274,13				
401	05	01	8059	RUA DE SANTO LENHO DE MOREIRA C/ 520M DE COMP. X 8M DE LARGURA, PAVIMENTADA A BETU		2001/12/31	106.862,46			106.862,46	5.0	5.343,13	48.088,09	58.774,37				
401	05	01	8060	RUA DE SENDAL C/ 530M DE COMP. X 5M DE LARGURA, PAVIMENTADA A BETU E C/ DRENAGEM DE AGUAS PLUVIAIS		2001/12/31	82.613,40			82.613,40	5.0	4.130,67	37.176,03	45.437,37				
401	05	01	8061	RUA DE TRAS C/ 65M DE COMP. X 7M DE LARGURA, PAVIMENTADO A CUBO		2001/12/31	13.617,18			13.617,18	5.0	680,86	6.127,74	7.489,44				
401	05	01	8062	RUA DA VILA DE MOREIRA DE CANEGOS C/ 340M DE COMP. X 8M DE LARGURA, PAVIMENTADA A CUBO		2001/12/31	66.479,78			66.479,78	5.0	3.323,99	29.915,91	36.563,87				
401	05	01	8063	RUA DO BARBEIRO C/ 790M DE COMP. X 11M DE LARGURA, PAVIMENTADA A CUBO		2001/12/31	212.393,13			212.393,13	5.0	10.619,66	95.576,93	116.816,20				
401	05	01	8064	RUA DO CASTANHAL C/ 1000M D COMP. X 7.5M DE LARGURA, PAVIMENTADA A BETU		2001/12/31	192.660,69			192.660,69	5.0	9.633,04	86.697,31	105.963,38				
401	05	01	8065	RUA DO CONSELHEIRO COSTA AROSO C/ 340M DE COMP. X 7M DE LARGURA, PAVIMENTADA A BETU		2001/12/31	117.959,72	GR	4.713,64									
401	05	01	8065	RUA DO CONSELHEIRO COSTA AROSO C/ 340M DE COMP. X 7M DE LARGURA, PAVIMENTADA A BETU				GR	104.101,25	226.774,61	7.7	14.123,33	71.418,01	155.356,60				
401	05	01	8066	RUA DO COUÇO C/ 511M DE COMP. X 4M DE LARGURA, PAVIMENTADA A BETU		2001/12/31	52.506,46			52.506,46	5.0	2.625,33	23.627,89	28.878,57				
401	05	01	8067	RUA DO CRUZEIRO C/ 199M DE COMP. X 5M D LARGURA, PAVIMENTADO A CUBO		2001/12/31	39.282,83			39.282,83	5.0	1.964,14	17.677,26	21.605,57				
401	05	01	8068	RUA DO DR. FARINHOTE C/ 1500M DE COMP. X 7,5M DE LARGURA, PAVIMENTADA A CUBO		2001/12/31	274.962,34	GR	21.229,30									
401	05	01	8068	RUA DO DR. FARINHOTE C/ 1500M DE COMP. X 7,5M DE LARGURA, PAVIMENTADA A CUBO				GR	2.356,82									
Total Geral ou a Transportar .....							24.250.176,27			4.618.081,42	28.569.709,23		1.558.491,42	11.765.165,09	16.606.303,96			

ENTIDADE		MAPA ANEXO DEMONSTRAÇÕES FINANCEIRAS										Data : Ano : 2009 Moeda : EUR Página : 17	
C.M.M.		-											
Período :		a											

IDENTIFICAÇÃO DOS BENS					AQUISIÇÃO		ATIVO IMOBILIZADO (Valores aquisição ou outro na falta daqueles)	VARIAÇÃO PATRIMONIAL			Valor Patrimonial Atualizado	REINTEGRAÇÕES E AMORTIZAÇÕES				Valor Patrimonial Líquido	ALIENAÇÕES/ABATES/TRANSFER.		
Cl.	Tipo	Bem	Nr.Inv.	Descrição	Tipo	Data		T.	Data	Valor		VU	Taxa	Do Período	Acumulados		T.	Valor	Data
401	05	01	8068	RUA DO DR. FARINHOE C/ 1500M DE COMP. X 7,5M DE LARGURA, PAVIMENTADA A CUBO				OU		1.911,00	300.459,46		8.3	15.431,43	130.713,73	169.745,73			
401	05	01	8069	RUA DO MONTE C/ 124M DE COMP. X 7M DE LARGURA, PAVIMENTADA A CUBO		2001/12/31	21.214,87				21.214,87		5.0	1.060,75	9.546,68	11.668,19			
401	05	01	8070	RUA DO OUTEIRO C/ 284M D COMP. X 10M DE LARGURA, PAVIMENTADO A BETU, PASSEIO C/ 3M DE LARGURA E C/ DRENAGEM DE AGUAS PLUVIAIS		2001/12/31	131.034,21				131.034,21		5.0	6.551,71	58.965,39	72.068,82			
401	05	01	8071	RUA DO PADRE MANUEL SILVA C/ 221M DE COMP. X 7M DE LARGURA, PAVIMENTADA A CUBO E C/ DRENAGEM DE AGUAS PLUVIAIS		2001/12/31	68.345,29				68.345,29		5.0	3.417,27	30.755,38	37.589,91			
401	05	01	8072	RUA DO PINHAL C/ 651M DE COMP. X 6M DE LARGURA, PAVIMENTADA A CUBO E C/ DRENAGEM DE AGUAS PLUVIAIS		2001/12/31	116.898,28				116.898,28		5.0	5.844,92	52.604,22	64.294,06			
401	05	01	8073	RUA DO THEATRO C/ 65M DE COMP. X 6M DE LARGURA, PAVIMENTADO A CUBO		2001/12/31	9.532,03				9.532,03		5.0	476,60	4.289,40	5.242,63			
401	05	01	8074	RUA DO VIRIATO C/ 44M DE COMP. X 8M DE LARGURA, PAVIMENTADA A CUBO E C/ DRENAGEM DE AGUAS PLUVIAIS		2001/12/31	10.534,61	OU		1.753,50	12.288,11		8.3	672,86	4.886,70	7.401,41			
401	05	01	8075	RUA DOS CAMPOS VERDES C/ 241M DE COMP. X 7M DE LARGURA, PAVIMENTADA A CUBO E C/ DRENAGEM DE AGUAS PLUVIAIS		2001/12/31	74.530,38				74.530,38		5.0	3.726,52	33.538,68	40.991,70			
401	05	01	8076	RUA DOS VERDES C/ 901M DE COMP. X 5.5M DE LARGURA, PAVIMENTADA A CUBO		2001/12/31	121.117,86	GR		34.621,25	155.739,11		6.7	8.363,98	63.735,37	92.003,74			
401	05	01	8077	RUA DR. ANTONIO C. MAIA C/ 211M DE COMP. X 9M DE LARGURA, PAVIMENTADA A CUBO E C/ DRENAGEM DE AGUAS PLUVIAIS		2001/12/31	88.406,94	OU		1.806,00	90.212,94		8.3	4.570,85	39.933,65	50.279,29			
401	05	01	8078	RUA DR. ANTONIO MAIA AROSO C/ 287M DE COMP. X 6M DE LARGURA, PAVIMENTADA A CUBO		2001/12/31	42.087,57	GR		133.107,38									
401	05	01	8078	RUA DR. ANTONIO MAIA AROSO C/ 287M DE COMP. X 6M DE LARGURA, PAVIMENTADA A CUBO				OU		5.929,00									
401	05	01	8078	RUA DR. ANTONIO MAIA AROSO C/ 287M DE COMP. X 6M DE LARGURA, PAVIMENTADA A CUBO				OU		5.075,99	186.199,94		5.0	13.229,04	46.176,40	140.023,54			
401	05	01	8079	RUA DRA. MARIA EULALIA BALACO C/ 355M DE COMP. X 7M DE LARGURA, PAVIMENTADA A CUBO E C/ DRENAGEM DE AGUAS PLUVIAIS		2001/12/31	74.370,77				74.370,77		5.0	3.718,54	33.466,86	40.903,91			
401	05	01	8080	RUA DR. RAUL RAMALHAO C/ 150M DE COMP. X 7M DE LARGURA, PAVIMENTADA A CUBO, PASSEIO C/ 2M DE LARGURA E C/ DRENAGEM DE AGUAS PLUVIAIS		2001/12/31	38.906,24				38.906,24		5.0	1.945,31	17.507,79	21.398,45			
401	05	01	8081	RUA JOAQUIM FRANCISCO MOREIRA RAMALHAO C/ 214M DE COMP. X 7M DE LARGURA, PAVIMENTADO A CUBO, PASSEIO 1M DE LARGURA E C/ DRENAGEM DE AGUAS PLUVIAIS		2001/12/31	55.506,23	OU		4.318,18									
401	05	01	8081	RUA JOAQUIM FRANCISCO MOREIRA RAMALHAO C/ 214M DE COMP. X 7M DE LARGURA, PAVIMENTADO A CUBO, PASSEIO 1M DE LARGURA E C/ DRENAGEM DE AGUAS PLUVIAIS				OU		1.638,00	61.462,41		8.3	3.151,71	26.793,59	34.668,82			
401	05	01	8082	RUA JOSE MOREIRA DA SILVA C/ 1006M DE COMP. X 6M DE LARGURA, PAVIMENTADA A CUBO		2001/12/31	147.526,46	GR		7.968,14									
Total Geral ou a Transportar .....							25.250.188,01			4.816.209,86	29.910.903,27			1.630.652,91	12.318.078,93	17.394.584,16			

ENTIDADE		C.M.M.		Período :                      a		-		Data : Ano : 2009 Moeda : EUR Página : 18	
----------	--	--------	--	----------------------------------	--	---	--	--	--

I D E N T I F I C A Ç Ã O   D O S   B E N S					A Q U I S I Ç Ã O		A C T I V O   I M O B I L I Z A D O (Valores aquisição ou outro na falta daqueles)	V A R I A Ç Ã O P A T R I M O N I A L		Valor Patrimonial Atualizado	R E I N T E G R A Ç Ã O E S   A M O R T I Z A Ç Ã O E S				Valor Patrimonial Liquido	A L I E N A Ç Ã O E S / A B A T E S / T R A N S F E R .		
Cl.	Tipo	Bem	Nr.Inv.	Descrição	Tipo	Data		T.	Data		Valor	VU	Taxa	Do Período		Acumulados	T.	Valor
401	05	01	8082	RUA JOSE MOREIRA DA SILVA C/ 1006M DE COMP. X 6M DE LARGURA, PAVIMENTADA A CUBO				OU	1.900,50	157.395,10		8.3	8.065,91	68.670,10	88.725,00			
401	05	01	8083	RUA LUIS DE CAMOES C/ 338M DE COMP. X 6M DE LARGURA, PAVIMENTADA A BETU E PASSEIO C/ 3,20M DE LARGURA		2001/12/31	106.045,43			106.045,43		5.0	5.302,27	47.720,43	58.325,00			
401	05	01	8084	RUA MESTRE CLARA C/ 1058M DE COMP. X 6M DE LARGURA, PAVIMENTADO A CUBO		2001/12/31	155.152,08	GR	126.852,43									
401	05	01	8084	RUA MESTRE CLARA C/ 1058M DE COMP. X 6M DE LARGURA, PAVIMENTADO A CUBO				GR	148.645,29									
401	05	01	8084	RUA MESTRE CLARA C/ 1058M DE COMP. X 6M DE LARGURA, PAVIMENTADO A CUBO				OU	5.874,55									
401	05	01	8084	RUA MESTRE CLARA C/ 1058M DE COMP. X 6M DE LARGURA, PAVIMENTADO A CUBO				OU	5.631,36	442.155,71	5.0	27.055,62	103.033,59	339.122,12				
401	05	01	8085	RUA MONTE DAS PEDRAS C/ 700M DE COMP. X 5M DE LARGURA, PAVIMENTADA A CUBO		2001/12/31	85.543,84	GR	18.983,20	104.527,04	5.6	5.331,82	45.877,08	58.649,96				
401	05	01	8086	RUA NOVA DE CRESTINS C/ 237M DE COMP. X 4M DE LARGURA, PAVIMENTADA A CUBO		2001/12/31	23.170,16		23.170,16		5.0	1.158,51	10.426,59	12.743,57				
401	05	01	8087	RUA NOVA DE GODIM C/ 237M DE COMP. X 4.5M DE LARGURA, PAVIMENTADO A ESCORIA		2001/12/31	12.767,23	OU	17.650,50	30.417,73	8.3	2.109,24	7.216,12	23.201,61				
401	05	01	8088	RUA NOVA DE REAL C/ 405M DE COMP. X 7M DE LARGURA, PAVIMENTADA A CUBO		2001/12/31	69.290,51		69.290,51		5.0	3.464,53	31.180,74	38.109,77				
401	05	01	8089	RUA NOVA DO MONTE DAS PEDRAS C/ 422M DE COMP. X 6M DE LARGURA, PAVIMENTADA A CUBO		2001/12/31	61.884,86		61.884,86		5.0	3.094,25	27.848,17	34.036,69				
401	05	01	8090	RUA PONTE DE MOREIRA C/ 649M DE COMP. X 8M DE LARGURA, PAVIMENTADA A BETU E PASSEIO C/ 3M DE LARGURA		2001/12/31	181.930,55	GR	4.713,64									
401	05	01	8090	RUA PONTE DE MOREIRA C/ 649M DE COMP. X 8M DE LARGURA, PAVIMENTADA A BETU E PASSEIO C/ 3M DE LARGURA				OU	5.057,80	191.701,99	5.0	10.894,64	85.769,87	105.932,12				
401	05	01	8091	RUA PROFESSOR ANTONIO ROCHA C/ 121M DE COMP. X7M DE LARGURA, PAVIMENTADO A CUBO		2001/12/31	20.701,61	OU	1.449,00	22.150,61	8.3	1.155,83	9.436,47	12.714,14				
401	05	01	8092	RUA PROFESSOR OLIVEIRA ANDRADE C/ 996M DE COMP. X 6.5M DE LARGURA, PAVIMENTADA A BETU/CUBO E C/ DRENAGEM DE AGUAS PLUVIAIS		2001/12/31	201.826,10		201.826,10		5.0	10.091,31	90.821,75	111.004,35				
401	05	01	8093	RUA RAMALHO ORTIGAO C/ 49M DE COMP. X 10M DE LARGURA, PAVIMENTADO A BETU E C/ DRENAGEM DE AGUAS PLUVIAIS		2001/12/31	20.163,90	GR	59.472,99	79.636,89	7.7	5.583,04	18.223,45	61.413,44				
401	05	01	8094	RUA TRINDADE COELHO C/ 110M DE COMP. X 7M LARGURA, PAVIMENTADA A BETU		2001/12/31	19.779,83	GR	32.879,04	52.658,87	6.7	3.180,93	17.668,67	34.990,20				
401	05	01	8095	TRAV. CALÇADA REAL C/ 45M COMP. X 5M DE LARGURA, PAVIMENTADO A CUBO		2001/12/31	5.499,25		5.499,25		5.0	274,96	2.474,64	3.024,61				
401	05	01	8096	TRAV. CENTRAL DA GUARDA C/ 81M DE COMP. X 5M DE LARGURA, PAVIMENTADA A BETU		2001/12/31	10.403,68		10.403,68		5.0	520,19	4.681,65	5.722,03				
401	05	01	8097	TRAV. CENTRAL DO CARVALHIDO C/ 211M DE COMP. X 4M DE LARGURA, PAVIMENTADO A CUBO		2001/12/31	20.628,29		20.628,29		5.0	1.031,42	9.282,73	11.345,56				
401	05	01	8098	TRAV. DA REFRONTEIRA C/ 92M DE COMP. X 3M DE LARGURA, PAVIMENTADA A CUBO		2001/12/31	6.745,74		6.745,74		5.0	337,29	3.035,61	3.710,13				
401	05	01	8099	TRAV. DAS GUARDEIRAS C/ 232M DE COMP. X 5M DE LARGURA, PAVIMENTADA A CUBO		2001/12/31	28.351,67		28.351,67		5.0	1.417,59	12.758,24	15.593,43				
401	05	01	8100	TRAV. DE MATOS C/ 174M DE COMP. X 5M DE LARGURA, PAVIMENTADOA CUBO		2001/12/31	21.263,75		21.263,75		5.0	1.063,19	9.568,71	11.695,04				
Total Geral ou a Transportar .....							26.301.336,49		5.245.320,16	31.546.656,65		1.721.785,45	12.923.773,54	18.424.642,93				

ENTIDADE				MAPA ANEXO DEMONSTRAÇÕES FINANCEIRAS				Data : 2010/03/30	
C.M.M.		45.3		- Outras construções e infraestruturas				Ano : 2009	
Período :		a						Moeda : EUR	
								Página : 19	

IDENTIFICAÇÃO DOS BENS					AQUISIÇÃO		ACTIVO IMOBILIZADO (Valores aquisição ou outro na falta daqueles)	VARIAÇÃO PATRIMONIAL		Valor Patrimonial Atualizado	REINTEGRAÇÕES E AMORTIZAÇÕES				Valor Patrimonial Líquido	ALIENAÇÕES/ABATES/TRANSFER.		
Cl.	Tipo	Bem	Nr.Inv.	Descrição	Tipo	Data		T.	Data	Valor	VU	Taxa	Do Período	Acumulados		T.	Valor	Data
401	05	01	8101	TRAV. DE PEDRAS RUBRAS C/ 90M DE COMP. X 3M DE LARGURA, PAVIMENTADA A CUBO		2001/12/31	6.599,10			6.599,10	5.0		329,96	2.969,60	3.629,50			
401	05	01	8102	TRAV. DE REAL C/ 133M DE COMP. X 4M DE LARGURA, PAVIMENTADO A CUBO		2001/12/31	13.002,66			13.002,66	5.0		650,14	5.851,18	7.151,48			
401	05	01	8103	TRAV. DO BARREIRO C/ 135M DE COMP. X 6M DE LARGURA, PAVIMENTADA A ESCORIA		2001/12/31	9.696,63			9.696,63	5.0		484,83	4.363,47	5.333,16			
401	05	01	8104	TRAV. DO CARVALHIDO C/ 327M DE COMP. X 6M DE LARGURA, PAVIMENTADO A CUBO		2001/12/31	47.953,43			47.953,43	5.0		2.397,67	21.579,03	26.374,40			
401	05	01	8105	TRAV. DO COUÇO C/ 48M DE COMP. X 5M DE LARGURA, PAVIMENTADA A BETU		2001/12/31	6.165,14			6.165,14	5.0		308,26	2.774,34	3.390,80			
401	05	01	8106	TRAV. DO MONTE DE REAL C/ 190M DE COMP. X 3M DE LARGURA, PAVIMENTADA A CUBO		2001/12/31	10.265,26			10.265,26	5.0		513,27	4.619,35	5.645,91			
401	05	01	8107	TRAV. DO PADRAO C/ 190M DE COMP. X 6M DE LARGURA, PAVIMENTADO A CUBO		2001/12/31	27.862,85			27.862,85	5.0		1.393,14	12.538,26	15.324,59			
401	05	01	8108	TRAV. ENG. FREDERICO ULRICH C/ 113M DE COMP. X 5M DE LARGURA, PAVIMENTADA A BETU E C/ DRENAGEM DE AGUAS PLUVIAIS		2001/12/31	6.165,14			6.165,14	5.0		308,26	2.774,34	3.390,80			
401	05	01	8109	TRAV. MONTE DAS PEDRAS C/ 636M DE COMP. X 3M DE LARGURA, PAVIMENTADA A CUBO E C/ DRENAGEM DE AGUAS PLUVIAIS		2001/12/31	57.102,38			57.102,38	5.0		2.855,12	25.696,08	31.406,30			
401	05	01	8110	TRAV. NOVA DE CRESTINS C/82M DE COMP. X 8M DE LARGURA, PAVIMENTADA A CUBO		2001/12/31	16.033,36			16.033,36	5.0		801,67	7.215,03	8.818,33			
401	05	01	8111	VIA ESTRUTURANTE DE CRESTINS C/ 461M DE COMP. X 10M DE LARGURA, PAVIMENTADA A BETU, PASSEIO C/ 3M DE LARGURA E C/ DRENAGEM DE AGUAS PLUVIAIS		2001/12/31	212.699,89			212.699,89	5.0		10.635,00	95.714,95	116.984,94			
401	05	01	8112	VIA ADELINO AMARO DA COSTA C/ 1935M DE COMP. X 10M DE LARGURA, PAVIMENTADA A BETU		2001/12/31	497.063,33	OU		4.672,50	501.735,83	6.7	25.164,67	224.924,52	276.811,31			
401	05	01	8113	VIA CARLOS MOTA PINTO C/ 761M DE COMP. X 9M DE LARGURA, PAVIMENTADA A BETU E C/ DRENAGEM DE AGUAS PLUVIAIS		2001/12/31	213.516,67	OU		2.814,00								
401	05	01	8113	VIA CARLOS MOTA PINTO C/ 761M DE COMP. X 9M DE LARGURA, PAVIMENTADA A BETU E C/ DRENAGEM DE AGUAS PLUVIAIS				OU		4.318,18	220.648,85	7.7	11.103,33	98.512,19	122.136,66			
401	05	01	8114	VIA DR. FRANCISCO SA CARNEIRO C/ 1193M DE COMP. X 7M DE LARGURA, PAVIMENTADA A BETU, PASSEIO C/ 4M DE LARGURA E C/ DRENAGEM DE AGUAS PLUVIAIS		2001/12/31	498.367,68	OU		4.318,18	502.685,86	7.7	25.158,28	225.944,75	276.741,11			
401	05	01	8115	VIELA DA ROLA C/ 152M DE COMP. X 5M DE LARGURA, PAVIMENTADA A TERRA BATIDA		2001/12/31	6.065,38			6.065,38	5.0		303,27	2.729,43	3.335,95			
401	05	01	8116	ALAMEDA PADRE REMIGIO ALVES FREITAS		2001/12/31	42.539,48			42.539,48	5.0		2.126,98	19.142,76	23.396,72			
401	05	01	8117	AV. CAMPA DO PRETO C/ 195M DE COMP. X 8M DE LARGURA, PAVIMENTADA A CUBO E C/ DRENAGEM DE AGUAS PLUVIAIS		2001/12/31	46.687,48	GR		371,70								
401	05	01	8117	AV. CAMPA DO PRETO C/ 195M DE COMP. X 8M DE LARGURA, PAVIMENTADA A CUBO E C/ DRENAGEM DE AGUAS PLUVIAIS				GR		2.356,82	49.416,00	7.1	2.467,93	22.268,74	27.147,26			
401	05	01	8118	AV. CARLOS OLIVEIRA CAMPOS C/ 315M DE COMP. X 9M DE LARGURA, PAVIMENTADA A BETU		2001/12/31	72.825,74			72.825,74	5.0		3.641,29	32.771,61	40.054,13			
401	05	01	8119	AV. DO BAIRRO C/ 351M DE COMP. X 12 M DE LARGURA, PAVIMENTADO A BETU E C/ DRENAGEM DE AGUAS PLUVIAIS		2001/12/31	131.308,55			131.308,55	5.0		6.565,43	59.088,87	72.219,68			
Total Geral ou a Transportar .....							28.223.256,64			5.264.171,54	33.487.428,18		1.818.993,95	13.795.252,04	19.493.935,96			

ENTIDADE				MAPA ANEXO DEMONSTRAÇÕES FINANCEIRAS						Data : 2010/03/30	
C.M.M.				45.3		- Outras construções e infraestruturas				Ano : 2009	
Período :		a								Moeda : EUR	
										Página : 20	

I D E N T I F I C A Ç Ã O   D O S   B E N S					A Q U I S I Ç Ã O		A C T I V O   I M O B I L I Z A D O (Valores aquisição ou outro na falta daqueles)	V A R I A Ç Ã O P A T R I M O N I A L		Valor Patrimonial Atualizado	R E I N T E G R A Ç Ã O E S   A M O R T I Z A Ç Ã O E S				Valor Patrimonial Líquido	A L I E N A Ç Ã O E S / A B A T E S / T R A N S F E R .		
Cl.	Tipo	Bem	Nr.Inv.	Descrição	Tipo	Data		T.	Data		Valor	VU	Taxa	Do Período		Acumulados	T.	Valor
401	05	01	8120	AV. PADRE TEIXEIRA DAS NEVES C/ 142M DE COMP. X 5M DE LARGURA, PAVIMENTADA A CUBO		2001/12/31	17.353,18			17.353,18		5.0	867,66	7.808,94	9.544,24			
401	05	01	8121	CAMINHO DE BAIXO C/ 200M DE COMP. X 6M DE LARGURA		2001/12/31	29.329,32			29.329,32		5.0	1.466,47	13.198,21	16.131,11			
401	05	01	8122	CAMINHO DO BAIRRO C/ 83M DE COMP. X 4M DE LARG., PAVIMENTADO A CUBO		2001/12/31	8.114,44			8.114,44		5.0	405,72	3.651,48	4.462,96			
401	05	01	8123	CAMINHO DO PASSAL C/ 248M DE COMP. X 4M DE LARG., PAVIMENTADA A TERRA BATIDA/CUBO		2001/12/31	24.245,57			24.245,57		5.0	1.212,28	10.910,52	13.335,05			
401	05	01	8124	LARGO DA BAJOUCA C/ 115M DE COMP. X 8M DE LARGURA, PAVIMENTADA A CUBO E C DRENAGEM DE AGUAS PLUVIAIS		2001/12/31	27.533,64	OU	46.973,59	74.507,23		5.0	8.603,38	19.616,82	54.890,41			
401	05	01	8125	LARGO DAS BICAS C/ 53M DE COMP. X 8M DE LARGURA, PAVIMENTADA A BETU/MACAD		2001/12/31	10.891,75			10.891,75		5.0	544,59	4.901,31	5.990,44			
401	05	01	8126	LARGO DO PADRAO C/ 87M DE COMP. X 9M DE LARG., PAVIMENTADA A CUBO		2001/12/31	19.137,38			19.137,38		5.0	956,87	8.611,83	10.525,55			
401	05	01	8127	LARGO DO SOUTO C/ 88M DE COMP. X 8M DE LARGURA, PAVIMENTADA A CUBO		2001/12/31	17.206,53			17.206,53		5.0	860,33	7.742,96	9.463,57			
401	05	01	8128	LARGO DO SOUTINHO DE MAIO C/ 65M DE COMP. X 9M DE LARG., PAVIMENTADO A CUBO		2001/12/31	14.298,04			14.298,04		5.0	714,90	6.434,10	7.863,94			
401	05	01	8129	PRACETA DO SOL C/ 187M DE COMP. X 12M DE LARGURA, PAVIMENTADA A CUBO		2001/12/31	54.845,82			54.845,82		5.0	2.742,29	24.680,61	30.165,21			
401	05	01	8130	PRACETA MONTE DO VISO C/ 134M DE COMP. X 8M DE LARGURA, PAVIMENTADA A CUBO		2001/12/31	26.200,86			26.200,86		5.0	1.310,05	11.790,37	14.410,49			
401	05	01	8131	RUA ANTONIO ALVES DIAS C/ 245M DE COMP. X 12M DE LARG., PAVIMENTADA A CUBO		2001/12/31	71.856,83			71.856,83		5.0	3.592,84	32.335,56	39.521,27			
401	05	01	8132	RUA ANTONIO DA SILVA MOUTA C/ 181M DE COMP. X 8M DE LARGURA, PAVIMENTADA A BETU		2001/12/31	37.196,36			37.196,36		5.0	1.859,82	16.738,38	20.457,98			
401	05	01	8133	RUA AUGUSTO NOGUEIRA DA SILVA C/ 248M DE COMP. X 8M DE LARG., PAVIMENTADO A BETU.		2001/12/31	50.965,17	OU	779,09									
401	05	01	8133	RUA AUGUSTO NOGUEIRA DA SILVA C/ 248M DE COMP. X 8M DE LARG., PAVIMENTADO A BETU.				OU	1.343,97	53.088,23		5.0	3.209,62	23.595,70	29.492,53			
401	05	01	8134	RUA DA PRIMAVERA C/ 335M DE COMP. X 8M DE LARGURA, PAVIMENTADA A CUBO E C/ DRENAGEM DE AGUAS PLUVIAIS		2001/12/31	80.206,70			80.206,70		5.0	4.010,34	36.093,02	44.113,68			
401	05	01	8135	RUA CAMPO DE FUTEBOL C/ 194M DE COMP. X 7M DE LARG., PAVIMENTADA A BETU.		2001/12/31	34.884,43			34.884,43		5.0	1.744,22	15.697,98	19.186,45			
401	05	01	8136	RUA D C/ 116M DE COMP. X 7M DE LARGURA, PAVIMENTADA A CUBO		2001/12/31	19.846,17	GR	7.270,62	27.116,79		5.9	1.361,62	10.777,34	16.339,45			
401	05	01	8137	RUA D'ANTA C/ 368M DE COMP. X 7M DE LARG., PAVIMENTADO A CUBO		2001/12/31	63.159,78			63.159,78		5.0	3.157,99	28.421,91	34.737,87			
401	05	01	8138	RUA DA BAJOUCA C/ 1408M DE COMP. X 6M DE LARGURA, PAVIMENTADA A CUBO		2001/12/31	206.478,39	GR	868,35									
401	05	01	8138	RUA DA BAJOUCA C/ 1408M DE COMP. X 6M DE LARGURA, PAVIMENTADA A CUBO				GR	9.427,28									
401	05	01	8138	RUA DA BAJOUCA C/ 1408M DE COMP. X 6M DE LARGURA, PAVIMENTADA A CUBO				OU	10.311,02									
401	05	01	8138	RUA DA BAJOUCA C/ 1408M DE COMP. X 6M DE LARGURA, PAVIMENTADA A CUBO				OU	5.544,00	232.629,04		8.3	12.072,07	99.836,24	132.792,80			
401	05	01	8139	RUA DA BARRANHA C/ 684M DE COMP. X 6M DE LARG., PAVIMENTADO A CUBO		2001/12/31	100.306,26	OU	21.762,98									
401	05	01	8139	RUA DA BARRANHA C/ 684M DE COMP. X 6M DE LARG., PAVIMENTADO A CUBO				OU	5.585,37	127.654,61		5.0	13.944,14	54.066,62	73.587,99			
Total Geral ou a Transportar .....							29.137.313,26		5.374.037,81	34.511.351,07			1.883.631,15	14.232.161,94	20.080.948,95			



ENTIDADE		MAPA ANEXO DEMONSTRAÇÕES FINANCEIRAS		Data : 2010/03/30	
C.M.M.		45.3	- Outras construções e infraestruturas	Ano : 2009	
Período :		a		Moeda : EUR	
				Página : 21	

IDENTIFICAÇÃO DOS BENS					AQUISIÇÃO		ATIVO IMOBILIZADO (Valores aquisição ou outro na falta daqueles)	VARIAÇÃO PATRIMONIAL			Valor Patrimonial Atualizado	REINTEGRAÇÕES E AMORTIZAÇÕES				Valor Patrimonial Líquido	ALIEVAÇÕES/ABATES/TRANSFER.		
Cl.	Tipo	Bem	Nr.Inv.	Descrição	Tipo	Data		T.	Data	Valor		VU	Taxa	Do Período	Acumulados		T.	Valor	Data
401	05	01	8140	RUA DA ESCOLA C/ 187M DE COMP. X 6M DE LARGURA, PAVIMENTADA A CUBO		2001/12/31	27.422,91				27.422,91	5.0		1.371,15	12.340,32	15.082,59			
401	05	01	8141	RUA DA IGREJA C/ 1171M DE COMP. X 7M DE LARGURA, PAVIMENTADA A CUBO E C/ DRENAGEM DE AGUAS PLUVIAIS		2001/12/31	245.318,78	GR		1.280,00									
401	05	01	8141	RUA DA IGREJA C/ 1171M DE COMP. X 7M DE LARGURA, PAVIMENTADA A CUBO E C/ DRENAGEM DE AGUAS PLUVIAIS				GR		5.063,13									
401	05	01	8141	RUA DA IGREJA C/ 1171M DE COMP. X 7M DE LARGURA, PAVIMENTADA A CUBO E C/ DRENAGEM DE AGUAS PLUVIAIS				GR		1.265,25									
401	05	01	8141	RUA DA IGREJA C/ 1171M DE COMP. X 7M DE LARGURA, PAVIMENTADA A CUBO E C/ DRENAGEM DE AGUAS PLUVIAIS				GR		174,38									
401	05	01	8141	RUA DA IGREJA C/ 1171M DE COMP. X 7M DE LARGURA, PAVIMENTADA A CUBO E C/ DRENAGEM DE AGUAS PLUVIAIS				GR		201,60									
401	05	01	8141	RUA DA IGREJA C/ 1171M DE COMP. X 7M DE LARGURA, PAVIMENTADA A CUBO E C/ DRENAGEM DE AGUAS PLUVIAIS				GR		2.356,82									
401	05	01	8141	RUA DA IGREJA C/ 1171M DE COMP. X 7M DE LARGURA, PAVIMENTADA A CUBO E C/ DRENAGEM DE AGUAS PLUVIAIS				GR		3.618,30									
401	05	01	8141	RUA DA IGREJA C/ 1171M DE COMP. X 7M DE LARGURA, PAVIMENTADA A CUBO E C/ DRENAGEM DE AGUAS PLUVIAIS				GR		117.065,17									
401	05	01	8141	RUA DA IGREJA C/ 1171M DE COMP. X 7M DE LARGURA, PAVIMENTADA A CUBO E C/ DRENAGEM DE AGUAS PLUVIAIS				OU		5.712,00	382.055,43	6.3		17.731,98	116.075,81	265.979,62			
401	05	01	8142	RUA DA RAMALHOSA C/ 255M DE COMP. X 7M DE LARG., PAVIMENTADA A CUBO		2001/12/31	43.627,36				43.627,36	5.0		2.181,37	19.632,33	23.995,03			
401	05	01	8143	RUA DA SEARA C/ 268M DE COMP. X 7M DE LARGURA, PAVIMENTADA A CUBO		2001/12/31	45.851,50	GR		138.629,75	184.481,25	5.0		8.650,92	46.066,56	138.414,69			
401	05	01	8144	RUA DA TERRA BRANCA C/ 522M DE COMP. X 8M DE LARG., PAVIMENTADO BETU/CUBO		2001/12/31	107.273,47				107.273,47	5.0		5.363,68	48.273,05	59.000,42			
401	05	01	8145	RUA DA VITORIA C/ 397M DE COMP. X 7M DE LARGURA, PAVIMENTADA A CUBO		2001/12/31	77.624,92	GR		906,15	78.531,07	6.7		3.941,66	35.172,87	43.358,20			
401	05	01	8146	RUA DAS ANDORINHAS C/ 248M DE COMP. X 7M DE LARGURA, PAVIMENTADA A CUBO		2001/12/31	42.429,74				42.429,74	5.0		2.121,49	19.093,41	23.336,33			
401	05	01	8147	RUA DAS AUSTRALIAS C/ 147M DE COMP. X 7M DE LARGURA, PAVIMENTADA A CUBO		2001/12/31	25.149,89				25.149,89	5.0		1.257,50	11.317,45	13.832,44			
401	05	01	8148	RUA DE S.ROQUE C/ 210M DE COMP. X 7M DE LARG., PAVIMENTADA A CUBO E C/ DRENAGEM DE AGUAS PLUVIAIS		2001/12/31	43.993,97	GR		198,45	44.192,42	6.7		2.212,93	19.850,22	24.342,20			
401	05	01	8149	RUA DE SA C/ 1547M DE COMP. X 7M DE LARGURA, PAVIMENTADA A BETU/CUBO		2001/12/31	278.176,35	GR		10.596,81	288.773,16	6.7		14.615,27	128.005,18	160.767,98			
401	05	01	8150	RUA DE SETOES C/ 487M DE COMP. X 7M DE LARGURA, PAVIMENTADA A CUBO		2001/12/31	83.319,70	GR		114,45									
401	05	01	8150	RUA DE SETOES C/ 487M DE COMP. X 7M DE LARGURA, PAVIMENTADA A CUBO				OU		1.816,50	85.250,65	8.3		4.324,99	37.675,76	47.574,89			
401	05	01	8151	RUA DO ATOLBEIRO C/ 488M DE COMP. X 6M DE LARG., PAVIMENTADO A CUBO		2001/12/31	71.563,53	GR		163,80									
401	05	01	8151	RUA DO ATOLBEIRO C/ 488M DE COMP. X 6M DE LARG., PAVIMENTADO A CUBO				OU		1.417,50	73.144,83	8.3		3.707,22	32.365,41	40.779,42			
401	05	01	8152	RUA DO BAIRRO C/ 725M DE COMP. X 12M DE LARGURA, PAVIMENTADA A BETU		2001/12/31	223.486,40	GR		2.356,82									
Total Geral ou a Transportar .....							30.452.551,78			5.666.974,69	35.893.683,25			1.951.111,31	14.758.030,31	20.937.412,76			

ENTIDADE		MAPA ANEXO DEMONSTRAÇÕES FINANCEIRAS										Data : Ano : 2009 Moeda : EUR Página : 22	
C.M.M.		-											
Período :		a											

IDENTIFICAÇÃO DOS BENS					AQUISIÇÃO		ATIVO IMOBILIZADO (Valores aquisição ou outro na falta daqueles)	VARIAÇÃO PATRIMONIAL			Valor Patrimonial Atualizado	REINTEGRAÇÕES E AMORTIZAÇÕES				Valor Patrimonial Líquido	ALIENAÇÕES/ABATES/TRANSFER.		
Cl.	Tipo	Bem	Nr.Inv.	Descrição	Tipo	Data		T.	Data	Valor		VU	Taxa	Do Período	Acumulados		T.	Valor	Data
401	05	01	8152	RUA DO BAIRRO C/ 725M DE COMP. X 12M DE LARGURA, PAVIMENTADA A BETU				OU		6.973,05	232.816,27		7.1	11.747,97	103.588,64	129.227,63			
401	05	01	8153	RUA DO CASTANHAL C/ 1019M DE COMP. X 14M DE LARG., PAVIMENTADO A BETU.		2001/12/31	366.466,32	GR		4.713,64	371.179,96		7.1	18.540,87	167.230,40	203.949,56			
401	05	01	8154	RUA DO OUTEIRO C/ 1092M DE COMP. X 10M DE LARGURA, PAVIMENTADA A BETU		2001/12/31	280.513,96	GR		4.713,64	285.227,60		7.1	14.243,25	128.551,84	156.675,76			
401	05	01	8155	RUA DO RIBEIRO C/ 403M DE COMP. X 6M DE LARGURA, PAVIMENTADA A T. BATIDA/CUBO		2001/12/31	59.098,57				59.098,57		5.0	2.954,93	26.594,37	32.504,20			
401	05	01	8156	RUA DO SOL C/ 145M DE COMP. X 6M DE LARGURA, PAVIMENTADO A CUBO		2001/12/31	21.263,75				21.263,75		5.0	1.063,19	9.568,71	11.695,04			
401	05	01	8157	RUA DO PADRAO C/ 183M DE COMP. X 6M DE LARGURA, PAVIMENTADA A CUBO		2001/12/31	26.836,32				26.836,32		5.0	1.341,82	12.076,36	14.759,96			
401	05	01	8158	RUA DOS CASAIS C/ 347M DE COMP. X 11M DE LARGURA, PAVIMENTADA A CUBO		2001/12/31	93.291,67				93.291,67		5.0	4.664,59	41.981,24	51.310,43			
401	05	01	8159	RUA E C/ 415M DE COMP. X 8M DE LARGURA, PAVIMENTADO A CUBO		2001/12/31	81.144,44				81.144,44		5.0	4.057,22	36.514,98	44.629,46			
401	05	01	8160	RUA ENG. FREDERICO ULRICH C/ 1663M DE COMP. X 9M DE LARGURA, PAVIMENTADA A CUBO E C/ DRENAGEM DE AGUAS PLUVIAIS		2001/12/31	447.930,49	GR		3.561,60									
401	05	01	8160	RUA ENG. FREDERICO ULRICH C/ 1663M DE COMP. X 9M DE LARGURA, PAVIMENTADA A CUBO E C/ DRENAGEM DE AGUAS PLUVIAIS				GR		120.666,75	572.158,84		7.1	31.253,02	228.375,64	343.783,20			
401	05	01	8161	RUA EUCALIPTO GROSSO C/ 116M DE COMP. X 7M DE LARGURA, PAVIMENTADA A CUBO		2001/12/31	19.846,17				19.846,17		5.0	992,31	8.930,79	10.915,38			
401	05	01	8162	RUA F C/ 262M DE COMP. X 7M DE LARGURA, PAVIMENTADO A CUBO		2001/12/31	44.824,97				44.824,97		5.0	2.241,25	20.171,25	24.653,72			
401	05	01	8163	RUA MONTE DE ABRAES C/ 157M DE COMP. X 7M DE LARGURA, PAVIMENTADA A CUBO		2001/12/31	26.860,77				26.860,77		5.0	1.343,04	12.087,36	14.773,41			
401	05	01	8164	RUA MONTE DO VISO C/ 629M DE COMP. X 10M DE LARGURA, PAVIMENTADA A CUBO		2001/12/31	153.734,50	GR		99,75	153.834,25		6.7	7.693,38	69.207,13	84.627,12			
401	05	01	8165	RUA NOVA DA BAJOUCA C/ 629M DE COMP. X 6M DE LARGURA, PAVIMENTADA A CUBO		2001/12/31	92.240,70				92.240,70		5.0	4.612,04	41.508,32	50.732,38			
401	05	01	8166	RUA NOVA DO MONTE DO VISO C/ 79M DE COMP. X 6M DE LARGURA, PAVIMENTADA A CUBO		2001/12/31	15.446,77				15.446,77		5.0	772,34	6.951,06	8.495,71			
401	05	01	8167	RUA NOVA DOS SETORES C/ 83M DE COMP. X 7M DE LARGURA, PAVIMENTADA A CUBO		2001/12/31	14.200,28				14.200,28		5.0	710,02	6.390,12	7.810,16			
401	05	01	8168	RUA PADRE DOMINGOS DA SILVA C/ 152M DE COMP. X 6M DE LARGURA, PAVIMENTADA A BETU		2001/12/31	31.236,72				31.236,72		5.0	1.561,84	14.056,54	17.180,18			
401	05	01	8169	RUA PEREIRA TACO C/ 83M DE COMP. X 8M DE LARGURA, PAVIMENTADA A CUBO EC/ DRENAGEM DE AGUAS PLUVIAIS		2001/12/31	39.405,03	GR		253,02									
401	05	01	8169	RUA PEREIRA TACO C/ 83M DE COMP. X 8M DE LARGURA, PAVIMENTADA A CUBO EC/ DRENAGEM DE AGUAS PLUVIAIS				OU		1.251,05	40.909,10		6.7	2.070,52	18.133,33	22.775,77			
401	05	01	8170	RUA PARTICULAR DO BAIRRO C/ 265M DE COMP. X 7M DE LARGURA, PAVIMENTADA A BETU/CUBO		2001/12/31	47.651,41	GR		1.043,70	48.695,11		6.7	2.452,15	21.721,45	26.973,66			
401	05	01	8171	RUA PROF. ELISIO DE MOURA C/195M DE COMP. X7M DE LARGURA, PAVIMENTADA A CUBO		2001/12/31	33.362,10	GR		195,30	33.557,40		6.7	1.681,13	15.065,03	18.492,37			
401	05	01	8172	RUA SPORT CLUB CASTELO DA MAIA C/ 65M DE COMP. X 7M DE LARGURA, PAVIMENTADA A BETU E PASSEIO C/ 2M DE LARGURA E C/ DRENAGEM DE AGUAS PLUVIAIS		2001/12/31	20.668,94				20.668,94		5.0	1.033,45	9.301,05	11.367,89			
Total Geral ou a Transportar .....							32.368.575,66			5.810.446,19	38.179.021,85			2.068.141,64	15.756.035,92	22.224.745,75			

ENTIDADE		MAPA ANEXO DEMONSTRAÇÕES FINANCEIRAS		Data : 2010/03/30	
C.M.M.		45.3	- Outras construções e infraestruturas	Ano : 2009	
Período :		a		Moeda : EUR	
				Página : 23	

IDENTIFICAÇÃO DOS BENS					AQUISIÇÃO		ATIVO IMOBILIZADO (Valores aquisição ou outro na falta daqueles)	VARIAÇÃO PATRIMONIAL		Valor Patrimonial Atualizado	REINTEGRAÇÕES E AMORTIZAÇÕES				Valor Patrimonial Líquido	ALIENAÇÕES/ABATES/TRANSFER.		
Cl.	Tipo	Bem	Nr.Inv.	Descrição	Tipo	Data		T.	Data		Valor	VU	Taxa	Do Período		Acumulados	T.	Valor
401	05	01	8173	TRAV. D'ANTA C/ 101M DE COMP. X 5M DE LARGURA, PAVIMENTANDA A CUBO		2001/12/31			12.342,75				5.0	617,14	5.554,26	6.788,49		
401	05	01	8174	TRAV. DA BAJOUCA C/211M DE COMP. X 4M DE LARGURA, PAVIMENTADA A T.BATIDA/CUBO		2001/12/31			20.628,29				5.0	1.031,42	9.282,73	11.345,56		
401	05	01	8175	TRAV. DA BARRANHA C/ 38M DE COMP. X 7M DE LARGURA, PAVIMENTADA A CUBO		2001/12/31			6.501,33				5.0	325,07	2.925,62	3.575,71		
401	05	01	8176	TRAV. DA SEARA C/ 145M DE COMP. X 6M DE LARGURA, PAVIMENTADA A CUBO		2001/12/31			21.263,75				5.0	1.063,19	9.568,71	11.695,04		
401	05	01	8177	TRAV. DA VITORIA C/314M DE COMP. X 6M DE LARGURA, PAVIMENTADA A CUBO		2001/12/31	GR		46.047,03	837,90	46.884,93		6.7	2.358,21	20.944,59	25.940,34		
401	05	01	8178	TRAV. DAS ANDORINHAS C/ 107M DE COMP. X 6M DE LARGURA, PAVIMENTADA A CUBO		2001/12/31			15.691,18		15.691,18		5.0	784,56	7.061,04	8.630,14		
401	05	01	8179	TRAV. DE SA C/ 628M DE COMP. X 6M DE LARGURA, PAVIMENTADA A CUBO		2001/12/31	OU		92.094,05	1.617,00	93.711,05		8.3	4.739,45	41.577,05	52.134,00		
401	05	01	8180	TRAV. DO BAIRRO C/ 452M DE COMP. X 4M DE LARGURA, PAVIMENTADA A CUBO		2001/12/31			44.189,50		44.189,50		5.0	2.209,48	19.885,28	24.304,22		
401	05	01	8181	TRAV. DO OUTEIRO C/ 103M DE COMP. X 5M DE LARGURA, PAVIMENTADA A CUBO		2001/12/31			12.587,16		12.587,16		5.0	629,36	5.664,24	6.922,92		
401	05	01	8182	URBANIZAÇÃO DA BAJOUCA C/ 161M DE COMP. X 8M DE LARGURA, PAVIMENTADA A CUBO E C/ DRENAGEM DE AGUAS PLUVIAIS		2001/12/31			38.547,10		38.547,10		5.0	1.927,36	17.346,20	21.200,90		
401	05	01	8183	AV. DA ESTAÇÃO C/ 72M DE COMP. X 8M DE LARGURA, PAVIMENTADA A CUBO, E PASSEIO C/ 2M DE LARGURA		2001/12/31			21.260,76		21.260,76		5.0	1.063,04	9.567,36	11.693,40		
401	05	01	8184	AV. ESTEVAO OLIVEIRA MAIA C/ 1017M DE COMP. X 8M DE LARGURA, PAVIMENTADA A CUBO		2001/12/31	GR		300.308,26	2.405,55	302.713,81		6.7	15.175,79	135.780,18	166.933,63		
401	05	01	8185	LARGO DA TELHEIRA C/ 48M DE COMP. X 10M DE LARGURA, PAVIMENTADA ACUBO		2001/12/31			11.731,73		11.731,73		5.0	586,59	5.279,30	6.452,43		
401	05	01	8186	LARGO S. JOSE C/ 36M DE COMP. X 10M DE LARGURA, PAVIMENTADA A CUBO		2001/12/31			8.798,79		8.798,79		5.0	439,94	3.959,46	4.839,33		
401	05	01	8187	PRAÇA 5 DE OUTUBRO C/ 78M DE COMP. X 8M DE LARGURA, PAVIMENTADA A CUBO		2001/12/31			15.251,24		15.251,24		5.0	762,56	6.863,04	8.388,20		
401	05	01	8188	PRAÇA EVARISTO DA SILVA DUARTE, C/ 138M DE COMP. X 9M DE LARGURA, PAVIMENTADA A CUBO		2001/12/31	GR		30.355,84	989,10	31.344,94		6.7	1.583,73	13.923,87	17.421,07		
401	05	01	8189	PRACETA CASTELO DA MAIA GINASIO CLUBE, C/ 138M DE COMP. X 8M DE LARGURA, PAVIMENTADA A CUBO, PASSEIO C/ 2M DE LARGURA E C/ DRENAGEM DE AGUAS PLUVIAIS		2001/12/31	GR		46.807,19	116,55	46.923,74		6.7	2.348,13	21.094,32	25.829,42		
401	05	01	8190	RUA AGRA DA CANA C/ 210M DE COMP. X 9M DE LARGURA, PAVIMENTADA A T.BATIDA/CUBO		2001/12/31			46.193,67		46.193,67		5.0	2.309,69	20.787,14	25.406,53		
401	05	01	8191	RUA AMALIO MAIA C/ 368M DE COMP. X 7M DE LARGURA, PAVIMENTADO A CUBO		2001/12/31	GR		62.960,27	216,30	63.176,57		6.7	3.162,44	28.389,79	34.786,78		
401	05	01	8192	RUA ANTONIO SA LEITE C/ 617M X 8M DE LARGURA, PAVIMENTADA A CUBO		2001/12/31			120.641,25		120.641,25		5.0	6.032,06	54.288,54	66.352,71		
401	05	01	8193	RUA ARMANDO NOGUEIRA DA SILVA C/ 60M DE COMP. X 8M DE LARGURA, PAVIMENTADA A CUBO		2001/12/31			11.731,73		11.731,73		5.0	586,59	5.279,30	6.452,43		
401	05	01	8194	RUA AUGUSTO NOGUEIRA DA SILVA C/ 1043M DE COMP. X 9M DE LARGURA, PAVIMENTADA A BETU		2001/12/31	GR		241.134,12	14.140,92								
401	05	01	8194	RUA AUGUSTO NOGUEIRA DA SILVA C/ 1043M DE COMP. X 9M DE LARGURA, PAVIMENTADA A BETU			OU			95.464,77								
Total Geral ou a Transportar .....									33.595.642,65		5.926.234,28	39.171.137,12		2.117.877,44	16.201.057,94	22.771.839,00		

ENTIDADE												Data : Ano : 2009 Moeda : EUR Página : 24		
C.M.M.		-												
Período :		a												

IDENTIFICAÇÃO DOS BENS					AQUISIÇÃO		ATIVO IMOBILIZADO (Valores aquisição ou outro na falta daqueles)	VARIAÇÃO PATRIMONIAL			Valor Patrimonial Atualizado	REINTEGRAÇÕES E AMORTIZAÇÕES				Valor Patrimonial Líquido	ALIEVAÇÕES/ABATES/TRANSFER.		
Cl.	Tipo	Bem	Nr.Inv.	Descrição	Tipo	Data		T.	Data	Valor		VU	Taxa	Do Período	Acumulados		T.	Valor	Data
401	05	01	8194	RUA AUGUSTO NOGUEIRA DA SILVA C/ 1043M DE COMP. X 9M DE LARGURA, PAVIMENTADA A BETU				OU		3.276,58									
401	05	01	8194	RUA AUGUSTO NOGUEIRA DA SILVA C/ 1043M DE COMP. X 9M DE LARGURA, PAVIMENTADA A BETU				OU		5.652,27	359.668,66	5.0	79.134,03	181.896,74	177.771,92				
401	05	01	8195	RUA CENTRAL DE CIDADELHA C/ 1121M DE COMP. X 7M DE LARGURA, PAVIMENTADA A CUBO E C/ DRENAGEM DE AGUAS PLUVIAIS		2001/12/31	234.844,03	GR		23.210,76									
401	05	01	8195	RUA CENTRAL DE CIDADELHA C/ 1121M DE COMP. X 7M DE LARGURA, PAVIMENTADA A CUBO E C/ DRENAGEM DE AGUAS PLUVIAIS				GR		4.713,64									
401	05	01	8195	RUA CENTRAL DE CIDADELHA C/ 1121M DE COMP. X 7M DE LARGURA, PAVIMENTADA A CUBO E C/ DRENAGEM DE AGUAS PLUVIAIS				OU		5.848,69	268.617,12	6.7	11.708,08	104.703,93	163.913,19				
401	05	01	8196	RUA D. IDALINA SANTOS QUEILHAS C/ 229M DE COMP. X 8 M DE LARGURA, PAVIMENTADO A BETU		2001/12/31	47.060,58	OU		1.643,83									
401	05	01	8196	RUA D. IDALINA SANTOS QUEILHAS C/ 229M DE COMP. X 8 M DE LARGURA, PAVIMENTADO A BETU				OU		4.318,18	53.022,59	7.7	2.702,52	23.294,93	29.727,66				
401	05	01	8197	RUA DA ESTAÇÃO C/ 287M DE COMP. X 8M DE LARGURA, PACIMENTADA A CUBO		2001/12/31	56.116,76			56.116,76		5.0	2.805,84	25.252,56	30.864,20				
401	05	01	8198	RUA DA FONTE C/ 1041M DECOMP. X 7M DE LARGURA PAVIMENTADA A CUBO		2001/12/31	178.102,27	GR		513,45	178.615,72	6.7	8.939,35	80.282,93	98.332,79				
401	05	01	8199	RUA DA IGREJA C/ 991M DE COMP. X 8M DE LARGURA, PAVIMENTADA A CUBO		2001/12/31	193.769,02	GR		1.166,66									
401	05	01	8199	RUA DA IGREJA C/ 991M DE COMP. X 8M DE LARGURA, PAVIMENTADA A CUBO				GR		1.666,25									
401	05	01	8199	RUA DA IGREJA C/ 991M DE COMP. X 8M DE LARGURA, PAVIMENTADA A CUBO				GR		7.300,65									
401	05	01	8199	RUA DA IGREJA C/ 991M DE COMP. X 8M DE LARGURA, PAVIMENTADA A CUBO				OU		5.785,50	209.688,08	8.3	10.841,29	90.433,94	119.254,14				
401	05	01	8200	RUA DA TELHEIRA C/ 584M DE COMP. X 8M DE LARGURA, PAVIMENTADA A CUBO		2001/12/31	114.188,80	GR		873,60	115.062,40	6.7	5.767,68	51.617,92	63.444,48				
401	05	01	8201	RUA DAS AGRAS C/ 815M DE COMP. X 8M DE LARGURA, PAVIMENTADA A CUBO		2001/12/31	159.355,95			159.355,95		5.0	7.967,80	71.710,20	87.645,75				
401	05	01	8202	RUA DE AVIOSO C/1597M DE COMP. X 7M DE LARGURA, PAVIMENTADA A CUBO		2001/12/31	273.227,02	GR		1.166,67									
401	05	01	8202	RUA DE AVIOSO C/1597M DE COMP. X 7M DE LARGURA, PAVIMENTADA A CUBO				GR		3.122,70									
401	05	01	8202	RUA DE AVIOSO C/1597M DE COMP. X 7M DE LARGURA, PAVIMENTADA A CUBO				OU		4.921,81	282.438,20	5.0	15.856,46	126.063,48	156.374,72				
401	05	01	8203	RUA DE FERREIRO C/ 444M DE COMP.X 7M DE LARGURA, PAVIMENTADA A T.BATIDA/CUBO E C/ DRENAGEM DE AGUAS PLUVIAIS		2001/12/31	93.015,83	GR		215,25	93.231,08	6.7	4.665,14	41.914,51	51.316,57				
401	05	01	8204	RUA DO CORGO C/ 464M DE COMP. X 7M DE LARGURA, PAVIMENTADA A CUBO		2001/12/31	79.384,68	GR		22.262,83	101.647,51	7.7	5.129,91	45.218,50	56.429,01				
401	05	01	8205	RUA DO MONTE C/336M DE COMP. X 8M DE LARGURA, PAVIMENTADA A CUBO		2001/12/31	65.697,67			65.697,67		5.0	3.284,89	29.563,94	36.133,73				
401	05	01	8206	RUA DO NICO C/ 277M DE COMP. X 8M DE LARGURA, PAVIMENTADA A CUBO		2001/12/31	54.161,47			54.161,47		5.0	2.708,08	24.372,65	29.788,82				
401	05	01	8207	RUA DO PAÇO C/ 822M DE COMP. X 8M DE LARGURA, PAVIMENTADA A CUBO		2001/12/31	160.724,65	OU		5.323,50	166.048,15	8.3	8.479,86	72.769,70	93.278,45				
401	05	01	8208	RUA DO PISCO C/281M DE COMP. X 8M DE LARGURA, PAVIMENTADA A CUBO		2001/12/31	54.943,59	OU		25.830,00	80.773,59	8.3	4.899,68	26.877,12	53.896,47				
Total Geral ou a Transportar .....							35.360.234,97			6.055.047,10	41.415.282,07		2.292.768,05	17.197.030,99	24.020.010,90				

ENTIDADE																																																																																																																																																																																																																																																																																																																																																																																																																																																																																																																																																																																																																																																																																																																																																																																																																																																																																																																																																																																																																																																																																																																																																																																																																	
----------	--	--	--	--	--	--	--	--	--	--	--	--	--	--	--	--	--	--	--	--	--	--	--	--	--	--	--	--	--	--	--	--	--	--	--	--	--	--	--	--	--	--	--	--	--	--	--	--	--	--	--	--	--	--	--	--	--	--	--	--	--	--	--	--	--	--	--	--	--	--	--	--	--	--	--	--	--	--	--	--	--	--	--	--	--	--	--	--	--	--	--	--	--	--	--	--	--	--	--	--	--	--	--	--	--	--	--	--	--	--	--	--	--	--	--	--	--	--	--	--	--	--	--	--	--	--	--	--	--	--	--	--	--	--	--	--	--	--	--	--	--	--	--	--	--	--	--	--	--	--	--	--	--	--	--	--	--	--	--	--	--	--	--	--	--	--	--	--	--	--	--	--	--	--	--	--	--	--	--	--	--	--	--	--	--	--	--	--	--	--	--	--	--	--	--	--	--	--	--	--	--	--	--	--	--	--	--	--	--	--	--	--	--	--	--	--	--	--	--	--	--	--	--	--	--	--	--	--	--	--	--	--	--	--	--	--	--	--	--	--	--	--	--	--	--	--	--	--	--	--	--	--	--	--	--	--	--	--	--	--	--	--	--	--	--	--	--	--	--	--	--	--	--	--	--	--	--	--	--	--	--	--	--	--	--	--	--	--	--	--	--	--	--	--	--	--	--	--	--	--	--	--	--	--	--	--	--	--	--	--	--	--	--	--	--	--	--	--	--	--	--	--	--	--	--	--	--	--	--	--	--	--	--	--	--	--	--	--	--	--	--	--	--	--	--	--	--	--	--	--	--	--	--	--	--	--	--	--	--	--	--	--	--	--	--	--	--	--	--	--	--	--	--	--	--	--	--	--	--	--	--	--	--	--	--	--	--	--	--	--	--	--	--	--	--	--	--	--	--	--	--	--	--	--	--	--	--	--	--	--	--	--	--	--	--	--	--	--	--	--	--	--	--	--	--	--	--	--	--	--	--	--	--	--	--	--	--	--	--	--	--	--	--	--	--	--	--	--	--	--	--	--	--	--	--	--	--	--	--	--	--	--	--	--	--	--	--	--	--	--	--	--	--	--	--	--	--	--	--	--	--	--	--	--	--	--	--	--	--	--	--	--	--	--	--	--	--	--	--	--	--	--	--	--	--	--	--	--	--	--	--	--	--	--	--	--	--	--	--	--	--	--	--	--	--	--	--	--	--	--	--	--	--	--	--	--	--	--	--	--	--	--	--	--	--	--	--	--	--	--	--	--	--	--	--	--	--	--	--	--	--	--	--	--	--	--	--	--	--	--	--	--	--	--	--	--	--	--	--	--	--	--	--	--	--	--	--	--	--	--	--	--	--	--	--	--	--	--	--	--	--	--	--	--	--	--	--	--	--	--	--	--	--	--	--	--	--	--	--	--	--	--	--	--	--	--	--	--	--	--	--	--	--	--	--	--	--	--	--	--	--	--	--	--	--	--	--	--	--	--	--	--	--	--	--	--	--	--	--	--	--	--	--	--	--	--	--	--	--	--	--	--	--	--	--	--	--	--	--	--	--	--	--	--	--	--	--	--	--	--	--	--	--	--	--	--	--	--	--	--	--	--	--	--	--	--	--	--	--	--	--	--	--	--	--	--	--	--	--	--	--	--	--	--	--	--	--	--	--	--	--	--	--	--	--	--	--	--	--	--	--	--	--	--	--	--	--	--	--	--	--	--	--	--	--	--	--	--	--	--	--	--	--	--	--	--	--	--	--	--	--	--	--	--	--	--	--	--	--	--	--	--	--	--	--	--	--	--	--	--	--	--	--	--	--	--	--	--	--	--	--	--	--	--	--	--	--	--	--	--	--	--	--	--	--	--	--	--	--	--	--	--	--	--	--	--	--	--	--	--	--	--	--	--	--	--	--	--	--	--	--	--	--	--	--	--	--	--	--	--	--	--	--	--	--	--	--	--	--	--	--	--	--	--	--	--	--	--	--	--	--	--	--	--	--	--	--	--	--	--	--	--	--	--	--	--	--	--	--	--	--	--	--	--	--	--	--	--	--	--	--	--	--	--	--	--	--	--	--	--	--	--	--	--	--	--	--	--	--	--	--	--	--	--	--	--	--	--	--	--	--	--	--	--	--	--	--	--	--	--	--	--	--	--	--	--	--	--	--	--	--	--	--	--	--	--	--	--	--	--	--	--	--	--	--	--	--	--	--	--	--	--	--	--	--	--	--	--	--	--	--	--	--	--	--	--	--	--	--	--	--	--	--	--	--	--	--	--	--	--	--	--	--	--	--	--	--	--	--	--	--	--	--	--	--	--	--	--	--	--	--	--	--	--	--	--	--	--	--	--	--	--	--	--	--	--	--	--	--	--	--	--	--	--	--	--	--	--	--	--	--	--	--	--	--	--	--	--	--	--	--	--	--	--	--	--	--	--	--	--	--	--	--	--	--	--	--	--	--	--	--	--	--	--	--	--	--	--	--	--	--	--	--	--	--	--	--	--	--	--	--	--	--	--	--	--	--	--	--	--	--	--	--	--	--	--	--	--	--	--	--	--	--	--	--	--	--	--	--	--	--	--	--	--	--	--	--	--	--	--	--	--	--	--	--	--	--	--	--	--	--	--	--	--	--	--	--	--	--	--	--	--	--	--	--	--	--	--	--

IDENTIFICAÇÃO DOS BENS					AQUISIÇÃO		ACTIVO IMOBILIZADO (Valores aquisição ou outro na falta daqueles)	VARIAÇÃO PATRIMONIAL			Valor Patrimonial Atualizado	REINTEGRAÇÕES E AMORTIZAÇÕES				Valor Patrimonial Líquido	ALIENAÇÕES/ABATES/TRANSFER.		
Cl.	Tipo	Bem	Nr.Inv.	Descrição	Tipo	Data		T.	Data	Valor		VU	Taxa	Do Período	Acumulados		T.	Valor	Data
401	05	01	8209	RUA DO SOUTO DE CIMA C/ 657M DECOMP. X 7M DE LARGURA, PAVIMENTADA A CUBO		2001/12/31	112.404,60	GR		1.166,67									
401	05	01	8209	RUA DO SOUTO DE CIMA C/ 657M DECOMP. X 7M DE LARGURA, PAVIMENTADA A CUBO				GR		6.113,10									
401	05	01	8209	RUA DO SOUTO DE CIMA C/ 657M DECOMP. X 7M DE LARGURA, PAVIMENTADA A CUBO				OU		2.024,80	121.709,17	5.0	6.888,12	53.364,26	68.344,91				
401	05	01	8210	RUA DR. CARLOS SILVA MOUTA C/ 508M DE COMP. X 7M DE LARGURA, PAVIMENTADA A CUBO		2001/12/31	86.912,54	GR		640,50	87.553,04	6.7	4.388,33	39.281,47	48.271,57				
401	05	01	8211	RUA DR. JOAO COSTA LIMA C/103M DE COMP. X 7M DE LARGURA. PAVIMENTADA A CUBO		2001/12/31	17.622,03	GR		142,80	17.764,83	6.7	890,62	7.967,98	9.796,85				
401	05	01	8212	RUA FELECIANO GOMES RUIS C/ 151M DE COMP. X 7M DE LARGURA, PAVIMENTADA A CUBO		2001/12/31	25.834,24	OU		19.411,23	45.245,47	5.0	4.526,91	14.860,59	30.384,88				
401	05	01	8213	RUA JOAO MAIA C/ 729M DE COMP. X 7M DE LARGURA, PAVIMENTADA A CUBO		2001/12/31	124.722,92	GR		35.378,50									
401	05	01	8213	RUA JOAO MAIA C/ 729M DE COMP. X 7M DE LARGURA, PAVIMENTADA A CUBO				GR		523,95									
401	05	01	8213	RUA JOAO MAIA C/ 729M DE COMP. X 7M DE LARGURA, PAVIMENTADA A CUBO				OU		25.310,25									
401	05	01	8213	RUA JOAO MAIA C/ 729M DE COMP. X 7M DE LARGURA, PAVIMENTADA A CUBO				OU		4.441,50	190.377,12	5.0	11.164,50	67.174,10	123.203,02				
401	05	01	8214	RUA LAFAYETTE RODRIGUES VIEIRA CASTRO, C/127M DE COMP. X 8M DE LARGURA, PAVIMENTADO A CUBO		2001/12/31	24.832,15	OU		1.630,80									
401	05	01	8214	RUA LAFAYETTE RODRIGUES VIEIRA CASTRO, C/127M DE COMP. X 8M DE LARGURA, PAVIMENTADO A CUBO				OU		4.318,18	30.781,13	7.7	1.590,22	13.288,66	17.492,47				
401	05	01	8215	RUA NOVA DA GANDRA C/239M DE COMP. X 8M DE LARGURA, PAVIMENTADA A CUBO		2001/12/31	46.731,38	GR		677,05	47.408,43	6.7	2.381,71	21.209,68	26.198,75				
401	05	01	8216	RUA SERAFIM CRUZ C/ 852M DE COMP. X 7M DE LARGURA, PAVIMENTADA A BETU/CUBO		2001/12/31	153.203,78	GR		223,65									
401	05	01	8216	RUA SERAFIM CRUZ C/ 852M DE COMP. X 7M DE LARGURA, PAVIMENTADA A BETU/CUBO				GR		2.356,82									
401	05	01	8216	RUA SERAFIM CRUZ C/ 852M DE COMP. X 7M DE LARGURA, PAVIMENTADA A BETU/CUBO				OU		1.963,91									
401	05	01	8216	RUA SERAFIM CRUZ C/ 852M DE COMP. X 7M DE LARGURA, PAVIMENTADA A BETU/CUBO				OU		4.318,18	162.066,34	7.7	8.153,95	72.372,95	89.693,39				
401	05	01	8217	RUA SENHOR DA AGONIA C/624M DE COMP. X 6M DE LARGURA, PAVIMENTADO A CUBO		2001/12/31	91.507,47	GR		973,35	92.480,82	6.7	4.640,27	41.437,91	51.042,91				
401	05	01	8218	RUA ST. ANTONIO C/ 888M DE COMP. X 8M DE LARGURA, PAVIMENTADA A CUBO		2001/12/31	173.629,55	GR		1.089,83									
401	05	01	8218	RUA ST. ANTONIO C/ 888M DE COMP. X 8M DE LARGURA, PAVIMENTADA A CUBO				GR		1.766,10									
401	05	01	8218	RUA ST. ANTONIO C/ 888M DE COMP. X 8M DE LARGURA, PAVIMENTADA A CUBO				GR		37.104,72	213.590,20	7.7	10.824,75	94.517,92	119.072,28				
401	05	01	8219	TRAV. DA FONTE C/ 53M DE COMP. X 8M DE LARGURA, PAVIMENTADA A CUBO		2001/12/31	10.363,03				10.363,03	5.0	518,15	4.663,35	5.699,68				
401	05	01	8220	TRAV. DE AVIOSO C/363M DE COMP. X 6M DE LARGURA, PAVIMENTADA A CUBO		2001/12/31	53.232,71	GR		109,20	53.341,91	6.7	2.668,92	23.983,85	29.358,06				
401	05	01	8221	TRAV. DO MONTE C/ 297M DE COMP. X 6M DE LARGURA, PAVIMENTADA A T.BATIDA/CUBO		2001/12/31	43.554,03				43.554,03	5.0	2.177,70	19.599,30	23.954,73				
401	05	01	8222	TRAV. DO PADRAO C/ 152M DE COMP. X 7M DE LARGURA, PAVIMENTADA A CUBO		2001/12/31	26.005,33				26.005,33	5.0	1.300,27	11.702,42	14.302,91				
Total Geral ou a Transportar .....							36.350.790,73			6.206.732,19	42.557.522,92		2.354.882,47	17.682.455,43	24.676.827,31				

ENTIDADE																																																																																																																																																																																																																																																																																																																																																																																																																																																																																																																																																																																																																																																																																																																																																																																																																																																																																																																																																																																																																																																																																																																																																																																																																											
----------	--	--	--	--	--	--	--	--	--	--	--	--	--	--	--	--	--	--	--	--	--	--	--	--	--	--	--	--	--	--	--	--	--	--	--	--	--	--	--	--	--	--	--	--	--	--	--	--	--	--	--	--	--	--	--	--	--	--	--	--	--	--	--	--	--	--	--	--	--	--	--	--	--	--	--	--	--	--	--	--	--	--	--	--	--	--	--	--	--	--	--	--	--	--	--	--	--	--	--	--	--	--	--	--	--	--	--	--	--	--	--	--	--	--	--	--	--	--	--	--	--	--	--	--	--	--	--	--	--	--	--	--	--	--	--	--	--	--	--	--	--	--	--	--	--	--	--	--	--	--	--	--	--	--	--	--	--	--	--	--	--	--	--	--	--	--	--	--	--	--	--	--	--	--	--	--	--	--	--	--	--	--	--	--	--	--	--	--	--	--	--	--	--	--	--	--	--	--	--	--	--	--	--	--	--	--	--	--	--	--	--	--	--	--	--	--	--	--	--	--	--	--	--	--	--	--	--	--	--	--	--	--	--	--	--	--	--	--	--	--	--	--	--	--	--	--	--	--	--	--	--	--	--	--	--	--	--	--	--	--	--	--	--	--	--	--	--	--	--	--	--	--	--	--	--	--	--	--	--	--	--	--	--	--	--	--	--	--	--	--	--	--	--	--	--	--	--	--	--	--	--	--	--	--	--	--	--	--	--	--	--	--	--	--	--	--	--	--	--	--	--	--	--	--	--	--	--	--	--	--	--	--	--	--	--	--	--	--	--	--	--	--	--	--	--	--	--	--	--	--	--	--	--	--	--	--	--	--	--	--	--	--	--	--	--	--	--	--	--	--	--	--	--	--	--	--	--	--	--	--	--	--	--	--	--	--	--	--	--	--	--	--	--	--	--	--	--	--	--	--	--	--	--	--	--	--	--	--	--	--	--	--	--	--	--	--	--	--	--	--	--	--	--	--	--	--	--	--	--	--	--	--	--	--	--	--	--	--	--	--	--	--	--	--	--	--	--	--	--	--	--	--	--	--	--	--	--	--	--	--	--	--	--	--	--	--	--	--	--	--	--	--	--	--	--	--	--	--	--	--	--	--	--	--	--	--	--	--	--	--	--	--	--	--	--	--	--	--	--	--	--	--	--	--	--	--	--	--	--	--	--	--	--	--	--	--	--	--	--	--	--	--	--	--	--	--	--	--	--	--	--	--	--	--	--	--	--	--	--	--	--	--	--	--	--	--	--	--	--	--	--	--	--	--	--	--	--	--	--	--	--	--	--	--	--	--	--	--	--	--	--	--	--	--	--	--	--	--	--	--	--	--	--	--	--	--	--	--	--	--	--	--	--	--	--	--	--	--	--	--	--	--	--	--	--	--	--	--	--	--	--	--	--	--	--	--	--	--	--	--	--	--	--	--	--	--	--	--	--	--	--	--	--	--	--	--	--	--	--	--	--	--	--	--	--	--	--	--	--	--	--	--	--	--	--	--	--	--	--	--	--	--	--	--	--	--	--	--	--	--	--	--	--	--	--	--	--	--	--	--	--	--	--	--	--	--	--	--	--	--	--	--	--	--	--	--	--	--	--	--	--	--	--	--	--	--	--	--	--	--	--	--	--	--	--	--	--	--	--	--	--	--	--	--	--	--	--	--	--	--	--	--	--	--	--	--	--	--	--	--	--	--	--	--	--	--	--	--	--	--	--	--	--	--	--	--	--	--	--	--	--	--	--	--	--	--	--	--	--	--	--	--	--	--	--	--	--	--	--	--	--	--	--	--	--	--	--	--	--	--	--	--	--	--	--	--	--	--	--	--	--	--	--	--	--	--	--	--	--	--	--	--	--	--	--	--	--	--	--	--	--	--	--	--	--	--	--	--	--	--	--	--	--	--	--	--	--	--	--	--	--	--	--	--	--	--	--	--	--	--	--	--	--	--	--	--	--	--	--	--	--	--	--	--	--	--	--	--	--	--	--	--	--	--	--	--	--	--	--	--	--	--	--	--	--	--	--	--	--	--	--	--	--	--	--	--	--	--	--	--	--	--	--	--	--	--	--	--	--	--	--	--	--	--	--	--	--	--	--	--	--	--	--	--	--	--	--	--	--	--	--	--	--	--	--	--	--	--	--	--	--	--	--	--	--	--	--	--	--	--	--	--	--	--	--	--	--	--	--	--	--	--	--	--	--	--	--	--	--	--	--	--	--	--	--	--	--	--	--	--	--	--	--	--	--	--	--	--	--	--	--	--	--	--	--	--	--	--	--	--	--	--	--	--	--	--	--	--	--	--	--	--	--	--	--	--	--	--	--	--	--	--	--	--	--	--	--	--	--	--	--	--	--	--	--	--	--	--	--	--	--	--	--	--	--	--	--	--	--	--	--	--	--	--	--	--	--	--	--	--	--	--	--	--	--	--	--	--	--	--	--	--	--	--	--	--	--	--	--	--	--	--	--	--	--	--	--	--	--	--	--	--	--	--	--	--	--	--	--	--	--	--	--	--	--	--	--	--	--	--	--	--	--	--	--	--	--	--	--	--	--	--	--	--	--	--	--	--	--	--	--	--	--	--	--	--	--	--	--	--	--	--	--	--	--	--	--	--	--	--	--	--	--	--	--	--	--	--	--	--	--	--	--	--	--	--	--	--	--	--	--	--	--	--	--	--	--	--	--

IDENTIFICAÇÃO DOS BENS					AQUISIÇÃO		ACTIVO IMOBILIZADO (Valores aquisição ou outro na falta daqueles)	VARIAÇÃO PATRIMONIAL		Valor Patrimonial Atualizado	REINTEGRAÇÕES E AMORTIZAÇÕES				Valor Patrimonial Líquido	ALIENAÇÕES/ABATES/TRANSFER.		
Cl.	Tipo	Bem	Nr.Inv.	Descrição	Tipo	Data		T.	Data	Valor	VU	Taxa	Do Período	Acumulados		T.	Valor	Data
401	05	01	8223	TRAV. ESTEVAO OLIVEIRA MAIA C/ 289M DE COMP. X 6M DE LARGURA, PAVIMENTADA A CUBO E C/ DRENAGEM DE AGUAS PLUVIAIS		2001/12/31	51.894,93			51.894,93	5.0	2.594,75	23.352,74		28.542,19			
401	05	01	8224	TRAV. SERAFIM CRUZ C7145M DE COMP. X 5M DE LARGURA, PAVIMENTADA A BETU/CUBO		2001/12/31	18.623,87	GR		442,58	19.066,45	6.7	960,70	8.498,75	10.567,70			
401	05	01	8225	MONTE SENHORA DA AGONIA C/ 54M DE COMP. X 8M DE LARGURA, PAVIMENTADA A CUBO		2001/12/31	10.557,56			10.557,56	5.0	527,88	4.750,92		5.806,64			
401	05	01	8226	MONTE SENHORA DA AGONIA C/ 50M DE COMP. X 8M DE LARGURA, PAVIMENTAD A CUBO		2001/12/31	9.776,44			9.776,44	5.0	488,82	4.399,38		5.377,06			
401	05	01	8227	MONTE SENHORA DA AGONIA C/ 92M DE COMP. X 8M DE LARGURA, PAVIMENTADA A CUBO		2001/12/31	17.988,65			17.988,65	5.0	899,43	8.094,87		9.893,78			
401	05	01	8228	RUA MARIO CLEMENTE C/ 248M DE COMP. X 8M DE LARGURA, PAVIMENTADA A CUBO		2001/12/31	48.491,14	GR		39.010,65	87.501,79	6.7	5.025,27	32.223,88	55.277,91			
401	05	01	8229	TRAV. DA TELHEIRA C/248M DE COMP. X 8M DE LARGURA, PAVIMENTADO A CUBO		2001/12/31	46.246,55			46.246,55	5.0	2.312,33	20.810,97		25.435,58			
401	05	01	8230	LARGO DO PADRAO C/ 263M DE COMP. X 7M DE LARGURA, PAVIMENTADA A CUBO		2001/12/31	44.996,06			44.996,06	5.0	2.249,81	20.248,21		24.747,85			
401	05	01	8231	AV. CARLOS OLIVEIRA CAMPOS C/ 788M DE COMP. X 7M DE LARGURA, PAVIMENTADA A BETU		2001/12/31	141.695,51	GR		745,50	142.441,01	6.7	7.134,48	63.961,79	78.479,22			
401	05	01	8232	CALÇADA DA RIBELA C/ 194M DE COMP. X 6M DE LARGURA,PAVIMENTADA A CUBO		2001/12/31	28.449,44			28.449,44	5.0	1.422,47	12.802,23		15.647,21			
401	05	01	8233	LARGO DA IGREJA C/ 64M DE COMP. X 8M DE LARGURA PAVIMENTADO A CUBO		2001/12/31	12.513,84			12.513,84	5.0	625,69	5.631,21		6.882,63			
401	05	01	8234	LARGO DO SOUTINHO DE MAIO C/ 37M DE COMP. X 8M DE LARGURA, PAVIMENTADA A T.BATIDA		2001/12/31	2.362,31	GR		1.246,35	3.608,66	6.7	201,21	1.395,41	2.213,25			
401	05	01	8235	RUA AUGUSTO NOGUEIRA DA SILVA C/ 595M DE COMP. X 8M DE LARGURA, PAVIMENTADA A CUBO		2001/12/31	127.263,30	OU		1.869,19								
401	05	01	8235	RUA AUGUSTO NOGUEIRA DA SILVA C/ 595M DE COMP. X 8M DE LARGURA, PAVIMENTADA A CUBO				OU		3.224,45	132.356,94	5.0	7.949,88	58.855,20	73.501,74			
401	05	01	8236	RUA AZENHA DA CANCELA C/ 309M DE COMP.X 7M DE LARG., PAVIMENTADA A T.BATIDA		2001/12/31	17.262,40	GR		191,10	17.453,50	6.7	875,86	7.819,04	9.634,46			
401	05	01	8237	RUA CENTRAL DO PAIÇO C/ 537M DE COMP. X 9M DE LARGURA, PAVIMENTADA A CUBO		2001/12/31	118.123,82	GR		17.138,27								
401	05	01	8237	RUA CENTRAL DO PAIÇO C/ 537M DE COMP. X 9M DE LARGURA, PAVIMENTADA A CUBO				GR		351,75								
401	05	01	8237	RUA CENTRAL DO PAIÇO C/ 537M DE COMP. X 9M DE LARGURA, PAVIMENTADA A CUBO				OU		5.502,00	141.115,84	8.3	7.459,28	59.063,71	82.052,13			
401	05	01	8238	RUA CAMINHO DE FERRO C/ 161M DE COMP. X 8M DE LARGURA, PAVIMENTADA A BETU		2001/12/31	33.086,26			33.086,26	5.0	1.654,32	14.888,80		18.197,46			
401	05	01	8239	RUA CASAL DO MONTE C/ 655M DE COMP. X 8M DE LARG., PAVIMENTADA A T.BATIDA		2001/12/31	41.819,22			41.819,22	5.0	2.090,96	18.818,64		23.000,58			
401	05	01	8240	RUA BOUÇA DO OUTEIRO C/271M DE COMP. X 8M DE LARGURA, PAVIMENTADA A BETU		2001/12/31	55.691,78			55.691,78	5.0	2.784,59	25.061,31		30.630,47			
401	05	01	8241	RUA CENTRAL DA RIBELA C/ 897M DE COMP. X 7M DE LARGURA, PAVIMENTADA A CUBO		2001/12/31	153.465,65	GR		13.328,60								
401	05	01	8241	RUA CENTRAL DA RIBELA C/ 897M DE COMP. X 7M DE LARGURA, PAVIMENTADA A CUBO				GR		9.995,67								
401	05	01	8241	RUA CENTRAL DA RIBELA C/ 897M DE COMP. X 7M DE LARGURA, PAVIMENTADA A CUBO				GR		8.932,50								
401	05	01	8241	RUA CENTRAL DA RIBELA C/ 897M DE COMP. X 7M DE LARGURA, PAVIMENTADA A CUBO				GR		6.039,23								
Total Geral ou a Transportar .....							37.331.099,46			6.314.750,03	43.454.087,84		2.402.140,20	18.073.132,49	25.182.715,17			

ENTIDADE			
C.M.M.			
Período :	a		

Data :  
 Ano : 2009  
 Moeda : EUR  
 Página : 27

IDENTIFICAÇÃO DOS BENS					AQUISIÇÃO		ATIVO IMOBILIZADO (Valores aquisição ou outro na falta daqueles)	VARIAÇÃO PATRIMONIAL		Valor Patrimonial Atualizado	REINTEGRAÇÕES E AMORTIZAÇÕES				Valor Patrimonial Líquido	ALIENAÇÕES/ABATES/TRANSFER.		
Cl.	Tipo	Bem	Nr.Inv.	Descrição	Tipo	Data		T.	Data	Valor	VU	Taxa	Do Período	Acumulados		T.	Valor	Data
401	05	01	8241	RUA CENTRAL DA RIBELA C/ 897M DE COMP. X 7M DE LARGURA, PAVIMENTADA A CUBO				OU		1.428,00	193.189,65	7.1	9.032,80	75.763,31	117.426,34			
401	05	01	8242	RUA CENTRAL DE CANCELOES C/ 138M DE COMP.X 8M DE LARG., PAVIMENTADA A CUBO		2001/12/31	26.982,97			26.982,97	26.982,97	5.0	1.349,15	12.142,35	14.840,62			
401	05	01	8243	RUA DA AGRA MORTA C/ 294M DE COMP. X 8M DE LARGURA, PAVIMENTADA A CUBO		2001/12/31	57.485,46	GR		592,20								
401	05	01	8243	RUA DA AGRA MORTA C/ 294M DE COMP. X 8M DE LARGURA, PAVIMENTADA A CUBO				GR		764,40								
401	05	01	8243	RUA DA AGRA MORTA C/ 294M DE COMP. X 8M DE LARGURA, PAVIMENTADA A CUBO				OU		2.037,00	60.879,06	8.3	3.132,00	26.427,12	34.451,94			
401	05	01	8244	RUA DA CRUZ C/ 209M DE COMP. X 8M DE LARG., PAVIMENTADO A CUBO		2001/12/31	40.865,51	OU		6.095,38	46.960,89	7.7	2.512,15	19.327,24	27.633,65			
401	05	01	8245	RUA DA ESPINHOSA C/ 1391M DE COMP. X 8M DE LARGURA, PAVIMENTADA A BETU		2001/12/31	285.857,08	GR		4.713,64								
401	05	01	8245	RUA DA ESPINHOSA C/ 1391M DE COMP. X 8M DE LARGURA, PAVIMENTADA A BETU				GR		128.316,28								
401	05	01	8245	RUA DA ESPINHOSA C/ 1391M DE COMP. X 8M DE LARGURA, PAVIMENTADA A BETU				GR		60.636,37								
401	05	01	8245	RUA DA ESPINHOSA C/ 1391M DE COMP. X 8M DE LARGURA, PAVIMENTADA A BETU				OU		57.278,86								
401	05	01	8245	RUA DA ESPINHOSA C/ 1391M DE COMP. X 8M DE LARGURA, PAVIMENTADA A BETU				OU		4.369,83								
401	05	01	8245	RUA DA ESPINHOSA C/ 1391M DE COMP. X 8M DE LARGURA, PAVIMENTADA A BETU				OU		7.538,16	548.710,22	1.3	67.320,85	231.160,15	317.550,07			
401	05	01	8246	RUA DA QUINTA AMARELA C/ 146M DE COMP. X 8M DE LARGURA, PAVIMENTADA A BETU		2001/12/31	30.003,69	OU		598,16	30.601,85	6.7	1.540,06	13.661,16	16.940,69			
401	05	01	8247	RUA DA RIBELA C/ 189M DE COMP. X 8M DE LARG., PAVIMENTADA A CUBO		2001/12/31	36.954,94	GR		122,85	37.077,79	6.7	1.855,94	16.662,51	20.415,28			
401	05	01	8248	RUA DAS OLIVEIRAS C/ 589M DE COMP. X 8M DE LARGURA, PAVIMENTADA A CUBO		2001/12/31	115.166,45	GR		916,65	116.083,10	6.7	5.819,43	52.069,32	64.013,78			
401	05	01	8249	RUA DE CADEIRO C/ 156M DECOMP. X 8M DE LARGURA, PAVIMENTADA A CUBO		2001/12/31	30.502,49			30.502,49	30.502,49	5.0	1.525,13	13.726,12	16.776,37			
401	05	01	8250	RUA DE CANCELOES C/ 79M DE COMP. X 9M DE LARG., PAVIMENTADA A CUBO		2001/12/31	17.377,62			17.377,62	17.377,62	5.0	868,88	7.819,92	9.557,70			
401	05	01	8251	RUA DE FERRONHO C/ 552M DE COMP. X 7M DE LARGURA, PAVIMENTADA A CUBO		2001/12/31	94.440,40	GR		76.427,62								
401	05	01	8251	RUA DE FERRONHO C/ 552M DE COMP. X 7M DE LARGURA, PAVIMENTADA A CUBO				GR		1.104,60								
401	05	01	8251	RUA DE FERRONHO C/ 552M DE COMP. X 7M DE LARGURA, PAVIMENTADA A CUBO				GR		4.860,19	176.832,81	6.7	9.030,97	59.430,22	117.402,59			
401	05	01	8252	RUA DE QUINTA C/ 427M DE COMP. X 8M DE LARGURA, PAVIMENTADA A CUBO		2001/12/31	83.490,79	GR		22.718,27								
401	05	01	8252	RUA DE QUINTA C/ 427M DE COMP. X 8M DE LARGURA, PAVIMENTADA A CUBO				GR		46,20								
401	05	01	8252	RUA DE QUINTA C/ 427M DE COMP. X 8M DE LARGURA, PAVIMENTADA A CUBO				OU		1.564,50	107.819,76	8.3	5.822,55	43.771,76	64.048,00			
401	05	01	8253	RUA DE PAREDES C/ 552M DE COMP. X 8M DE LARG., PAVIMENTADO A CUBO		2001/12/31	107.931,88	GR		707,70	108.639,58	6.7	5.443,78	48.758,06	59.881,52			
401	05	01	8254	RUA DE QUIRAZ C/ 1292M DE COMP. X 8M DE LARGURA, PAVIMENTADA A CUBO		2001/12/31	252.623,18	GR		212,10								
401	05	01	8254	RUA DE QUIRAZ C/ 1292M DE COMP. X 8M DE LARGURA, PAVIMENTADA A CUBO				GR		51.946,62								
401	05	01	8254	RUA DE QUIRAZ C/ 1292M DE COMP. X 8M DE LARGURA, PAVIMENTADA A CUBO				OU		5.124,00	309.905,90	7.1	13.678,48	132.085,72	177.820,18			
401	05	01	8255	RUA DE TILDEVESSA C/194M DE COMP. X 6M DE LARGURA, PAVIMENTADA A BETU		2001/12/31	29.900,94	GR		523,95	30.424,89	6.7	1.529,98	13.595,17	16.829,72			
Total Geral ou a Transportar .....							38.540.682,86			6.755.393,56	45.296.076,42		2.532.602,35	18.839.532,62	26.258.303,62			

ENTIDADE																																																																																																																																																																																																																																																																																																																																																																																																																																																																																																																																																																																																																																																																																																																																																																																																																																																																																																																																																																																																																																																																																																																																																																																																																																					
----------	--	--	--	--	--	--	--	--	--	--	--	--	--	--	--	--	--	--	--	--	--	--	--	--	--	--	--	--	--	--	--	--	--	--	--	--	--	--	--	--	--	--	--	--	--	--	--	--	--	--	--	--	--	--	--	--	--	--	--	--	--	--	--	--	--	--	--	--	--	--	--	--	--	--	--	--	--	--	--	--	--	--	--	--	--	--	--	--	--	--	--	--	--	--	--	--	--	--	--	--	--	--	--	--	--	--	--	--	--	--	--	--	--	--	--	--	--	--	--	--	--	--	--	--	--	--	--	--	--	--	--	--	--	--	--	--	--	--	--	--	--	--	--	--	--	--	--	--	--	--	--	--	--	--	--	--	--	--	--	--	--	--	--	--	--	--	--	--	--	--	--	--	--	--	--	--	--	--	--	--	--	--	--	--	--	--	--	--	--	--	--	--	--	--	--	--	--	--	--	--	--	--	--	--	--	--	--	--	--	--	--	--	--	--	--	--	--	--	--	--	--	--	--	--	--	--	--	--	--	--	--	--	--	--	--	--	--	--	--	--	--	--	--	--	--	--	--	--	--	--	--	--	--	--	--	--	--	--	--	--	--	--	--	--	--	--	--	--	--	--	--	--	--	--	--	--	--	--	--	--	--	--	--	--	--	--	--	--	--	--	--	--	--	--	--	--	--	--	--	--	--	--	--	--	--	--	--	--	--	--	--	--	--	--	--	--	--	--	--	--	--	--	--	--	--	--	--	--	--	--	--	--	--	--	--	--	--	--	--	--	--	--	--	--	--	--	--	--	--	--	--	--	--	--	--	--	--	--	--	--	--	--	--	--	--	--	--	--	--	--	--	--	--	--	--	--	--	--	--	--	--	--	--	--	--	--	--	--	--	--	--	--	--	--	--	--	--	--	--	--	--	--	--	--	--	--	--	--	--	--	--	--	--	--	--	--	--	--	--	--	--	--	--	--	--	--	--	--	--	--	--	--	--	--	--	--	--	--	--	--	--	--	--	--	--	--	--	--	--	--	--	--	--	--	--	--	--	--	--	--	--	--	--	--	--	--	--	--	--	--	--	--	--	--	--	--	--	--	--	--	--	--	--	--	--	--	--	--	--	--	--	--	--	--	--	--	--	--	--	--	--	--	--	--	--	--	--	--	--	--	--	--	--	--	--	--	--	--	--	--	--	--	--	--	--	--	--	--	--	--	--	--	--	--	--	--	--	--	--	--	--	--	--	--	--	--	--	--	--	--	--	--	--	--	--	--	--	--	--	--	--	--	--	--	--	--	--	--	--	--	--	--	--	--	--	--	--	--	--	--	--	--	--	--	--	--	--	--	--	--	--	--	--	--	--	--	--	--	--	--	--	--	--	--	--	--	--	--	--	--	--	--	--	--	--	--	--	--	--	--	--	--	--	--	--	--	--	--	--	--	--	--	--	--	--	--	--	--	--	--	--	--	--	--	--	--	--	--	--	--	--	--	--	--	--	--	--	--	--	--	--	--	--	--	--	--	--	--	--	--	--	--	--	--	--	--	--	--	--	--	--	--	--	--	--	--	--	--	--	--	--	--	--	--	--	--	--	--	--	--	--	--	--	--	--	--	--	--	--	--	--	--	--	--	--	--	--	--	--	--	--	--	--	--	--	--	--	--	--	--	--	--	--	--	--	--	--	--	--	--	--	--	--	--	--	--	--	--	--	--	--	--	--	--	--	--	--	--	--	--	--	--	--	--	--	--	--	--	--	--	--	--	--	--	--	--	--	--	--	--	--	--	--	--	--	--	--	--	--	--	--	--	--	--	--	--	--	--	--	--	--	--	--	--	--	--	--	--	--	--	--	--	--	--	--	--	--	--	--	--	--	--	--	--	--	--	--	--	--	--	--	--	--	--	--	--	--	--	--	--	--	--	--	--	--	--	--	--	--	--	--	--	--	--	--	--	--	--	--	--	--	--	--	--	--	--	--	--	--	--	--	--	--	--	--	--	--	--	--	--	--	--	--	--	--	--	--	--	--	--	--	--	--	--	--	--	--	--	--	--	--	--	--	--	--	--	--	--	--	--	--	--	--	--	--	--	--	--	--	--	--	--	--	--	--	--	--	--	--	--	--	--	--	--	--	--	--	--	--	--	--	--	--	--	--	--	--	--	--	--	--	--	--	--	--	--	--	--	--	--	--	--	--	--	--	--	--	--	--	--	--	--	--	--	--	--	--	--	--	--	--	--	--	--	--	--	--	--	--	--	--	--	--	--	--	--	--	--	--	--	--	--	--	--	--	--	--	--	--	--	--	--	--	--	--	--	--	--	--	--	--	--	--	--	--	--	--	--	--	--	--	--	--	--	--	--	--	--	--	--	--	--	--	--	--	--	--	--	--	--	--	--	--	--	--	--	--	--	--	--	--	--	--	--	--	--	--	--	--	--	--	--	--	--	--	--	--	--	--	--	--	--	--	--	--	--	--	--	--	--	--	--	--	--	--	--	--	--	--	--	--	--	--	--	--	--	--	--	--	--	--	--	--	--	--	--	--	--	--	--	--	--	--	--	--	--	--	--	--	--	--	--	--	--	--	--	--	--	--	--	--	--	--	--	--	--	--	--	--	--	--	--	--	--	--	--	--	--	--	--	--	--	--	--	--	--	--	--	--	--	--	--	--	--	--	--	--	--	--	--	--	--	--	--	--	--	--	--	--

IDENTIFICAÇÃO DOS BENS					AQUISIÇÃO		ACTIVO IMOBILIZADO (Valores aquisição ou outro na falta daqueles)	VARIAÇÃO PATRIMONIAL			Valor Patrimonial Actualizado	REINTEGRAÇÕES E AMORTIZAÇÕES				Valor Patrimonial Líquido	ALIENAÇÕES/ABATES/TRANSFER.		
Cl.	Tipo	Bem	Nr.Inv.	Descrição	Tipo	Data		T.	Data	Valor		VU	Taxa	Do Período	Acumulados		T.	Valor	Data
401	05	01	8256	RUA DO NICHU C/ 84M DE COMP. X 6M DE LARG., PAVIMENTADA A CUBO		2001/12/31	12.318,31				12.318,31		5.0	615,92	5.543,25	6.775,06			
401	05	01	8257	RUA DO OLIVAL C/ 115M DE COMP. X 6M DE LARGURA, PAVIMENTADA A T.BATIDA		2001/12/31	5.506,73				5.506,73		5.0	275,34	2.478,05	3.028,68			
401	05	01	8258	RUA DO PAIÇO C/ 232M DE COMP. X 7M DE LARGURA, PAVIMENTADA A CUBO		2001/12/31	39.692,34	GR		463,05									
401	05	01	8258	RUA DO PAIÇO C/ 232M DE COMP. X 7M DE LARGURA, PAVIMENTADA A CUBO				OU		2.247,00	42.402,39		8.3	2.202,74	18.172,31	24.230,08			
401	05	01	8259	RUA DO PATRIMONIO C/ 1131M DE COMP.X 9M DE LARG., PAVIMENTADA A CUBO PASSEIO DE 3M DE LARGURA E C/ DRENAGEM DE AGUAS PLUVIAIS		2001/12/31	389.256,89	GR		315,00									
401	05	01	8259	RUA DO PATRIMONIO C/ 1131M DE COMP.X 9M DE LARG., PAVIMENTADA A CUBO PASSEIO DE 3M DE LARGURA E C/ DRENAGEM DE AGUAS PLUVIAIS				GR		95.048,33									
401	05	01	8259	RUA DO PATRIMONIO C/ 1131M DE COMP.X 9M DE LARG., PAVIMENTADA A CUBO PASSEIO DE 3M DE LARGURA E C/ DRENAGEM DE AGUAS PLUVIAIS				OU		1.480,50									
401	05	01	8259	RUA DO PATRIMONIO C/ 1131M DE COMP.X 9M DE LARG., PAVIMENTADA A CUBO PASSEIO DE 3M DE LARGURA E C/ DRENAGEM DE AGUAS PLUVIAIS				OU		4.324,55	490.425,27		7.1	23.197,35	188.859,70	301.565,57			
401	05	01	8260	RUA ENG. FREDERICO ULRICH C/ 412M DE COMP. X 7M DE LARGURA, PAVIMENTADA A CUBO		2001/12/31	70.488,12				70.488,12		5.0	3.524,41	31.719,67	38.768,45			
401	05	01	8261	RUA NOVA DA RIBELA C/ 240M DE COMP. X 7M DE LARGURA, PAVIMENTADA A BETU		2001/12/31	41.061,04				41.061,04		5.0	2.053,05	18.477,45	22.583,59			
401	05	01	8262	RUA NOVA DE QUIRAZ C/ 773M DE COMP. X 8M DE LARG., PAVIMENTADA A BETU.		2001/12/31	158.855,16	GR		817,95	159.673,11		6.7	7.997,29	71.702,96	87.970,15			
401	05	01	8263	RUA QUINTA DE FONTES C/270M DE COMP. X 7M DE LARGURA, PAVIMENTADA A BETU		2001/12/31	48.550,49				48.550,49		5.0	2.427,53	21.847,72	26.702,77			
401	05	01	8264	RUA POÇA DO OGUEIRO C/ 257M DE COMP. X 6,5M DE LARGURA, PAVIMENTADA A CUBO		2001/12/31	40.828,85				40.828,85		5.0	2.041,44	18.372,96	22.455,89			
401	05	01	8265	RUA PROF. ELISIO DE MOURA C/ 268M DE COMP. X 7M DE LARG., PAVIMENTADA A CUBO		2001/12/31	45.851,50				45.851,50		5.0	2.292,58	20.633,18	25.218,32			
401	05	01	8266	RUA VILARINHO DE BAIXO C/ 1248M DE COMP. X 7M DE LARGURA, PAVIMENTADA A CUBO		2001/12/31	213.517,42	GR		4.025,70									
401	05	01	8266	RUA VILARINHO DE BAIXO C/ 1248M DE COMP. X 7M DE LARGURA, PAVIMENTADA A CUBO				GR		321,30									
401	05	01	8266	RUA VILARINHO DE BAIXO C/ 1248M DE COMP. X 7M DE LARGURA, PAVIMENTADA A CUBO				GR		43.899,44	261.763,86		6.7	11.663,38	98.476,50	163.287,36			
401	05	01	8267	RUA VILARINHO DE CIMA C/ 701M DE COMP. X 6M DE LARGURA, PAVIMENTADA A BETU		2001/12/31	108.044,11	GR		14.841,89									
401	05	01	8267	RUA VILARINHO DE CIMA C/ 701M DE COMP. X 6M DE LARGURA, PAVIMENTADA A BETU				GR		43.899,44	166.785,44		6.7	7.612,93	60.204,41	106.581,03			
401	05	01	8268	TRAV. AUGUSTO N. DE SILVA C/ 139M DE COMP. X 6M DE LARG., PAVIMENTADA A CUBO		2001/12/31	20.383,87				20.383,87		5.0	1.019,20	9.172,73	11.211,14			
401	05	01	8269	TRAV. DA BOUÇA DO OUTEIRO C/ 124M DE COMP. X 6M DE LARGURA, PAVIMENTADA A BETU		2001/12/31	19.111,94				19.111,94		5.0	955,60	8.600,40	10.511,54			
401	05	01	8270	TRAV. CASAL DO MONTE C/ 197M DE COMP. X 6M DE LARGURA, PAVIMENTADA A T. BATIDA		2001/12/31	9.433,27				9.433,27		5.0	471,67	4.244,96	5.188,31			
401	05	01	8271	TRAV. CENTRAL DE PAIÇO, C/202M DE COMP. X 6M DE LARGURA, PAVIMENTADA A CUBO		2001/12/31	29.622,61				29.622,61		5.0	1.481,13	13.330,17	16.292,44			
Total Geral ou a Transportar .....							39.793.205,51			6.967.077,71	46.760.283,22			2.602.433,91	19.431.369,04	27.130.674,00			



ENTIDADE		MAPA ANEXO DEMONSTRAÇÕES FINANCEIRAS		Data : 2010/03/30	
C.M.M.		45.3	- Outras construções e infraestruturas	Ano : 2009	
Período : a				Moeda : EUR	
				Página : 29	

IDENTIFICAÇÃO DOS BENS					AQUISIÇÃO		ATIVO IMOBILIZADO (Valores aquisição ou outro na falta daqueles)	VARIAÇÃO PATRIMONIAL		Valor Patrimonial Atualizado	REINTEGRAÇÕES E AMORTIZAÇÕES				Valor Patrimonial Líquido	ALIENAÇÕES/ABATES/TRANSFER.		
Cl.	Tipo	Bem	Nr.Inv.	Descrição	Tipo	Data		T.	Data	Valor	VU	Taxa	Do Período	Acumulados		T.	Valor	Data
401	05	01	8272	TRAV. DE AGRA MORTA C/ 301M DE COMP. X 7M DE LARGURA, PAVIMENTADA A CUBO		2001/12/31	51.497,39	OU		4.378,50	55.875,89	8.3	2.939,74	23.538,70	32.337,19			
401	05	01	8273	TRAV. DA AREOSA C/ 130M DE COMP. X 7M DE LARGURA, PAVIMENTADA A CUBO		2001/12/31	22.241,40				22.241,40	5.0	1.112,07	10.008,63	12.232,77			
401	05	01	8274	TRAV. DA ESPINHOSA C/ 526M DE COMP. X 7M DE LARGURA, PAVIMENTADA A CUBO		2001/12/31	89.992,12				89.992,12	5.0	4.499,61	40.496,47	49.495,65			
401	05	01	8275	TRAV. DA RIBELA C/ 108M DE COMP. X 7M DE LARGURA, PAVIMENTADA A CUBO		2001/12/31	18.477,47				18.477,47	5.0	923,88	8.314,85	10.162,62			
401	05	01	8276	TRAV. DE CANCELOS C/ 74M DE COMP. X 7M DE LARGURA, PAVIMENTADA A CUBO		2001/12/31	12.660,49				12.660,49	5.0	633,03	5.697,22	6.963,27			
401	05	01	8277	TRAV. DO PATRIMONIO C/ 158M DE COMP. X 7M DE COMP., PAVIMENTADO A CUBO		2001/12/31	23.170,16				23.170,16	5.0	1.158,51	10.426,59	12.743,57			
401	05	01	8278	TRAV. DO PINHAL C/ 64M DE COMP. X 7M DE LARGURA, PAVIMENTADA A CUBO		2001/12/31	10.949,61				10.949,61	5.0	547,48	4.927,32	6.022,29			
401	05	01	8279	TRAV. NOVA DA QUINTA C/ 256M DE COMP. X 6M DE LARGURA, PAVIMENTADA A T. BATIDA		2001/12/31	12.258,46				12.258,46	5.0	612,93	5.516,29	6.742,17			
401	05	01	8280	TRAV. NOVA DA RIBELA C/ 173M DE COMP. X 6M DE LARGURA, PAVIMENTADO A BETU		2001/12/31	26.664,24				26.664,24	5.0	1.333,21	11.998,89	14.665,35			
401	05	01	8281	TRAV. NOVA DE QUIRAZ C/ 240M DE COMP. X 6M DE LARGURA, PAVIMENTADA A T.BATIDA		2001/12/31	11.492,30				11.492,30	5.0	574,62	5.171,54	6.320,76			
401	05	01	8282	TRAV. VILARINHO DE CIMA C/ 204M DE COMP. X 6M DE LARGURA, PAVIMENTADA A BETU		2001/12/31	31.442,22				31.442,22	5.0	1.572,11	14.148,99	17.293,23			
401	05	01	8283	AV. FERNANDO PESSOA C/ 44M DE COMP. X 6M DE LARGURA, PAVIMENTADO A CUBO PASSEIO C/ 4 M DE LARGURA E C/ DRENAGEM DE AGUAS PLUVIAIS		2001/12/31	66.340,12				66.340,12	5.0	3.317,01	29.853,07	36.487,05			
401	05	01	8284	PRACETA ARTUR MOREIRA GOMES C/ 44M DE COMP. X 9M DE LARGURA, PAVIMENTADA A CUBO		2001/12/31	9.678,67				9.678,67	5.0	483,94	4.355,39	5.323,28			
401	05	01	8285	PRACETA DE QUIRES C/ 46M DE COMP. X 8M DE LARGURA, PAVIMENTADA A CUBO		2001/12/31	8.994,32				8.994,32	5.0	449,72	4.047,46	4.946,86			
401	05	01	8286	PRACETA MARIA DA FONTE C/ 23M DE COMP. X 8M DE LARGURA, PAVIMENTADA A CUBO		2001/12/31	4.497,16				4.497,16	5.0	224,86	2.023,74	2.473,42			
401	05	01	8287	RUA 1 C/ 1011M DE COMP. X 7M DE LARGURA, PAVIMENTADA A CUBO, PASSEIO C/ 2M DE LARGURA E C/ DRENAGEM DE AGUAS PLUVIAIS		2001/12/31	312.656,50	GR		115,50								
401	05	01	8287	RUA 1 C/ 1011M DE COMP. X 7M DE LARGURA, PAVIMENTADA A CUBO, PASSEIO C/ 2M DE LARGURA E C/ DRENAGEM DE AGUAS PLUVIAIS				GR		2.356,82								
401	05	01	8287	RUA 1 C/ 1011M DE COMP. X 7M DE LARGURA, PAVIMENTADA A CUBO, PASSEIO C/ 2M DE LARGURA E C/ DRENAGEM DE AGUAS PLUVIAIS				GR		739,89								
401	05	01	8287	RUA 1 C/ 1011M DE COMP. X 7M DE LARGURA, PAVIMENTADA A CUBO, PASSEIO C/ 2M DE LARGURA E C/ DRENAGEM DE AGUAS PLUVIAIS				OU		4.318,18								
401	05	01	8287	RUA 1 C/ 1011M DE COMP. X 7M DE LARGURA, PAVIMENTADA A CUBO, PASSEIO C/ 2M DE LARGURA E C/ DRENAGEM DE AGUAS PLUVIAIS				OU		41.668,45								
401	05	01	8287	RUA 1 C/ 1011M DE COMP. X 7M DE LARGURA, PAVIMENTADA A CUBO, PASSEIO C/ 2M DE LARGURA E C/ DRENAGEM DE AGUAS PLUVIAIS				OU		13.998,88								
401	05	01	8287	RUA 1 C/ 1011M DE COMP. X 7M DE LARGURA, PAVIMENTADA A CUBO, PASSEIO C/ 2M DE LARGURA E C/ DRENAGEM DE AGUAS PLUVIAIS				OU		2.047,50	377.901,72	5.0	32.976,18	160.667,53	217.234,19			
Total Geral ou a Transportar .....							40.506.218,14			7.036.701,43	47.542.919,57		2.655.792,81	19.772.561,72	27.572.117,67			

ENTIDADE				MAPA ANEXO DEMONSTRAÇÕES FINANCEIRAS			
C.M.M.		45.3		-	Outras construções e infraestruturas		
Período :			a			Data : 2010/03/30 Ano : 2009 Moeda : EUR Página : 30	

IDENTIFICAÇÃO DOS BENS					AQUISIÇÃO		ATIVO IMOBILIZADO (Valores aquisição ou outro na falta daqueles)	VARIAÇÃO PATRIMONIAL			Valor Patrimonial Atualizado	REINTEGRAÇÕES E AMORTIZAÇÕES				Valor Patrimonial Líquido	ALIENAÇÕES/ABATES/TRANSFER.		
Cl.	Tipo	Bem	Nr.Inv.	Descrição	Tipo	Data		T.	Data	Valor		VU	Taxa	Do Período	Acumulados		T.	Valor	Data
401	05	01	8288	RUA 10 C/ 213M DE COMP. X 8M DE LARGURA, PAVIMENTADA A CUBO, PASSEIO C/ 2M DE LARGURA E C/ DRENAGEM DE AGUAS PLUVIAIS		2001/12/31	72.245,89	GR		411,60									
401	05	01	8288	RUA 10 C/ 213M DE COMP. X 8M DE LARGURA, PAVIMENTADA A CUBO, PASSEIO C/ 2M DE LARGURA E C/ DRENAGEM DE AGUAS PLUVIAIS				GR		1.915,01	74.572,50		7.1	3.776,52	33.030,76	41.541,74			
401	05	01	8289	RUA 11 C/ 115M DE COMP. X 6M DE LARGURA PAVIMENTADA A CUBO, PASSEIO C/2M DE LARGURA E C/ DRENAGEM DE AGUAS PLUVIAIS		2001/12/31	32.122,58	GR		408,45									
401	05	01	8289	RUA 11 C/ 115M DE COMP. X 6M DE LARGURA PAVIMENTADA A CUBO, PASSEIO C/2M DE LARGURA E C/ DRENAGEM DE AGUAS PLUVIAIS				GR		1.755,05									
401	05	01	8289	RUA 11 C/ 115M DE COMP. X 6M DE LARGURA PAVIMENTADA A CUBO, PASSEIO C/2M DE LARGURA E C/ DRENAGEM DE AGUAS PLUVIAIS				OU		4.739,73									
401	05	01	8289	RUA 11 C/ 115M DE COMP. X 6M DE LARGURA PAVIMENTADA A CUBO, PASSEIO C/2M DE LARGURA E C/ DRENAGEM DE AGUAS PLUVIAIS				OU		1.592,35	40.618,16		5.0	3.664,51	16.845,96	23.772,20			
401	05	01	8290	RUA 12 C/ 264M DE COMP. X 6M DE LARGURA, PAVIMENTADA A CUBO, PASSEIO C/ 2M DE LARGURA E C/ DRENAGEM DE AGUAS PLUVIAIS		2001/12/31	73.742,28	GR		581,70									
401	05	01	8290	RUA 12 C/ 264M DE COMP. X 6M DE LARGURA, PAVIMENTADA A CUBO, PASSEIO C/ 2M DE LARGURA E C/ DRENAGEM DE AGUAS PLUVIAIS				GR		1.399,51									
401	05	01	8290	RUA 12 C/ 264M DE COMP. X 6M DE LARGURA, PAVIMENTADA A CUBO, PASSEIO C/ 2M DE LARGURA E C/ DRENAGEM DE AGUAS PLUVIAIS				OU		10.880,78									
401	05	01	8290	RUA 12 C/ 264M DE COMP. X 6M DE LARGURA, PAVIMENTADA A CUBO, PASSEIO C/ 2M DE LARGURA E C/ DRENAGEM DE AGUAS PLUVIAIS				OU		3.655,49	90.259,76		5.0	8.200,91	38.014,08	52.245,68			
401	05	01	8291	RUA 13 C/ 194M DE COMP. X 6M DE LARGURA, PAVIMENTADA A CUBO, PASSEIO C/ 2M DE LARGURA E C/ DRENAGEM DE AGUAS PLUVIAIS		2001/12/31	54.189,40	GR		2.266,48									
401	05	01	8291	RUA 13 C/ 194M DE COMP. X 6M DE LARGURA, PAVIMENTADA A CUBO, PASSEIO C/ 2M DE LARGURA E C/ DRENAGEM DE AGUAS PLUVIAIS				OU		7.995,72									
401	05	01	8291	RUA 13 C/ 194M DE COMP. X 6M DE LARGURA, PAVIMENTADA A CUBO, PASSEIO C/ 2M DE LARGURA E C/ DRENAGEM DE AGUAS PLUVIAIS				OU		2.686,23	67.137,83		5.0	6.086,33	28.085,87	39.051,96			
401	05	01	8292	RUA 14 C/ 217M DE COMP. X 7M DE LARGURA, PAVIMENTADO A CUBO, PASSEIO C/ 2M DE LARGURA E C/ DRENAGEM DE AGUAS PLUVIAIS		2001/12/31	67.108,27	GR		249,90									
401	05	01	8292	RUA 14 C/ 217M DE COMP. X 7M DE LARGURA, PAVIMENTADO A CUBO, PASSEIO C/ 2M DE LARGURA E C/ DRENAGEM DE AGUAS PLUVIAIS				GR		1.007,42									
401	05	01	8292	RUA 14 C/ 217M DE COMP. X 7M DE LARGURA, PAVIMENTADO A CUBO, PASSEIO C/ 2M DE LARGURA E C/ DRENAGEM DE AGUAS PLUVIAIS				OU		8.943,67									
401	05	01	8292	RUA 14 C/ 217M DE COMP. X 7M DE LARGURA, PAVIMENTADO A CUBO, PASSEIO C/ 2M DE LARGURA E C/ DRENAGEM DE AGUAS PLUVIAIS				OU		3.004,70	80.313,96		5.0	7.040,17	34.077,35	46.236,61			
401	05	01	8293	RUA 15 C/ 176M DE COMP. X 6M DE LARGURA, PAVIMENTADA A CUBO, PASSEIO C/ 2M DE LARGURA E C/ DRENAGEM DE AGUAS PLUVIAIS		2001/12/31	49.161,52	GR		1.058,40									
Total Geral ou a Transportar .....							40.854.788,08			7.091.253,62	47.895.821,78			2.684.561,25	19.922.615,74	27.774.965,86			

ENTIDADE		MAPA ANEXO DEMONSTRAÇÕES FINANCEIRAS										Data : Ano : 2009 Moeda : EUR Página : 31	
C.M.M.		-											
Período :		a											

IDENTIFICAÇÃO DOS BENS					AQUISIÇÃO		ACTIVO IMOBILIZADO (Valores aquisição ou outro na falta daqueles)	VARIAÇÃO PATRIMONIAL			Valor Patrimonial Atualizado	REINTEGRAÇÕES E AMORTIZAÇÕES				Valor Patrimonial Líquido	ALIEVAÇÕES/ABATES/TRANSFER.		
Cl.	Tipo	Bem	Nr.Inv.	Descrição	Tipo	Data		T.	Data	Valor		VU	Taxa	Do Período	Acumulados		T.	Valor	Data
401	05	01	8293	RUA 15 C/ 176M DE COMP. X 6M DE LARGURA, PAVIMENTADA A CUBO, PASSEIO C/ 2M DE LARGURA E C/ DRENAGEM DE AGUAS PLUVIAIS				GR		736,40									
401	05	01	8293	RUA 15 C/ 176M DE COMP. X 6M DE LARGURA, PAVIMENTADA A CUBO, PASSEIO C/ 2M DE LARGURA E C/ DRENAGEM DE AGUAS PLUVIAIS				OU		7.253,85									
401	05	01	8293	RUA 15 C/ 176M DE COMP. X 6M DE LARGURA, PAVIMENTADA A CUBO, PASSEIO C/ 2M DE LARGURA E C/ DRENAGEM DE AGUAS PLUVIAIS				OU		2.436,99	60.647,16	5.0	5.497,96	25.479,46	35.167,70				
401	05	01	8294	RUA 16 C/ 114M DE COMP. X 8M DE LARGURA, PAVIMENTADA A CUBO, PASSEIO C/ 2M DE LARGURA E C/DRENAGEM DE AGUAS PLUVIAIS	2001/12/31		38.666,81	OU		4.698,52									
401	05	01	8294	RUA 16 C/ 114M DE COMP. X 8M DE LARGURA, PAVIMENTADA A CUBO, PASSEIO C/ 2M DE LARGURA E C/DRENAGEM DE AGUAS PLUVIAIS				OU		1.578,51	44.943,84	5.0	3.822,60	19.289,32	25.654,52				
401	05	01	8295	RUA 17 C/ 160M DE COMP. X 6M DE LARGURA, PAVIMENTADO A CUBO, PASSEIO C/ 2M DE LARGURA E C/DRENAGEM DE AGUAS PLUVIAIS	2001/12/31		44.692,29	GR		392,25	45.084,54	7.1	2.262,63	20.195,57	24.888,97				
401	05	01	8296	RUA 20 C/ 160M DE COMP. X 7M DE LARGURA, PAVIMENTADA A CUBO, PASSEIO C/ 2M DE LARGURA E C/DRENAGEM DE AGUAS PLUVIAIS	2001/12/31		49.480,75				49.480,75	5.0	2.474,04	22.266,36	27.214,39				
401	05	01	8297	RUA 20 C/ 192M DE COMP. X 7M DE LARGURA, PAVIMENTADA A CUBO, PASSEIO C/ 2M DE LARGURA E C/DRENAGEM DE AGUAS PLUVIAIS	2001/12/31		59.376,90				59.376,90	5.0	2.968,85	26.719,61	32.657,29				
401	05	01	8298	RUA 21 C/ 810M DE COMP. X 7M DE LARGURA, PAVIMENTADA A CUBO, PASSEIO C/2M DE LARGURA E C/ DRENAGEM DE AGUAS PLUVIAIS	2001/12/31		24.740,38				24.740,38	5.0	1.237,02	11.133,18	13.607,20				
401	05	01	8299	RUA 4 C/ 100M DE COMP. X 7M DE LARGURA, PAVIMENTADA A CUBO, PASSEIO C/ 2M DE LARGURA E C/ DRENAGEM DE AGUAS PLUVIAIS	2001/12/31		30.925,47				30.925,47	5.0	1.546,28	13.916,45	17.009,02				
401	05	01	8300	RUA 5 C/ 614M DE COMP. X 7M DE LARGURA, PAVIMENTADA A CUBO, PASSEIO C/ 2M DE LARGURA E C/ DRENAGEM DE AGUAS PLUVIAIS	2001/12/31		189.882,38	GR		483,00									
401	05	01	8300	RUA 5 C/ 614M DE COMP. X 7M DE LARGURA, PAVIMENTADA A CUBO, PASSEIO C/ 2M DE LARGURA E C/ DRENAGEM DE AGUAS PLUVIAIS				GR		4.713,64									
401	05	01	8300	RUA 5 C/ 614M DE COMP. X 7M DE LARGURA, PAVIMENTADA A CUBO, PASSEIO C/ 2M DE LARGURA E C/ DRENAGEM DE AGUAS PLUVIAIS				GR		7.969,86									
401	05	01	8300	RUA 5 C/ 614M DE COMP. X 7M DE LARGURA, PAVIMENTADA A CUBO, PASSEIO C/ 2M DE LARGURA E C/ DRENAGEM DE AGUAS PLUVIAIS				OU		4.318,18									
401	05	01	8300	RUA 5 C/ 614M DE COMP. X 7M DE LARGURA, PAVIMENTADA A CUBO, PASSEIO C/ 2M DE LARGURA E C/ DRENAGEM DE AGUAS PLUVIAIS				OU		25.306,05									
401	05	01	8300	RUA 5 C/ 614M DE COMP. X 7M DE LARGURA, PAVIMENTADA A CUBO, PASSEIO C/ 2M DE LARGURA E C/ DRENAGEM DE AGUAS PLUVIAIS				OU		8.501,78	241.174,89	5.0	20.746,48	101.495,10	139.679,79				
401	05	01	8301	RUA 6 C/ 140M DE COMP. X 6M DE LARGURA PAVIMENTADA A CUBO, PASSEIO 4M DE LARGURA E C/ DRENAGEM DE AGUAS PLUVIAIS	2001/12/31		53.072,10				53.072,10	5.0	2.653,61	23.882,45	29.189,65				
401	05	01	8302	RUA 7 C/ 124M DE COMP. X 6M DE LARGURA, PAVIMENTADA A CUBO, PASSEIO C/ 2M DE LARGURA E C/DRENAGEM DE AGUAS PLUVIAIS	2001/12/31		34.636,53	GR		245,70									
Total Geral ou a Transportar .....							41.380.261,69			7.159.888,35	48.505.267,81		2.727.770,72	20.186.993,24	28.120.034,39				

ENTIDADE
C.M.M.
Período :                      a

Data :                      2009
Ano :                      2009
Moeda :                      EUR
Página :                      32

IDENTIFICAÇÃO DOS BENS				AQUISIÇÃO		ATIVO IMOBILIZADO (Valores aquisição ou outro na falta daqueles)	VARIAÇÃO PATRIMONIAL			Valor Patrimonial Atualizado	REINTEGRAÇÕES E AMORTIZAÇÕES				Valor Patrimonial Líquido	ALIENAÇÕES/ABATES/TRANSFER.		
Cl.	Tipo	Bem	Nr.Inv.	Descrição	Tipo	Data	T.	Data	Valor		VU	Taxa	Do Período	Acumulados		T.	Valor	Data
401	05	01	8302	RUA 7 C/ 124M DE COMP. X 6M DE LARGURA, PAVIMENTADA A CUBO, PASSEIO C/ 2M DE LARGURA E C/DRENAGEM DE AGUAS PLUVIAIS			GR		666,12									
401	05	01	8302	RUA 7 C/ 124M DE COMP. X 6M DE LARGURA, PAVIMENTADA A CUBO, PASSEIO C/ 2M DE LARGURA E C/DRENAGEM DE AGUAS PLUVIAIS			OU		5.110,67									
401	05	01	8302	RUA 7 C/ 124M DE COMP. X 6M DE LARGURA, PAVIMENTADA A CUBO, PASSEIO C/ 2M DE LARGURA E C/DRENAGEM DE AGUAS PLUVIAIS			OU		1.716,97	42.375,99	5.0		3.850,72	17.849,65	24.526,34			
401	05	01	8303	RUA 8 C/ 200M DE COMP. X 8M DE LARGURA, PAVIMENTADA A CUBO, PASSEIO C/ 2M DE LARGURA E C/ DRENAGEM DE AGUAS PLUVIAIS		2001/12/31	GR		136,20	67.972,71	7.1		3.401,55	30.555,61	37.417,10			
401	05	01	8304	RUA 9 C/ 103M DE COMP. X 6M DE LARGURA, PAVIMENTADO A CUBO, PASSEIO C/2M DE LARGURA E C/DRENAGEM DE AGUAS PLUVIAIS		2001/12/31	GR		726,07									
401	05	01	8304	RUA 9 C/ 103M DE COMP. X 6M DE LARGURA, PAVIMENTADO A CUBO, PASSEIO C/2M DE LARGURA E C/DRENAGEM DE AGUAS PLUVIAIS			OU		4.245,15									
401	05	01	8304	RUA 9 C/ 103M DE COMP. X 6M DE LARGURA, PAVIMENTADO A CUBO, PASSEIO C/2M DE LARGURA E C/DRENAGEM DE AGUAS PLUVIAIS			OU		1.426,19	35.168,07	5.0		3.197,32	14.809,30	20.358,77			
401	05	01	8305	RUA A C/ 573M DE COMP. X 8M DE LARGURA, PAVIMENTADA A CUBO, PASSEIO C/ 2M DE LARGURA E C/ DRENAGEM DE AGUAS PLUVIAIS		2001/12/31			194.351,61	194.351,61	5.0		9.717,58	87.458,22	106.893,39			
401	05	01	8306	RUA ALBERTO CAMPOS COSTA MAIA C/ 387M DE COMP. X 6M DE LARGURA, PAVIMENTADA A CUBO		2001/12/31	OU		5.134,50	80.804,14	8.3		4.211,36	34.479,20	46.324,94			
401	05	01	8307	RUA ALBINO JOSE MOREIRA C/ 73M DE COMP. X 8M DE LARGURA, PAVIMENTADO A CUBO		2001/12/31			14.273,60	14.273,60	5.0		713,68	6.423,12	7.850,48			
401	05	01	8308	RUA ANTONIO COSTA E SILVA C/ 198M DE COMP.X 10M DE LARGURA, PAVIMENTADA A CUBO, PASSEIO C/ 3M DE LARGURA E C/ DRENAGEM DE AGUAS PLUVIAIS		2001/12/31	OU		4.318,18	93.203,97	7.7		4.684,19	41.677,91	51.526,06			
401	05	01	8309	RUA ANTONIO FRANCISCO CRUZ C/ 406M DE COMP. X 6M DE LARGURA, PAVIMENTADA A CUBO		2001/12/31	OU		17.556,87									
401	05	01	8309	RUA ANTONIO FRANCISCO CRUZ C/ 406M DE COMP. X 6M DE LARGURA, PAVIMENTADA A CUBO			OU		3.528,00	100.469,55	8.3		5.613,76	38.718,15	61.751,40			
401	05	01	8310	RUA ARTUR MOREIRA GOMES C/ 106M DE COMP. X 7M DE LARGURA, PAVIMENTADO A CUBO		2001/12/31			18.135,29	18.135,29	5.0		906,77	8.160,88	9.974,41			
401	05	01	8311	RUA B C/ 227M DE COMP. X 7M DE LARGURA, PAVIMENTADA A CUBO, PASSEIO C/ 2M DE LARGURA E C/ DRENAGEM DE AGUAS PLUVIAIS		2001/12/31			70.200,82	70.200,82	5.0		3.510,04	31.590,36	38.610,46			
401	05	01	8312	RUA C C/ 180M DE COMP. X 7M DE LARGURA, PAVIMENTADA A CUBO, PASSEIO C/ 2M DE LARGURA E C/ DRENAGEM DE AGUAS PLUVIAIS		2001/12/31			55.665,85	55.665,85	5.0		2.783,29	25.049,61	30.616,24			
401	05	01	8313	RUA CASTANHAL C/ 262M DE COMP. X 9M DE LARGURA, PAVIMENTADO A BETU/CUBO, PASSEIO C/2M DE LARGURA E C/ DRENAGEM DE AGUAS PLUVIAIS		2001/12/31	GR		9.871,39	80.441,32	7.1		4.233,60	33.871,78	46.569,54			
401	05	01	8314	RUA CHOUPELO C/ 116M DE COMP. X 6M DE LARGURA, PAVIMENTADA A BETU		2001/12/31			21.697,71	21.697,71	5.0		1.084,89	9.763,98	11.933,73			
401	05	01	8315	RUA COMENDADORES C/ 334M DE COMP. X 8M DE LARGURA, PASSEIO C/ 2M DE LARGURA E C/ DRENAGEM DE AGUAS PLUVIAIS		2001/12/31			113.286,98	113.286,98	5.0		5.664,35	50.979,15	62.307,83			
						Total Geral ou a Transportar .....			7.214.324,66	49.493.315,42			2.781.343,82	20.618.380,16	28.676.695,08			



ENTIDADE																																																																																																																																																																																																																																																																																																																																																																																																																																																																																																																																																																																																																																																																																																																																																																																																																																																																																																																																																																																																																																																																																																																																																																																																																																																																																																																																			
----------	--	--	--	--	--	--	--	--	--	--	--	--	--	--	--	--	--	--	--	--	--	--	--	--	--	--	--	--	--	--	--	--	--	--	--	--	--	--	--	--	--	--	--	--	--	--	--	--	--	--	--	--	--	--	--	--	--	--	--	--	--	--	--	--	--	--	--	--	--	--	--	--	--	--	--	--	--	--	--	--	--	--	--	--	--	--	--	--	--	--	--	--	--	--	--	--	--	--	--	--	--	--	--	--	--	--	--	--	--	--	--	--	--	--	--	--	--	--	--	--	--	--	--	--	--	--	--	--	--	--	--	--	--	--	--	--	--	--	--	--	--	--	--	--	--	--	--	--	--	--	--	--	--	--	--	--	--	--	--	--	--	--	--	--	--	--	--	--	--	--	--	--	--	--	--	--	--	--	--	--	--	--	--	--	--	--	--	--	--	--	--	--	--	--	--	--	--	--	--	--	--	--	--	--	--	--	--	--	--	--	--	--	--	--	--	--	--	--	--	--	--	--	--	--	--	--	--	--	--	--	--	--	--	--	--	--	--	--	--	--	--	--	--	--	--	--	--	--	--	--	--	--	--	--	--	--	--	--	--	--	--	--	--	--	--	--	--	--	--	--	--	--	--	--	--	--	--	--	--	--	--	--	--	--	--	--	--	--	--	--	--	--	--	--	--	--	--	--	--	--	--	--	--	--	--	--	--	--	--	--	--	--	--	--	--	--	--	--	--	--	--	--	--	--	--	--	--	--	--	--	--	--	--	--	--	--	--	--	--	--	--	--	--	--	--	--	--	--	--	--	--	--	--	--	--	--	--	--	--	--	--	--	--	--	--	--	--	--	--	--	--	--	--	--	--	--	--	--	--	--	--	--	--	--	--	--	--	--	--	--	--	--	--	--	--	--	--	--	--	--	--	--	--	--	--	--	--	--	--	--	--	--	--	--	--	--	--	--	--	--	--	--	--	--	--	--	--	--	--	--	--	--	--	--	--	--	--	--	--	--	--	--	--	--	--	--	--	--	--	--	--	--	--	--	--	--	--	--	--	--	--	--	--	--	--	--	--	--	--	--	--	--	--	--	--	--	--	--	--	--	--	--	--	--	--	--	--	--	--	--	--	--	--	--	--	--	--	--	--	--	--	--	--	--	--	--	--	--	--	--	--	--	--	--	--	--	--	--	--	--	--	--	--	--	--	--	--	--	--	--	--	--	--	--	--	--	--	--	--	--	--	--	--	--	--	--	--	--	--	--	--	--	--	--	--	--	--	--	--	--	--	--	--	--	--	--	--	--	--	--	--	--	--	--	--	--	--	--	--	--	--	--	--	--	--	--	--	--	--	--	--	--	--	--	--	--	--	--	--	--	--	--	--	--	--	--	--	--	--	--	--	--	--	--	--	--	--	--	--	--	--	--	--	--	--	--	--	--	--	--	--	--	--	--	--	--	--	--	--	--	--	--	--	--	--	--	--	--	--	--	--	--	--	--	--	--	--	--	--	--	--	--	--	--	--	--	--	--	--	--	--	--	--	--	--	--	--	--	--	--	--	--	--	--	--	--	--	--	--	--	--	--	--	--	--	--	--	--	--	--	--	--	--	--	--	--	--	--	--	--	--	--	--	--	--	--	--	--	--	--	--	--	--	--	--	--	--	--	--	--	--	--	--	--	--	--	--	--	--	--	--	--	--	--	--	--	--	--	--	--	--	--	--	--	--	--	--	--	--	--	--	--	--	--	--	--	--	--	--	--	--	--	--	--	--	--	--	--	--	--	--	--	--	--	--	--	--	--	--	--	--	--	--	--	--	--	--	--	--	--	--	--	--	--	--	--	--	--	--	--	--	--	--	--	--	--	--	--	--	--	--	--	--	--	--	--	--	--	--	--	--	--	--	--	--	--	--	--	--	--	--	--	--	--	--	--	--	--	--	--	--	--	--	--	--	--	--	--	--	--	--	--	--	--	--	--	--	--	--	--	--	--	--	--	--	--	--	--	--	--	--	--	--	--	--	--	--	--	--	--	--	--	--	--	--	--	--	--	--	--	--	--	--	--	--	--	--	--	--	--	--	--	--	--	--	--	--	--	--	--	--	--	--	--	--	--	--	--	--	--	--	--	--	--	--	--	--	--	--	--	--	--	--	--	--	--	--	--	--	--	--	--	--	--	--	--	--	--	--	--	--	--	--	--	--	--	--	--	--	--	--	--	--	--	--	--	--	--	--	--	--	--	--	--	--	--	--	--	--	--	--	--	--	--	--	--	--	--	--	--	--	--	--	--	--	--	--	--	--	--	--	--	--	--	--	--	--	--	--	--	--	--	--	--	--	--	--	--	--	--	--	--	--	--	--	--	--	--	--	--	--	--	--	--	--	--	--	--	--	--	--	--	--	--	--	--	--	--	--	--	--	--	--	--	--	--	--	--	--	--	--	--	--	--	--	--	--	--	--	--	--	--	--	--	--	--	--	--	--	--	--	--	--	--	--	--	--	--	--	--	--	--	--	--	--	--	--	--	--	--	--	--	--	--	--	--	--	--	--	--	--	--	--	--	--	--	--	--	--	--	--	--	--	--	--	--	--	--	--	--	--	--	--	--	--	--	--	--	--	--	--	--	--	--	--	--	--	--	--	--	--	--	--	--	--	--	--	--	--	--	--	--	--	--	--	--	--	--	--	--	--	--	--	--	--	--	--	--	--	--	--	--	--	--	--	--	--	--	--	--	--	--	--	--	--	--	--	--	--	--	--	--	--	--	--	--	--	--	--	--	--	--	--	--	--	--	--	--	--	--	--	--	--	--	--	--	--	--	--	--	--	--	--	--	--	--	--	--	--	--	--	--	--	--	--	--	--	--	--	--	--	--	--	--	--	--	--	--	--	--	--	--	--	--	--	--	--	--	--	--	--	--	--

IDENTIFICAÇÃO DOS BENS					AQUISIÇÃO		ATIVO IMOBILIZADO (Valores aquisição ou outro na falta daqueles)	VARIAÇÃO PATRIMONIAL			Valor Patrimonial Atualizado	REINTEGRAÇÕES E AMORTIZAÇÕES				Valor Patrimonial Líquido	ALIEVAÇÕES/ABATES/TRANSFER.		
Cl.	Tipo	Bem	Nr.Inv.	Descrição	Tipo	Data		T.	Data	Valor		VU	Taxa	Do Período	Acumulados		T.	Valor	Data
401	05	01	8336	RUA F C/ 97M DE COMP. X 8M DE LARGURA, PAVIMENTADA A CUBO, PASSEIO C/ 2M DE LARGURA E C/DRENAGEM DE AGUASPLUVIAIS		2001/12/31	32.900,71				32.900,71		5.0	1.645,04	14.805,33	18.095,38			
401	05	01	8337	RUA FLORES C/ 239M DE COMP. X 7M DE LARGURA, PAVIMENTADA A CUBO E PASSEIO C/ 1M DE LARGURA		2001/12/31	52.811,22				52.811,22		5.0	2.640,56	23.765,04	29.046,18			
401	05	01	8338	RUA GONÇALO MENDES DA MAIA, C/ 521M DE COMP. X 9M DE LARGURA, PAVIMENTADA A CUBO, PASSEIO COM 3M DE LARGURA E C/DRENAGEM DE AGUAS PLUVIAIS		2001/12/31	187.109,07	OU		4.318,18	191.427,25		7.7	9.595,35	85.878,37	105.548,88			
401	05	01	8339	RUA ISOLINO DOMINGUES DA SILVA C/ 369M DE COMP. X 7M DE LARGURA, PAVIMENTADA A CUBO, PASSEIO C/ 2M DE LARGURA E C/DRENAGEM DE AGUAS PLUVIAIS		2001/12/31	114.114,98	GR		90.171,90									
401	05	01	8339	RUA ISOLINO DOMINGUES DA SILVA C/ 369M DE COMP. X 7M DE LARGURA, PAVIMENTADA A CUBO, PASSEIO C/ 2M DE LARGURA E C/DRENAGEM DE AGUAS PLUVIAIS				OU		8.778,44									
401	05	01	8339	RUA ISOLINO DOMINGUES DA SILVA C/ 369M DE COMP. X 7M DE LARGURA, PAVIMENTADA A CUBO, PASSEIO C/ 2M DE LARGURA E C/DRENAGEM DE AGUAS PLUVIAIS				OU		2.026,50	215.091,82		6.7	11.251,37	57.572,63	157.519,19			
401	05	01	8340	RUA MANUEL AUGUSTO COSTA MAIA C/ 168M DE COMP. X 7M DE LARGURA, PAVIMENTADA A CUBO, PASSEIO C/ 2M DE LARGURA E C/DRENAGEM DE AGUAS PLUVIAIS		2001/12/31	51.954,79	OU		2.803,52	54.758,31		8.3	2.831,37	23.613,29	31.145,02			
401	05	01	8341	RUA MARIA DA FONTE C/ 404M DE COMP. X 7M DE LARGURA, PAVIMENTADO A CUBO, PASSEIO C/ 2M DE LARGURA E C/DRENAGEM DE AGUAS PLUVIAIS		2001/12/31	124.938,90				124.938,90		5.0	6.246,95	56.222,51	68.716,39			
401	05	01	8342	RUA MESTRA ALBINA SILVA MOREIRA C/ 321M DE COMP. X 9M DE LARGURA, PAVIMENTADA A CUBO, PASSEIO C/ 2M DE LARGURA E C/DRENAGEM DE AGUAS PLUVIAIS		2001/12/31	118.484,45				118.484,45		5.0	5.924,22	53.317,98	65.166,47			
401	05	01	8343	RUA NOVA QUIRES C/ 173M DE COMP. X 7M DE LARGURA, PAVIMENTADA A CUBO, PASSEIO C/ 1 M DE LARGURA E C/DRENAGEM DE AGUAS PLUVIAIS		2001/12/31	44.871,86				44.871,86		5.0	2.243,60	20.192,32	24.679,54			
401	05	01	8344	RUA PROF. ANTONIO ROCHA C/ 420M DE COMP. X 6.5M DE LARGURA, PAVIMENTADO A CUBO		2001/12/31	66.724,19	GR		2.811,38	69.535,57		5.6	3.492,40	31.119,22	38.416,35			
401	05	01	8345	RUA TRAS DO BARREIRO C/ 180M DE COMP. X 6M DE LARGURA, PAVIMENTADA A CUBO		2001/12/31	26.396,38				26.396,38		5.0	1.319,82	11.878,38	14.518,00			
401	05	01	8346	RUA VERDELHO C/ 56M DE COMP. X 7M DE LARGURA, PAVIMENTADA A CUBO		2001/12/31	9.580,91				9.580,91		5.0	479,05	4.311,42	5.269,49			
401	05	01	8347	RUA VILAR DO SENHOR C/ 1569M DE COMP. X 9M DE LARGURA, PAVIMENTADA A BETU		2001/12/31	345.132,73	OU		5.166,00	350.298,73		8.3	17.687,14	155.740,25	194.558,48			
401	05	01	8348	TRAV. DA ALDEIA C/ 139M DE COMP. X 2.5M DE LARGURA, PAVIMENTADA A CUBO		2001/12/31	8.493,28				8.493,28		5.0	424,67	3.821,97	4.671,31			
401	05	01	8349	TRAV. CAMPO TELHEIRA C/ 449M DE COMP. X 10M DE LARGURA, PAVIMENTADA A CUBO		2001/12/31	109.740,53				109.740,53		5.0	5.487,03	49.383,26	60.357,27			
401	05	01	8350	TRAV. DA CASTANHEIRA C/ 179M DE COMP. X 3.5M DE LARGURA, PAVIMENTADA A CUBO		2001/12/31	15.312,35				15.312,35		5.0	765,62	6.890,58	8.421,77			
401	05	01	8351	TRAV. DAS BICAS C/ 120M DE COMP. X 3M DE LARGURA, PAVIMENTADA A CUBO		2001/12/31	8.798,79				8.798,79		5.0	439,94	3.959,46	4.839,33			
401	05	01	8352	TRAV. CAMPO DA TELHEIRA C/ 272M DE COMP. X 5M DE LARGURA, PAVIMENTADA A BETU		2001/12/31	34.935,80				34.935,80		5.0	1.746,79	15.721,11	19.214,69			
Total Geral ou a Transportar .....							45.386.822,11			7.735.032,52	53.121.854,63			2.970.729,00	22.087.251,23	30.836.363,22			

ENTIDADE				MAPA ANEXO DEMONSTRAÇÕES FINANCEIRAS				Data : 2010/03/30	
C.M.M.		45.3		-	Outras construções e infraestruturas				Ano : 2009
Período :		a							Moeda : EUR
									Página : 35

IDENTIFICAÇÃO DOS BENS					AQUISIÇÃO		ATIVO IMOBILIZADO (Valores aquisição ou outro na falta daqueles)	VARIAÇÃO PATRIMONIAL		Valor Patrimonial Atualizado	REINTEGRAÇÕES E AMORTIZAÇÕES				Valor Patrimonial Líquido	ALIENAÇÕES/ABATES/TRANSFER.		
Cl.	Tipo	Bem	Nr.Inv.	Descrição	Tipo	Data		T.	Data		Valor	VU	Taxa	Do Período		Acumulados	T.	Valor
401	05	01	8353	RUA JOAQUIM DIAS SALGUEIRO C/ 400M DE COMP. X 8M DE LARGURA, PAVIMENTADA A BETAO		2001/12/31	78.211,51			78.211,51		5.0	3.910,58	35.195,19	43.016,32			
401	05	01	8354	RUA VELHA VILAR DO SENHOR C/ 101M DE COMP. X 9M DE LARGURA, PAVIMENTADA A BETU		2001/12/31	23.350,48	OU	81.411,58	104.762,06		8.3	7.951,82	17.292,00	87.470,06			
401	05	01	8355	AV. ALZIRA JULIETA GUIMARAES C/ 118M DE COMP. X 10M DE LARGURA, PAVIMENTADA A CUBO		2001/12/31	28.840,49	OU	1.102,50	29.942,99		8.3	1.533,90	13.070,09	16.872,90			
401	05	01	8356	LARGO DA LIBERDADE C/ 38M DE COMP. X 8M DE LARGURA, PAVIMENTADO A CUBO E C/ DRENAGEM DE AGUAS PLUVIAIS		2001/12/31	9.098,07			9.098,07		5.0	454,91	4.094,12	5.003,95			
401	05	01	8357	LARGO SERAFIM NEVES DA CRUZ C/ 48M DE COMP. X 9M DE LARGURA, PAVIMENTADA A CUBO		2001/12/31	10.558,55			10.558,55		5.0	527,93	4.751,37	5.807,18			
401	05	01	8358	LARGO SOUTO DA MARCELA C/ 37M DE COMP, X 6M DE LARGURA, PAVIMENTADA A CUBO E C/ DRENAGEM DE AGUAS PLUVIAIS		2001/12/31	6.643,99			6.643,99		5.0	332,20	2.989,80	3.654,19			
401	05	01	8359	RUA DE 24 DE FEVEREIRO C/ 192M DE COMP. X 9 M DE LARGURA, PAVIMENTADA A CUBO, PASSEIO C/ 2M DE LARGURA E C/ DRENAGEM DE AGUAS PLUVIAIS		2001/12/31	51.715,37			51.715,37		5.0	2.585,77	23.271,93	28.443,44			
401	05	01	8360	RUA 28 DE SETEMBRO C/ 132M DE COMP. X 5M DE LARGURA, PAVIMENTADA A CUBO		2001/12/31	16.131,12			16.131,12		5.0	806,56	7.259,02	8.872,10			
401	05	01	8361	RUA ARISTIDES ANTUNES AZEVEDO C/ 113 M DE COMP.X 10M DE LARG., PAVIMENTADO A CUBO		2001/12/31	27.618,44			27.618,44		5.0	1.380,92	12.428,28	15.190,16			
401	05	01	8362	RUA CAL BRANDAO C/ 200M DE COMP. X 3M DE LARGURA, PAVIMENTADA A CUBO		2001/12/31	14.664,66			14.664,66		5.0	733,24	6.599,08	8.065,58			
401	05	01	8363	RUA CENTRAL DE CALQUIM C/ 192M DE COMP. X 8M DE LARGURA, PAVIMENTADA A CUBO		2001/12/31	37.541,52			37.541,52		5.0	1.877,08	16.893,70	20.647,82			
401	05	01	8364	RUA CENTRAL DE VILA VERDE C/ 512M DE COMP. X 7M DE LARGURA, PAVIMENTADA A CUBO		2001/12/31	87.596,89	GR	32.697,83									
401	05	01	8364	RUA CENTRAL DE VILA VERDE C/ 512M DE COMP. X 7M DE LARGURA, PAVIMENTADA A CUBO				OU	1.577,94	121.872,66		5.0	5.533,40	42.191,95	79.680,71			
401	05	01	8365	RUA DA CABREIRA C/ 200M DE COMP. X 9M DE LARG.,PAVIMENTADA A CUBO		2001/12/31	43.993,97	GR	13.079,14									
401	05	01	8365	RUA DA CABREIRA C/ 200M DE COMP. X 9M DE LARG.,PAVIMENTADA A CUBO				OU	966,00	58.039,11		8.3	3.152,14	23.365,56	34.673,55			
401	05	01	8367	RUA DA IGREJA C/ 117M DE COMP. X 7M DE LARGURA, PAVIMENTADA A CUBO		2001/12/31	201.370,20	OU	6.783,00	208.153,20		8.3	10.633,76	91.181,84	116.971,36			
401	05	01	8368	RUA DA LAGOEIRA C/ 196M DE COMP. X 5M DE LARG., PAVIMENTADA A CUBO		2001/12/31	23.952,28			23.952,28		5.0	1.197,62	10.778,52	13.173,76			
401	05	01	8369	RUA DA LIBERDADE C/ 941M DE COMP. X 8M DE LARGURA, PAVIMENTADA A CUBO		2001/12/31	183.992,58	GR	2.356,82									
401	05	01	8369	RUA DA LIBERDADE C/ 941M DE COMP. X 8M DE LARGURA, PAVIMENTADA A CUBO				OU	1.197,00	187.546,40		8.3	9.408,16	84.056,70	103.489,70			
401	05	01	8370	RUA DA MARCELA C/ 227M DE COMP. X 7M DE LARGURA PAVIMENTADA A CUBO E C/ DRENAGEM DE AGUAS PLUVIAIS		2001/12/31	47.555,39	GR	569,10	48.124,49		6.7	2.415,71	21.551,69	26.572,80			
401	05	01	8371	RUA DA SOBREIRA C/ 142M DE COMP. X 3M DE LARG., PAVIMENTADA A CUBO		2001/12/31	10.411,91			10.411,91		5.0	520,60	4.685,37	5.726,54			
401	05	01	8372	RUA DE CRASTO C/ 94M DE COMP. X 6M DE LARGURA, PAVIMENNADA A CUBO		2001/12/31	13.784,78	GR	24.160,34	37.945,12		7.1	2.414,98	11.380,38	26.564,74			
Total Geral ou a Transportar .....							46.303.854,31			7.900.933,77	54.204.788,08		3.028.100,28	22.520.287,82	31.486.260,08			





ENTIDADE				MAPA ANEXO DEMONSTRAÇÕES FINANCEIRAS				Data : 2010/03/30	
C.M.M.		45.3		- Outras construções e infraestruturas				Ano : 2009	
Período :		a						Moeda : EUR	
								Página : 37	

IDENTIFICAÇÃO DOS BENS					AQUISIÇÃO		ATIVO IMOBILIZADO (Valores aquisição ou outro na falta daqueles)	VARIAÇÃO PATRIMONIAL		Valor Patrimonial Atualizado	REINTEGRAÇÕES E AMORTIZAÇÕES				Valor Patrimonial Líquido	ALIEAÇÕES/ABATES/TRANSFER.		
Cl.	Tipo	Bem	Nr.Inv.	Descrição	Tipo	Data		T.	Data	Valor	VU	Taxa	Do Período	Acumulados		T.	Valor	Data
401	05	01	8395	VIA DE LIGAÇÃO MAIA 1- MAIA 2 C/ 528M DE COMP. X 10M DE LARGURA, PAVIMENTADA A BETU E C/ DRENAGEM DE AGUAS PLUVIAIS		2001/12/31	164.603,31			164.603,31		5.0	8.230,17	74.071,50	90.531,81			
401	05	01	8396	TRAV. CENTRAL VILA VERDE C/ 72M DE COMP. X 4M DE LARGURA, PAVIMENTADA A CUBO		2001/12/31	7.039,04			7.039,04		5.0	351,95	3.167,55	3.871,49			
401	05	01	8397	RUA DE TRAS DA IGREJA C/ 139M DE COMP. X 4M DE LARGURA, PAVIMENTADA A T. BATIDA		2001/12/31	4.437,31			4.437,31		5.0	221,87	1.996,80	2.440,51			
401	05	01	8509	ALAMEDA DA GRANCA C/ 305 M DE COMP. X 12M DE LARGURA, PAVIMENTADA A BETU E PASSEIO C/ 4M DE LARGURA		2001/12/31	174.040,56	GR		10.949,64	184.990,20	5.9	8.834,24	78.979,32	106.010,88			
401	05	01	8510	AV. DO LIDADOR DA MAIA C/ 869M DE COMP. X 7M DE LARGURA, PAVIMENTADA A BETU E PASSEIO C/ 3M DE LARGURA		2001/12/31	318.156,24	OU		4.983,87	323.140,11	6.7	16.240,07	144.499,33	178.640,78			
401	05	01	8511	CALÇADA DO MOSTEIRO C/ 53M DE COMP. X 8M DE LARGURA, PAVIMENTADA A CUBO		2001/12/31	6.476,89			6.476,89		5.0	323,85	2.914,60	3.562,29			
401	05	01	8512	CAMINHO DOS CORISCOS C/ 794M DE COMP. X 5M DE LARGURA, PAVIMENTADA A CUBO		2001/12/31	97.031,15			97.031,15		5.0	4.851,56	43.664,04	53.367,11			
401	05	01	8513	AVENIDA D. JOAO I, 1138M DE COMP. X 7M DE LARGURA, PAVIMENTADA A BETUMINOSO, PASSEIO C/ 3M DE LARGURA		2001/12/31	412.668,47	OU		78.561,43	491.229,90	7.7	26.676,61	197.787,17	293.442,73			
401	05	01	8514	LARGO 14 DE AGOSTO C/ 27M DE COMP. X 20M DE LARGURA, PAVIMENTADO A CUBO		2001/12/31	13.198,19			13.198,19		5.0	659,91	5.939,19	7.259,00			
401	05	01	8515	LARGO 25 DE ABRIL C/ 794M DE COMP. X 20M DE LARGURA, PAVIMENTADA A CUBO		2001/12/31	71.368,00			71.368,00		5.0	3.568,40	32.115,60	39.252,40			
401	05	01	8516	LARGO DE Sª M. DE AGUAS SANTAS C/ 216M DE COMP. X 30M DE LARGURA, PAVIMENTADA A CUBO		2001/12/31	158.378,31			158.378,31		5.0	7.918,92	71.270,25	87.108,06			
401	05	01	8517	PRACETA DOMINGOS CAPAS PENEDA C/ 83M DE COMP X 20M DE LARGURA, PAVIMENTADA A CUBO		2001/12/31	40.572,22			40.572,22		5.0	2.028,61	18.257,49	22.314,73			
401	05	01	8518	PRACETA ALVARO AURELIO DO CEU OLIVEIRA C/ 146M DE COMP. X 30M DE LARGURA, PAVIMENTADA A BETU E PASSEIO C/ 3M DE LARGURA		2001/12/31	157.300,90			157.300,90		5.0	7.865,05	70.785,41	86.515,49			
401	05	01	8519	PRACETA D. HELENA ARAUJO C/ 153M DE COMP. X 12M DE LARGURA, PAVIMENTADA A CUBO E PASSEIO C/ 2M DE LARGURA		2001/12/31	70.210,79			70.210,79		5.0	3.510,54	31.594,86	38.615,93			
401	05	01	8520	PRACETA FERREIRA DE CASTRO C/ 123M DE COMP. X 20M DE LARGURA, PAVIMENTADA A BETU E PASSEIO C/ 3M DE LARGURA		2001/12/31	94.482,30	GR		19.159,37	113.641,67	7.7	5.757,22	50.312,27	63.329,40			
401	05	01	8521	PRACETA JAIME CORTESAO C/ 142M DE COMP. X 12M DE LARGURA, PAVIMENTADA A BETU E PASSEIO C/ 3M DE LARGURA		2001/12/31	73.945,79	GR		7.045,08	80.990,87	6.7	4.166,96	35.154,29	45.836,58			
401	05	01	8522	PRACETA TRINDADE COELHO C/ 130M DE COMP. X 15M DE LARGURA, PAVIMENTADA A CUBO E PASSEIO C/ 3M DE LARGURA		2001/12/31	79.757,78			79.757,78		5.0	3.987,89	35.891,01	43.866,77			
401	05	01	8523	RUA DE FIALHO DE ALMEIDA C/ 49M DE DE COMP. X 12M DE LARGURA, PAVIMENTADA A CUBO E PASSEIO C/ 3M DE LARGURA		2001/12/31	24.929,92			24.929,92		5.0	1.246,50	11.218,48	13.711,44			
401	05	01	8524	RUA 1 DE JANEIRO C/ 251M DE COMP. X 7M DE LARGURA, PAVIMENTADA A BETU PASSEIO C/ 3M DE LARGURA		2001/12/31	91.895,53			91.895,53		5.0	4.594,78	41.353,01	50.542,52			
401	05	01	8525	RUA 5 DE OUTUBRO C/ 185M DE COMP. X 7M DE LARGURA, PAVIMENTADA A BETU E PASSEIO C/ 2M DE LARGURA		2001/12/31	58.504,01	GR		1.861,75	60.365,76	5.9	3.034,72	26.983,90	33.381,86			
Total Geral ou a Transportar .....							49.530.229,23			8.224.189,44	57.754.418,67		3.228.229,76	24.061.281,98	33.494.896,51			

ENTIDADE																																																																																																																																																																																																																																																																																																																																																																																																																																																																																																																																																																																																																																																																																																																																																																																																																																																																																																																																																																																																																																																																																																																																																																																																																																									
----------	--	--	--	--	--	--	--	--	--	--	--	--	--	--	--	--	--	--	--	--	--	--	--	--	--	--	--	--	--	--	--	--	--	--	--	--	--	--	--	--	--	--	--	--	--	--	--	--	--	--	--	--	--	--	--	--	--	--	--	--	--	--	--	--	--	--	--	--	--	--	--	--	--	--	--	--	--	--	--	--	--	--	--	--	--	--	--	--	--	--	--	--	--	--	--	--	--	--	--	--	--	--	--	--	--	--	--	--	--	--	--	--	--	--	--	--	--	--	--	--	--	--	--	--	--	--	--	--	--	--	--	--	--	--	--	--	--	--	--	--	--	--	--	--	--	--	--	--	--	--	--	--	--	--	--	--	--	--	--	--	--	--	--	--	--	--	--	--	--	--	--	--	--	--	--	--	--	--	--	--	--	--	--	--	--	--	--	--	--	--	--	--	--	--	--	--	--	--	--	--	--	--	--	--	--	--	--	--	--	--	--	--	--	--	--	--	--	--	--	--	--	--	--	--	--	--	--	--	--	--	--	--	--	--	--	--	--	--	--	--	--	--	--	--	--	--	--	--	--	--	--	--	--	--	--	--	--	--	--	--	--	--	--	--	--	--	--	--	--	--	--	--	--	--	--	--	--	--	--	--	--	--	--	--	--	--	--	--	--	--	--	--	--	--	--	--	--	--	--	--	--	--	--	--	--	--	--	--	--	--	--	--	--	--	--	--	--	--	--	--	--	--	--	--	--	--	--	--	--	--	--	--	--	--	--	--	--	--	--	--	--	--	--	--	--	--	--	--	--	--	--	--	--	--	--	--	--	--	--	--	--	--	--	--	--	--	--	--	--	--	--	--	--	--	--	--	--	--	--	--	--	--	--	--	--	--	--	--	--	--	--	--	--	--	--	--	--	--	--	--	--	--	--	--	--	--	--	--	--	--	--	--	--	--	--	--	--	--	--	--	--	--	--	--	--	--	--	--	--	--	--	--	--	--	--	--	--	--	--	--	--	--	--	--	--	--	--	--	--	--	--	--	--	--	--	--	--	--	--	--	--	--	--	--	--	--	--	--	--	--	--	--	--	--	--	--	--	--	--	--	--	--	--	--	--	--	--	--	--	--	--	--	--	--	--	--	--	--	--	--	--	--	--	--	--	--	--	--	--	--	--	--	--	--	--	--	--	--	--	--	--	--	--	--	--	--	--	--	--	--	--	--	--	--	--	--	--	--	--	--	--	--	--	--	--	--	--	--	--	--	--	--	--	--	--	--	--	--	--	--	--	--	--	--	--	--	--	--	--	--	--	--	--	--	--	--	--	--	--	--	--	--	--	--	--	--	--	--	--	--	--	--	--	--	--	--	--	--	--	--	--	--	--	--	--	--	--	--	--	--	--	--	--	--	--	--	--	--	--	--	--	--	--	--	--	--	--	--	--	--	--	--	--	--	--	--	--	--	--	--	--	--	--	--	--	--	--	--	--	--	--	--	--	--	--	--	--	--	--	--	--	--	--	--	--	--	--	--	--	--	--	--	--	--	--	--	--	--	--	--	--	--	--	--	--	--	--	--	--	--	--	--	--	--	--	--	--	--	--	--	--	--	--	--	--	--	--	--	--	--	--	--	--	--	--	--	--	--	--	--	--	--	--	--	--	--	--	--	--	--	--	--	--	--	--	--	--	--	--	--	--	--	--	--	--	--	--	--	--	--	--	--	--	--	--	--	--	--	--	--	--	--	--	--	--	--	--	--	--	--	--	--	--	--	--	--	--	--	--	--	--	--	--	--	--	--	--	--	--	--	--	--	--	--	--	--	--	--	--	--	--	--	--	--	--	--	--	--	--	--	--	--	--	--	--	--	--	--	--	--	--	--	--	--	--	--	--	--	--	--	--	--	--	--	--	--	--	--	--	--	--	--	--	--	--	--	--	--	--	--	--	--	--	--	--	--	--	--	--	--	--	--	--	--	--	--	--	--	--	--	--	--	--	--	--	--	--	--	--	--	--	--	--	--	--	--	--	--	--	--	--	--	--	--	--	--	--	--	--	--	--	--	--	--	--	--	--	--	--	--	--	--	--	--	--	--	--	--	--	--	--	--	--	--	--	--	--	--	--	--	--	--	--	--	--	--	--	--	--	--	--	--	--	--	--	--	--	--	--	--	--	--	--	--	--	--	--	--	--	--	--	--	--	--	--	--	--	--	--	--	--	--	--	--	--	--	--	--	--	--	--	--	--	--	--	--	--	--	--	--	--	--	--	--	--	--	--	--	--	--	--	--	--	--	--	--	--	--	--	--	--	--	--	--	--	--	--	--	--	--	--	--	--	--	--	--	--	--	--	--	--	--	--	--	--	--	--	--	--	--	--	--	--	--	--	--	--	--	--	--	--	--	--	--	--	--	--	--	--	--	--	--	--	--	--	--	--	--	--	--	--	--	--	--	--	--	--	--	--	--	--	--	--	--	--	--	--	--	--	--	--	--	--	--	--	--	--	--	--	--	--	--	--	--	--	--	--	--	--	--	--	--	--	--	--	--	--	--	--	--	--	--	--	--	--	--	--	--	--	--	--	--	--	--	--	--	--	--	--	--	--	--	--	--	--	--	--	--	--	--	--	--	--	--	--	--	--	--	--	--	--	--	--	--	--	--	--	--	--	--	--	--	--	--	--	--	--	--	--	--	--	--	--	--	--	--	--	--	--	--	--	--	--

IDENTIFICAÇÃO DOS BENS					AQUISIÇÃO		ACTIVO IMOBILIZADO (Valores aquisição ou outro na falta daqueles)	VARIAÇÃO PATRIMONIAL		Valor Patrimonial Atualizado	REINTEGRAÇÕES E AMORTIZAÇÕES				Valor Patrimonial Líquido	ALIENAÇÕES/ABATES/TRANSFER.		
Cl.	Tipo	Bem	Nr.Inv.	Descrição	Tipo	Data		T.	Data		Valor	VU	Taxa	Do Período		Acumulados	T.	Valor
401	05	01	8526	RUA ACTOR ANTONIO SILVA C/ 72M DE COMP. X 6M DE LARGURA PAVIMENTADA A CUBO		2001/12/31	10.558,55			10.558,55	5.0	527,93	4.751,37	5.807,18				
401	05	01	8527	RUA ARMANINO DA SILVA MOUTINHO C/ 121M DE COMP. X 6M DE LARGURA, PAVIMENTADA A CUBO E PASSEIO C/ 2M DE LARGURA		2001/12/31	33.798,55			33.798,55	5.0	1.689,93	15.209,37	18.589,18				
401	05	01	8528	RUA ALEXANDRE HERCULANO C/ 187M DE COMP. X 6M DE LARGURA, PAVIMENTADA A CUBO		2001/12/31	25.184,31			25.184,31	5.0	1.259,22	11.332,95	13.851,36				
401	05	01	8529	RUA ACTOR RIBEIRINHO C/ 159M DE COMP. X 5M DE LARGURA PAVIMENTADA A CUBO		2001/12/31	17.844,49	GR	15.809,49	33.653,98	4.8	1.432,62	10.731,99	22.921,99				
401	05	01	8530	RUA ACTOR VASCO SANTANA C/ 60M DE COMP. X 5M DE LARGURA, PAVIMENTADA A CUBO		2001/12/31	6.733,77			6.733,77	5.0	336,69	3.030,21	3.703,56				
401	05	01	8531	RUA ALTO DA COSTA C/ 217M DE COMP. X 3M DE LARGURA, PAVIMENTADA A CUBO		2001/12/31	14.612,28			14.612,28	5.0	730,62	6.575,52	8.036,76				
401	05	01	8532	RUA ALVARIM VIEIRA C/ 59M DE COMP. X 6M DE LARGURA, PAVIMENTADA A CUBO		2001/12/31	8.652,15			8.652,15	5.0	432,61	3.893,49	4.758,66				
401	05	01	8533	RUA ANTONIO NOBRE C/ 82M DE COMP. X 12M DE LARGURA, PAVIMENTADA A CUBO , PASSEIO C/ 4M DE LARGURA E DRENAGEM DE AGUAS PLUVIAIS		2001/12/31	45.809,60			45.809,60	5.0	2.290,48	20.614,32	25.195,28				
401	05	01	8534	RUA ARTUR SILVA MOREIRA C/ 109M DE COMP. X 6M DE LARGURA, PASSEIO C/1M DE LARGURA E DRENAGEM DE AGUAS PLUVIAIS		2001/12/31	25.662,15			25.662,15	5.0	1.283,11	11.547,99	14.114,16				
401	05	01	8535	RUA AUGUSTO SIMOES C/ 241M DE COMP. X 7M DE LARGURA, PAVIMENTADA A CUBO, PASSEIO C/1M DE LARGURA		2001/12/31	53.253,16			53.253,16	5.0	2.662,66	23.963,94	29.289,22				
401	05	01	8536	RUA DOS BAIRRISTAS DO FORMIGUEIRO C/ 652M DE COMP. X 5M DE LARGURA, PAVIMENTADA A CUBO		2001/12/31	73.173,65			73.173,65	5.0	3.658,68	32.928,12	40.245,53				
401	05	01	8537	RUA BELA DE PARADA C/ 264M DE COMP. X 7M DE LARGURA, PAVIMENTADA A CUBO		2001/12/31	41.480,03			41.480,03	5.0	2.074,00	18.666,00	22.814,03				
401	05	01	8538	RUA CAMILO CASTELO BRANCO C/ 318M DE COMP. X 12M DE LARGURA, PAVIMENTADA A BETU, PASSEIO COM4M DE LARGURA E DRENAGEM DE AGUAS PLUVIAIS		2001/12/31	181.458,68			181.458,68	5.0	9.072,94	81.656,40	99.802,28				
401	05	01	8539	RUA CAROLINA MICHAELIS C/ 422M DE COMP. X 10M DE LARGURA , PAVIMENTADA A BETU, PASSEIO C/ 4M DE LARGURA E C/ DRENEGEM DE AGUAS PLUVIAIS		2001/12/31	214.702,57			214.702,57	5.0	10.735,13	96.616,17	118.086,40				
401	05	01	8540	RUA CENTRAL DA AZENHA C/ 315M DE COMP. X 10M DE LARGURA, PAVIMENTADA A CUBO		2001/12/31	7.698,95			7.698,95	5.0	384,95	3.464,55	4.234,40				
401	05	01	8541	RUA CENTRAL DA CORGA C/ 702M DE COMP. X 6M DE LARGURA, PAVIMENTADA A CUBO, PASSEIO C/ 1M DE LARGURA E DRENAGEM PLUVIAIS		2001/12/31	129.557,77	GR	702.038,07									
401	05	01	8541	RUA CENTRAL DA CORGA C/ 702M DE COMP. X 6M DE LARGURA, PAVIMENTADA A CUBO, PASSEIO C/ 1M DE LARGURA E DRENAGEM PLUVIAIS				OU	17.609,41	849.205,25	5.3	40.422,96	202.437,81	646.767,44				
401	05	01	8542	RUA CENTRAL DE ARDEGAES C/ 862M DE COMP. X 6M DE LARGURA, PASSEIO C/ 1MDE LARGURA		2001/12/31	159.086,60	GR	46.912,75	205.999,35	5.3	8.748,83	74.766,97	131.232,38				
401	05	01	8543	RUA CENTRAL DE REBORDAOS C/ 883M DE COMP. X 6M DE LARGURA		2001/12/31	118.918,41			118.918,41	5.0	5.945,92	53.513,28	65.405,13				
401	05	01	8544	RUA D. AFONSO HENRIQUES C/ 2928M DE COMP. X 7M DE LARGURA, PAVIMENTADA A BETU, PASSEIO C/ 3M DE LARGURA E DRENAGEM DE AGUAS PLUVIAIS		2001/12/31	1.071.992,50	GR	73.097,28	1.145.089,78	5.6	48.727,31	462.907,37	682.182,41				
Total Geral ou a Transportar .....							51.770.407,40		9.079.656,44	60.850.063,84		3.370.646,35	25.199.889,80	35.451.933,86				

ENTIDADE																																																																																																																																																																																																																																																																																																																																																																																																																																																																																																																																																																																																																																																																																																																																																																																																																																																																																																																																																																																																																																																																																																																																																																																																																																																	
----------	--	--	--	--	--	--	--	--	--	--	--	--	--	--	--	--	--	--	--	--	--	--	--	--	--	--	--	--	--	--	--	--	--	--	--	--	--	--	--	--	--	--	--	--	--	--	--	--	--	--	--	--	--	--	--	--	--	--	--	--	--	--	--	--	--	--	--	--	--	--	--	--	--	--	--	--	--	--	--	--	--	--	--	--	--	--	--	--	--	--	--	--	--	--	--	--	--	--	--	--	--	--	--	--	--	--	--	--	--	--	--	--	--	--	--	--	--	--	--	--	--	--	--	--	--	--	--	--	--	--	--	--	--	--	--	--	--	--	--	--	--	--	--	--	--	--	--	--	--	--	--	--	--	--	--	--	--	--	--	--	--	--	--	--	--	--	--	--	--	--	--	--	--	--	--	--	--	--	--	--	--	--	--	--	--	--	--	--	--	--	--	--	--	--	--	--	--	--	--	--	--	--	--	--	--	--	--	--	--	--	--	--	--	--	--	--	--	--	--	--	--	--	--	--	--	--	--	--	--	--	--	--	--	--	--	--	--	--	--	--	--	--	--	--	--	--	--	--	--	--	--	--	--	--	--	--	--	--	--	--	--	--	--	--	--	--	--	--	--	--	--	--	--	--	--	--	--	--	--	--	--	--	--	--	--	--	--	--	--	--	--	--	--	--	--	--	--	--	--	--	--	--	--	--	--	--	--	--	--	--	--	--	--	--	--	--	--	--	--	--	--	--	--	--	--	--	--	--	--	--	--	--	--	--	--	--	--	--	--	--	--	--	--	--	--	--	--	--	--	--	--	--	--	--	--	--	--	--	--	--	--	--	--	--	--	--	--	--	--	--	--	--	--	--	--	--	--	--	--	--	--	--	--	--	--	--	--	--	--	--	--	--	--	--	--	--	--	--	--	--	--	--	--	--	--	--	--	--	--	--	--	--	--	--	--	--	--	--	--	--	--	--	--	--	--	--	--	--	--	--	--	--	--	--	--	--	--	--	--	--	--	--	--	--	--	--	--	--	--	--	--	--	--	--	--	--	--	--	--	--	--	--	--	--	--	--	--	--	--	--	--	--	--	--	--	--	--	--	--	--	--	--	--	--	--	--	--	--	--	--	--	--	--	--	--	--	--	--	--	--	--	--	--	--	--	--	--	--	--	--	--	--	--	--	--	--	--	--	--	--	--	--	--	--	--	--	--	--	--	--	--	--	--	--	--	--	--	--	--	--	--	--	--	--	--	--	--	--	--	--	--	--	--	--	--	--	--	--	--	--	--	--	--	--	--	--	--	--	--	--	--	--	--	--	--	--	--	--	--	--	--	--	--	--	--	--	--	--	--	--	--	--	--	--	--	--	--	--	--	--	--	--	--	--	--	--	--	--	--	--	--	--	--	--	--	--	--	--	--	--	--	--	--	--	--	--	--	--	--	--	--	--	--	--	--	--	--	--	--	--	--	--	--	--	--	--	--	--	--	--	--	--	--	--	--	--	--	--	--	--	--	--	--	--	--	--	--	--	--	--	--	--	--	--	--	--	--	--	--	--	--	--	--	--	--	--	--	--	--	--	--	--	--	--	--	--	--	--	--	--	--	--	--	--	--	--	--	--	--	--	--	--	--	--	--	--	--	--	--	--	--	--	--	--	--	--	--	--	--	--	--	--	--	--	--	--	--	--	--	--	--	--	--	--	--	--	--	--	--	--	--	--	--	--	--	--	--	--	--	--	--	--	--	--	--	--	--	--	--	--	--	--	--	--	--	--	--	--	--	--	--	--	--	--	--	--	--	--	--	--	--	--	--	--	--	--	--	--	--	--	--	--	--	--	--	--	--	--	--	--	--	--	--	--	--	--	--	--	--	--	--	--	--	--	--	--	--	--	--	--	--	--	--	--	--	--	--	--	--	--	--	--	--	--	--	--	--	--	--	--	--	--	--	--	--	--	--	--	--	--	--	--	--	--	--	--	--	--	--	--	--	--	--	--	--	--	--	--	--	--	--	--	--	--	--	--	--	--	--	--	--	--	--	--	--	--	--	--	--	--	--	--	--	--	--	--	--	--	--	--	--	--	--	--	--	--	--	--	--	--	--	--	--	--	--	--	--	--	--	--	--	--	--	--	--	--	--	--	--	--	--	--	--	--	--	--	--	--	--	--	--	--	--	--	--	--	--	--	--	--	--	--	--	--	--	--	--	--	--	--	--	--	--	--	--	--	--	--	--	--	--	--	--	--	--	--	--	--	--	--	--	--	--	--	--	--	--	--	--	--	--	--	--	--	--	--	--	--	--	--	--	--	--	--	--	--	--	--	--	--	--	--	--	--	--	--	--	--	--	--	--	--	--	--	--	--	--	--	--	--	--	--	--	--	--	--	--	--	--	--	--	--	--	--	--	--	--	--	--	--	--	--	--	--	--	--	--	--	--	--	--	--	--	--	--	--	--	--	--	--	--	--	--	--	--	--	--	--	--	--	--	--	--	--	--	--	--	--	--	--	--	--	--	--	--	--	--	--	--	--	--	--	--	--	--	--	--	--	--	--	--	--	--	--	--	--	--	--	--	--	--	--	--	--	--	--	--	--	--	--	--	--	--	--	--	--	--	--	--	--	--	--	--	--	--	--	--	--	--	--	--	--	--	--	--	--	--	--	--	--	--	--	--	--	--	--	--	--	--	--	--	--	--	--	--	--	--	--	--	--	--	--	--	--	--	--	--	--	--	--	--

IDENTIFICAÇÃO DOS BENS					AQUISIÇÃO		ACTIVO IMOBILIZADO (Valores aquisição ou outro na falta daqueles)	VARIAÇÃO PATRIMONIAL		Valor Patrimonial Atualizado	REINTEGRAÇÕES E AMORTIZAÇÕES				Valor Patrimonial Líquido	ALIENAÇÕES/ABATES/TRANSFER.		
Cl.	Tipo	Bem	Nr.Inv.	Descrição	Tipo	Data		T.	Data		Valor	VU	Taxa	Do Período		Acumulados	T.	Valor
401	05	01	8545	RUA ANTONIO BARROSO C/ 179M DE COMP. X 5M DE LARGURA, PAVIMENTADA A CUBO		2001/12/31	20.089,09			20.089,09		5.0	1.004,46	9.040,09	11.049,00			
401	05	01	8546	RUA D. ANTONIO CASTRO MEIRELES C/ 188M X 7M DE LARGURA, PAVIMENTADA A CUBO		2001/12/31	29.538,81			29.538,81		5.0	1.476,94	13.292,46	16.246,35			
401	05	01	8547	RUA D. ANTONIO MOUTINHO C/ 677M DE COMP. X 6M DE LARGURA, PAVIMENTADA A CUBO		2001/12/31	91.175,27	OU	12.781,52	103.956,79		5.0	9.529,35	45.999,44	57.957,35			
401	05	01	8548	RUA D. DINS C/ 151M DE COMP. X 6M DE LARGURA, PAVIMENTADA A CUBO		2001/12/31	20.335,99			20.335,99		5.0	1.016,80	9.151,20	11.184,79			
401	05	01	8549	RUA D. ELISA GUIMARAES C/ 182M DE COMP. X 5M DE LARGURA, PAVIMENTADA A CUBO E PASSEIO C/ 2M DE LARGURA		2001/12/31	38.582,02			38.582,02		5.0	1.929,10	17.361,90	21.220,12			
401	05	01	8550	RUA D. MARIA FARIA C/ 314M DE COMP. X 6M DE LARGURA, PAVIMENTADA A CUBO E PASSEIO COM 1M DE LARGURA		2001/12/31	617.370,14			617.370,14		5.0	30.868,51	277.816,59	339.553,55			
401	05	01	8551	RUA DA ALEGRIA C/ 307M DE COMP. X 8M DE LARGURA, PAVIMENTADA A CUBO, PASSEIO C/ 2M DE LARGURA E DRENAGEM DE AGUAS PLUVIAIS		2001/12/31	104.129,05			104.129,05		5.0	5.206,45	46.858,05	57.271,00			
401	05	01	8552	RUA DA BAIXA C/ 134M DE COMP. X 5M DE LARGURA, PAVIMENTADA A CUBO		2001/12/31	15.038,76			15.038,76		5.0	751,94	6.767,46	8.271,30			
401	05	01	8553	RUA DA CAPELA C/ 203M DE COMP. X 5M DE LARGURA, PAVIMENTADA A CUBO		2001/12/31	22.782,59			22.782,59		5.0	1.139,13	10.252,17	12.530,42			
401	05	01	8554	RUA DA CAVERNEIRA C/ 221M DE COMP. X 10M DE LARGURA, PAVIMENTADA A BETU, PASSEIO C/ 2M DE LARGURA		2001/12/31	78.266,38			78.266,38		5.0	3.913,32	35.219,88	43.046,50			
401	05	01	8555	RUA DA CORÇA C/ 432M DE COMP. X 5M DE LARGURA, PAVIMENTADA A CUBO		2001/12/31	48.483,16	OU	1.197,90	49.681,06		7.7	2.516,30	22.001,72	27.679,34			
401	05	01	8556	RUA DA COSTA C/ 441M DE COMP. X 7M DE LARGURA, PAVIMENTADA A CUBO		2001/12/31	75.449,67			75.449,67		5.0	3.772,49	33.952,34	41.497,33			
401	05	01	8557	RUA DA GRANJA C/ 289M DE COMP. X 7M DE LARGURA, PAVIMENTADA A CUBO, PASSEIO C/ 2M DE LARGURA		2001/12/31	74.238,59	GR	22.345,32									
401	05	01	8557	RUA DA GRANJA C/ 289M DE COMP. X 7M DE LARGURA, PAVIMENTADA A CUBO, PASSEIO C/ 2M DE LARGURA				GR	16.711,62	113.295,53		6.3	5.852,49	43.065,69	70.229,84			
401	05	01	8558	RUA DA PIEDADE C/ 395M DE COMP. X 7M DE LARGURA, PAVIMENTADA A BETU PASSEIO C/ 2M DE LARGURA E DRENAGEM DE AGUAS PLUVIAIS		2001/12/31	11.663,89	GR	13.859,03									
401	05	01	8558	RUA DA PIEDADE C/ 395M DE COMP. X 7M DE LARGURA, PAVIMENTADA A BETU PASSEIO C/ 2M DE LARGURA E DRENAGEM DE AGUAS PLUVIAIS				OU	2.238,39									
401	05	01	8558	RUA DA PIEDADE C/ 395M DE COMP. X 7M DE LARGURA, PAVIMENTADA A BETU PASSEIO C/ 2M DE LARGURA E DRENAGEM DE AGUAS PLUVIAIS				OU	1.039,27	28.800,58		7.1	1.915,88	7.725,93	21.074,65			
401	05	01	8559	RUA DA PRIMAVERA C/ 136M DE COMP. X 6M DE COMP., PAVIMENTADA A CUBO		2001/12/31	19.943,94			19.943,94		5.0	997,20	8.974,80	10.969,14			
401	05	01	8560	RUA QUINTA DA AZENHA C/ 208M DE COMP. X 5M DE LARGURA, PAVIMENTADA A CUBO		2001/12/31	25.418,74	GR	5.062,52	30.481,26		5.0	1.396,97	12.320,67	18.160,59			
401	05	01	8561	RUA DA QUINTA DA COMENDA C/ 386M DE COMP. X 6M DE LARGURA, PAVIMENTADA A BETU, PASSEIO C/ 3M DE LARGURA E C/ DRENAGEM DE AGUAS PLUVIAIS		2001/12/31	129.384,18			129.384,18		5.0	6.469,21	58.222,89	71.161,29			
Total Geral ou a Transportar .....							53.192.297,67			9.154.892,01	62.347.189,68		3.450.402,89	25.857.913,08	36.291.036,42			

ENTIDADE				MAPA ANEXO DEMONSTRAÇÕES FINANCEIRAS				Data : 2010/03/30	
C.M.M.		45.3		- Outras construções e infraestruturas				Ano : 2009	
Período :		a						Moeda : EUR	
								Página : 40	

IDENTIFICAÇÃO DOS BENS					AQUISIÇÃO		ACTIVO IMOBILIZADO (Valores aquisição ou outro na falta daqueles)	VARIAÇÃO PATRIMONIAL		Valor Patrimonial Atualizado	REINTEGRAÇÕES E AMORTIZAÇÕES				Valor Patrimonial Líquido	ALIENAÇÕES/ABATES/TRANSFER.		
Cl.	Tipo	Bem	Nr.Inv.	Descrição	Tipo	Data		T.	Data	Valor	VU	Taxa	Do Período	Acumulados		T.	Valor	Data
401	05	01	8562	RUA DAS ARREGADAS C/ 372M DE COMP. X 5M DE LARGURA, PAVIMENTADA A CUBO		2001/12/31	41.749,38	OU		23.690,10	65.439,48	8.3	4.061,64	20.761,40	44.678,08			
401	05	01	8563	RUA DAS CAMELIAS C/ 497M DE COMP. X 6M DE LARGURA, PAVIMENTADA A CUBO E DRENAGEM DE AGUAS PLUVIAIS		2001/12/31	83.295,26	GR		4.938,28	88.233,54	7.1	4.593,67	37.703,23	50.530,31			
401	05	01	8564	RUA DAS CARDOSAS C/ 280M DE COMP. X 5M DE LARGURA, PAVIMENTADA A BETU		2001/12/31	35.614,17				35.614,17	5.0	1.780,71	16.026,39	19.587,78			
401	05	01	8565	ORUA DAS CRUZES C/ 127M DE COMP. X 5M DE LARGURA, PAVIMENTADA A BETU/CUBO		2001/12/31	14.253,15				14.253,15	5.0	712,66	6.413,94	7.839,21			
401	05	01	8566	RUA DAS LARANJEIRAS C/ 124M DE COMP. X 6M DE LARGURA, PAVIMENTADA A CUBO, PASSEIO C/ 1M DE LARGURA		2001/12/31	24.369,27				24.369,27	5.0	1.218,47	10.966,16	13.403,11			
401	05	01	8567	RUA DAS MACIEIRAS C/ 201M DE COMP. X 6M DE LARGURA, PAVIMENTADA A CUBO E PASSEIO C/ 1M DE LARGURA		2001/12/31	39.501,80				39.501,80	5.0	1.975,09	17.775,81	21.725,99			
401	05	01	8568	RUA DAS MIMOSAS C/ 67M DE COMP. X 7M DE LARGURA, PAVIMENTADA A CUBO, PASSEIO COM 2M DE LARGURA E DRENAGEM DE AGUAS PLUVIAIS		2001/12/31	237.064,67				237.064,67	5.0	11.853,24	106.679,09	130.385,58			
401	05	01	8569	RUA DAS REGADIAS C/ 65M DE COMP. X 5M DE LARGURA, PAVIMENTADA A A CUBO		2001/12/31	7.294,92				7.294,92	5.0	364,75	3.282,73	4.012,19			
401	05	01	8570	RUA DAS TULIPAS C/ 277M DE COMP. X 6M DE LARGURA, PAVIMENTADA A CUBO, PASSEIO C/ 2M DE LARGURA E DRENAGEM DE AGUAS PLUVIAIS		2001/12/31	77.373,53				77.373,53	5.0	3.868,68	34.818,11	42.555,42			
401	05	01	8571	RUA ABEL SALAZAR C/ 644M DE COMP. X 8M DE LARGURA, PAVIMENTADA A BETU/CUBO E DRENAGEM DE AGUAS PLUVIAIS		2001/12/31	237.064,67	GR		5.584,67								
401	05	01	8571	RUA ABEL SALAZAR C/ 644M DE COMP. X 8M DE LARGURA, PAVIMENTADA A BETU/CUBO E DRENAGEM DE AGUAS PLUVIAIS				GR		3.357,59								
401	05	01	8571	RUA ABEL SALAZAR C/ 644M DE COMP. X 8M DE LARGURA, PAVIMENTADA A BETU/CUBO E DRENAGEM DE AGUAS PLUVIAIS				GR		32.337,73								
401	05	01	8571	RUA ABEL SALAZAR C/ 644M DE COMP. X 8M DE LARGURA, PAVIMENTADA A BETU/CUBO E DRENAGEM DE AGUAS PLUVIAIS				OU		4.157,08	282.501,74	6.7	15.153,03	100.665,35	181.836,39			
401	05	01	8572	RUA DE AQUILINO RIBEIRO C/ 90M DE COMP. X 4M DE LARGURA, PAVIMENTADA A T.BATIDA		2001/12/31	26.935,09				26.935,09	5.0	1.346,76	12.120,79	14.814,30			
401	05	01	8573	RUA DE ARDEGAES C/ 565M DE COMP. X 6M DE LARGURA, PAVIMENTADA A BETU/CUBO		2001/12/31	84.546,24	GR		5.210,10	89.756,34	6.7	4.574,65	39.435,15	50.321,19			
401	05	01	8574	RUA DE CEUTA C/ 61NM DE COMP. X 6M DE LARGURA, PAVIMENTADA A CUBO, PASSEIO COM 2M DE LARGURA E DRENAGEM DE AGUAS PLUVIAIS		2001/12/31	17.038,94				17.038,94	5.0	851,95	7.667,55	9.371,39			
401	05	01	8575	RUA DE CRISTAL C/ 412M DE COMP. X 5M DE LARGURA, PAVIMENTADA A CUBO		2001/12/31	46.238,57	GR		8.205,23	54.443,80	5.3	2.500,42	21.938,31	32.505,49			
401	05	01	8576	RUA DE DOMINGOS CAPAS PENEDA C/ 155M DE COMP. X 2M DE LARGURA, PAVIMENTADA A CUBO, PASSEIO C/ 2M DE LARGURA E DRENAGEM DE AGUAS PLUVIAIS		2001/12/31	43.295,66				43.295,66	5.0	2.164,79	19.483,03	23.812,63			
401	05	01	8577	RUA DE GOA C/ 290M DE COMP. X 7M DE LARGURA, PAVIMENTADA A BETU, PASSEIO C/ 1,2M DE LARGURA E DRENAGEM DE AGUAS PLUVIAIS		2001/12/31	80.136,87				80.136,87	5.0	4.006,85	36.061,58	44.075,29			
Total Geral ou a Transportar .....							54.288.069,86			9.242.372,79	63.530.442,65		3.511.430,25	26.349.711,70	36.982.490,77			

ENTIDADE				MAPA ANEXO DEMONSTRAÇÕES FINANCEIRAS				Data : 2010/03/30	
C.M.M.		45.3		- Outras construções e infraestruturas				Ano : 2009	
Período :		a						Moeda : EUR	
								Página : 41	

I D E N T I F I C A Ç Ã O   D O S   B E N S					A Q U I S I Ç Ã O		A C T I V O   I M O B I L I Z A D O (Valores aquisição ou outro na falta daqueles)	V A R I A Ç Ã O P A T R I M O N I A L		Valor Patrimonial Atualizado	R E I N T E G R A Ç Ã O E S   A M O R T I Z A Ç Ã O E S				Valor Patrimonial Liquido	A L I E N A Ç Ã O E S / A B A T E S / T R A N S F E R .		
Cl.	Tipo	Bem	Nr.Inv.	Descrição	Tipo	Data		T.	Data		Valor	VU	Taxa	Do Período		Acumulados	T.	Valor
401	05	01	8578	RUA DE INFANTE D.HENRIQUE C/ 365M DE COMP. X 6M DE LARGURA, PAVIMENTADA A CUBO, PASSEIO C/ 2M DE LARGURA E DRENAGEM DE AGUAS PLUVIAIS		2001/12/31			101.954,29									
401	05	01	8579	RUA DE MARIA AUGUSTA VILA REAL C/ 89M DE COMP. X 6M DE LARGURA, PAVIMENTADA A CUBO, PASSEIO C/ 1M DE LARGURA		2001/12/31			17.490,85									
401	05	01	8580	RUA DE MACAU C/ 371M DE COMP. X 4M DE LARGURA, PAVIMENTADA A CUBO		2001/12/31			362.705,88									
401	05	01	8581	RUA MANUEL FRANCISCO DE ARAUJO C/ 1016M DE COMP. X 6M DE LARGURA, PAVIMENTADA A CUBO, PASSEIO C/ 1M DE LARGURA E DRENAGEM DE AGUAS PLUVIAIS		2001/12/31	GR		35.055,69	268.173,88	5.3	11.047,07	102.467,83	165.706,05				
401	05	01	8582	RUA DE MARIA LAMAS C/ 106M DE COMP. X 6M DE LARGURA, PAVIMENTADA A BETU, PASSEIO C/ 3M DE LARGURA E C/ DRENAGEM DE AGUAS PLUVIAIS		2001/12/31			35.530,37	35.530,37	5.0	1.776,52	15.988,68	19.541,69				
401	05	01	8583	RUA NOSSA S.ª DA GUADALUPE C/ 260M DE COMP. X 3M DE LARGURA, PAVIMENTADA A BETU		2001/12/31			19.842,18	19.842,18	5.0	992,11	8.928,99	10.913,19				
401	05	01	8584	RUA DE NOSSA Sª DE FATIMA C/ 200M DE COMP. X 6M DE LARGURA, PAVIMENTADA A BETU/CUBO		2001/12/31			299.278,74	299.278,74	5.0	14.963,94	134.675,46	164.603,28				
401	05	01	8585	RUA DE NATALIA CORREIA C/ 177M DE COMP. X 6M DE LARGURA, PAVIMENTADA A BETU, PASSEIO C/ 2M DE LARGURA E COM DRENAGEM DE AGUAS PLUVIAIS		2001/12/31			50.500,29	50.500,29	5.0	2.525,02	22.725,13	27.775,16				
401	05	01	8586	RUA DE REBORDAOS C/ 321M DE COMP. X 4M DE LARGURA, PAVIMENTADA A CUBO		2001/12/31			28.820,54	28.820,54	5.0	1.441,03	12.969,27	15.851,27				
401	05	01	8587	RUA DE SANTO ANTONIO C/ 111M DE COMP. X 6M DE LARGURA, PAVIMENTADA A CUBO, PASSEIO C/ 1M DE LARGURA E C/ DRENAGEM DE AGUAS PLUVIAIS		2001/12/31	OU		2.740,50	28.209,12	8.3	1.501,81	11.689,25	16.519,87				
401	05	01	8588	RUA DE SOBRE OS MOINHOS C/ 360M DE COMP. X 4M DE LARGURA, PAVIMENTADA A CUBO		2001/12/31	GR		125.651,61	146.750,76	7.1	10.030,07	36.419,97	110.330,79				
401	05	01	8589	RUA DE TEOFILO BRAGA C/ 176M DE COMP. X 7M DE LARGURA, PAVIMENTADA A BETU, PASSEIO COM 4M DE LARGURA E COM DRENAGEM DE AGUAS PLUVIAIS		2001/12/31	GR		78.564,69									
401	05	01	8589	RUA DE TEOFILO BRAGA C/ 176M DE COMP. X 7M DE LARGURA, PAVIMENTADA A BETU, PASSEIO COM 4M DE LARGURA E COM DRENAGEM DE AGUAS PLUVIAIS			GR		531,93	152.312,17	2.7	3.815,92	34.018,62	118.293,55				
401	05	01	8590	RUA DE TERRAMONTE C/ 463M DE COMP. X 7M DE LARGURA, PAVIMENTADA A CUBO, PASSEIO C/ 2M DE LARGURA		2001/12/31			118.935,86	118.935,86	5.0	5.946,80	53.521,12	65.414,74				
401	05	01	8591	RUA DE TIMOR C/ 188M DE COMP. X 3M DE LARGURA, PAVIMENTADA A CUBO		2001/12/31			13.784,78	13.784,78	5.0	689,24	6.203,16	7.581,62				
401	05	01	8592	RUA DO APEADEIRO C/ 522M DE COMP. X 7M DE LARGURA, PAVIMENTADA A CUBO, PASSEIO COM 2M DE LARGURA E DRENAGEM DE AGUAS PLUVIAIS		2001/12/31			154.140,52	154.140,52	5.0	7.707,03	69.363,25	84.777,27				
401	05	01	8593	RUA DO CALVARIO C/ 724M DE COMP. X 7M DE LARGURA , PAVIMENTADA A CUBO, PASSEIO C/ 2M DE LARGURA E C/ DRENEGEM DE AGUAS PLUVIAIS		2001/12/31	GR		13.186,66									
Total Geral ou a Transportar .....									56.067.856,07									
										9.498.103,87	65.328.872,88		3.597.974,37	27.075.650,36	38.054.982,34			

ENTIDADE		MAPA ANEXO DEMONSTRAÇÕES FINANCEIRAS										Data : Ano : 2009 Moeda : EUR Página : 42	
C.M.M.		-											
Período :		a											

IDENTIFICAÇÃO DOS BENS					AQUISIÇÃO		ATIVO IMOBILIZADO (Valores aquisição ou outro na falta daqueles)	VARIAÇÃO PATRIMONIAL			Valor Patrimonial Atualizado	REINTEGRAÇÕES E AMORTIZAÇÕES				Valor Patrimonial Líquido	ALIENAÇÕES/ABATES/TRANSFER.		
Cl.	Tipo	Bem	Nr.Inv.	Descrição	Tipo	Data		T.	Data	Valor		VU	Taxa	Do Período	Acumulados		T.	Valor	Data
401	05	01	8593	RUA DO CALVARIO C/ 724M DE COMP. X 7M DE LARGURA , PAVIMENTADA A CUBO, PASSEIO C/ 2M DE LARGURA E C/ DRENEGEM DE AGUAS PLUVIAIS				GR		1.500,00									
401	05	01	8593	RUA DO CALVARIO C/ 724M DE COMP. X 7M DE LARGURA , PAVIMENTADA A CUBO, PASSEIO C/ 2M DE LARGURA E C/ DRENEGEM DE AGUAS PLUVIAIS				GR		80.926,14									
401	05	01	8593	RUA DO CALVARIO C/ 724M DE COMP. X 7M DE LARGURA , PAVIMENTADA A CUBO, PASSEIO C/ 2M DE LARGURA E C/ DRENEGEM DE AGUAS PLUVIAIS				OU		4.318,18	323.831,38	5.6	13.263,99	111.607,57	212.223,81				
401	05	01	8594	RUA DO CASTELO C/ 145M DE COMP. X 4M DE LARGURA, PAVIMENTADA A CUBO		2001/12/31	13.018,63	GR		5.577,53	18.596,16	6.7	1.022,77	7.345,73	11.250,43				
401	05	01	8595	RUA DO CONEGO CORREIA E SA C/ 140M DE COM. X 2.5M DE LARGURA, PAVIMENTADA A CUBO		2001/12/31	4.376,95				4.376,95	5.0	218,85	1.969,65	2.407,30				
401	05	01	8596	RUA DO CRUZEIRO C/ 134M DE COMP. X 3M DE LARGURA, PAVIMENTADA A CUBO, PASSEIO C/ 1M DE LARGURA E DRENAGEM DE AGUAS PLUVIAIS		2001/12/31	18.714,90				18.714,90	5.0	935,75	8.421,71	10.293,19				
401	05	01	8597	RUA DO ESPINHEIRO C/ 382M DE COMP. X 4M DE LARGURA, PAVIMENTADA A CUBO		2001/12/31	34.297,34				34.297,34	5.0	1.714,87	15.433,83	18.863,51				
401	05	01	8598	RUA DO GRUPO DESPORTIVO DE AGUAS SANTAS C/ 140M DE COMP. X 7M DE LARGURA, PAVIMENTADA A BETU C/ PASSEIO DE 3M DE LARGURA, E DRENAGEM DE AGUAS PLUVIAIS		2001/12/31	51.256,47				51.256,47	5.0	2.562,83	23.065,40	28.191,07				
401	05	01	8599	RUA MONTE DO ARCO C/ 113M DE COMP. X 6M DE LARGURA, PAVIMENTADA A CUBO E C/ DRENAGEM DE AGUAS PLUVIAIS		2001/12/31	20.291,10				20.291,10	5.0	1.014,56	9.131,00	11.160,10				
401	05	01	8600	RUA DO MEILAO C/ 528M DE COMP. X 7M DE LARGURA, PAVIMENTADA A CUBO		2001/12/31	165.130,04	OU		1.183,26	166.313,30	6.7	8.335,39	74.624,06	91.689,24				
401	05	01	8601	RUA DO MIRANTE C/ 751M DE COMP. X 3M DE LARGURA, PAVIMENTADA A T. BATIDA/ CUBO		2001/12/31	22.475,83				22.475,83	5.0	1.123,79	10.114,11	12.361,72				
401	05	01	8602	RUA DO MOJINHO DE TRIGO C/ 550M DE COMP. X 6M DE LARGURA, PAVIMENTADA A T.BATIDA/BETU		2001/12/31	32.920,66				32.920,66	5.0	1.646,04	14.814,28	18.106,38				
401	05	01	8603	RUA DO MONTE C/ 384M DE COMP. X 4M DE LARGURA, PAVIMENTADA A CUBO E C/ DRENANGEM DE AGUAS PLUVIAIS		2001/12/31	45.969,21				45.969,21	5.0	2.298,46	20.686,14	25.283,07				
401	05	01	8604	RUA DO MOSTEIRO C/ 2099M DE COMP. X 6M DE LARGURA, PAVIMENTADA A CUBO, C/ PASSEIO DE 3M DE LARGURA E DRENAGEM DE AGUAS PLUVIAIS		2001/12/31	691.004,68	GR		11.155,08									
401	05	01	8604	RUA DO MOSTEIRO C/ 2099M DE COMP. X 6M DE LARGURA, PAVIMENTADA A CUBO, C/ PASSEIO DE 3M DE LARGURA E DRENAGEM DE AGUAS PLUVIAIS				GR		1.422.706,46									
401	05	01	8604	RUA DO MOSTEIRO C/ 2099M DE COMP. X 6M DE LARGURA, PAVIMENTADA A CUBO, C/ PASSEIO DE 3M DE LARGURA E DRENAGEM DE AGUAS PLUVIAIS				OU		12.912,24									
401	05	01	8604	RUA DO MOSTEIRO C/ 2099M DE COMP. X 6M DE LARGURA, PAVIMENTADA A CUBO, C/ PASSEIO DE 3M DE LARGURA E DRENAGEM DE AGUAS PLUVIAIS				OU		4.318,18									
Total Geral ou a Transportar .....							57.167.311,88			11.042.700,94	66.067.916,18		3.632.111,67	27.372.863,84	38.496.812,16				

ENTIDADE		MAPA ANEXO DEMONSTRAÇÕES FINANCEIRAS										Data : Ano : 2009 Moeda : EUR Página : 43	
C.M.M.		-											
Período :		a											

IDENTIFICAÇÃO DOS BENS					AQUISIÇÃO		ACTIVO IMOBILIZADO (Valores aquisição ou outro na falta daqueles)	VARIAÇÃO PATRIMONIAL			Valor Patrimonial Atualizado	REINTEGRAÇÕES E AMORTIZAÇÕES				Valor Patrimonial Líquido	ALIENAÇÕES/ABATES/TRANSFER.		
Cl.	Tipo	Bem	Nr.Inv.	Descrição	Tipo	Data		T.	Data	Valor		VU	Taxa	Do Período	Acumulados		T.	Valor	Data
401	05	01	8604	RUA DO MOSTEIRO C/ 2099M DE COMP. X 6M DE LARGURA, PAVIMENTADA A CUBO, C/ PASSEIO DE 3M DE LARGURA E DRENAGEM DE AGUAS PLUVIAIS				OU		2.242,74	2.144.339,38		7.7	107.601,19	960.726,27	1.183.613,11			
401	05	01	8605	RUA DO MOURELO C/ 129M DE COMP. X 6M DE LARGURA, PAVIMENTADA A CUBO		2001/12/31	18.917,41				18.917,41		5.0	945,87	8.512,83	10.404,58			
401	05	01	8606	RUA DO OLIVAL C/ 57M DE COMP. X 3M DE LARGURA, PAVIMENTADA A CUBO E C/ DRENAGEM DE AGUAS PLUVIAIS		2001/12/31	5.117,67				5.117,67		5.0	255,89	2.302,94	2.814,73			
401	05	01	8607	RUA DO PACO C/ 772M DE COMP. X 6M DE LARGURA, PAVIMENTADA A BETU C/ COM PASSEIO 2M DE LARGURA		2001/12/31	194.846,42				194.846,42		5.0	9.742,32	87.680,88	107.165,54			
401	05	01	8608	RUA DO PADRE AMERICO C/ 151M DE COMP. X 6M DE LARGURA, PAVIMENTADA A CUBO, PASSEIO C/ 2M DE LARGURA		2001/12/31	372.073,30				372.073,30		5.0	18.603,67	167.432,99	204.640,31			
401	05	01	8609	RUA DO PADRE CRUZ C/ 103M DE COMP. X 6M DE LARGURA, PAVIMENTADA A CUBO E PASSEIO C/ 2M DE LARGURA		2001/12/31	25.379,83				25.379,83		5.0	1.268,99	11.420,91	13.958,92			
401	05	01	8610	RUA DO PADRE EDUARDO ALVES ESPINHEIRA C/ 148M DE COMP. X 6M DE LARGURA, PAVIMENTADA A CUBO, PASSEIO COM 2M DE LARGURA E DRENAGEM DE AGUAS PLUVIAIS		2001/12/31	41.340,37				41.340,37		5.0	2.067,02	18.603,18	22.737,19			
401	05	01	8611	RUA DO PINHAL C/ 741M DE COMP. X 6M DE LARGURA, PAVIMENTADA A CUBO/ESCO		2001/12/31	55.441,39				55.441,39		5.0	2.772,07	24.948,63	30.492,76			
401	05	01	8612	RUA DO PINHO C/ 141M DE COMP. X 6M DE LARGURA PAVIMENTADA ABETU		2001/12/31	21.521,13				21.521,13		5.0	1.076,06	9.684,53	11.836,60			
401	05	01	8613	RUA DO PISAO C/ 296M DE COMP. X 4M DE LARGURA, PAVIMENTADA A CUBO		2001/12/31	26.575,95				26.575,95		5.0	1.328,80	11.959,20	14.616,75			
401	05	01	8614	RUA DO REGADO C/ 186M DE COMP. X 7M DE LARGURA, PAVIMENTADA A CUBO, PASSEIO COM 1M DE LARGURA		2001/12/31	41.099,95				41.099,95		5.0	2.055,00	18.495,00	22.604,95			
401	05	01	8615	RUA DO SOUTO C/ 435M DE COMP. X 3M DE LARGURA, PAVIMENTADA A BETU		2001/12/31	331.974,94				331.974,94		5.0	16.598,75	149.388,75	182.586,19			
401	05	01	8616	RUA DO TRELAITEIRO C/ 233M DE COMP. 5M DE LARGURA, PAVIMENTADA A CUBO E PASSEIO C/ 1M DE LARGURA		2001/12/31	37.771,47				37.771,47		5.0	1.888,58	16.997,15	20.774,32			
401	05	01	8617	RUA DO VENAL C/ 401M DE COMP. X 4M DE LARGURA, PAVIMENTADA A CUBO, PASSEIO C/ 1M DE LARGURA		2001/12/31	59.205,32				59.205,32		5.0	2.960,27	26.642,41	32.562,91			
401	05	01	8618	RUA DOS CORISCOS C/ 799M DE COMP. X 6M DE LARGURA, PAVIMENTADA A T.BATIDA/CUBO E C/ DRENAGEM DE AGUAS PLUVIAIS		2001/12/31	74.128,35	GR		72.578,36	146.706,71		5.3	6.746,03	45.516,22	101.190,49			
401	05	01	8619	RUA DOS FONTINEIROS DA MAIA C/ 275M DE COMP. X 5M DE LARGURA, PAVIMENTADA A CUBO		2001/12/31	30.863,12				30.863,12		5.0	1.543,16	13.888,42	16.974,70			
401	05	01	8620	RUA DOS MOUTIDOS C/ 472M DE COMP. X 6M DE LARGURA, PAVIMENTADA A BETU/CUBO, PASSEIO COM 1M DE LARGURA E DRENAGEM DE AGUAS PLUVIAIS		2001/12/31	109.711,60	GR		109.908,75									
401	05	01	8620	RUA DOS MOUTIDOS C/ 472M DE COMP. X 6M DE LARGURA, PAVIMENTADA A BETU/CUBO, PASSEIO COM 1M DE LARGURA E DRENAGEM DE AGUAS PLUVIAIS				GR		117.705,01									
Total Geral ou a Transportar .....							58.613.280,10			11.345.135,80	69.621.090,54			3.809.565,34	28.947.064,15	40.475.786,21			

ENTIDADE	C.M.M.	Período : a	-	Data : Ano : 2009 Moeda : EUR Página : 44

IDENTIFICAÇÃO DOS BENS					AQUISIÇÃO		ATIVO IMOBILIZADO (Valores aquisição ou outro na falta daqueles)	VARIAÇÃO PATRIMONIAL			Valor Patrimonial Atualizado	REINTEGRAÇÕES E AMORTIZAÇÕES				Valor Patrimonial Líquido	ALIEVAÇÕES/ABATES/TRANSFER.		
Cl.	Tipo	Bem	Nr.Inv.	Descrição	Tipo	Data		T.	Data	Valor		VU	Taxa	Do Período	Acumulados		T.	Valor	Data
401	05	01	8620	RUA DOS MOUTIDOS C/ 472M DE COMP. X 6M DE LARGURA, PAVIMENTADA A BETU/CUBO, PASSEIO COM 1M DE LARGURA E DRENAGEM DE AGUAS PLUVIAIS				OU		22.702,87	360.028,23		7.7	20.621,00	133.197,22	226.831,01			
401	05	01	8621	RUA DOS RESTAURADORES DO BRAS-O-OLEIRO C/ 435M DE COMP. X 5M DE LARGURA, PAVIMENTADA A CUBO, PASSEIO C/ 2M DE LARGURA		2001/12/31	97.639,69	GR		7.431,38									
401	05	01	8621	RUA DOS RESTAURADORES DO BRAS-O-OLEIRO C/ 435M DE COMP. X 5M DE LARGURA, PAVIMENTADA A CUBO, PASSEIO C/ 2M DE LARGURA				GR		65.758,07	170.829,14		5.0	7.320,96	53.693,76	117.135,38			
401	05	01	8622	RUA DR. ANTONIO DE SOUSA OLIVEIRA C/ 189M DE COMP. X 8M DE LARGURA, PAVIMENTADA A CUBO		2001/12/31	36.954,94				36.954,94		5.0	1.847,75	16.629,75	20.325,19			
401	05	01	8623	RUA DR. ANTONIO DOS SANTOS C/ 2121M DE COMP. X 6M DE LARGURA, PAVIMENTADA A BETU/CUBO, PASSEIO COM 3M DE LARGURA E DRENAGEM DE AGUAS PLUVIAIS		2001/12/31	672.856,42	GR		5.250,00									
401	05	01	8623	RUA DR. ANTONIO DOS SANTOS C/ 2121M DE COMP. X 6M DE LARGURA, PAVIMENTADA A BETU/CUBO, PASSEIO COM 3M DE LARGURA E DRENAGEM DE AGUAS PLUVIAIS				GR		268.636,33									
401	05	01	8623	RUA DR. ANTONIO DOS SANTOS C/ 2121M DE COMP. X 6M DE LARGURA, PAVIMENTADA A BETU/CUBO, PASSEIO COM 3M DE LARGURA E DRENAGEM DE AGUAS PLUVIAIS				OU		4.420,61	951.163,36		5.0	48.712,25	332.823,67	618.339,69			
401	05	01	8624	RUA DR. CARLOS PIRES FELGUEIRAS C/ 203M DE COMP. X 6M DE LARGURA, PAVIMENTADA A CUBO, PASSEIO C/ 2.4M DE LARGURA E C/ DRENAGEM DE AGUAS PLUVIAIS		2001/12/31	60.753,58	GR		1.861,76	62.615,34		5.9	3.147,20	27.996,20	34.619,14			
401	05	01	8625	RUA DR. JOAQUIM MOUTINHO DOS SANTOS C/ 166M DE COMP. X 6M DE LARGURA, PAVIMENTADA A CUBO, PASSEIO C/ 2M DE LARGURA		2001/12/31	40.903,42	GR		65.758,07	106.661,49		6.7	6.429,04	35.942,01	70.719,48			
401	05	01	8626	RUA DR. MARIO ROSAS DA SILVA C/ 411M DE COMP. X 6M DE LARGURA, PAVIMENTADA A CUBO, PASSEIO COM 2M DE LARGURA E DRENAGEM DE AGUAS PLUVIAIS		2001/12/31	114.803,32	GR		17.183,90									
401	05	01	8626	RUA DR. MARIO ROSAS DA SILVA C/ 411M DE COMP. X 6M DE LARGURA, PAVIMENTADA A CUBO, PASSEIO COM 2M DE LARGURA E DRENAGEM DE AGUAS PLUVIAIS				OU		3.684,95	135.672,17		6.7	7.102,52	57.544,45	78.127,72			
401	05	01	8627	RUA EDUARDO AUGUSTO DA SILVA C/ 219M DE COMP. X 6M DE LARGURA, PAVIMENTADA A BETU,PASSEIO C/ 2M DE LARGURA E C/ DRENAGEM DE AGUAS PLUVIAIS		2001/12/31	62.483,41				62.483,41		5.0	3.124,17	28.117,53	34.365,88			
401	05	01	8628	RUA FERREIRA DE CASTRO C/ 106M DE COMP. X 8M DE LARGURA, PAVIMENTADA A BETU, PASSEIO C/ 3M DE LARGURA E COM DRENAGEM DE AGUAS PLUVIAIS		2001/12/31	42.086,57				42.086,57		5.0	2.104,33	18.938,97	23.147,60			
401	05	01	8629	RUA DE FONTE DE NOVAIS C/ 461M DE COMP. X 6M DE LARGURA, PAVIMENTADA A CUBO		2001/12/31	67.604,07				67.604,07		5.0	3.380,21	30.421,82	37.182,25			
Total Geral ou a Transportar .....							59.809.365,52			11.807.823,74	71.617.189,26			3.913.354,77	29.682.369,53	41.736.579,55			



ENTIDADE																																																																																																																																																																																																																																																																																																																																																																																																																																																																																																																																																																																																																																																																																																																																																																																																																																																																																																																																																																																																																																																																																																																																																																																																																																																																																																																																													
----------	--	--	--	--	--	--	--	--	--	--	--	--	--	--	--	--	--	--	--	--	--	--	--	--	--	--	--	--	--	--	--	--	--	--	--	--	--	--	--	--	--	--	--	--	--	--	--	--	--	--	--	--	--	--	--	--	--	--	--	--	--	--	--	--	--	--	--	--	--	--	--	--	--	--	--	--	--	--	--	--	--	--	--	--	--	--	--	--	--	--	--	--	--	--	--	--	--	--	--	--	--	--	--	--	--	--	--	--	--	--	--	--	--	--	--	--	--	--	--	--	--	--	--	--	--	--	--	--	--	--	--	--	--	--	--	--	--	--	--	--	--	--	--	--	--	--	--	--	--	--	--	--	--	--	--	--	--	--	--	--	--	--	--	--	--	--	--	--	--	--	--	--	--	--	--	--	--	--	--	--	--	--	--	--	--	--	--	--	--	--	--	--	--	--	--	--	--	--	--	--	--	--	--	--	--	--	--	--	--	--	--	--	--	--	--	--	--	--	--	--	--	--	--	--	--	--	--	--	--	--	--	--	--	--	--	--	--	--	--	--	--	--	--	--	--	--	--	--	--	--	--	--	--	--	--	--	--	--	--	--	--	--	--	--	--	--	--	--	--	--	--	--	--	--	--	--	--	--	--	--	--	--	--	--	--	--	--	--	--	--	--	--	--	--	--	--	--	--	--	--	--	--	--	--	--	--	--	--	--	--	--	--	--	--	--	--	--	--	--	--	--	--	--	--	--	--	--	--	--	--	--	--	--	--	--	--	--	--	--	--	--	--	--	--	--	--	--	--	--	--	--	--	--	--	--	--	--	--	--	--	--	--	--	--	--	--	--	--	--	--	--	--	--	--	--	--	--	--	--	--	--	--	--	--	--	--	--	--	--	--	--	--	--	--	--	--	--	--	--	--	--	--	--	--	--	--	--	--	--	--	--	--	--	--	--	--	--	--	--	--	--	--	--	--	--	--	--	--	--	--	--	--	--	--	--	--	--	--	--	--	--	--	--	--	--	--	--	--	--	--	--	--	--	--	--	--	--	--	--	--	--	--	--	--	--	--	--	--	--	--	--	--	--	--	--	--	--	--	--	--	--	--	--	--	--	--	--	--	--	--	--	--	--	--	--	--	--	--	--	--	--	--	--	--	--	--	--	--	--	--	--	--	--	--	--	--	--	--	--	--	--	--	--	--	--	--	--	--	--	--	--	--	--	--	--	--	--	--	--	--	--	--	--	--	--	--	--	--	--	--	--	--	--	--	--	--	--	--	--	--	--	--	--	--	--	--	--	--	--	--	--	--	--	--	--	--	--	--	--	--	--	--	--	--	--	--	--	--	--	--	--	--	--	--	--	--	--	--	--	--	--	--	--	--	--	--	--	--	--	--	--	--	--	--	--	--	--	--	--	--	--	--	--	--	--	--	--	--	--	--	--	--	--	--	--	--	--	--	--	--	--	--	--	--	--	--	--	--	--	--	--	--	--	--	--	--	--	--	--	--	--	--	--	--	--	--	--	--	--	--	--	--	--	--	--	--	--	--	--	--	--	--	--	--	--	--	--	--	--	--	--	--	--	--	--	--	--	--	--	--	--	--	--	--	--	--	--	--	--	--	--	--	--	--	--	--	--	--	--	--	--	--	--	--	--	--	--	--	--	--	--	--	--	--	--	--	--	--	--	--	--	--	--	--	--	--	--	--	--	--	--	--	--	--	--	--	--	--	--	--	--	--	--	--	--	--	--	--	--	--	--	--	--	--	--	--	--	--	--	--	--	--	--	--	--	--	--	--	--	--	--	--	--	--	--	--	--	--	--	--	--	--	--	--	--	--	--	--	--	--	--	--	--	--	--	--	--	--	--	--	--	--	--	--	--	--	--	--	--	--	--	--	--	--	--	--	--	--	--	--	--	--	--	--	--	--	--	--	--	--	--	--	--	--	--	--	--	--	--	--	--	--	--	--	--	--	--	--	--	--	--	--	--	--	--	--	--	--	--	--	--	--	--	--	--	--	--	--	--	--	--	--	--	--	--	--	--	--	--	--	--	--	--	--	--	--	--	--	--	--	--	--	--	--	--	--	--	--	--	--	--	--	--	--	--	--	--	--	--	--	--	--	--	--	--	--	--	--	--	--	--	--	--	--	--	--	--	--	--	--	--	--	--	--	--	--	--	--	--	--	--	--	--	--	--	--	--	--	--	--	--	--	--	--	--	--	--	--	--	--	--	--	--	--	--	--	--	--	--	--	--	--	--	--	--	--	--	--	--	--	--	--	--	--	--	--	--	--	--	--	--	--	--	--	--	--	--	--	--	--	--	--	--	--	--	--	--	--	--	--	--	--	--	--	--	--	--	--	--	--	--	--	--	--	--	--	--	--	--	--	--	--	--	--	--	--	--	--	--	--	--	--	--	--	--	--	--	--	--	--	--	--	--	--	--	--	--	--	--	--	--	--	--	--	--	--	--	--	--	--	--	--	--	--	--	--	--	--	--	--	--	--	--	--	--	--	--	--	--	--	--	--	--	--	--	--	--	--	--	--	--	--	--	--	--	--	--	--	--	--	--	--	--	--	--	--	--	--	--	--	--	--	--	--	--	--	--	--	--	--	--	--	--	--	--	--	--	--	--	--	--	--	--	--	--	--	--	--	--	--	--	--	--	--	--	--	--	--	--	--	--	--	--	--	--	--	--	--	--	--	--	--	--	--	--	--	--	--	--	--	--	--	--	--	--	--	--	--	--	--	--	--	--	--	--	--	--	--	--	--	--	--	--	--	--	--	--	--	--	--	--	--	--	--	--	--	--	--	--	--	--	--	--	--	--	--	--	--	--	--	--	--	--	--	--	--	--	--	--	--	--	--	--	--	--	--	--	--	--	--	--	--	--	--	--	--	--	--	--	--	--	--	--	--	--	--	--	--	--	--	--	--	--

IDENTIFICAÇÃO DOS BENS					AQUISIÇÃO		ACTIVO IMOBILIZADO (Valores aquisição ou outro na falta daqueles)	VARIAÇÃO PATRIMONIAL		Valor Patrimonial Actualizado	REINTEGRAÇÕES E AMORTIZAÇÕES				Valor Patrimonial Líquido	ALIENAÇÕES/ABATES/TRANSFER.		
Cl.	Tipo	Bem	Nr.Inv.	Descrição	Tipo	Data		T.	Data	Valor	VU	Taxa	Do Período	Acumulados		T.	Valor	Data
401	05	01	8630	RUA GAGO COUTINHO C/ 464M DE COMP. X 7M DE LARGURA, PAVIMENTADA A CUBO, PASSEIO C/ 2M DE LARGURA E C/ DRENAGEM DE AGUAS PLUVIAIS		2001/12/31	143.494,18	OU		20.528,55	164.022,73	7.7	9.238,93	62.394,56	101.628,17			
401	05	01	8631	RUA GUERRA JUNQUEIRO C/ 1108M DE COMP. X 7M DE LARGURA, PAVIMENTADA A CUBO		2001/12/31	174.090,44	OU		21.494,14	195.584,58	6.7	10.137,47	84.072,47	111.512,11			
401	05	01	8632	RUA IRENE LISBOA C/ 194M DE COMP. X 7M DE LARGURA, PAVIMENTADA A BETU, PASSEIO COM 5M DE LARGURAE DRENAGEM DE AGUAS PLUVIAIS		2001/12/31	90.380,18				90.380,18	5.0	4.519,01	40.671,09	49.709,09			
401	05	01	8633	RUA JOAQUIM CARLOS COUTINHO C/ 75M DE COMP.X 4M DE LARG., PAVIMENTADA A CUBO, PASSEIO C/ 2M DE LARG.E DRENAGEM DE AGUAS PLUVIAIS		2001/12/31	16.460,33				16.460,33	5.0	823,02	7.407,17	9.053,16			
401	05	01	8634	RUA JOAQUIM DA SILVA MOUTINHO C/ 120M DE COMP. X 4M DE LARGURA, PAVIMENTADA A BETU		2001/12/31	10.774,03				10.774,03	5.0	538,70	4.848,30	5.925,73			
401	05	01	8635	RUA JOSE DOMINGOS COSTA C/ 179M DE COMP. X 6M DE LARGURA, PAVIMENTADA A BETU, C/ PASSEIO DE 12M DE LARGURA, E DRENAGEM DE AGUAS PLUVIAIS		2001/12/31	14.035,57				14.035,57	5.0	701,78	6.316,02	7.719,55			
401	05	01	8636	RUA JOAQUIM PERREIRA FIGUEIREDO C/ 129M DE COMP. X 7M DE LARGURA, PAVIMENTADA A BETU, PASSEIO C/ 1M DE LARGURA E C/ DRENAGEM DE AGUAS PLUVIAIS		2001/12/31	34.360,19				34.360,19	5.0	1.718,01	15.462,09	18.898,10			
401	05	01	8637	RUA JOAO XXIII C/ 276M DE COMP. X 6M DE LARGURA, PAVIMENTADA A CUBO, PASSEIO C/ 2M DE LARGURA E C/ DRENAGEM DE AGUAS PLUVIAIS		2001/12/31	77.094,20				77.094,20	5.0	3.854,71	34.692,39	42.401,81			
401	05	01	8638	RUA JOAQUIM CARNEIRO FERREIRA C/ 142M DE COMP. X 8M DE LARGURA, PAVIMENTADA A CUBO, PASSEIO C/ 2M DE LARGURA E DRENAGEM DE AGUAS PLUVIAIS		2001/12/31	48.163,92				48.163,92	5.0	2.408,20	21.673,78	26.490,14			
401	05	01	8639	RUA JOAQUIM CARVALHO DA COSTA C/ 364M DE COMP. X 6M DE LARGURA, PAVIMENTADA A CUBO E C/ DRENAGEM DE AGUAS PLUVIAIS		2001/12/31	87.149,97				87.149,97	5.0	4.357,50	39.217,50	47.932,47			
401	05	01	8640	RUA JOSE A. VALENTE JUNIOR C/ 128M DE COMP. X 4M DE LARGURA, PAVIMENTADA A 50% TERRA/CUBO		2001/12/31	5.107,69				5.107,69	5.0	255,39	2.298,46	2.809,23			
401	05	01	8641	RUA JOSE REGIO C/ 341M DE COMP. X 7M DE LARGURA, PAVIMENTADA A CUBO, PASSEIO C/ 2.4M DE LARGURA E DRENAGEM DE AGUAS PLUVIAIS		2001/12/31	112.259,45	GR		116.755,59								
401	05	01	8641	RUA JOSE REGIO C/ 341M DE COMP. X 7M DE LARGURA, PAVIMENTADA A CUBO, PASSEIO C/ 2.4M DE LARGURA E DRENAGEM DE AGUAS PLUVIAIS				GR		25.962,65								
401	05	01	8641	RUA JOSE REGIO C/ 341M DE COMP. X 7M DE LARGURA, PAVIMENTADA A CUBO, PASSEIO C/ 2.4M DE LARGURA E DRENAGEM DE AGUAS PLUVIAIS				OU		19.459,61	274.437,30	7.7	16.624,42	91.568,73	182.868,57			
401	05	01	8642	RUA JULIO DINIS C/ 410M DE COMP. X 6M DE LARGURA, PAVIMENTADO A BETU, PASSEIO C/ 2.4M DE LARGURA E C/ DRENAGEM DE AGUAS PLUVIAIS		2001/12/31	125.158,37				125.158,37	5.0	6.257,92	56.321,28	68.837,09			
Total Geral ou a Transportar .....							60.747.894,04			12.012.024,28	72.759.918,32		3.974.789,83	30.149.313,37	42.412.364,77			

ENTIDADE				MAPA ANEXO DEMONSTRAÇÕES FINANCEIRAS			
						Data : 2010/03/30	
						Ano : 2009	
C.M.M.		45.3		- Outras construções e infraestruturas		Moeda : EUR	
Período :		a				Página : 46	

IDENTIFICAÇÃO DOS BENS					AQUISIÇÃO		ACTIVO IMOBILIZADO (Valores aquisição ou outro na falta daqueles)	VARIAÇÃO PATRIMONIAL			Valor Patrimonial Atualizado	REINTEGRAÇÕES E AMORTIZAÇÕES				Valor Patrimonial Líquido	ALIENAÇÕES/ABATES/TRANSFER.		
Cl.	Tipo	Bem	Nr.Inv.	Descrição	Tipo	Data		T.	Data	Valor		VU	Taxa	Do Período	Acumulados		T.	Valor	Data
401	05	01	8643	RUA JULIO MACHADO C/ 361M DE COMP. X 4M DE LARGURA, PAVIMENTADA A T. BATIDA		2001/12/31	10.803,96				10.803,96		5.0	540,20	4.861,80	5.942,16			
401	05	01	8644	RUA MARIA AMILIA VAZ DE CARVALHO C/ 112M DE COMP. X 6M DE LARGURA, PAVIMENTADA A BETU, PASSEIO C/ 2M DE LARGURA, E DRENAGEM DE AGUAS PLUVIAIS		2001/12/31	31.954,99				31.954,99		5.0	1.597,75	14.379,75	17.575,24			
401	05	01	8645	RUA MANUEL REGADO JUNIOR C/ 112M DE COMP. X 6M DE LARGURA, PAVIMENTADA A CUBO, PASSEIO C/ 2M DE LARGURA E C/ DRENAGEM DE AGUAS PLUVIAIS		2001/12/31	31.284,60				31.284,60		5.0	1.564,23	14.078,07	17.206,53			
401	05	01	8646	RUA MANUEL GONÇALVES LAGE C/ 1527M DE COMP. X 6M DE LARGURA, PAVIMENTADA A BETU/CUBO, PASSEIO C/ 2,2M DE LARGURA E COM DRENAGEM DE AGUAS PLUVIAIS		2001/12/31	446.335,33	GR		948.470,97									
401	05	01	8646	RUA MANUEL GONÇALVES LAGE C/ 1527M DE COMP. X 6M DE LARGURA, PAVIMENTADA A BETU/CUBO, PASSEIO C/ 2,2M DE LARGURA E COM DRENAGEM DE AGUAS PLUVIAIS				OU		149.553,85									
401	05	01	8646	RUA MANUEL GONÇALVES LAGE C/ 1527M DE COMP. X 6M DE LARGURA, PAVIMENTADA A BETU/CUBO, PASSEIO C/ 2,2M DE LARGURA E COM DRENAGEM DE AGUAS PLUVIAIS				OU		4.876,58									
401	05	01	8646	RUA MANUEL GONÇALVES LAGE C/ 1527M DE COMP. X 6M DE LARGURA, PAVIMENTADA A BETU/CUBO, PASSEIO C/ 2,2M DE LARGURA E COM DRENAGEM DE AGUAS PLUVIAIS				OU		1.080,45									
401	05	01	8646	RUA MANUEL GONÇALVES LAGE C/ 1527M DE COMP. X 6M DE LARGURA, PAVIMENTADA A BETU/CUBO, PASSEIO C/ 2,2M DE LARGURA E COM DRENAGEM DE AGUAS PLUVIAIS				OU		4.318,18	1.554.635,36		6.3	65.371,51	639.434,23	915.201,13			
401	05	01	8647	RUA MONTE DA BELA C/ 266M DE COMP. X 4M DE LARGURA, PAVIMENTADA A CUBO,		2001/12/31	23.882,44				23.882,44		5.0	1.194,12	10.747,08	13.135,36			
401	05	01	8648	RUA MONTE DA CAVERNEIRA C/ 198M DE COMP. X 6M DE LARGURA, PAVIMENTADA A BETU, PASSEIO C/ 2M DE LARGURA E DRENAGEM DE AGUAS PLUVIAIS		2001/12/31	56.491,85	GR		65.758,07	122.249,92		5.0	5.406,35	35.748,35	86.501,57			
401	05	01	8649	RUA NOVA DE TERRAMONTE C/ 120M DE COMP. X 5M DE LARGURA, PAVIMENTADA A CUBO		2001/12/31	14.664,66				14.664,66		5.0	733,24	6.599,08	8.065,58			
401	05	01	8650	RUA NOVA DA CORGA C/ 372M DE COMP. X 5M DE LARGURA, PAVIMENTADA A CUBO, PASSEIO C/ 2M DE LARGURA, E DRENAGEM DE AGUAS PLUVIAIS		2001/12/31	78.859,95				78.859,95		5.0	3.943,00	35.487,00	43.372,95			
401	05	01	8651	RUA NOVA DA GANDRA C/ 913M DE COMP. X 7M DE LARGURA, PAVIMENTADA A CUBO, PASSEIO C/ 2M DE LARGURA E C/ DRENAGEM DE AGUAS PLUVIAIS		2001/12/31	282.349,54				282.349,54		5.0	14.117,48	127.057,32	155.292,22			
401	05	01	8652	RUA NOVA DE ARDEGAES C/ 210M DE COMP. X 7M DE LARGURA, PAVIMENTADA A BETU E PASSEIO C/ 2M DE LARGURA		2001/12/31	53.944,99	GR		22.620,09	76.565,08		5.9	3.234,53	24.812,53	51.752,55			
401	05	01	8653	RUA NOVA DE REBORDAOS C/ 188M DE COMP. X 4M DE LARGURA, PAVIMENTADA A CUBO,		2001/12/31	16.879,32				16.879,32		5.0	843,97	7.595,71	9.283,61			
401	05	01	8654	RUA NOVA DE S.GEMIL C/ 366M DE COMP. X 7M DE LARGURA, PAVIMENTADA A BETU/CUBO, PASSEIO C/ 2M DE LARGURA		2001/12/31	94.018,42	GR		1.063,86	95.082,28		5.9	4.763,50	42.683,76	52.398,52			
Total Geral ou a Transportar .....							61.889.364,09			13.209.766,33	75.099.130,42			4.078.099,71	31.112.798,05	43.788.092,19			

ENTIDADE		MAPA ANEXO DEMONSTRAÇÕES FINANCEIRAS		Data : 2010/03/30	
C.M.M.		45.3	- Outras construções e infraestruturas	Ano : 2009	
Período :		a		Moeda : EUR	
				Página : 47	

IDENTIFICAÇÃO DOS BENS					AQUIÇÃO		ACTIVO IMOBILIZADO (Valores aquisição ou outro na falta daqueles)	VARIAÇÃO PATRIMONIAL		Valor Patrimonial Atualizado	REINTEGRAÇÕES E AMORTIZAÇÕES				Valor Patrimonial Líquido	ALIENAÇÕES/ABATES/TRANSFER.		
Cl.	Tipo	Bem	Nr.Inv.	Descrição	Tipo	Data		T.	Data	Valor	VU	Taxa	Do Período	Acumulados		T.	Valor	Data
401	05	01	8655	RUA NOVA DO ARCO C/ 101M DE COMP. X 6M DE LARGURA, PAVIMENTADA A CUBO E COM DRENAGEM DE AGUAS PLUVIAIS		2001/12/31	18.136,29			18.136,29		5.0	906,82	8.161,33	9.974,96			
401	05	01	8656	RUA NOVA DO CASTELO C/ 461M DE COMP. X 6M DE LARGURA, PAVIMENTADA A CUBO, PASSEIO COM 2M DE LARGURA E DRENAGEM DE AGUAS PLUVIAIS		2001/12/31	128.769,67			128.769,67		5.0	6.438,49	57.946,34	70.823,33			
401	05	01	8657	RUA NOVA DO CORIM C/ 664M DE COMP. X 6M DE LARGURA, PAVIMENTADA A CUBO, PASSEIO C/ 2,2M DE LARGURA E C/ DRENAGEM DE AGUAS PLUVIAIS		2001/12/31	192.097,05	GR		1.500,00	193.597,05	6.3	9.698,60	86.912,40	106.684,65			
401	05	01	8658	RUA NOVA DOS MOUTIDOS C/ 130M DE COMP. X 10M DE LARGURA, PAVIMENTADA A BETU, PASSEIO C/ 2M DE LARGURA E C/ DRENAGEM DE AGUAS PLUVIAIS		2001/12/31	51.874,98	GR		27.887,70	79.762,68	6.7	4.452,93	30.780,47	48.982,21			
401	05	01	8659	RUA PARTICULAR DE S. GEMIL C/ 192M DE COMP. X 7M DE LARGURA, PAVIMENTADA A 50% ASF./CUBO,		2001/12/31	33.519,22			33.519,22		5.0	1.675,96	15.083,64	18.435,58			
401	05	01	8660	RUA PARTICULAR DO ALTO DA MAIA C/ 99M DE COMP. X 4M DE LARGURA, PAVIMENTADA A CALÇA/CIME		2001/12/31	3.950,48			3.950,48		5.0	197,53	1.777,71	2.172,77			
401	05	01	8661	RUA PADRE GRILLO C/ 170M DE COMP. X 6M DE LARGURA, PAVIMENTADA A CUBO, PASSEIO C/ 2M DE LARGURA E C/ DRENAGEM DE AGUAS PLUVIAIS		2001/12/31	45.450,46	OU		4.435,20	49.885,66	7.7	2.613,69	21.135,02	28.750,64			
401	05	01	8662	RUA DO PADRE TOME C/ 198M DE COMP. X 6M DE LARGURA, PAVIMENTADA CUBO		2001/12/31	26.665,74			26.665,74		5.0	1.333,29	11.999,61	14.666,13			
401	05	01	8663	RUA PARQUE DA CAVERNEIRA C/ 129M DE COMP. X 6M DE LARGURA, PAVIMENTADA A BETU, PASSEIO C/ 2M DE LARGURA		2001/12/31	32.558,53			32.558,53		5.0	1.627,93	14.651,36	17.907,17			
401	05	01	8664	RUA PAULO VI C/ 235M DE COMP. X 5M DE LARGURA, PAVIMENTADA A BETU		2001/12/31	29.890,46			29.890,46		5.0	1.494,53	13.450,69	16.439,77			
401	05	01	8665	RUA PEDRO HOMEM MELO C/ 181M DE COMP. X 7M DE LARGURA, PAVIMENTADA A BETU, PASSEIO C/ 2M DE LARGURA E DRENAGEM DE AGUAS PLUVIAIS		2001/12/31	55.975,10			55.975,10		5.0	2.798,76	25.188,80	30.786,30			
401	05	01	8666	RUA POMAR DE LEÇA C/ 230M DE COMP. X 5M DE LARGURA, PAVIMENTADA A CUBO, PASSEIO C/ 1,5M DE LARGURA E C/ DRENAGEM DE AGUAS PLUVIAIS		2001/12/31	52.772,82	GR		4.712,82	57.485,64	6.7	2.952,83	25.004,52	32.481,12			
401	05	01	8667	RUA PONTE DE GANDRA C/ 96M DE COMP. X 6M DE LARGURA, PAVIMENTADA A CUBO		2001/12/31	14.078,07			14.078,07		5.0	703,91	6.335,12	7.742,95			
401	05	01	8668	RUA PONTE DE PARADA C/ 774M DE COMP. X 6M DE LARGURA, PAVIMENTADA A CUBO, PASSEIO C/ 1M DE LARGURA E DRENAGEM DE AGUAS PLUVIAIS		2001/12/31	168.326,33	GR		278.894,40	447.220,73	5.9	17.932,84	178.228,20	268.992,53			
401	05	01	8669	RUA RAMALHO URTIGAO C/ 115M DE COMP. X 6M DE LARGURA, PAVIMENTADA A CUBO, PASSEIO C/ 1M DE LARGURA		2001/12/31	22.600,53			22.600,53		5.0	1.130,03	10.170,26	12.430,27			
401	05	01	8670	RUA REAL DE BAIXO C/ 225M DE COMP. X 3M DE LARGURA, PAVIMENTADA A T. BATIDA		2001/12/31	5.050,33			5.050,33		5.0	252,52	2.272,67	2.777,66			
401	05	01	8671	RUA REAL DE CIMA C/ 41M D ECOMP. X 3M DE LARGURA, PAVIMENTADA T. BATIDA		2001/12/31	920,28			920,28		5.0	46,02	414,12	506,16			
Total Geral ou a Transportar .....							62.772.000,43			13.527.196,45	76.299.196,88		4.134.356,39	31.622.310,31	44.478.646,39			

ENTIDADE																																																																																																																																																																																																																																																																																																																																																																																																																																																																																																																																																																																																																																																																																																																																																																																																																																																																																																																																																																																																																																																																																																																																																																																																																																																																																									
----------	--	--	--	--	--	--	--	--	--	--	--	--	--	--	--	--	--	--	--	--	--	--	--	--	--	--	--	--	--	--	--	--	--	--	--	--	--	--	--	--	--	--	--	--	--	--	--	--	--	--	--	--	--	--	--	--	--	--	--	--	--	--	--	--	--	--	--	--	--	--	--	--	--	--	--	--	--	--	--	--	--	--	--	--	--	--	--	--	--	--	--	--	--	--	--	--	--	--	--	--	--	--	--	--	--	--	--	--	--	--	--	--	--	--	--	--	--	--	--	--	--	--	--	--	--	--	--	--	--	--	--	--	--	--	--	--	--	--	--	--	--	--	--	--	--	--	--	--	--	--	--	--	--	--	--	--	--	--	--	--	--	--	--	--	--	--	--	--	--	--	--	--	--	--	--	--	--	--	--	--	--	--	--	--	--	--	--	--	--	--	--	--	--	--	--	--	--	--	--	--	--	--	--	--	--	--	--	--	--	--	--	--	--	--	--	--	--	--	--	--	--	--	--	--	--	--	--	--	--	--	--	--	--	--	--	--	--	--	--	--	--	--	--	--	--	--	--	--	--	--	--	--	--	--	--	--	--	--	--	--	--	--	--	--	--	--	--	--	--	--	--	--	--	--	--	--	--	--	--	--	--	--	--	--	--	--	--	--	--	--	--	--	--	--	--	--	--	--	--	--	--	--	--	--	--	--	--	--	--	--	--	--	--	--	--	--	--	--	--	--	--	--	--	--	--	--	--	--	--	--	--	--	--	--	--	--	--	--	--	--	--	--	--	--	--	--	--	--	--	--	--	--	--	--	--	--	--	--	--	--	--	--	--	--	--	--	--	--	--	--	--	--	--	--	--	--	--	--	--	--	--	--	--	--	--	--	--	--	--	--	--	--	--	--	--	--	--	--	--	--	--	--	--	--	--	--	--	--	--	--	--	--	--	--	--	--	--	--	--	--	--	--	--	--	--	--	--	--	--	--	--	--	--	--	--	--	--	--	--	--	--	--	--	--	--	--	--	--	--	--	--	--	--	--	--	--	--	--	--	--	--	--	--	--	--	--	--	--	--	--	--	--	--	--	--	--	--	--	--	--	--	--	--	--	--	--	--	--	--	--	--	--	--	--	--	--	--	--	--	--	--	--	--	--	--	--	--	--	--	--	--	--	--	--	--	--	--	--	--	--	--	--	--	--	--	--	--	--	--	--	--	--	--	--	--	--	--	--	--	--	--	--	--	--	--	--	--	--	--	--	--	--	--	--	--	--	--	--	--	--	--	--	--	--	--	--	--	--	--	--	--	--	--	--	--	--	--	--	--	--	--	--	--	--	--	--	--	--	--	--	--	--	--	--	--	--	--	--	--	--	--	--	--	--	--	--	--	--	--	--	--	--	--	--	--	--	--	--	--	--	--	--	--	--	--	--	--	--	--	--	--	--	--	--	--	--	--	--	--	--	--	--	--	--	--	--	--	--	--	--	--	--	--	--	--	--	--	--	--	--	--	--	--	--	--	--	--	--	--	--	--	--	--	--	--	--	--	--	--	--	--	--	--	--	--	--	--	--	--	--	--	--	--	--	--	--	--	--	--	--	--	--	--	--	--	--	--	--	--	--	--	--	--	--	--	--	--	--	--	--	--	--	--	--	--	--	--	--	--	--	--	--	--	--	--	--	--	--	--	--	--	--	--	--	--	--	--	--	--	--	--	--	--	--	--	--	--	--	--	--	--	--	--	--	--	--	--	--	--	--	--	--	--	--	--	--	--	--	--	--	--	--	--	--	--	--	--	--	--	--	--	--	--	--	--	--	--	--	--	--	--	--	--	--	--	--	--	--	--	--	--	--	--	--	--	--	--	--	--	--	--	--	--	--	--	--	--	--	--	--	--	--	--	--	--	--	--	--	--	--	--	--	--	--	--	--	--	--	--	--	--	--	--	--	--	--	--	--	--	--	--	--	--	--	--	--	--	--	--	--	--	--	--	--	--	--	--	--	--	--	--	--	--	--	--	--	--	--	--	--	--	--	--	--	--	--	--	--	--	--	--	--	--	--	--	--	--	--	--	--	--	--	--	--	--	--	--	--	--	--	--	--	--	--	--	--	--	--	--	--	--	--	--	--	--	--	--	--	--	--	--	--	--	--	--	--	--	--	--	--	--	--	--	--	--	--	--	--	--	--	--	--	--	--	--	--	--	--	--	--	--	--	--	--	--	--	--	--	--	--	--	--	--	--	--	--	--	--	--	--	--	--	--	--	--	--	--	--	--	--	--	--	--	--	--	--	--	--	--	--	--	--	--	--	--	--	--	--	--	--	--	--	--	--	--	--	--	--	--	--	--	--	--	--	--	--	--	--	--	--	--	--	--	--	--	--	--	--	--	--	--	--	--	--	--	--	--	--	--	--	--	--	--	--	--	--	--	--	--	--	--	--	--	--	--	--	--	--	--	--	--	--	--	--	--	--	--	--	--	--	--	--	--	--	--	--	--	--	--	--	--	--	--	--	--	--	--	--	--	--	--	--	--	--	--	--	--	--	--	--	--	--	--	--	--	--	--	--	--	--	--	--	--	--	--	--	--	--	--	--	--	--	--	--	--	--	--	--	--	--	--	--	--	--	--	--	--	--	--	--	--	--	--	--	--	--	--	--	--	--	--	--	--	--	--	--	--	--	--	--	--	--	--	--	--	--	--	--	--	--	--	--	--	--	--	--	--	--	--	--	--	--	--	--	--	--	--	--	--	--	--	--	--	--	--	--	--	--	--	--	--	--	--	--	--	--	--	--	--	--	--	--	--	--	--	--	--	--	--	--	--

IDENTIFICAÇÃO DOS BENS					AQUISIÇÃO		ATIVO IMOBILIZADO (Valores aquisição ou outro na falta daqueles)	VARIAÇÃO PATRIMONIAL		Valor Patrimonial Atualizado	REINTEGRAÇÕES E AMORTIZAÇÕES				Valor Patrimonial Líquido	ALIENAÇÕES/ABATES/TRANSFER.		
Cl.	Tipo	Bem	Nr.Inv.	Descrição	Tipo	Data		T.	Data	Valor	VU	Taxa	Do Período	Acumulados		T.	Valor	Data
401	05	01	8672	RUA RODRIGO GONÇALVES LAGE C/ 725M DE COMP. X 9M DE LARGURA, PAVIMENTADA A ESCO/CUBO E 50% DE DRENAGEM DE AGUAS PLUVIAIS		2001/12/31	81.366,41			81.366,41	5.0		4.068,32	36.614,88	44.751,53			
401	05	01	8673	RUA SERAFIM DA SILVA GAMELEIRO C/ 56M DE COMP. X 5M DE LARGURA, PAVIMENTADA A CUBO, PASSEIO C/ 1M DE LARGURA E C/ DRENAGEM DE AGUAS PLUVIAIS		2001/12/31	11.173,07			11.173,07	5.0		558,66	5.027,87	6.145,20			
401	05	01	8674	RUA SERAFIM ALVES DA CRUZ C/ 207M DE COMP. X 5M DE LARGURA, PAVIMENTADA A CUBO, PASSEIO C/ 1M DE LARGURA E C/ DRENAGEM DE AGUAS PLUVIAIS		2001/12/31	4.130,05			4.130,05	5.0		206,50	1.858,50	2.271,55			
401	05	01	8675	RUA SR. DOS AFLITOS C/ 334M DE COMP. X 6M DE LARGURA, PAVIMENTADA A CUBO, PASSEIO C/ 2M DE LARGURA		2001/12/31	84.763,72			84.763,72	5.0		4.238,19	38.143,69	46.620,03			
401	05	01	8676	RUA TOMAS LEONARDO TEIXEIRA C/ 142M DE COMP. X 6M DE LARGURA, PAVIMENTADA A CUBO E PASSEIO C/ 1M DE LARGURA		2001/12/31	27.906,74			27.906,74	5.0		1.395,34	12.558,06	15.348,68			
401	05	01	8677	RUA TRINDADE COELHO C/ 234M DE COMP. X 6M D ELARGURA, PAVIMENTADA A BETU, PASSEIO C/ 2M DE LARGURA E DRENAGEM DE AGUAS PLUVIAIS		2001/12/31	66.763,10			66.763,10	5.0		3.338,16	30.043,40	36.719,70			
401	05	01	8679	RUA OS VENCEDORES DE S. GEMIL C/ 72M DE COMP. X 7M DE LARGURA, PAVIMENTADA A CUBO, PASSEIO C/ 2M DE LARGURA		2001/12/31	19.501,00			19.501,00	5.0		975,05	8.775,45	10.725,55			
401	05	01	8680	RUA VILA BRASIL C/ 386M DE COMP. X 6M DE LARGURA, PAVIMENTADA A CUBO, PASSEIO C/ 2M DE LARGURA E DRENAGEM DE AGUAS PLUVIAIS		2001/12/31	103.199,29			103.199,29	5.0		5.159,97	46.439,68	56.759,61			
401	05	01	8681	TRAV. ALTO DA COSTA C/ 181M X 4M DE LARGURA, PAVIMENTADA A T. BATIDA/CUBO		2001/12/31	7.222,59			7.222,59	5.0		361,13	3.250,17	3.972,42			
401	05	01	8682	TRAV. BELA DE PARADA C/ 64M DE COMP. X 4M DE LARGURA, PAVIMENTADA A CUBO		2001/12/31	5.746,15			5.746,15	5.0		287,31	2.585,79	3.160,36			
401	05	01	8683	TRAV. DOS BAIRRRISTAS DO FORMIGUEIRO C/ 177M DE COMP. X 6M DE LARGURA, PAVIMENTADA CUBO, PASSEIO C/ 2M DE LARGURA		2001/12/31	43.613,89			43.613,89	5.0		2.180,70	19.626,25	23.987,64			
401	05	01	8684	TRAV. CENTRAL DA CORGA C/ 150M DE COMP. X 5M DE LARGURA, PAVIMENTADA A CUBO		2001/12/31	18.330,82			18.330,82	5.0		916,54	8.248,86	10.081,96			
401	05	01	8685	TRAV. D. ANTONIO MOUTINHO C/ 116M DE COMP. X 6M DE LARGURA, PAVIMENTADA A CUBO		2001/12/31	17.011,00			17.011,00	5.0		850,55	7.654,95	9.356,05			
401	05	01	8686	TRAV. D. MARIA FARIA C/ 81M DE COMP. X 4M DE LARGURA, PAVIMENTADA ACUBO, COM PASSEIO DE 1M DE LARGURAE C/ DRENAGEM DE AGUAS PLUVIAIS		2001/12/31	13.736,89			13.736,89	5.0		686,85	6.181,60	7.555,29			
401	05	01	8687	TRAV. DA CATULA C/ 47M DE COMP. X 3M DE LARGURA, PAVIMENTADA A CALÇADA		2001/12/31	1.406,61			1.406,61	5.0		70,33	632,97	773,64			
401	05	01	8688	TRAV. DA GRANJA C/ 112M DE COMP. X 4M DE LARGURA, PAVIMENTADA A CUBO		2001/12/31	10.949,61			10.949,61	5.0		547,48	4.927,32	6.022,29			
401	05	01	8689	TRAV. DA PIEDADE C/ 269M DE COMP. X 3M DE LARGURA, PAVIMENTADA A BETU, PASSEIOC/ 2M DE LARGURA		2001/12/31	47.364,35			47.364,35	5.0		2.368,22	21.313,98	26.050,37			
Total Geral ou a Transportar .....							63.336.185,72			13.527.196,45	76.863.382,17		4.162.565,69	31.876.193,73	44.788.948,26			

ENTIDADE				MAPA ANEXO DEMONSTRAÇÕES FINANCEIRAS				Data : 2010/03/30	
C.M.M.		45.3		- Outras construções e infraestruturas				Ano : 2009	
Período :		a						Moeda : EUR	
								Página : 49	

IDENTIFICAÇÃO DOS BENS					AQUISIÇÃO		ACTIVO IMOBILIZADO (Valores aquisição ou outro na falta daqueles)	VARIAÇÃO PATRIMONIAL		Valor Patrimonial Atualizado	REINTEGRAÇÕES E AMORTIZAÇÕES				Valor Patrimonial Líquido	ALIENAÇÕES/ABATES/TRANSFER.		
Cl.	Tipo	Bem	Nr.Inv.	Descrição	Tipo	Data		T.	Data	Valor	VU	Taxa	Do Período	Acumulados		T.	Valor	Data
401	05	01	8690	TRAV. DE ABEL SALAZAR C/ 67M DE COMP. X 3M DE LARGURA, PAVIMENTADA A CUBO, PASSEIO C/ 1M DE LARGURA E C/ DRENAGEM DE AGUAS PLUVIAIS		2001/12/31	9.357,45			9.357,45		5.0	467,87	4.210,83	5.146,62			
401	05	01	8691	TRAV. DE ARDEGAES C/ 613M DE COMP. X 5M DE LARGURA, PAVIMENTADA A CUBO/ESCO E PASSEIO C/ 2M DE LARGURA		2001/12/31	99.373,01	GR		22.620,09	121.993,10	5.9	4.837,88	44.587,08	77.406,02			
401	05	01	8692	TRAV. DE MANUEL FRANCISCO ARAUJO C/ 353M DE COMP.X 3M DE LARGURA, PAVIMENTADA A BETU		2001/12/31	23.770,21			23.770,21		5.0	1.188,51	10.696,59	13.073,62			
401	05	01	8693	TRAV. DE REBORDAOS C/ 187M DE COMP. X 3M DE LARGURA, PAVIMENTADA A CUBO		2001/12/31	12.592,15			12.592,15		5.0	629,61	5.666,49	6.925,66			
401	05	01	8694	TRAV. DE SOBRE OS MOINHOS C/ 70M DE COMP. X 2M DE LARGURA, PAVIMENTADA A CUBO		2001/12/31	3.142,43			3.142,43		5.0	157,12	1.414,08	1.728,35			
401	05	01	8695	TRAV. DE TERRAMONTE C/ 194M DE COMP. X 6M DE LARGURA, PAVIMENTADA A CUBO		2001/12/31	28.449,44			28.449,44		5.0	1.422,47	12.802,23	15.647,21			
401	05	01	8696	TRAV. DO CRUZEIRO C/ 78M DE COMP. X 2M DE LARGURA, PAVIMENTADA A CUBO		2001/12/31	3.501,56			3.501,56		5.0	175,08	1.575,72	1.925,84			
401	05	01	8697	TRAV. DO LIDADOR DA MAIA C/ 54M DE COMP. X 6M DE LARGURA, PAVIMENTADA A CUBO, PASSEIO C/ 1M DE LARGURA E C/ DRENAGEM DE AGUAS PLUVIAIS		2001/12/31	12.390,14			12.390,14		5.0	619,51	5.575,59	6.814,55			
401	05	01	8698	TRAV. DO MEILAO C/ 149M DE COMP. X 6M DE LARGURA, PAVIMENTADO A CUBO, PASSEIO C/ 1M DE LARGURA, C/ DRENAGEM DE AGUAS PLUVIAIS		2001/12/31	34.187,61			34.187,61		5.0	1.709,38	15.384,42	18.803,19			
401	05	01	8699	TRAV. DO MONTE C/ 203M DE COMP. X 3M DE LARGURA, PAVIMENTADA A CUBO E C/ DRENAGEM DE AGUAS PLUVIAIS		2001/12/31	18.226,08			18.226,08		5.0	911,31	8.201,73	10.024,35			
401	05	01	8700	TRAV. DO MOSTEIRO C/ 157M DE COMP. X 4M DE LARGURA, PAVIMENTADA A CUBO, PASSEIO C/ 1M DE LARGURA		2001/12/31	21.927,16			21.927,16		5.0	1.096,36	9.867,24	12.059,92			
401	05	01	8701	TRAV. DO PISAO C/ 94M DE COMP. X 5M DE LARGURA, PAVIMENTADA A CUBO		2001/12/31	11.487,32			11.487,32		5.0	574,37	5.169,31	6.318,01			
401	05	01	8702	TRAV. DO SOUTO C/ 90M DE COMP. X 8M DE LARGURA, PAVIMENTADA A CUBO		2001/12/31	16.161,05			16.161,05		5.0	808,05	7.272,45	8.888,60			
401	05	01	8703	TRAV. DO TRELAITEIRO C/ 152M DE COMP. X 2M DE LARGURA, PAVIMENTADA A CUBO		2001/12/31	7.430,09			7.430,09		5.0	371,51	3.343,54	4.086,55			
401	05	01	8704	TRAV. DO VENAL C/ 140M DE COMP. X 6M DE LARGURA, PAVIMENTADA A CUBO		2001/12/31	20.530,52			20.530,52		5.0	1.026,53	9.238,75	11.291,77			
401	05	01	8705	TRAV. DOS FONTINEIROS DA MAIA C/ 29M DE COMP. X 2M DE LARGURA, PAVIMENTADA A CUBO		2001/12/31	1.301,86			1.301,86		5.0	65,10	585,82	716,04			
401	05	01	8706	TRAV. DR. ANTONIO DOS SANTOS C/ 231M DE COMP. X 5M DE LARGURA, PAVIMENTADA A CUBO E PASSEIO C/ 2M DE LARGURA		2001/12/31	51.273,93			51.273,93		5.0	2.563,70	23.073,29	28.200,64			
401	05	01	8707	TRAV. DR. CARLOS PIRES FELGUEIRAS C/ 50M DE COMP. X 6M DE LARGURA, PAVIMENTADA A BETU, PASSEIO C/2M DE LARGURA		2001/12/31	12.769,23			12.769,23		5.0	638,46	5.746,14	7.023,09			
401	05	01	8708	TRAV. DR MARIO ROSAS DA SILVA C/ 71M DE COMP. X 6M DE LARGURA, PAVIMENTADA A CUBO E PASSEIO C/ 2M DE LARGURA		2001/12/31	17.494,84	OU		2.456,64	19.951,48	5.9	1.019,25	8.739,72	11.211,76			
401	05	01	8709	TRAV. DE FONTE DE NOVAIS C/ 85M DE COMP. X 4M DE LARGURA, PAVIMENTADA A CUBO		2001/12/31	8.309,97			8.309,97		5.0	415,50	3.739,50	4.570,47			
Total Geral ou a Transportar .....							63.749.861,77			13.552.273,18	77.302.134,95		4.183.263,26	32.063.084,25	45.040.810,52			

ENTIDADE												Data : 2010/03/30	
C.M.M.		45.3 - Outras construções e infraestruturas										Ano : 2009	
Período : a												Moeda : EUR	
												Página : 50	

I D E N T I F I C A Ç Ã O   D O S   B E N S					AQUISIÇÃO		ACTIVO IMOBILIZADO (Valores aquisição ou outro na falta daqueles)	VARIAÇÃO PATRIMONIAL		Valor Patrimonial Atualizado	REINTEGRAÇÕES   E   AMORTIZAÇÕES				Valor Patrimonial Liquido	ALIENAÇÕES/ABATES/TRANSFER.		
Cl.	Tipo	Bem	Nr.Inv.	Descrição	Tipo	Data		T.	Data		Valor	VU	Taxa	Do Período		Acumulados	T.	Valor
401	05	01	8710	TRAV. GAGO COUTINHO C/ 83M DE COMP. X 4M DE LARGURA, PAVIMENTADA A CUBO		2001/12/31				8.114,44		5.0	405,72	3.651,48		4.462,96		
401	05	01	8711	TRAV. GUERRA JUNQUEIRO C/ 133M DE COMP. X 4M DE LARGURA, PAVIMENTADA A CUBO		2001/12/31				11.941,22		5.0	597,06	5.373,54		6.567,68		
401	05	01	8712	TRAV. JOAQUIM CARVALHO DA COSTA C/ 234M DE COMP. X 5M DE LARGURA, PAVIMENTADA A CUBO E PASSEIO C/ 1M DE LARGURA		2001/12/31				40.267,95		5.0	2.013,40	18.120,60		22.147,35		
401	05	01	8713	TRAV. JOAQUIM PEREIRA FIGUEIRA C/ 75M DE COMP. X 4M DE LARGURA, PAVIMENTADA A BETU COM DRENAGEM DE AGUAS PLUVIAIS		2001/12/31				9.277,64		5.0	463,88	4.174,92		5.102,72		
401	05	01	8714	TRAV. JULIO DINIS C/ 448M COMP. X 9M DE LARGURA, PAVIMENTADA A CUBO E PASSEIO C/ 2M DE LARGURA		2001/12/31				143.238,79		5.0	7.161,94	64.457,46		78.781,33		
401	05	01	8715	TRAV. MANUEL GONÇALVES LAGE C/ 322M DE COMP. X 3M DE LARGURA, PAVIMENTADA A CUBO		2001/12/31				21.682,74		5.0	1.084,14	9.757,26		11.925,48		
401	05	01	8716	TRAV. NOVA DA GANDRA C/ 163M DE COMP. X 4M DE LARGURA, PAVIMENTADA A CUBO, PASSEIO C/ 2M DE LARGURA		2001/12/31				32.196,41		5.0	1.609,82	14.488,38		17.708,03		
401	05	01	8717	TRAV. RODRIGO GONÇALVES LAGE C/ 132M DE COMP. X 5M DE LARGURA, PAVIMENTADA A CUBO E PASSEIO C/ 1M DE LARGURA		2001/12/31				22.715,26		5.0	1.135,77	10.221,85		12.493,41		
401	05	01	8718	TRAV. SR. DOS AFLITOS C/ 89M DE COMP. X 7M DE LARGURA, PAVIMENTADA A CUBO E PASSEIO C/ 2M DE LARGURA		2001/12/31				24.105,41		5.0	1.205,27	10.847,43		13.257,98		
401	05	01	8719	TRAV. NOVA DO CORIM C/ 411M DE COMP. X 6M DE LARGURA, PAVIMENTADA A CUBO, PASSEIO 2M DE LARGURA, C/ DRENAGEM DE AGUAS PLUVIAIS		2001/12/31		GR	6.218,10	121.021,42		4.2	4.564,21	43.429,81		77.591,61		
401	05	01	8720	RUA SEM NOME Nº1 C/ 56M DE COMP. X 7M DE LARGURA, PAVIMENTADA A T.BATIDA/CUBO, PASSEIO C/ 4M DE LARGURA E C/ DRENAGEM DE AGUAS PLUVIAIS		2001/12/31				17.234,46		5.0	861,73	7.755,49		9.478,97		
401	05	01	8721	RUA SEM NOME Nº2 C/ 74M DE COMP. X 7M DE LARGURA, PAVIMENTADA A CUBO, PASSEIO C/ 4M DE LARGURA E C/ DRENAGEM DE AGUAS PLUVIAIS		2001/12/31				30.267,06		5.0	1.513,36	13.620,16		16.646,90		
401	05	01	8722	RUA SEM NOME Nº3 C/ 103M DE COMP. X 7M DE LARGURA, PAVIMENTADA A CUBO, PASSEIO C/ 4M DE LARGURA, DRENAGEM DE AGUAS PLUVIAIS		2001/12/31				44.991,57		5.0	2.249,58	20.246,22		24.745,35		
401	05	01	8723	RUA SEM NOME Nº4 C/ 110M DE COMP. X 7M DE LARGURA, PAVIMENTADA A CUBO, PASSEIO C/ 4M DE LARGURA E C/ DRENAGEM DE AGUAS PLUVIAIS		2001/12/31				44.991,57		5.0	2.249,58	20.246,22		24.745,35		
401	05	01	8724	RUA SEM NOME Nº5 C/ 127M DE COMP. X 7M DE LARGURA, PAVIMENTADA A T. BATIDA, PASSEIO C/ 4M DE LARGURA E C/ DRENANGEM DE AGUAS PLUVIAIS		2001/12/31				39.085,30		5.0	1.954,27	17.588,39		21.496,91		
401	05	01	8725	RUA SEM NOME Nº6 C/ 83M DE COMP. X 7M DE LARGURA, PAVIMENTADA A CUBO, PASSEIO 2M DE LARGURA, C/ DRENAGEM DE AGUAS PLUVIAIS		2001/12/31				33.948,18		5.0	1.697,41	15.276,69		18.671,49		
Total Geral ou a Transportar .....							64.388.723,09			13.558.491,28	77.947.214,37		4.214.030,40	32.342.340,15	45.406.634,04			

ENTIDADE		MAPA ANEXO DEMONSTRAÇÕES FINANCEIRAS		Data : 2010/03/30	
C.M.M.		45.3	- Outras construções e infraestruturas	Ano : 2009	
Período :		a		Moeda : EUR	
				Página : 51	

IDENTIFICAÇÃO DOS BENS					AQUISIÇÃO		ATIVO IMOBILIZADO (Valores aquisição ou outro na falta daqueles)	VARIAÇÃO PATRIMONIAL		Valor Patrimonial Atualizado	REINTEGRAÇÕES E AMORTIZAÇÕES				Valor Patrimonial Líquido	ALIEVAÇÕES/ABATES/TRANSFER.		
Cl.	Tipo	Bem	Nr.Inv.	Descrição	Tipo	Data		T.	Data	Valor	VU	Taxa	Do Período	Acumulados		T.	Valor	Data
401	05	01	8726	RUA SEM NOME Nº7 C/ 244M DE COMP. X 7M DE LARGURA, PAVIMENTADA A CUBO, PASSEIO C/ 4M DE LARGURA E C/ DRENAGEM DE AGUAS PLUVIAIS		2001/12/31	99.799,48			99.799,48	5.0		4.989,98	44.909,76	54.889,72			
401	05	01	8727	RUA SEM NOME Nº8 C/ 150M X 7M DE LARGURA, PAVIMENTADA A BETU, PASSEIO C/ 4M DE LARGURA E C/ DRENAGEM DE AGUAS PLUVIAIS		2001/12/31	62.399,62			62.399,62	5.0		3.119,98	28.079,82	34.319,80			
401	05	01	8728	RUA SEM NOME Nº9 C/ 152M DE COMP. X 7M DE LARGURA, PAVIMENTADA A BETU, PASSEIO C/ 4M DE LARGURA, DRENAGEM DE AGUAS PLUVIAIS		2001/12/31	63.231,61			63.231,61	5.0		3.161,58	28.454,22	34.777,39			
401	05	01	8729	RUA SEM NOME Nº10 C/ 43M DE COMP. X 7M DE LARGURA, PAVIMENTADA A BETU, PASSEIO C/ 4M DE LARGURA E C/ DRENAGEM DE AGUAS PLUVIAIS		2001/12/31	17.887,89			17.887,89	5.0		894,40	8.049,55	9.838,34			
401	05	01	8730	RUA SEM NOME Nº11 C/ 238M DE COMP. X 7M DE LARGURA, PAVIMENTADA A T. BATIDA, PASSEIO C/ 4M DE LARGURA E C/ DRENAGEM DE AGUAS PLUVIAIS		2001/12/31	73.246,48			73.246,48	5.0		3.662,33	32.960,91	40.285,57			
401	05	01	8731	RUA SEM NOME Nº12 C/ 160M DE COMP. X 7M DE LARGURA, PAVIMENTADA A T. BATIDA, PASSEIO C/ 4M DE LARGURA, C/ DRENAGEM DE AGUAS PLUVIAIS		2001/12/31	49.241,33			49.241,33	5.0		2.462,07	22.158,62	27.082,71			
401	05	01	8732	RUA SEM NOME Nº13 C/ 238M DE COMP. X 7M DE LARGURA, PAVIMENTADA A T.BATIDA, PASSEIO C/ 4M DE LARGURA E C/ DRENAGEM DE AGUAS PLUVIAIS		2001/12/31	73.246,48			73.246,48	5.0		3.662,33	32.960,91	40.285,57			
401	05	01	8733	RUA SEM NOME Nº14 C/ 66M DE COMP. X 7M DE LARGURA, PAVIMENTADA A CUBO, PASSEIO C/ 4M DE LARGURA E C/ DRENAGEM DE AGUAS PLUVIAIS		2001/12/31	26.994,94			26.994,94	5.0		1.349,75	12.147,75	14.847,19			
401	05	01	8734	RUA SEM NOME Nº15 C/ 35M DE COMP. X 7M DE LARGURA, PAVIMENTADA A CUBO, PASSEIO C/ 4 M DE LARGURA, C/ DRENAGEM DE AGUAS PLUVIAIS		2001/12/31	14.315,50			14.315,50	5.0		715,78	6.441,98	7.873,52			
401	05	01	8735	RUA SEM NOME Nº16 C/ 137M DE COMP. X 7M DE LARGURA , PAVIMENTADADA A CUBO, PASSEIO C/ 4M DE LARGURA E C/ DRENAGEM DE AGUAS PLUVIAIS		2001/12/31	56.034,96			56.034,96	5.0		2.801,75	25.215,75	30.819,21			
401	05	01	8736	RUA SEM NOME Nº17 C/ 138M DE COMP. X 7M DE LARGURA, PAVIMENTADA A CUBO, PASSEIO C/ 4M DE LARGURA E C/ DRENAGEM DE AGUAS PLUVIAIS		2001/12/31	56.443,97			56.443,97	5.0		2.822,20	25.399,80	31.044,17			
401	05	01	8737	RUA SEM NOME Nº18 C/ 102M DE COMP. X 7M DE LARGURA, PAVIMENTADA A CUBO, PASSEIO C/ 4M DE LARGURA, C/ DRENAGEM DE AGUAS PLUVIAIS		2001/12/31	41.719,46			41.719,46	5.0		2.085,98	18.773,74	22.945,72			
401	05	01	8738	LARGO CIMO DE VILA C/ 104M DE COMP. X 5M DE LARGURA, PAVIMENTADA A CUBO		2001/12/31	11.671,87			11.671,87	5.0		583,60	5.252,33	6.419,54			
401	05	01	8739	PRAÇA DAS TILIAS C/ 271M DE COMP. X 4M DE LARGURA, PAVIMENTADA A CUBO		2001/12/31	26.494,15			26.494,15	5.0		1.324,71	11.922,39	14.571,76			
401	05	01	8740	RUA 1 DE MAIO C/ 393M DE COMP. X 6M DE LARGURA, PAVIMENTADA A CUBO		2001/12/31	52.927,44			52.927,44	5.0		2.646,37	23.817,33	29.110,11			
Total Geral ou a Transportar .....							65.114.378,27			13.558.491,28	78.672.869,55		4.250.313,21	32.668.885,01	45.805.744,36			

ENTIDADE				MAPA ANEXO DEMONSTRAÇÕES FINANCEIRAS				Data : 2010/03/30	
C.M.M.				45.3		- Outras construções e infraestruturas		Ano : 2009	
Período :		a						Moeda : EUR	
								Página : 52	

IDENTIFICAÇÃO DOS BENS					AQUISIÇÃO		ATIVO IMOBILIZADO (Valores aquisição ou outro na falta daqueles)	VARIAÇÃO PATRIMONIAL		Valor Patrimonial Atualizado	REINTEGRAÇÕES E AMORTIZAÇÕES				Valor Patrimonial Líquido	ALIENAÇÕES/ABATES/TRANSFER.		
Cl.	Tipo	Bem	Nr.Inv.	Descrição	Tipo	Data		T.	Data	Valor	VU	Taxa	Do Período	Acumulados		T.	Valor	Data
401	05	01	8741	RUA 5 DE OUTUBRO C/ 413M DE COMP. X 6M DE LARGURA, PAVIMENTADA A CUBO, PASSEIO C/ 1M DE LARGURA		2001/12/31	81.165,39	GR		1.800,00								
401	05	01	8741	RUA 5 DE OUTUBRO C/ 413M DE COMP. X 6M DE LARGURA, PAVIMENTADA A CUBO, PASSEIO C/ 1M DE LARGURA				GR		5.134,50	88.099,89	7.1	4.537,52	38.187,18	49.912,71			
401	05	01	8742	RUA ANTONIO PADREIRO C/ 134M DE COMP. X 5M DE LARGURA, PAVIMENTADA A CUBO E PASSEIO C/ 1M DE LARGURA		2001/12/31	21.722,65			21.722,65	5.0	1.086,13	9.775,17	11.947,48				
401	05	01	8743	RUA DA AGRA C/ 616M DE COMP. X 6M DE LARGURA, PAVIMENTADA A CUBO, PASSEIO C/ 1M DE LARGURA		2001/12/31	113.686,02	GR		2.356,82								
401	05	01	8743	RUA DA AGRA C/ 616M DE COMP. X 6M DE LARGURA, PAVIMENTADA A CUBO, PASSEIO C/ 1M DE LARGURA				OU		278.894,40	394.937,24	5.9	15.972,21	155.354,13	239.583,11			
401	05	01	8744	RUA DA AGRELA C/ 455M DE COMP. X 5M DE LARGURA, PAVIMENTADA A CUBO		2001/12/31	51.064,43			51.064,43	5.0	2.553,22	22.978,98	28.085,45				
401	05	01	8745	RUA DA ALDEIA NOVA C/ 436M DE COMP. X 4M DE LARGURA, PAVIMENTADA A CUBO		2001/12/31	39.145,66			39.145,66	5.0	1.957,29	17.615,53	21.530,13				
401	05	01	8746	RUA DA ALEGRIA C/ 165M DE COMP. X 6M DE LARGURA, PAVIMENTADA A CUBO, PASSEIO C/ 1M DE LARGURA		2001/12/31	32.426,85			32.426,85	5.0	1.621,34	14.592,06	17.834,79				
401	05	01	8747	RUA DA ARROTEAÇA C/ 349M DE COMP. X 4M DE LARGURA, PAVIMENTADA A CUBO		2001/12/31	31.334,48			31.334,48	5.0	1.566,73	14.100,51	17.233,97				
401	05	01	8748	RUA DA ARROTEIA C/ 1101M DE COMP. X 6M DE LARGURA, PAVIMENTADA A CUBO		2001/12/31	148.277,65	GR		31.918,41								
401	05	01	8748	RUA DA ARROTEIA C/ 1101M DE COMP. X 6M DE LARGURA, PAVIMENTADA A CUBO				GR		7.070,46								
401	05	01	8748	RUA DA ARROTEIA C/ 1101M DE COMP. X 6M DE LARGURA, PAVIMENTADA A CUBO				GR		43.261,65								
401	05	01	8748	RUA DA ARROTEIA C/ 1101M DE COMP. X 6M DE LARGURA, PAVIMENTADA A CUBO				GR		278.894,40	509.422,57	5.9	21.237,83	190.855,19	318.567,38			
401	05	01	8749	RUA DA CORREDOURA C/ 368M DE COMP. X 4M DE LARGURA, PAVIMENTADA A CUBO		2001/12/31	33.040,37			33.040,37	5.0	1.652,02	14.868,18	18.172,19				
401	05	01	8750	RUA DA LIBERDADE C/ 79M DE COMP. X 4M DE LARGURA, PAVIMENTADA A CUBO		2001/12/31	7.092,91	GR		500,00	7.592,91	6.3	385,90	3.348,07	4.244,84			
401	05	01	8751	RUA DA VESSADA C/ 362M DE COMP. X 6M DE LARGURA, PAVIMENTADA A CUBO		2001/12/31	67.170,12	GR		278.894,40	346.064,52	5.9	14.139,48	133.972,35	212.092,17			
401	05	01	8752	RUA DAS CONCHAS C/ 460M DE COMP. X 8M DE LARGURA, PAVIMENTADA A CUBO, PASSEIO C/ 2M DE LARGURA		2001/12/31	135.832,64	GR		44.685,77								
401	05	01	8752	RUA DAS CONCHAS C/ 460M DE COMP. X 8M DE LARGURA, PAVIMENTADA A CUBO, PASSEIO C/ 2M DE LARGURA				OU		4.318,18	184.836,59	6.7	8.941,17	68.601,43	116.235,16			
401	05	01	8753	RUA DAS ESCOLAS C/ 676M DE COMP. X 8 DE LARGURA, PAVIMENTADA A CUBO E PASSEIO C/ 2M DE LARGURA		2001/12/31	199.614,93	GR		2.356,82	201.971,75	7.1	10.089,52	90.987,01	110.984,74			
401	05	01	8754	RUA DAS FIGUEIRAS C/ 253M DE COMP. X 6M DE LARGURA, PAVIMENTADA A CUBO E PASSEIO C/ 1M DE LARGURA		2001/12/31	46.692,47			46.692,47	5.0	2.334,63	21.011,60	25.680,87				
401	05	01	8755	RUA DAS MARGARIDAS C/ 203M DE COMP. X 6M DE LARGURA, PAVIMENTADA A CUBO, PASSEIO COM, 2M DE LARGURA		2001/12/31	47.590,31			47.590,31	5.0	2.379,52	21.415,65	26.174,66				
401	05	01	8756	RUA DAS VIOLETAS C/ 159M DE COMP. X 6M DE LARGURA, PAVIMENTADA A BETU/CUBO E PASSEIO C/ 2M DE LARGURA		2001/12/31	39.654,43			39.654,43	5.0	1.982,72	17.844,48	21.809,95				
Total Geral ou a Transportar .....							66.209.889,58			14.538.577,09	80.748.466,67		4.342.750,44	33.504.392,53	47.045.833,96			



ENTIDADE		MAPA ANEXO DEMONSTRAÇÕES FINANCEIRAS		Data : 2010/03/30	
C.M.M.		45.3	- Outras construções e infraestruturas	Ano : 2009	
Período : a				Moeda : EUR	
				Página : 53	

IDENTIFICAÇÃO DOS BENS					AQUISIÇÃO		ACTIVO IMOBILIZADO (Valores aquisição ou outro na falta daqueles)	VARIAÇÃO PATRIMONIAL			Valor Patrimonial Atualizado	REINTEGRAÇÕES E AMORTIZAÇÕES				Valor Patrimonial Líquido	ALIENAÇÕES/ABATES/TRANSFER.		
Cl.	Tipo	Bem	Nr.Inv.	Descrição	Tipo	Data		T.	Data	Valor		VU	Taxa	Do Período	Acumulados		T.	Valor	Data
401	05	01	8757	RUA DE ALVURA C/ 690M DE COMP. X 6M DE LARGURA, PAVIMENTADA A CUBO		2001/12/31	101.186,14				101.186,14		5.0	5.059,31	45.533,79	55.652,35			
401	05	01	8758	RUA DE CORTESAO C/ 68M DE COMP. X 8M DE LARGURA, PAVIMENTADA A CUBO		2001/12/31	13.295,96				13.295,96		5.0	664,80	5.983,20	7.312,76			
401	05	01	8759	RUA DE SALGUEIRO C/ 599M DE COMP. X 5M DE LARGURA, PAVIMENTADA A CUBO, PASSEIO C/ 1M DE LARGURA E C/ DRENAGEM DE AGUAS PLUVIAIS		2001/12/31	113.536,38				113.536,38		5.0	5.676,82	51.091,38	62.445,00			
401	05	01	8760	RUA DO ARCO C/ 494M DE COMP. X 6M DE LARGURA, PAVIMENTADA A CUBO E PASSEIO C/ 1M DE LARGURA		2001/12/31	97.084,03				97.084,03		5.0	4.854,20	43.687,80	53.396,23			
401	05	01	8761	RUA DO ARQUINHO C/ 368M DE COMP. X 8M DE LARGURA, PAVIMENTADA A CUBO, PASSEIO C/ 1M DE LARGURA, C/ DRENAGEM DE AGUAS PLUVIAIS		2001/12/31	106.463,42				106.463,42		5.0	5.323,17	47.908,53	58.554,89			
401	05	01	8762	RUA DO BACELO C/ 399M DE COMP. X 4M DE LARGURA, PAVIMENTADA A CUBO		2001/12/31	35.823,66	GR		10.442,46									
401	05	01	8762	RUA DO BACELO C/ 399M DE COMP. X 4M DE LARGURA, PAVIMENTADA A CUBO				GR		25.562,95	71.829,07		6.3	3.670,47	20.442,42	51.386,65			
401	05	01	8763	RUA DO PAIOL C/ 574M DE COMP. X 6M DE LARGURA, PAVIMENTADA A CUBO		2001/12/31	84.175,14				84.175,14		5.0	4.208,76	37.878,84	46.296,30			
401	05	01	8764	RUA DO PINTO C/ 311M DE COMP. X 4M DE LARGURA, PAVIMENTADA A CUBO		2001/12/31	27.922,71				27.922,71		5.0	1.396,14	12.565,23	15.357,48			
401	05	01	8765	RUA DO PISAO C/ 55M DE COMP. X 4M DE LARGURA, PAVIMENTADA A CUBO		2001/12/31	4.938,10				4.938,10		5.0	246,91	2.222,15	2.715,95			
401	05	01	8766	RUA DO SOL C/ 62M DE COMP. X 4M DE LARGURA, PAVIMENTADA A CUBO		2001/12/31	5.566,58				5.566,58		5.0	278,33	2.504,97	3.061,61			
401	05	01	8767	RUA DO VAQUEIRO C/ 179M DE COMP. X 7M DE LARGURA, PAVIMENTADA A CUBO		2001/12/31	30.624,69				30.624,69		5.0	1.531,24	13.781,11	16.843,58			
401	05	01	8768	RUA DOS MOINHOS C/ 220M DE COMP. X 6M DE LARGURA, PAVIMENTADA A CUBO E PASSEIO C/ 1M DE LARGURA		2001/12/31	40.602,15	OU		25.462,50	66.064,65		5.6	3.219,12	24.216,04	41.848,61			
401	05	01	8769	RUA FUNDO DE VILA C/ 256M DE COMP. X 2M DE LARGURA, PAVIMENTADA A CUBO		2001/12/31	11.492,30	GR		1.125,00	12.617,30		6.3	644,93	5.523,11	7.094,19			
401	05	01	8770	RUA GENERAL HUMBERTO DELGADO C/ 1007M DE COMP. X 7M DE LARGURA, PAVIMENTADA A CUBO, PASSEIO C/ 2M DE LARGURA, DRENAGEM DE AGUAS PLUVIAIS		2001/12/31	311.419,48	GR		625,00									
401	05	01	8770	RUA GENERAL HUMBERTO DELGADO C/ 1007M DE COMP. X 7M DE LARGURA, PAVIMENTADA A CUBO, PASSEIO C/ 2M DE LARGURA, DRENAGEM DE AGUAS PLUVIAIS				GR		4.713,64									
401	05	01	8770	RUA GENERAL HUMBERTO DELGADO C/ 1007M DE COMP. X 7M DE LARGURA, PAVIMENTADA A CUBO, PASSEIO C/ 2M DE LARGURA, DRENAGEM DE AGUAS PLUVIAIS				GR		38.302,09									
401	05	01	8770	RUA GENERAL HUMBERTO DELGADO C/ 1007M DE COMP. X 7M DE LARGURA, PAVIMENTADA A CUBO, PASSEIO C/ 2M DE LARGURA, DRENAGEM DE AGUAS PLUVIAIS				GR		130.521,96									
401	05	01	8770	RUA GENERAL HUMBERTO DELGADO C/ 1007M DE COMP. X 7M DE LARGURA, PAVIMENTADA A CUBO, PASSEIO C/ 2M DE LARGURA, DRENAGEM DE AGUAS PLUVIAIS				GR		26.174,40	511.756,57		6.3	24.189,48	173.103,86	338.652,71			
Total Geral ou a Transportar .....							67.194.020,32			14.801.507,09	81.995.527,41			4.403.714,12	33.990.834,96	47.806.452,27			

ENTIDADE																																																																																																																																																																																																																																																																																																																																																																																																																																																																																																																																																																																																																																																																																																																																																																																																																																																																																																																																																																																																																																																																																																																																																																																																																											
----------	--	--	--	--	--	--	--	--	--	--	--	--	--	--	--	--	--	--	--	--	--	--	--	--	--	--	--	--	--	--	--	--	--	--	--	--	--	--	--	--	--	--	--	--	--	--	--	--	--	--	--	--	--	--	--	--	--	--	--	--	--	--	--	--	--	--	--	--	--	--	--	--	--	--	--	--	--	--	--	--	--	--	--	--	--	--	--	--	--	--	--	--	--	--	--	--	--	--	--	--	--	--	--	--	--	--	--	--	--	--	--	--	--	--	--	--	--	--	--	--	--	--	--	--	--	--	--	--	--	--	--	--	--	--	--	--	--	--	--	--	--	--	--	--	--	--	--	--	--	--	--	--	--	--	--	--	--	--	--	--	--	--	--	--	--	--	--	--	--	--	--	--	--	--	--	--	--	--	--	--	--	--	--	--	--	--	--	--	--	--	--	--	--	--	--	--	--	--	--	--	--	--	--	--	--	--	--	--	--	--	--	--	--	--	--	--	--	--	--	--	--	--	--	--	--	--	--	--	--	--	--	--	--	--	--	--	--	--	--	--	--	--	--	--	--	--	--	--	--	--	--	--	--	--	--	--	--	--	--	--	--	--	--	--	--	--	--	--	--	--	--	--	--	--	--	--	--	--	--	--	--	--	--	--	--	--	--	--	--	--	--	--	--	--	--	--	--	--	--	--	--	--	--	--	--	--	--	--	--	--	--	--	--	--	--	--	--	--	--	--	--	--	--	--	--	--	--	--	--	--	--	--	--	--	--	--	--	--	--	--	--	--	--	--	--	--	--	--	--	--	--	--	--	--	--	--	--	--	--	--	--	--	--	--	--	--	--	--	--	--	--	--	--	--	--	--	--	--	--	--	--	--	--	--	--	--	--	--	--	--	--	--	--	--	--	--	--	--	--	--	--	--	--	--	--	--	--	--	--	--	--	--	--	--	--	--	--	--	--	--	--	--	--	--	--	--	--	--	--	--	--	--	--	--	--	--	--	--	--	--	--	--	--	--	--	--	--	--	--	--	--	--	--	--	--	--	--	--	--	--	--	--	--	--	--	--	--	--	--	--	--	--	--	--	--	--	--	--	--	--	--	--	--	--	--	--	--	--	--	--	--	--	--	--	--	--	--	--	--	--	--	--	--	--	--	--	--	--	--	--	--	--	--	--	--	--	--	--	--	--	--	--	--	--	--	--	--	--	--	--	--	--	--	--	--	--	--	--	--	--	--	--	--	--	--	--	--	--	--	--	--	--	--	--	--	--	--	--	--	--	--	--	--	--	--	--	--	--	--	--	--	--	--	--	--	--	--	--	--	--	--	--	--	--	--	--	--	--	--	--	--	--	--	--	--	--	--	--	--	--	--	--	--	--	--	--	--	--	--	--	--	--	--	--	--	--	--	--	--	--	--	--	--	--	--	--	--	--	--	--	--	--	--	--	--	--	--	--	--	--	--	--	--	--	--	--	--	--	--	--	--	--	--	--	--	--	--	--	--	--	--	--	--	--	--	--	--	--	--	--	--	--	--	--	--	--	--	--	--	--	--	--	--	--	--	--	--	--	--	--	--	--	--	--	--	--	--	--	--	--	--	--	--	--	--	--	--	--	--	--	--	--	--	--	--	--	--	--	--	--	--	--	--	--	--	--	--	--	--	--	--	--	--	--	--	--	--	--	--	--	--	--	--	--	--	--	--	--	--	--	--	--	--	--	--	--	--	--	--	--	--	--	--	--	--	--	--	--	--	--	--	--	--	--	--	--	--	--	--	--	--	--	--	--	--	--	--	--	--	--	--	--	--	--	--	--	--	--	--	--	--	--	--	--	--	--	--	--	--	--	--	--	--	--	--	--	--	--	--	--	--	--	--	--	--	--	--	--	--	--	--	--	--	--	--	--	--	--	--	--	--	--	--	--	--	--	--	--	--	--	--	--	--	--	--	--	--	--	--	--	--	--	--	--	--	--	--	--	--	--	--	--	--	--	--	--	--	--	--	--	--	--	--	--	--	--	--	--	--	--	--	--	--	--	--	--	--	--	--	--	--	--	--	--	--	--	--	--	--	--	--	--	--	--	--	--	--	--	--	--	--	--	--	--	--	--	--	--	--	--	--	--	--	--	--	--	--	--	--	--	--	--	--	--	--	--	--	--	--	--	--	--	--	--	--	--	--	--	--	--	--	--	--	--	--	--	--	--	--	--	--	--	--	--	--	--	--	--	--	--	--	--	--	--	--	--	--	--	--	--	--	--	--	--	--	--	--	--	--	--	--	--	--	--	--	--	--	--	--	--	--	--	--	--	--	--	--	--	--	--	--	--	--	--	--	--	--	--	--	--	--	--	--	--	--	--	--	--	--	--	--	--	--	--	--	--	--	--	--	--	--	--	--	--	--	--	--	--	--	--	--	--	--	--	--	--	--	--	--	--	--	--	--	--	--	--	--	--	--	--	--	--	--	--	--	--	--	--	--	--	--	--	--	--	--	--	--	--	--	--	--	--	--	--	--	--	--	--	--	--	--	--	--	--	--	--	--	--	--	--	--	--	--	--	--	--	--	--	--	--	--	--	--	--	--	--	--	--	--	--	--	--	--	--	--	--	--	--	--	--	--	--	--	--	--	--	--	--	--	--	--	--	--	--	--	--	--	--	--	--	--	--	--	--	--	--	--	--	--

IDENTIFICAÇÃO DOS BENS					AQUISIÇÃO		ACTIVO IMOBILIZADO (Valores aquisição ou outro na falta daqueles)	VARIAÇÃO PATRIMONIAL			Valor Patrimonial Atualizado	REINTEGRAÇÕES E AMORTIZAÇÕES				Valor Patrimonial Líquido	ALIENAÇÕES/ABATES/TRANSFER.		
Cl.	Tipo	Bem	Nr.Inv.	Descrição	Tipo	Data		T.	Data	Valor		VU	Taxa	Do Período	Acumulados		T.	Valor	Data
401	05	01	8771	RUA LUIS SILVA NEVES C/ 458M DE COMP. X 7M DE LARGURA, PAVIMENTADA A BETU, PASSEIO C/ 1M DE LARGURA E C/ DRENAGEM DE AGUAS PLUVIAIS		2001/12/31	121.992,00	GR		4.043,81									
401	05	01	8771	RUA LUIS SILVA NEVES C/ 458M DE COMP. X 7M DE LARGURA, PAVIMENTADA A BETU, PASSEIO C/ 1M DE LARGURA E C/ DRENAGEM DE AGUAS PLUVIAIS				GR		2.356,82									
401	05	01	8771	RUA LUIS SILVA NEVES C/ 458M DE COMP. X 7M DE LARGURA, PAVIMENTADA A BETU, PASSEIO C/ 1M DE LARGURA E C/ DRENAGEM DE AGUAS PLUVIAIS				OU		62.967,73									
401	05	01	8771	RUA LUIS SILVA NEVES C/ 458M DE COMP. X 7M DE LARGURA, PAVIMENTADA A BETU, PASSEIO C/ 1M DE LARGURA E C/ DRENAGEM DE AGUAS PLUVIAIS				OU		1.411,51	192.771,87	5.0		12.229,28	63.425,53	129.346,34			
401	05	01	8772	RUA MOINHO DO TRIGO C/ 228M DE COMP. X 5M DE LARGURA, PAVIMENTADA A CUBO		2001/12/31	25.588,33				25.588,33	5.0		1.279,42	11.514,77	14.073,56			
401	05	01	8773	RUA MONTE DAS CRUZES C/ 573M DE COMP. X 6M DE LARGURA, PAVIMENTADO A CUBO, PASSEIO C/ 2 M DE LARGURA, DRENAGEM DE AGUAS PLUVIAIS		2001/12/31	160.054,27	GR		13.303,17	173.357,44	7.7		9.026,04	74.071,06	99.286,38			
401	05	01	8774	RUA MONTE PENEDO C/ 826M DE COMP. X 10M DE LARGURA, PAVIMENTADA A BETU, PASSEIO C/ 4M DE LARGURA E C/ DRENAGEM DE AGUAS PLUVIAIS		2001/12/31	420.247,20	OU		4.447,78	424.694,98	7.7		21.259,46	190.840,93	233.854,05			
401	05	01	8775	RUA NOVA DO ARQUINHO C/ 495M DE COMP. X 8M DE LARGURA,PASSEIO C/ 1M DE LARGURA		2001/12/31	121.477,24				121.477,24	5.0		6.073,86	54.664,74	66.812,50			
401	05	01	8776	RUA PONTE DE ALVURA C/ 400M DE COMP. X 5M DE LARGURA, PAVIMENTADA A CUBO		2001/12/31	48.882,19				48.882,19	5.0		2.444,11	21.996,99	26.885,20			
401	05	01	8777	TRAV. DA A. NOVA C/ 95M DE COMP. X 2M DE LARGURA, PAVIMENTADA A CUBO		2001/12/31	4.264,72				4.264,72	5.0		213,24	1.919,14	2.345,58			
401	05	01	8778	TRAV. DA ALEGRIA C/ 186M DE COMP. X 10M DE LARGURA, PAVIMENTADO A CUBO,		2001/12/31	92.776,41				92.776,41	5.0		4.638,82	41.749,38	51.027,03			
401	05	01	8779	TRAV. DA ARROTEAÇA C/ 178M DE COMP. X 2M DE LARGURA, PAVIMENTADA A CUBO		2001/12/31	7.990,74				7.990,74	5.0		399,54	3.595,86	4.394,88			
401	05	01	8780	TRAV. DA ARROTEIA C/ 334M DE COMP. X 2M DE LARGURA, PAVIMENTADA A CUBO		2001/12/31	14.993,86				14.993,86	5.0		749,70	6.747,22	8.246,64			
401	05	01	8781	TRAV. DA ESCOLA DRAMATICA C/ 94M DE COMP. X 3M DE LARGURA, PAVIMENTADA A CUBO		2001/12/31	6.892,39				6.892,39	5.0		344,62	3.101,58	3.790,81			
401	05	01	8782	TRAV. DA VESSADA C/ 60M DE COMP. X 2M DE LARGURA, PAVIMENTADA A CUBO		2001/12/31	2.693,51				2.693,51	5.0		134,68	1.212,09	1.481,42			
401	05	01	8783	TRAV. DAS CONCHAS C/ 120M DE COMP.X 8M DE LARGURA,PAVIMENTADA A CUBO,PASSEIO C/ 1M DE LARGURA		2001/12/31	29.449,03				29.449,03	5.0		1.472,45	13.252,05	16.196,98			
401	05	01	8784	TRAV. DAS ESCOLAS C/ 101M DE COMP. X 5M DE LARGURA, PAVIMENTADA A CUBO		2001/12/31	12.342,75				12.342,75	5.0		617,14	5.554,26	6.788,49			
401	05	01	8785	TRAV. DAS FIGUEIRAS C/ 141M DE COMP. X 6M DE LARGURA, PAVIMENTADA A CUBO		2001/12/31	20.677,17				20.677,17	5.0		1.033,86	9.304,74	11.372,43			
401	05	01	8786	TRAV. GENERAL HUMBERTO DELGADO C/ 79M DE COMP. X 3M DE LARGURA, PAVIMENTADO A CUBO		2001/12/31	5.317,19				5.317,19	5.0		265,86	2.392,74	2.924,45			
401	05	01	8787	TRAV. MONTE DAS CRUZES C/ 49M DE COMP. X 3M DE LARGURA, PAVIMENTADA A CUBO		2001/12/31	3.299,55				3.299,55	5.0		164,98	1.484,82	1.814,73			
Total Geral ou a Transportar .....							68.292.958,87			14.890.037,91	83.182.996,78			4.466.061,18	34.497.662,86	48.487.093,74			

ENTIDADE				MAPA ANEXO DEMONSTRAÇÕES FINANCEIRAS						Data : 2010/03/30	
C.M.M.				45.3		- Outras construções e infraestruturas				Ano : 2009	
Período :		a								Moeda : EUR	
										Página : 55	

IDENTIFICAÇÃO DOS BENS					AQUISIÇÃO		ATIVO IMOBILIZADO (Valores aquisição ou outro na falta daqueles)	VARIAÇÃO PATRIMONIAL			Valor Patrimonial Atualizado	REINTEGRAÇÕES E AMORTIZAÇÕES				Valor Patrimonial Líquido	ALIENAÇÕES/ABATES/TRANSFER.		
Cl.	Tipo	Bem	Nr.Inv.	Descrição	Tipo	Data		T.	Data	Valor		VU	Taxa	Do Período	Acumulados		T.	Valor	Data
401	05	01	8788	TRAV. PONTE DE ALVURA C/ 113M DE COMP. X 3M DE LARGURA, PAVIMENTADA A CUBO		2001/12/31	7.609,16	GR		70.831,05	78.440,21		5.0	3.883,97	27.948,67	50.491,54			
401	05	01	8789	VIA CENTRAL DE MILHEIROS C/ 1377M DE COMP. X 7M DE LARGURA, PAVIMENTADA A BETU		2001/12/31	245.203,56	GR		32.084,11									
401	05	01	8789	VIA CENTRAL DE MILHEIROS C/ 1377M DE COMP. X 7M DE LARGURA, PAVIMENTADA A BETU				OU		3.975,37									
401	05	01	8789	VIA CENTRAL DE MILHEIROS C/ 1377M DE COMP. X 7M DE LARGURA, PAVIMENTADA A BETU				OU		4.318,18	285.581,22		7.7	15.233,11	118.017,01	167.564,21			
401	05	01	8790	RUA SEM NOME Nº1 C/ 425M DE COMP. X 7M DE LARGURA, PAVIMENTADA A CUBO, PASSEIO C/ 4M DE LARGURA, C/ DRENAGEM DE AGUAS PLUVIAIS		2001/12/31	173.831,07				173.831,07		5.0	8.691,56	78.223,97	95.607,10			
401	05	01	8791	RUA SEM NOME Nº2 C/ 114M DE COMP. X 7M DE LARGURA, PAVIMENTADA A CUBO, PASSEIO C/ 4M DE LARGURA E C/ DRENAGEM DE AGUAS PLUVIAIS		2001/12/31	46.627,63				46.627,63		5.0	2.331,38	20.982,42	25.645,21			
401	05	01	8792	RUA SEM NOME Nº3 C/ 553M DE COMP. X 7M DE LARGURA, PAVIMENTADA A CUBO, PASSEIO C/ 4M DE LARGURA E C/ DRENAGEM DE AGUAS PLUVIAIS		2001/12/31	226.184,89				226.184,89		5.0	11.309,25	101.783,20	124.401,69			
401	05	01	8793	RUA SEM NOME Nº4 C/ 62M DE COMP. X 7M DE LARGURA, PAVIMENTADO A ESCORIA, PASSEIO C/ 4M DE LARGURA, DRENAGEM DE AGUAS PLUVIAIS		2001/12/31	24.492,97				24.492,97		5.0	1.224,65	11.021,85	13.471,12			
401	05	01	8794	RUA SEM NOME Nº5 C/ 82M DE COMP. X 7M DE LARGURA, PAVIMENTADA A CUBO, PASSEIO C/ 4M DE LARGURA E C/ DRENAGEM DE AGUAS PLUVIAIS		2001/12/31	74.440,60				74.440,60		5.0	3.722,03	33.498,27	40.942,33			
401	05	01	8795	RUA AGOSTINHO DA SILVA ROCHA C/ 1139M DE COMP. X 6M DE LARGURA, PAVIMENTADA A BETU, PASSEIO C/ 1M DE LARGURA E C/ DRENAGEM DE AGUAS PLUVIAIS		2001/12/31	268.157,74	GR		69.199,99									
401	05	01	8795	RUA AGOSTINHO DA SILVA ROCHA C/ 1139M DE COMP. X 6M DE LARGURA, PAVIMENTADA A BETU, PASSEIO C/ 1M DE LARGURA E C/ DRENAGEM DE AGUAS PLUVIAIS				GR		14.140,92									
401	05	01	8795	RUA AGOSTINHO DA SILVA ROCHA C/ 1139M DE COMP. X 6M DE LARGURA, PAVIMENTADA A BETU, PASSEIO C/ 1M DE LARGURA E C/ DRENAGEM DE AGUAS PLUVIAIS				GR		101.747,35									
401	05	01	8795	RUA AGOSTINHO DA SILVA ROCHA C/ 1139M DE COMP. X 6M DE LARGURA, PAVIMENTADA A BETU, PASSEIO C/ 1M DE LARGURA E C/ DRENAGEM DE AGUAS PLUVIAIS				OU		251.325,00									
401	05	01	8795	RUA AGOSTINHO DA SILVA ROCHA C/ 1139M DE COMP. X 6M DE LARGURA, PAVIMENTADA A BETU, PASSEIO C/ 1M DE LARGURA E C/ DRENAGEM DE AGUAS PLUVIAIS				OU		16.458,09	721.029,09		5.0	146.526,57	281.765,45	439.263,64			
401	05	01	8796	RUA ANTONIO MOREIRA DA SILVA C/ 242M DE COMP. X 6M DE LARGURA, PAVIMENTADA A CUBO, PASSEIO C/ 2M DE LARGURA		2001/12/31	56.733,27	OU		16.003,89	72.737,16		8.3	4.170,32	26.863,61	45.873,55			
401	05	01	8797	RUA ANTONIO S. TORRES C/ 414M DE COMP. X 1M DE LARGURA, PAVIMENTADA A CUBO		2001/12/31	85.698,47				85.698,47		5.0	4.284,93	38.564,30	47.134,17			
Total Geral ou a Transportar .....							69.501.938,23			15.470.121,86	84.972.060,09			4.667.438,95	35.236.331,61	49.537.488,30			





ENTIDADE		MAPA ANEXO DEMONSTRAÇÕES FINANCEIRAS										Data : Ano : 2009 Moeda : EUR Página : 58	
C.M.M.		-											
Período :                      a													

IDENTIFICAÇÃO DOS BENS					AQUISIÇÃO		ACTIVO IMOBILIZADO (Valores aquisição ou outro na falta daqueles)	VARIAÇÃO PATRIMONIAL			Valor Patrimonial Atualizado	REINTEGRAÇÕES E AMORTIZAÇÕES				Valor Patrimonial Líquido	ALIENAÇÕES/ABATES/TRANSFER.		
Cl.	Tipo	Bem	Nr.Inv.	Descrição	Tipo	Data		T.	Data	Valor		VU	Taxa	Do Período	Acumulados		T.	Valor	Data
401	05	01	8821	RUA JORGE FERREIRINHA C/ 167M DE COMP. X 7M DE LARGURA, PAVIMENTADA A CUBO				GR		191.345,35									
401	05	01	8821	RUA JORGE FERREIRINHA C/ 167M DE COMP. X 7M DE LARGURA, PAVIMENTADA A CUBO				OU		1.543,50									
401	05	01	8821	RUA JORGE FERREIRINHA C/ 167M DE COMP. X 7M DE LARGURA, PAVIMENTADA A CUBO				OU		77.149,77	372.959,38	6.7	21.066,14	78.033,37	294.926,01				
401	05	01	8822	RUA M. S. MARTINS C/ 110M DE COMP. X 4M DE LARGURA, PAVIMENTADA A CUBO		2001/12/31	9.876,20				9.876,20	5.0	493,81	4.444,29	5.431,91				
401	05	01	8823	RUA MANUEL DA SILVA CRUZ C/ 1008M DE COMP. X 6M DE LARGURA, PAVIMENTADA A CUBO		2001/12/31	135.752,84	GR		4.713,64									
401	05	01	8823	RUA MANUEL DA SILVA CRUZ C/ 1008M DE COMP. X 6M DE LARGURA, PAVIMENTADA A CUBO				OU		278.894,38									
401	05	01	8823	RUA MANUEL DA SILVA CRUZ C/ 1008M DE COMP. X 6M DE LARGURA, PAVIMENTADA A CUBO				OU		1.134,00	420.494,86	6.3	16.958,97	166.110,33	254.384,53				
401	05	01	8824	RUA MANUEL SOUSA MARQUES C/ 174M DE COMP. X 7M DE LARGURA, PAVIMENTADA A CUBO		2001/12/31	27.339,11				27.339,11	5.0	1.366,96	12.302,61	15.036,50				
401	05	01	8825	RUA MESTRE A. COSTA C/ 142M DE COMP. X 3M DE LARGURA, PAVIMENTADA A CUBO		2001/12/31	9.561,96				9.561,96	5.0	478,10	4.302,90	5.259,06				
401	05	01	8826	RUA NOVA DE VILAR C/ 160M DE COMP. X 5M DE LARGURA, PAVIMENTADA A CUBO, PASSEIO C/ 1M DE LARGURA		2001/12/31	27.533,64				27.533,64	5.0	1.376,68	12.390,12	15.143,52				
401	05	01	8827	RUA PADRE ANTONIO COSTA C/ 491M DE COMP. X 6M DE LARGURA, PAVIMENTADA A CUBO, PASSEIO C/ 1M DE LARGURA		2001/12/31	90.616,61	GR		278.894,40									
401	05	01	8827	RUA PADRE ANTONIO COSTA C/ 491M DE COMP. X 6M DE LARGURA, PAVIMENTADA A CUBO, PASSEIO C/ 1M DE LARGURA				GR		60.636,37									
401	05	01	8827	RUA PADRE ANTONIO COSTA C/ 491M DE COMP. X 6M DE LARGURA, PAVIMENTADA A CUBO, PASSEIO C/ 1M DE LARGURA				OU		2.037,00	432.184,38	5.3	15.945,94	145.157,38	287.027,00				
401	05	01	8828	RUA SIDONIO PAIS C/ 433M DE COMP. X 6M DE LARGURA, PAVIMENTADA A CUBO,PASSEIO C/ 1M DE LARGURA		2001/12/31	79.912,41	GR		4.713,64									
401	05	01	8828	RUA SIDONIO PAIS C/ 433M DE COMP. X 6M DE LARGURA, PAVIMENTADA A CUBO,PASSEIO C/ 1M DE LARGURA				GR		278.894,40									
401	05	01	8828	RUA SIDONIO PAIS C/ 433M DE COMP. X 6M DE LARGURA, PAVIMENTADA A CUBO,PASSEIO C/ 1M DE LARGURA				OU		4.318,18	367.838,63	5.9	14.974,00	143.228,60	224.610,03				
401	05	01	8829	RUA UNIAO NOGUEIRENSE C/ 505M DE COMP. X 6M DE LARGURA, PAVIMENTADA A CUBO		2001/12/31	68.011,09	GR		719,78									
401	05	01	8829	RUA UNIAO NOGUEIRENSE C/ 505M DE COMP. X 6M DE LARGURA, PAVIMENTADA A CUBO				OU		5.668,85	74.399,72	5.0	4.960,23	32.308,62	42.091,10				
401	05	01	8830	RUA VILAR DE BAIXO C/ 390M DE COMP. X 6M DE LARGURA, PAVIMENTADA A CUBO		2001/12/31	52.523,42	GR		61.109,18	113.632,60	7.1	6.991,11	36.730,35	76.902,25				
401	05	01	8831	TRAV. AGOSTINHO S. ROCHA C/ 308M DE COMP. X 5M DE LARGURA, PAVIMENTADA A CUBO		2001/12/31	34.566,69	OU		19.481,53	54.048,22	8.3	3.351,80	17.178,47	36.869,75				
401	05	01	8832	TRAV. DE NOVAIS C/ 214M DE COMP. X 3M DE LARGURA, PAVIMENTADA A CUBO		2001/12/31	14.410,27				14.410,27	5.0	720,52	6.484,61	7.925,66				
401	05	01	8833	TRAV. DO CALVARIO C/ 152M DE COMP. X 3M DE LARGURA, PAVIMENTADA A CUBO		2001/12/31	10.235,33				10.235,33	5.0	511,77	4.605,92	5.629,41				
Total Geral ou a Transportar .....							71.615.359,89			17.705.623,37	89.320.983,26		4.966.831,61	36.753.795,21	52.368.947,87				

ENTIDADE																																																																																																																																																																																																																																																																																																																																																																																																																																																																																																																																																																																																																																																																																																																																																																																																																																																																																																																																																																																																																																																																																																																																																																																																																																																																									
----------	--	--	--	--	--	--	--	--	--	--	--	--	--	--	--	--	--	--	--	--	--	--	--	--	--	--	--	--	--	--	--	--	--	--	--	--	--	--	--	--	--	--	--	--	--	--	--	--	--	--	--	--	--	--	--	--	--	--	--	--	--	--	--	--	--	--	--	--	--	--	--	--	--	--	--	--	--	--	--	--	--	--	--	--	--	--	--	--	--	--	--	--	--	--	--	--	--	--	--	--	--	--	--	--	--	--	--	--	--	--	--	--	--	--	--	--	--	--	--	--	--	--	--	--	--	--	--	--	--	--	--	--	--	--	--	--	--	--	--	--	--	--	--	--	--	--	--	--	--	--	--	--	--	--	--	--	--	--	--	--	--	--	--	--	--	--	--	--	--	--	--	--	--	--	--	--	--	--	--	--	--	--	--	--	--	--	--	--	--	--	--	--	--	--	--	--	--	--	--	--	--	--	--	--	--	--	--	--	--	--	--	--	--	--	--	--	--	--	--	--	--	--	--	--	--	--	--	--	--	--	--	--	--	--	--	--	--	--	--	--	--	--	--	--	--	--	--	--	--	--	--	--	--	--	--	--	--	--	--	--	--	--	--	--	--	--	--	--	--	--	--	--	--	--	--	--	--	--	--	--	--	--	--	--	--	--	--	--	--	--	--	--	--	--	--	--	--	--	--	--	--	--	--	--	--	--	--	--	--	--	--	--	--	--	--	--	--	--	--	--	--	--	--	--	--	--	--	--	--	--	--	--	--	--	--	--	--	--	--	--	--	--	--	--	--	--	--	--	--	--	--	--	--	--	--	--	--	--	--	--	--	--	--	--	--	--	--	--	--	--	--	--	--	--	--	--	--	--	--	--	--	--	--	--	--	--	--	--	--	--	--	--	--	--	--	--	--	--	--	--	--	--	--	--	--	--	--	--	--	--	--	--	--	--	--	--	--	--	--	--	--	--	--	--	--	--	--	--	--	--	--	--	--	--	--	--	--	--	--	--	--	--	--	--	--	--	--	--	--	--	--	--	--	--	--	--	--	--	--	--	--	--	--	--	--	--	--	--	--	--	--	--	--	--	--	--	--	--	--	--	--	--	--	--	--	--	--	--	--	--	--	--	--	--	--	--	--	--	--	--	--	--	--	--	--	--	--	--	--	--	--	--	--	--	--	--	--	--	--	--	--	--	--	--	--	--	--	--	--	--	--	--	--	--	--	--	--	--	--	--	--	--	--	--	--	--	--	--	--	--	--	--	--	--	--	--	--	--	--	--	--	--	--	--	--	--	--	--	--	--	--	--	--	--	--	--	--	--	--	--	--	--	--	--	--	--	--	--	--	--	--	--	--	--	--	--	--	--	--	--	--	--	--	--	--	--	--	--	--	--	--	--	--	--	--	--	--	--	--	--	--	--	--	--	--	--	--	--	--	--	--	--	--	--	--	--	--	--	--	--	--	--	--	--	--	--	--	--	--	--	--	--	--	--	--	--	--	--	--	--	--	--	--	--	--	--	--	--	--	--	--	--	--	--	--	--	--	--	--	--	--	--	--	--	--	--	--	--	--	--	--	--	--	--	--	--	--	--	--	--	--	--	--	--	--	--	--	--	--	--	--	--	--	--	--	--	--	--	--	--	--	--	--	--	--	--	--	--	--	--	--	--	--	--	--	--	--	--	--	--	--	--	--	--	--	--	--	--	--	--	--	--	--	--	--	--	--	--	--	--	--	--	--	--	--	--	--	--	--	--	--	--	--	--	--	--	--	--	--	--	--	--	--	--	--	--	--	--	--	--	--	--	--	--	--	--	--	--	--	--	--	--	--	--	--	--	--	--	--	--	--	--	--	--	--	--	--	--	--	--	--	--	--	--	--	--	--	--	--	--	--	--	--	--	--	--	--	--	--	--	--	--	--	--	--	--	--	--	--	--	--	--	--	--	--	--	--	--	--	--	--	--	--	--	--	--	--	--	--	--	--	--	--	--	--	--	--	--	--	--	--	--	--	--	--	--	--	--	--	--	--	--	--	--	--	--	--	--	--	--	--	--	--	--	--	--	--	--	--	--	--	--	--	--	--	--	--	--	--	--	--	--	--	--	--	--	--	--	--	--	--	--	--	--	--	--	--	--	--	--	--	--	--	--	--	--	--	--	--	--	--	--	--	--	--	--	--	--	--	--	--	--	--	--	--	--	--	--	--	--	--	--	--	--	--	--	--	--	--	--	--	--	--	--	--	--	--	--	--	--	--	--	--	--	--	--	--	--	--	--	--	--	--	--	--	--	--	--	--	--	--	--	--	--	--	--	--	--	--	--	--	--	--	--	--	--	--	--	--	--	--	--	--	--	--	--	--	--	--	--	--	--	--	--	--	--	--	--	--	--	--	--	--	--	--	--	--	--	--	--	--	--	--	--	--	--	--	--	--	--	--	--	--	--	--	--	--	--	--	--	--	--	--	--	--	--	--	--	--	--	--	--	--	--	--	--	--	--	--	--	--	--	--	--	--	--	--	--	--	--	--	--	--	--	--	--	--	--	--	--	--	--	--	--	--	--	--	--	--	--	--	--	--	--	--	--	--	--	--	--	--	--	--	--	--	--	--	--	--	--	--	--	--	--	--	--	--	--	--	--	--	--	--	--	--	--	--	--	--	--	--	--	--	--	--	--	--	--	--	--	--	--	--	--	--	--	--	--	--	--	--	--	--	--	--	--	--	--	--	--	--	--	--	--	--	--	--	--	--	--	--	--	--	--	--	--	--	--	--	--	--	--	--	--	--

IDENTIFICAÇÃO DOS BENS					AQUISIÇÃO		ATIVO IMOBILIZADO (Valores aquisição ou outro na falta daqueles)	VARIAÇÃO PATRIMONIAL		Valor Patrimonial Atualizado	REINTEGRAÇÕES E AMORTIZAÇÕES				Valor Patrimonial Líquido	ALIENAÇÕES/ABATES/TRANSFER.		
Cl.	Tipo	Bem	Nr.Inv.	Descrição	Tipo	Data		T.	Data	Valor	VU	Taxa	Do Período	Acumulados		T.	Valor	Data
401	05	01	8834	TRAV. DR. AUGUSTO MARTINS C/ 349M DE COMP. X 6M DE LARGURA, PAVIMENTADA A CUBO, PASSEIO C/ 1,2M DE LARGURA		2001/12/31	72.069,31	OU		1.638,00	73.707,31	8.3	3.739,97	32.567,70	41.139,61			
401	05	01	8835	TRAV. M.S. CRUZ C/ 214M DE COMP. X 3M DE LARGURA, PAVIMENTADA A CUBO,		2001/12/31	8.484,55				8.484,55	5.0	424,23	3.818,07	4.666,48			
401	05	01	8836	TRAV. M. S. MARTINS C/ 96M DE COMP. X 3M DE LARGURA, PAVIMENTADA A CUBO		2001/12/31	6.464,42				6.464,42	5.0	323,22	2.908,98	3.555,44			
401	05	01	8837	TRAV. S. PAIS C/ 122M DE COMP. X 5M DE LARGURA, PAVIMENTADA A CUBO,PASSEIO C/ 1,2M DE LARGURA		2001/12/31	20.994,40				20.994,40	5.0	1.049,72	9.447,48	11.546,92			
401	05	01	8838	TRAV. VILAR DE BAIXO C/ 513M DE COMP. X 6M DE LARGURA, PAVIMENTADA A CUBO		2001/12/31	69.088,50				69.088,50	5.0	3.454,43	31.089,83	37.998,67			
401	05	01	8839	RUA SEM NOME Nº1 C/ 185M DE COMP. X 7M DE LARGURA, PAVIMENTADA A CUBO, PASSEIO C/ 4M DE LARGURA E COM DRENAGEM DE AGUAS PLUVIAIS		2001/12/31	75.667,64				75.667,64	5.0	3.783,38	34.050,42	41.617,22			
401	05	01	8840	RUA SEM NOME Nº2 C/ 272M DE COMP. X 7M DE LARGURA, PAVIMENTADA A CUBO, PASSEIO C/ 4M DE LARGURA E DRENAGEM DE AGUAS PLUVIAIS		2001/12/31	111.251,88				111.251,88	5.0	5.562,60	50.063,34	61.188,54			
401	05	01	8841	RUA DO RIO C/ 119M DE COMP. X 7M DE LARGURA, PAVIMENTADA A CUBO, PASSEIO C/ 4M DE LARGURA, C/ DRENAGEM DE AGUAS PLUVIAIS		2001/12/31	48.672,70				48.672,70	5.0	2.433,64	21.902,72	26.769,98			
401	05	01	8842	RUA SEM NOME Nº4 C/ 112M DE COMP. X 7M DE LARGURA, PAVIMENTADA A CUBO, PASSEIO C/ 4M DE LARGURA E C/ DRENAGEM DE AGUAS PLUVIAIS		2001/12/31	45.809,60				45.809,60	5.0	2.290,48	20.614,32	25.195,28			
401	05	01	8843	RUA SEM NOME Nº5 C/ 111M DE COMP. X 7M DE LARGURA, PAVIMENTADA A CUBO, PASSEIO C/ 4M DE LARGURA E C/ DRENAGEM DE AGUAS PLUVIAIS		2001/12/31	45.400,58				45.400,58	5.0	2.270,03	20.430,27	24.970,31			
401	05	01	8844	RUA SEM NOME Nº6 C/ 69M DE COMP. X 7M DE LARGURA, PAVIMENTADA A CUBO		2001/12/31	28.221,99				28.221,99	5.0	1.411,10	12.699,90	15.522,09			
401	05	01	8845	RUA SEM NOME Nº7 C/ 129M DE COMP. X 7M DE LARGURA, PAVIMENTADA A CUBO, PASSEIO C/ 4M DE LARGURA E C/ DRENAGEM DE AGUAS PLUVIAIS		2001/12/31	52.762,84				52.762,84	5.0	2.638,14	23.743,26	29.019,58			
401	05	01	8846	RUA SEM NOME Nº8 C/ 105M DE COMP. X 7M DE LARGURA, PAVIMENTADA A CUBO, PASSEIO C/ 4M DE LARGURA E C/ DRENAGEM DE AGUAS PLUVIAIS		2001/12/31	42.946,50				42.946,50	5.0	2.147,33	19.325,93	23.620,57			
401	05	01	8847	RUA SEM NOME Nº9 C/ 346M DE COMP. X 7M DE LARGURA, PAVIMENTADA A CUBO, PASSEIO C/ 4M DE LARGURA, C/ DRENAGEM DE AGUAS PLUVIAIS		2001/12/31	141.518,94				141.518,94	5.0	7.075,95	63.683,55	77.835,39			
401	05	01	8848	RUA SEM NOME Nº10 C/ 201M DE COMP. X 7M DE LARGURA, PAVIMENTADA A CUBO, PASSEIO C/ 4M DE LARGURA E COM DRENAGEM DE AGUAS PLUVIAIS		2001/12/31	82.211,87				82.211,87	5.0	4.110,60	36.995,33	45.216,54			
401	05	01	8849	RUA SEM NOME Nº11 C/ 75M DE COMP. X 7M DE LARGURA, PAVIMENTADA A CUBO, PASSEIO C/ 4M DE LARGURA E DRENAGEM DE AGUAS PLUVIAIS		2001/12/31	30.676,07				30.676,07	5.0	1.533,81	13.804,22	16.871,85			
Total Geral ou a Transportar .....							72.497.601,68			17.707.261,37	90.204.863,05		5.011.080,24	37.150.940,53	52.855.682,34			

ENTIDADE		MAPA ANEXO DEMONSTRAÇÕES FINANCEIRAS		Data : 2010/03/30	
C.M.M.		45.3	- Outras construções e infraestruturas	Ano : 2009	
Período :		a		Moeda : EUR	
				Página : 60	

IDENTIFICAÇÃO DOS BENS					AQUISIÇÃO		ATIVO IMOBILIZADO (Valores aquisição ou outro na falta daqueles)	VARIAÇÃO PATRIMONIAL		Valor Patrimonial Atualizado	REINTEGRAÇÕES E AMORTIZAÇÕES				Valor Patrimonial Líquido	ALIENAÇÕES/ABATES/TRANSFER.		
Cl.	Tipo	Bem	Nr.Inv.	Descrição	Tipo	Data		T.	Data	Valor	VU	Taxa	Do Período	Acumulados		T.	Valor	Data
401	05	01	8850	RUA SEM NOME Nº12 C/ 138M DE COMP. X 7M DE LARGURA, PAVIMENTADA A CUBO, PASSEIO C/4M DE LARGURA, C/ DRENAGEM DE AGUAS PLUVIAIS		2001/12/31	56.443,97			56.443,97		5.0	2.822,20	25.399,80	31.044,17			
401	05	01	8851	RUA SEM NOME Nº13 C/ 141M DE COMP. X 7M DE LARGURA, PAVIMENTADA A CUBO, PASSEIO C/ 4M DE LARGURA E C/ DRENAGEM DE AGUAS PLUVIAIS		2001/12/31	57.671,01			57.671,01		5.0	2.883,55	25.951,95	31.719,06			
401	05	01	8852	AVENIDA NOSSA SENHORA DA NATIVIDADE C/ 699M DE COMP. X 14M DE LARGURA, PAVIMENTADA A BETU, PASSEIO C/ 1,3M DE LARGURA E C/ DRENAGEM DE AGUAS PLUVIAIS		2001/12/31	31.866,20	GR		61.213,71								
401	05	01	8852	AVENIDA NOSSA SENHORA DA NATIVIDADE C/ 699M DE COMP. X 14M DE LARGURA, PAVIMENTADA A BETU, PASSEIO C/ 1,3M DE LARGURA E C/ DRENAGEM DE AGUAS PLUVIAIS				GR		64.802,16								
401	05	01	8852	AVENIDA NOSSA SENHORA DA NATIVIDADE C/ 699M DE COMP. X 14M DE LARGURA, PAVIMENTADA A BETU, PASSEIO C/ 1,3M DE LARGURA E C/ DRENAGEM DE AGUAS PLUVIAIS				GR		113.000,80								
401	05	01	8852	AVENIDA NOSSA SENHORA DA NATIVIDADE C/ 699M DE COMP. X 14M DE LARGURA, PAVIMENTADA A BETU, PASSEIO C/ 1,3M DE LARGURA E C/ DRENAGEM DE AGUAS PLUVIAIS				OU		7.775,39								
401	05	01	8852	AVENIDA NOSSA SENHORA DA NATIVIDADE C/ 699M DE COMP. X 14M DE LARGURA, PAVIMENTADA A BETU, PASSEIO C/ 1,3M DE LARGURA E C/ DRENAGEM DE AGUAS PLUVIAIS				OU		239,59	278.897,85	8.3	19.825,14	60.821,33	218.076,52			
401	05	01	8853	RUA SEM NOME C/ 1195M DE COMP. X 7M DE LARGURA, PAVIMENTADA A BETU, PASSEIO C/ 4M DE LARGURA		2001/12/31	426.185,39			426.185,39		5.0	21.309,27	191.783,43	234.401,96			
401	05	01	8854	LARGO CONDE FERREIRA C/ 117M DE COMP. X 12M DE LARGURA, PAVIMENTADA A CUBO, PASSEIO C/ 2,5M DE LARGURA		2001/12/31	46.103,89			46.103,89		5.0	2.305,20	20.746,75	25.357,14			
401	05	01	8855	PRACETA ALMEIDA GARRETTE C/ 94M DE COMP. X 7M DE LARGURA, PAVIMENTADA A CUBO, PASSEIO COM 1,5M DE LARGURA, COM DRENAGEM DE AGUAS PLUVIAIS		2001/12/31	25.412,76			25.412,76		5.0	1.270,64	11.435,76	13.977,00			
401	05	01	8856	PRACETA VITORINO NEMESIO C/ 76M DE COMP. X 15M DE LARGURA, PAVIMENTADA A CUBO,PASSEIO C/ 1,5M DE LARGURA E DRENAGEM DE AGUAS PLUVIAIS		2001/12/31	37.529,55			37.529,55		5.0	1.876,48	16.888,32	20.641,23			
401	05	01	8857	RUA 1ª DE DEZEMBRO C/ 188M DE COMP. X 5,5M DE LARGURA, PAVIMENTADA A CUBO, PASSEIO C/ 0,8M DE LARGURA		2001/12/31	30.710,99			30.710,99		5.0	1.535,55	13.819,95	16.891,04			
401	05	01	8858	RUA 1 DE MAIO C/ 148M DE COMP. X 4.3M DE LARGURA, PAVIMENTADA A CUBO, PASSEIO C/ 0.8M DE LARGURA		2001/12/31	20.190,34			20.190,34		5.0	1.009,52	9.085,68	11.104,66			
401	05	01	8859	RUA 25 DE ABRIL C/ 279M DE COMP. X 7,3M DE LARGURA, PAVIMENTADA A BETU/CUBO, PASSEIO C/ 0,7M DE LARGURA		2001/12/31	55.457,10			55.457,10		5.0	2.772,86	24.955,70	30.501,40			
401	05	01	8860	RUA 3 DE MAIO C/ 430M DE COMP. X 6M DE LARGURA, PAVIMENTADA A CUBO, PASSEIO C/ 0,7M DE LARGURA		2001/12/31	72.924,25	GR		9.698,50								
Total Geral ou a Transportar .....							73.358.097,13			17.963.991,52	91.239.465,90		5.068.690,65	37.551.829,20	53.489.396,52			





ENTIDADE		C.M.M.		Período : a		45.3		- Outras construções e infraestruturas		Data : 2010/03/30 Ano : 2009 Moeda : EUR Página : 62	
----------	--	--------	--	-------------	--	------	--	--	--	---	--

IDENTIFICAÇÃO DOS BENS					AQUISIÇÃO		ATIVO IMOBILIZADO (Valores aquisição ou outro na falta daqueles)	VARIAÇÃO PATRIMONIAL		Valor Patrimonial Atualizado	REINTEGRAÇÕES E AMORTIZAÇÕES				Valor Patrimonial Líquido	ALIENAÇÕES/ABATES/TRANSFER.		
Cl.	Tipo	Bem	Nr.Inv.	Descrição	Tipo	Data		T.	Data	Valor	VU	Taxa	Do Período	Acumulados		T.	Valor	Data
401	05	01	8875	RUA D.MANUEL FERREIRA RIBEIRO C/ 163M DE COMP. X 7,2M DE LARGURA, PAVIMENTADO A CUBO, PASSEIO C/ 1M DE LARGURA E C/ DRENAGEM DE AGUAS PLUVIAIS		2001/12/31	40.912,20	GR		19.573,16	60.485,36	5.6	2.792,07	21.396,33	39.089,03			
401	05	01	8876	RUA DA ARROTEIA C/ 677M DE COMP. X 6M DE LARGURA, PAVIMENTADA A CUBO, PASSEIO C/ 2M DE LARGURA E C/ DRENAGEM DE AGUAS PLUVIAIS		2001/12/31	180.999,79	OU		18.821,68	199.821,47	5.0	14.069,11	86.469,03	113.352,44			
401	05	01	8877	RUA DA BORRALHA C/ 56M DE COMP. X 5M DE LARGURA, PAVIMENTADA A CUBO, PASSEIO C/ 1M DE LARGURA		2001/12/31	9.078,12			9.078,12		5.0	453,91	4.085,17	4.992,95			
401	05	01	8878	RUA DA GUINE C/ 186M DE COMP. X 6M DE LARGURA, PAVIMENTADA A CUBO, PASSEIO C/ 1M DE LARGURA E C/ DRENAGEM DE AGUAS PLUVIAIS		2001/12/31	40.450,51			40.450,51		5.0	2.022,53	18.202,74	22.247,77			
401	05	01	8879	RUA DA IGREJA C/ 172M DE COMP. X 4,5M DE LARGURA, PAVIMENTADA A CUBO E PASSEIO C/ 0,9M DE LARGURA		2001/12/31	25.094,52			25.094,52		5.0	1.254,73	11.292,55	13.801,97			
401	05	01	8880	RUA LEVADINHA C/ 361M DE COMP. X 4,5M DE LARGURA, PAVIMENTADA A CUBO, PASSEIO C/ 0,8M DE LARGURA E DRENAGEM DE AGUAS PLUVIAIS		2001/12/31	59.781,93			59.781,93		5.0	2.989,10	26.901,89	32.880,04			
401	05	01	8881	RUA DA LIBERDADE C/ 295M DE COMP. X 7,3M DE LARGURA, PAVIMENTADA A CUBO, PASSEIO C/ 0,9M DE LARGURA		2001/12/31	61.580,34			61.580,34		5.0	3.079,02	27.711,18	33.869,16			
401	05	01	8882	RUA DA VITORIA C/ 143M DE COMP. X 4M DE LARGURA, PAVIMENTADA A CUBO		2001/12/31	12.839,06			12.839,06		5.0	641,96	5.777,56	7.061,50			
401	05	01	8883	RUA DAS ENXURREIRAS C/ 197M DE COMP. X 5,5M DE LARGURA, PAVIMENTADA A CUBO, PASSEIO C/ 0,9M DE LARGURA E DRENAGEM DE AGUAS PLUVIAIS		2001/12/31	39.108,75	GR		6.578,03								
401	05	01	8883	RUA DAS ENXURREIRAS C/ 197M DE COMP. X 5,5M DE LARGURA, PAVIMENTADA A CUBO, PASSEIO C/ 0,9M DE LARGURA E DRENAGEM DE AGUAS PLUVIAIS				GR		128.000,00								
401	05	01	8883	RUA DAS ENXURREIRAS C/ 197M DE COMP. X 5,5M DE LARGURA, PAVIMENTADA A CUBO, PASSEIO C/ 0,9M DE LARGURA E DRENAGEM DE AGUAS PLUVIAIS				GR		106.403,12	280.089,90	5.9	15.325,22	62.536,83	217.553,07			
401	05	01	8884	RUA DAS OLIVEIRAS C/ 189M DE COMP. X 7M DE LARGURA, PAVIMENTADA A CUBO, PASSEIO C/ 0,8M DE LARGURA E C/ DRENAGEM DE AGUAS PLUVIAIS		2001/12/31	44.496,76			44.496,76		5.0	2.224,84	20.023,56	24.473,20			
401	05	01	8885	RUA DAS REGADIAS C/ 413M DE COMP. X 4M DE LARGURA, PAVIMENTADA A BETU/GRAV.		2001/12/31	37.080,64			37.080,64		5.0	1.854,03	16.686,27	20.394,37			
401	05	01	8886	RUA DE ANGOLA C/ 230M DE COMP. X 7,8M DE LARGURA, PAVIMENTADA A CUBO, PASSEIO C/ 1M DE LARGURA E DRENAGEM DE AGUAS PLUVIAIS		2001/12/31	61.583,58	GR		39.146,31	100.729,89	5.6	4.740,78	34.359,02	66.370,87			
401	05	01	8887	RUA DE ANTONIO FELICIANO CASTILHO C/ 1216M DE COMP. X 6,5M DE LARGURA, PAVIMENTADA A CUBO, PASSEIO C/ 0,8M DE LARGURA E C/ DRENAGEM DE AGUAS PLUVIAIS		2001/12/31	269.745,91	GR		46.912,75	316.658,66	5.3	13.116,96	119.904,33	196.754,33			
401	05	01	8888	RUA DE ARTUR NEVES C/ 431M DE COMP. X 4,5M DE LARGURA, PAVIMENTADA A CUBO, PASSEIO C/ 0,8M DE LARGURA		2001/12/31	60.732,38	GR		4.725,00								
Total Geral ou a Transportar .....							75.494.211,92			18.608.468,32	94.037.222,86		5.209.229,89	38.620.839,23	55.218.143,45			

ENTIDADE		MAPA ANEXO DEMONSTRAÇÕES FINANCEIRAS										Data : Ano : 2009 Moeda : EUR Página : 63	
C.M.M.		-											
Período :                      a													

IDENTIFICAÇÃO DOS BENS					AQUISIÇÃO		ACTIVO IMOBILIZADO (Valores aquisição ou outro na falta daqueles)	VARIAÇÃO PATRIMONIAL			Valor Patrimonial Actualizado	REINTEGRAÇÕES E AMORTIZAÇÕES				Valor Patrimonial Líquido	ALIENAÇÕES/ABATES/TRANSFER.		
Cl.	Tipo	Bem	Nr.Inv.	Descrição	Tipo	Data		T.	Data	Valor		VU	Taxa	Do Período	Acumulados		T.	Valor	Data
401	05	01	8888	RUA DE ARTUR NEVES C/ 431M DE COMP. X 4,5M DE LARGURA, PAVIMENTADA A CUBO, PASSEIO C/ 0,6M DE LARGURA				GR		98.946,57	164.403,95		3.0	4.697,93	37.559,94	126.844,01			
401	05	01	8889	RUA DE MACAU C/ 231M DE COMP. X 5.5M DE LARGURA, PAVIMENTADA A CUBO		2001/12/31	28.517,52	GR		52.101,00	80.618,52		7.7	5.433,64	20.848,43	59.770,09			
401	05	01	8890	RUA DE MOÇAMBIQUE C/ 299M DE COMP. X 6,3M DE LARGURA, PAVIMENTADA A CUBO, PASSEIO C/ 1M DE LARGURA E C/ DRENAGEM DE AGUAS PLUVIAIS		2001/12/31	67.530,85	GR		45.670,69	113.201,54		5.6	5.351,05	38.286,90	74.914,64			
401	05	01	8891	RUA DE TEIBAS C/ 419M DE COMP. X 7M DE LARGURA, PAVIMENTADA A CUBO, PASSEIO C/ 0,9M DE LARGURA		2001/12/31	84.643,51				84.643,51		5.0	4.232,18	38.089,59	46.553,92			
401	05	01	8892	RUA DO PAIOL C/ 311M DE COMP. X 5M DE LARGURA, PAVIMENTADA A BETÃO, PASSEIO C/ 1M DE LARGURA		2001/12/31	50.386,07				50.386,07		5.0	2.519,31	22.673,72	27.712,35			
401	05	01	8893	RUA DO PANDELO C/ 89M DE COMP. X 4M DE LARGURA, PAVIMENTADA A CUBO		2001/12/31	7.990,74	OU		185,49	8.176,23		5.0	457,50	3.653,82	4.522,41			
401	05	01	8894	RUA DO SEIXIDO C/ 357M DE COMP. X 5M DE LARGURA, PAVIMENTADAS A CUBO E PASSEIO C/ 1M DE LARGURA		2001/12/31	57.873,03				57.873,03		5.0	2.893,65	26.042,85	31.830,18			
401	05	01	8895	RUA DONA AMELIA MOUTINHO ALVES C/ 836M DE COMP. X 6M DE LARGURA, PAVIMENTADA BETÃO, PASSEIO C/ 1M DE LARGURA E DRENAGEM DE AGUAS PLUVIAIS		2001/12/31	181.809,84	GR		4.819,50									
401	05	01	8895	RUA DONA AMELIA MOUTINHO ALVES C/ 836M DE COMP. X 6M DE LARGURA, PAVIMENTADA BETÃO, PASSEIO C/ 1M DE LARGURA E DRENAGEM DE AGUAS PLUVIAIS				GR		26.097,54	212.726,88		5.0	8.397,44	78.367,84	134.359,04			
401	05	01	8896	RUA DOS AÇORES C/ 91M DE COMP. X 7,8M DE LARGURA, PAVIMENTADA A CUBO, PASSEIO C/ 1,2M DE LARGURA E C/ DRENAGEM DE AGUAS PLUVIAIS		2001/12/31	25.273,49				25.273,49		5.0	1.263,68	11.373,07	13.900,42			
401	05	01	8897	RUA DOS BEIROS C/ 123M DE COMP. X 6M DE LARGURA, PAVIMENTADA A CUBO		2001/12/31	16.565,08				16.565,08		5.0	828,26	7.454,28	9.110,80			
401	05	01	8898	RUA DOS COMBATENTES C/ 301M DE COMP. X 5M DE LARGURA, PAVIMENTADA A CUBO, PASSEIO C/ 0.8M DE LARGURA E DRENAGEM DE AGUAS PLUVIAIS		2001/12/31	54.049,74	GR		4.725,00	58.774,74		5.6	2.964,99	26.159,91	32.614,83			
401	05	01	8899	RUA EÇA DE QUEIROS C/ 283M DE COMP. X 5,3M DE LARGURA , PAVIMENTADA A BETO, PASSEIO C/ 1,4M DE LARGURA E C/ DRENAGEM DE AGUAS PLUVIAIS		2001/12/31	61.658,60				61.658,60		5.0	3.082,93	27.746,37	33.912,23			
401	05	01	8900	RUA FERNANDO NAMORA C/ 204M DE COMP. X 5M DE LARGURA, PAVIMENTADA A CUBO, PASSEIO C/ 1,5M DE LARGURA E C/ DRENAGEM DE AGUAS PLUVIAIS		2001/12/31	43.754,55	GR		6.578,02									
401	05	01	8900	RUA FERNANDO NAMORA C/ 204M DE COMP. X 5M DE LARGURA, PAVIMENTADA A CUBO, PASSEIO C/ 1,5M DE LARGURA E C/ DRENAGEM DE AGUAS PLUVIAIS				GR		2.698,50	53.031,07		6.7	2.611,53	21.692,67	31.338,40			
401	05	01	8901	RUA FLORBELA ESPANCA C/68M DE COMP. X 5M DE LARGURA, PAVIMENTADA A CUBO, PASSEIO C/ 1.3M DE LARGURA E DRENAGEM DE AGUAS PLUVIAIS		2001/12/31	13.906,49				13.906,49		5.0	695,33	6.257,92	7.648,57			
Total Geral ou a Transportar .....							76.188.171,43			18.850.290,63	95.038.462,06			5.254.659,31	38.987.046,54	55.853.175,34			

ENTIDADE		MAPA ANEXO DEMONSTRAÇÕES FINANCEIRAS		Data : 2010/03/30	
C.M.M.		45.3	- Outras construções e infraestruturas	Ano : 2009	
Período :		a		Moeda : EUR	
				Página : 64	

IDENTIFICAÇÃO DOS BENS					AQUISIÇÃO		ACTIVO IMOBILIZADO (Valores aquisição ou outro na falta daqueles)	VARIAÇÃO PATRIMONIAL			Valor Patrimonial Actualizado	REINTEGRAÇÕES E AMORTIZAÇÕES				Valor Patrimonial Líquido	ALIEAÇÕES/ABATES/TRANSFER.		
Cl.	Tipo	Bem	Nr.Inv.	Descrição	Tipo	Data		T.	Data	Valor		VU	Taxa	Do Período	Acumulados		T.	Valor	Data
401	05	01	8902	RUA GENERAL HUMBERTO DELGADO C/ 645M DE COMP. X 7M DE LARGURA, PAVIMENTADA A CUBO, PASSEIO C/ 1M DE LARGURA E C/ DRENAGEM DE AGUAS PLUVIAIS		2001/12/31	158.288,52	GR		5.236,00	163.524,52		5.3	7.773,45	70.243,06	93.281,46			
401	05	01	8903	RUA GIL VICENTE C/ 218M DE COMP. X 7M DE LARGURA, PAVIMENTADA A CUBO, PASSEIO C/ 1M DE LARGURA E C/ DRENAGEM DE AGUAS PLUVIAIS		2001/12/31	53.499,07				53.499,07		5.0	2.674,96	24.074,57	29.424,50			
401	05	01	8904	RUA GONÇALO MENDES DA MAIA C/ 1312M DE COMP. X 6M DE LARGURA, PAVIMENTADA A CUBO/PAVI., PASSEIO C/ 1.2M DE LARGURA E DRENAGEM DE AGUAS PLUVIAIS		2001/12/31	29.841,68	GR		40.357,43									
401	05	01	8904	RUA GONÇALO MENDES DA MAIA C/ 1312M DE COMP. X 6M DE LARGURA, PAVIMENTADA A CUBO/PAVI., PASSEIO C/ 1.2M DE LARGURA E DRENAGEM DE AGUAS PLUVIAIS				GR		389.709,38									
401	05	01	8904	RUA GONÇALO MENDES DA MAIA C/ 1312M DE COMP. X 6M DE LARGURA, PAVIMENTADA A CUBO/PAVI., PASSEIO C/ 1.2M DE LARGURA E DRENAGEM DE AGUAS PLUVIAIS				OU		12.457,59									
401	05	01	8904	RUA GONÇALO MENDES DA MAIA C/ 1312M DE COMP. X 6M DE LARGURA, PAVIMENTADA A CUBO/PAVI., PASSEIO C/ 1.2M DE LARGURA E DRENAGEM DE AGUAS PLUVIAIS				OU		3.885,00	476.251,08		5.0	243.987,92	262.297,52	213.953,56			
401	05	01	8905	RUA GUELHERMINA SUGGIA C/ 84M DE COMP. X 7M DE LARGURA, PAVIMENTADA A CUBO, PASSEIO C/ 1,2M DE LARGURA E C/ DRENAGEM DE AGUAS PLUVIAIS		2001/12/31	21.452,30				21.452,30		5.0	1.072,62	9.653,54	11.798,76			
401	05	01	8906	RUA GUERRA JUNQUEIRO C/ 533M DE COMP. X 6M DE LARGURA, PAVIMENTADA A CUBO E PASSEIO C/ 1M DE LARGURA		2001/12/31	98.367,93	GR		20.884,94	119.252,87		5.6	5.258,94	45.627,76	73.625,11			
401	05	01	8907	RUA DE JOAO DE DEUS C/ 125M DE COMP. X 4.5M DE LARGURA, PAVIMENTADA A CUBO, PASSEIO C/ 0.9M DE LARGURA		2001/12/31	18.237,30				18.237,30		5.0	911,87	8.206,79	10.030,51			
401	05	01	8908	RUA LUIS DE CAMOES C/ 231M DE COMP. X 4M DE LARGURA, PAVIMENTADA A CUBO, PASSEIO C/ 1M DE LARGURA E DRENAGEM DE AGUAS PLUVIAIS		2001/12/31	37.332,03				37.332,03		5.0	1.866,60	16.799,40	20.532,63			
401	05	01	8909	RUA MANUEL PINTO AZEVEDO C/ 196M DE COMP. X 7,3M DE LARGURA, PAVIMENTADA A CUBO, PASSEIO C/ 1,6M DE LARGURA E C/ DRENAGEM DE AGUAS PLUVIAIS		2001/12/31	55.608,38				55.608,38		5.0	2.780,42	25.023,78	30.584,60			
401	05	01	8910	RUA MIGUEL TORGA C/ 123M DE COMP. X 5M DE LARGURA, PAVIMENTADA A CUBO, PASSEIO C/ 1M DE LARGURA		2001/12/31	19.939,45				19.939,45		5.0	996,97	8.972,73	10.966,72			
401	05	01	8911	RUA NOVA DA LEVADINHA C/ 124M DE COMP. X 6.5M DE LARGURA, PAVIMENTADA A CUBO E PASSEIO C/ 1M DE LARGURA		2001/12/31	24.276,49				24.276,49		5.0	1.213,83	10.924,42	13.352,07			
401	05	01	8912	RUA NOVA DE TEIBAS C/ 125M DE COMP. X 7M DE LARGURA, PAVIMENTADA A CUBO, PASSEIO C/ 2M DE LARGURA E C/ DRENAGEM DE AGUAS PLUVIAIS		2001/12/31	36.911,04				36.911,04		5.0	1.845,55	16.609,95	20.301,09			
401	05	01	8913	RUA OS LEAIS DE PEDROUÇOS C/ 142M DE COMP. X 5.5M DE LARGURA, PAVIMENTADA A CUBO, PASSEIO C/ 1M DE LARGURA		2001/12/31	24.613,18	GR		4.002,42	28.615,60		5.9	1.393,70	11.891,14	16.724,46			
Total Geral ou a Transportar .....							76.766.538,80			19.326.823,39	96.093.362,19			5.526.436,14	39.497.371,20	56.397.750,81			

ENTIDADE		C.M.M.		Período :                      a		45.3                      - Outras construções e infraestruturas		Data : 2010/03/30 Ano : 2009 Moeda : EUR Página : 65	
----------	--	--------	--	----------------------------------	--	--	--	---	--

IDENTIFICAÇÃO DOS BENS					AQUISIÇÃO		ACTIVO IMOBILIZADO (Valores aquisição ou outro na falta daqueles)	VARIAÇÃO PATRIMONIAL		Valor Patrimonial Atualizado	REINTEGRAÇÕES E AMORTIZAÇÕES				Valor Patrimonial Liquido	ALIENAÇÕES/ABATES/TRANSFER.			
Cl.	Tipo	Bem	Nr.Inv.	Descrição	Tipo	Data		T.	Data		Valor	VU	Taxa	Do Período		Acumulados	T.	Valor	Data
401	05	01	8914	RUA PADRE DOMINGOS DA SILVA C/ 274M DE COMP. X 6.5M DE LARGURA, PAVIMENTADA A CUBO, PASSEIO C/ 1M DE LARGURA E C/ DRENAGEM DE AGUAS PLUVIAIS		2001/12/31				63.415,17		5.0	3.170,76	28.536,84		34.878,33			
401	05	01	8915	RUA PADRE M. DE ALBERGARIA C/ 44M DE COMP. X 4M DE LARGURA, PAVIMENTADA A CUBO		2001/12/31				3.950,48		5.0	197,53	1.777,71		2.172,77			
401	05	01	8916	RUA PARTICULAR D. AFONSO HENRIQUES C/ 55M DE COMP. X 6M DE LARGURA, PAVIMENTADA A CUBO, PASSEIO C/ 0.9M DE LARGURA		2001/12/31				9.876,20		5.0	493,81	4.444,29		5.431,91			
401	05	01	8917	RUA PARTICULAR DE TEIBA C/ 39M DE COMP. X 4M DE LARGURA, PAVIMENTADA A CUBO		2001/12/31				3.501,56		5.0	175,08	1.575,72		1.925,84			
401	05	01	8918	RUA PEDRO IVO C/ 177M DE COMP. X 7M DE LARGURA, PAVIMENTADA A CUBO, PASSEIO C/ 1,5M DE LARGURA E C/ DRENAGEM DE AGUAS PLUVIAIS		2001/12/31				47.851,68		5.0	2.392,59	21.533,25		26.318,43			
401	05	01	8919	RUA PLACIDO ABREU C/ 166M DE COMP. X 4.8M DE LARGURA, PAVIMENTADA A CUBO, PASSEIO C/1M DE LARGURA E C/ DRENAGEM DE AGUAS PLUVIAIS		2001/12/31				30.536,81		5.0	1.526,84	13.741,56		16.795,25			
401	05	01	8920	RUA S.GEMIL C/ 433M DE COMP. X 5.8M DE LARGURA, PAVIMENTADA A CUBO, PASSEIO C/ 1M DE LARGURA E C/ DRENAGEM DE AGUAS PLUVIAIS		2001/12/31		GR		5.234,25	96.982,34	7.1	4.961,28	42.408,26		54.574,08			
401	05	01	8921	RUA SACADURA CABRAL C/ 276M DE COMP6 X 0M DE LARGURA, PAVIMENTADA A CUBO, PASSEIO C/ 0.9M DE LARGURA E C/ DRENAGEM DE AGUAS PLUVIAIS		2001/12/31		GR		40.321,31	98.967,97	5.3	4.437,18	32.410,35		66.557,62			
401	05	01	8922	RUA TRATADO DE TORDEZILHAS C/ 368M DE COMP. X 8.5M DE LARGURA, PAVIMENTADA A CUBO, PASSEIO C/ 1.7M DE LARGURA E C/ DRENAGEM DE AGUAS PLUVIAIS		2001/12/31				124.819,19		5.0	6.240,96	56.168,64		68.650,55			
401	05	01	8923	TRAV. 25 DE ABRIL C/ 33M DE COMP. X 4M DE LARGURA, PAVIMENTADA A CUBO		2001/12/31				2.962,86		5.0	148,15	1.333,27		1.629,59			
401	05	01	8924	TRAV. 9 DE ABRIL C/ 83M DE COMP. X 4M DE LARGURA, PAVIMENTADA A CUBO		2001/12/31				7.452,04		5.0	372,60	3.353,40		4.098,64			
401	05	01	8925	TRAV. DE ALVES REDOL C/ 51M DE COMP. X 5M DE LARGURA, PAVIMENTADA A CUBO, PASSEIO C/ 1M DE LARGURA		2001/12/31				8.267,58		5.0	413,38	3.720,42		4.547,16			
401	05	01	8926	TRAV. ANTONIO FELICIANO CASTILHO C/ 283M DE COMP. X 4M DE LARGURA, PAVIMENTADA A T.BATIDA		2001/12/31				25.408,76		5.0	1.270,44	11.433,96		13.974,80			
401	05	01	8927	TRAV. ARTUR NEVES C/ 76M DE COMP. X 4M DE LARGURA, PAVIMENTADA A CUBO		2001/12/31				6.823,56		5.0	341,18	3.070,62		3.752,94			
401	05	01	8928	TRAV. D. AMELIA M. ALVES C/ 232M DE COMP. X 4M DE LARGURA, PAVIMENTADA A CUBO/ BETAO E C/ DRENAGEM DE AGUAS PLUVIAIS		2001/12/31				25.921,53		5.0	1.296,08	11.664,71		14.256,82			
401	05	01	8929	TRAV. D.ANTONIO CASTRO MEIRELES C/ 142M DE COMP. X 5.5M DE LARGURA , PAVIMENTADA A CUBO E PASSEIO C/ 0.9M DE LARGURA		2001/12/31				23.904,89		5.0	1.195,25	10.757,20		13.147,69			
401	05	01	8930	TRAV. D. JOAO II C/ 109M DE COMP. X 7M DE LARGURA, PAVIMENTADA A CUBO, PASSEIO C/ 1,2M DE LARGURA E C/ DRENAGEM DE AGUAS PLUVIAIS		2001/12/31				29.359,24		5.0	1.467,96	13.211,64		16.147,60			
Total Geral ou a Transportar .....							77.330.985,10			19.372.378,95	96.703.364,05		5.556.537,21	39.758.513,04	56.746.610,83				

ENTIDADE		MAPA ANEXO DEMONSTRAÇÕES FINANCEIRAS		Data : 2010/03/30	
C.M.M.		45.3	- Outras construções e infraestruturas	Ano : 2009	
Período :		a		Moeda : EUR	
				Página : 66	

IDENTIFICAÇÃO DOS BENS					AQUISIÇÃO		ACTIVO IMOBILIZADO (Valores aquisição ou outro na falta daqueles)	VARIAÇÃO PATRIMONIAL			Valor Patrimonial Actualizado	REINTEGRAÇÕES E AMORTIZAÇÕES				Valor Patrimonial Líquido	ALIENAÇÕES/ABATES/TRANSFER.		
Cl.	Tipo	Bem	Nr.Inv.	Descrição	Tipo	Data		T.	Data	Valor		VU	Taxa	Do Período	Acumulados		T.	Valor	Data
401	05	01	8931	TRAV. DA ARROTEIA C/ 260M DE COMP. X 5M DE LARGURA, PAVIMENTADA A CUBO		2001/12/31	29.179,68	GR		125.823,92									
401	05	01	8931	TRAV. DA ARROTEIA C/ 260M DE COMP. X 5M DE LARGURA, PAVIMENTADA A CUBO				GR		26.145,48	181.149,08	7.7		10.460,39	66.084,74	115.064,34			
401	05	01	8932	TRAV. DA CABINE C/ 324M DE COMP. X 4M DE LARGURA, PAVIMENTADADA A BETAO		2001/12/31	9.696,63	GR		4.855,94									
401	05	01	8932	TRAV. DA CABINE C/ 324M DE COMP. X 4M DE LARGURA, PAVIMENTADADA A BETAO				GR		108.525,03	123.077,60	2.9		3.430,92	16.719,13	106.358,47			
401	05	01	8933	TRAV. DA LEVADINHA C/ 107M DE COMP. X 4,5M DE LARGURA, PAVIMENTADA A CUBO E PASSEIO C/ 0,6M DE LARGURA		2001/12/31	15.077,41				15.077,41	5.0		753,87	6.784,83	8.292,58			
401	05	01	8934	TRAV. DAS ENXURRADEIRAS C/ 131M DE COMP. X 6.5M DE LARGURA, PAVIMENTADA A CUBO, PASSEIO C/0.9M DE LARGURA		2001/12/31	26.692,42				26.692,42	5.0		1.334,62	12.011,58	14.680,84			
401	05	01	8935	TRAV. DE ANTONIO SIMOES C/ 86M DE COMP. X 5.5M DE LARGURA, PAVIMENTADA A CUBO E PASSEIO C/ 1M DE LARGURA		2001/12/31	14.906,58				14.906,58	5.0		745,33	6.707,97	8.198,61			
401	05	01	8936	TRAV. DE TRIBAS C/ 118M DE COMP. X 5,5M DE LARGURA, PAVIMENTADA A CUBO		2001/12/31	14.567,39				14.567,39	5.0		728,37	6.555,33	8.012,06			
401	05	01	8937	TRAV. DO PAIOL C/ 173M DE COMP. X 4M DE LARGURA, PAVIMENTADA A CUBO		2001/12/31	15.532,57				15.532,57	5.0		776,63	6.989,67	8.542,90			
401	05	01	8938	TRAV. DOS COMBATENTES C/ 243M DE COMP. X 4M DE LARGURA, PAVIMENTADA A CUBO		2001/12/31	21.817,42				21.817,42	5.0		1.090,87	9.817,83	11.999,59			
401	05	01	8939	TRAV. EÇA DE QUEIROS C/ 152M DE COMP. X 5,5M DE LARGURA, PAVIMENTADA A BETAO E PASSEIO C/ 0,9M DE LARGURA		2001/12/31	25.588,33	GR		8.071,48	33.659,81	7.7		1.900,30	12.756,54	20.903,27			
401	05	01	8940	TRAV. EXTERIOR DA CIRCUNVALAÇÃO C/ 149M DE COMP. X 7M DE LARGURA, PAVIMENTADA A CUBO, PASSEIO C/ 1M DE LARGURA		2001/12/31	30.843,17				30.843,17	5.0		1.542,16	13.879,44	16.963,73			
401	05	01	8941	TRAV. FERNANDO NAMORA C/ 93M DE COMP. X 6M DE LARGURA, PAVIMENTADA A CUBO E PASSEIO C/ 1.5M DE LARGURA		2001/12/31	19.483,05				19.483,05	5.0		974,15	8.767,35	10.715,70			
401	05	01	8942	TRAV. NOVA DA Giesta C/ 740M DE COMP. X 9M DE LARGURA, PAVIMENTADA A CUBO E PASSEIO C/ 1M DE LARGURA		2001/12/31	186.400,77	GR		8.920,24									
401	05	01	8942	TRAV. NOVA DA Giesta C/ 740M DE COMP. X 9M DE LARGURA, PAVIMENTADA A CUBO E PASSEIO C/ 1M DE LARGURA				GR		1.561,88									
401	05	01	8942	TRAV. NOVA DA Giesta C/ 740M DE COMP. X 9M DE LARGURA, PAVIMENTADA A CUBO E PASSEIO C/ 1M DE LARGURA				OU		3.990,00									
401	05	01	8942	TRAV. NOVA DA Giesta C/ 740M DE COMP. X 9M DE LARGURA, PAVIMENTADA A CUBO E PASSEIO C/ 1M DE LARGURA				OU		147.527,43	348.400,32	5.3		14.697,14	98.549,01	249.851,31			
401	05	01	8943	TRAV. NOVA DE TRIBAS C/ 62M DE COMP. X 4M DE LARGURA, PAVIMENTADA A CUBO E PASSEIO C/ 1M DE LARGURA		2001/12/31	8.659,13				8.659,13	5.0		432,96	3.896,63	4.762,50			
401	05	01	8944	TRAV. PLACIDO ABREU C/ 153M DE COMP. X 7M DE LARGURA, PAVIMENTADA A CUBO		2001/12/31	24.039,56				24.039,56	5.0		1.201,98	10.817,82	13.221,74			
401	05	01	8945	TRAV. S. GEMIL C/ 71M DE COMP. X 3M DE LARGURA, PAVIMENTADA A T. BATIDA		2001/12/31	1.593,66				1.593,66	5.0		79,69	717,13	876,53			
401	05	01	8946	TRAV. DE SECADURA CABRAL C/ 122M DE COMP. X 3M E LARGURA, PAVIMENTADA A CUBO		2001/12/31	8.215,20				8.215,20	5.0		410,76	3.696,84	4.518,36			
Total Geral ou a Transportar .....							77.783.278,07			19.807.800,35	97.591.078,42			5.597.097,35	40.043.264,88	57.349.573,36			

ENTIDADE		MAPA ANEXO DEMONSTRAÇÕES FINANCEIRAS		Data : 2010/03/30	
C.M.M.		45.3	- Outras construções e infraestruturas	Ano : 2009	
Período : a				Moeda : EUR	
				Página : 67	

IDENTIFICAÇÃO DOS BENS					AQUISIÇÃO		ACTIVO IMOBILIZADO (Valores aquisição ou outro na falta daqueles)	VARIAÇÃO PATRIMONIAL		Valor Patrimonial Actualizado	REINTEGRAÇÕES E AMORTIZAÇÕES				Valor Patrimonial Líquido	ALIENAÇÕES/ABATES/TRANSFER.		
Cl.	Tipo	Bem	Nr.Inv.	Descrição	Tipo	Data		T.	Data	Valor	VU	Taxa	Do Período	Acumulados		T.	Valor	Data
401	05	01	8947	RUA SEM NOME Nº1 C/ 134M DE COMP. X 7M DE LARGURA, PAVIMENTADA A CUBO, PASSEIO C/ 4M DE LARGURA E C/ DRENAGEM DE AGUAS PLUVIAIS		2001/12/31	54.807,91			54.807,91	5.0		2.740,40	24.663,57	30.144,34			
401	05	01	8948	RUA SEM NOME Nº2 C/ 341M DE COMP. X 7M DE LARGURA, PAVIMENTADA A CUBO, PASSEIO C/ 4M DE LARGURA E C/ DRENAGEM DE AGUAS PLUVIAIS		2001/12/31	139.473,87			139.473,87	5.0		6.973,70	62.763,23	76.710,64			
401	05	01	8949	RUA SEM NOME Nº3 C/ 54M DE COMP. X 7M DE LARGURA, PAVIMENTADA A CUBO, PASSEIO C/ 4M DE LARGURA E C/ DRENAGEM DE AGUAS PLUVIAIS		2001/12/31	22.086,77			22.086,77	5.0		1.104,34	9.939,06	12.147,71			
401	05	01	8950	RUA SEM NOME Nº4 C/ 55M DE COMP. X 7M DE LARGURA, PAVIMENTADA A CUBO, PASSEIO C/ 4M DE LARGURA E C/ DRENAGEM DE AGUAS PLUVIAIS		2001/12/31	22.495,79			22.495,79	5.0		1.124,79	10.123,11	12.372,68			
401	05	01	8951	RUA SEM NOME Nº5 C/ 92M DE COMP. X 7M DE LARGURA, PAVIMENTADA A CUBO, PASSEIO C/ 4M DE LARGURA E C/ DRENAGEM DE AGUAS PLUVIAIS		2001/12/31	37.629,31			37.629,31	5.0		1.881,47	16.933,20	20.696,11			
401	05	01	8952	RUA SEM NOME Nº6 C/ 187M DE COMP. X 7M DE LARGURA, PAVIMENTADA A CUBO, PASSEIO C/ 4M DE LARGURA E C/ DRENAGEM DE AGUAS PLUVIAIS		2001/12/31	76.485,67			76.485,67	5.0		3.824,29	34.418,54	42.067,13			
401	05	01	8953	RUA SEM NOME Nº7 C/ 197M DE COMP. X 7M DE LARGURA, PAVIMENTADA A CUBO, PASSEIO C/ 4M DE LARGURA E C/ DRENAGEM DE AGUAS PLUVIAIS		2001/12/31	80.575,81			80.575,81	5.0		4.028,79	36.259,11	44.316,70			
401	05	01	8954	RUA SEM NOME Nº8 C/ 115M DE COMP. X 7M DE LARGURA, PAVIMENTADA A CUBO, PASSEIO C/ 4M DE LARGURA E C/ DRENAGEM DE AGUAS PLUVIAIS		2001/12/31	47.036,64			47.036,64	5.0		2.351,83	21.166,47	25.870,17			
401	05	01	8955	ALAMEDA DAS TILIAS C/ 220M DE COMP. X 7M DE LARGURA, PAVIMENTADA A BETU, PASSEIO C/ 2M DE LARGURA E C/ DRENAGEM DE AGUAS PLUVIAIS		2001/12/31	64.963,44			64.963,44	5.0		3.248,17	29.233,53	35.729,91			
401	05	01	8956	AV. D.MANUEL II C/ 1452M DE COMP. X 12M DE LARGURA, PAVIMENTADA A BETU, PASSEIO C/ 3M DE LARGURA E C/ DRENAGEM DE AGUAS PLUVIAIS		2001/12/31	756.121,75	GR		9.427,28								
401	05	01	8956	AV. D.MANUEL II C/ 1452M DE COMP. X 12M DE LARGURA, PAVIMENTADA A BETU, PASSEIO C/ 3M DE LARGURA E C/ DRENAGEM DE AGUAS PLUVIAIS				OU		4.318,18	769.867,21	7.7	38.478,07	346.608,43	423.258,78			
401	05	01	8957	AV. LUIS DE CAMOES C/ 418M DE COMP. X 8M DE LARGURA, PAVIMENTADA A BETU, PASSEIO C/ 3M DE LARGURA E C/ DRENAGEM DE AGUAS PLUVIAIS		2001/12/31	165.964,03			165.964,03	5.0		8.298,20	74.683,80	91.280,23			
401	05	01	8958	AVENIDA PADRE ALVES REGO C/ 657M DE COMP. X 10M DE LARGURA, PAVIMENTADA A BETU, PASSEIO C/ 2.4M DE LARGURA E C/ DRENAGEM DE AGUAS PLUVIAIS		2001/12/31	281.830,79	GR		6.611,00	288.441,79	6.7	14.532,27	128.586,78	159.855,01			
401	05	01	8959	AV. VASCO DA GAMA C/ 188M DE COMP. X 10M DE LARGURA, PAVIMENTADA A CUBO, PASSEIO C/ 2M DE LARGURA E C/ DRENAGEM DE AGUAS PLUVIAIS		2001/12/31	75.019,20			75.019,20	5.0		3.750,96	33.758,64	41.260,56			
Total Geral ou a Transportar .....							79.607.769,05			19.828.156,81	99.435.925,86		5.689.434,63	40.872.402,35	58.365.283,33			

ENTIDADE		C.M.M.		Período : a		45.3 - Outras construções e infraestruturas		Data : 2010/03/30 Ano : 2009 Moeda : EUR Página : 68	
----------	--	--------	--	-------------	--	---	--	---	--

IDENTIFICAÇÃO DOS BENS					AQUISIÇÃO		ATIVO IMOBILIZADO (Valores aquisição ou outro na falta daqueles)	VARIAÇÃO PATRIMONIAL		Valor Patrimonial Atualizado	REINTEGRAÇÕES E AMORTIZAÇÕES				Valor Patrimonial Líquido	ALIENAÇÕES/ABATES/TRANSFER.		
Cl.	Tipo	Bem	Nr.Inv.	Descrição	Tipo	Data		T.	Data	Valor	VU	Taxa	Do Período	Acumulados		T.	Valor	Data
401	05	01	8960	LARGO DA IGREJA C/ 65M DE COMP. X 4M DE LARGURA, PAVIMENTADA A CUBO		2001/12/31	5.835,94			5.835,94		5.0	291,80	2.626,20	3.209,74			
401	05	01	8961	LARGO DAS CAVADAS C/ 92M DE COMP. X 8M DE LARGURA, PAVIMENTADA A CUBO		2001/12/31	16.520,19			16.520,19		5.0	826,01	7.434,09	9.086,10			
401	05	01	8962	LARGO DE VERMOIM C/ 74M DE COMP. X 8M DE LARGURA, PAVIMENTADA A CUBO, PASSEIO C/ 3M DE LARGURA E C/ DRENAGEM DE AGUAS PLUVIAIS		2001/12/31	27.609,46			27.609,46		5.0	1.380,48	12.424,24	15.185,22			
401	05	01	8963	LARGO DO OUTEIRO C/ 135M DE COMP. X 8M DE LARGURA, PAVIMENTADA A CUBO E PASSEIO C/ 2M DE LARGURA		2001/12/31	37.709,12			37.709,12		5.0	1.885,46	16.969,12	20.740,00			
401	05	01	8964	LARGO DOS MOGOS C/ 484M DE COMP. X 10M DE LARGURA, PAVIMENTADA CUBO, PASSEIO C/ 3M DE LARGURA, E C/ DRENAGEM DE AGUAS PLUVIAIS		2001/12/31	217.276,36			217.276,36		5.0	10.863,82	97.774,38	119.501,98			
401	05	01	8965	LARGO SRA DE FATIMA C/ 89M DE COMP. X 8M DE LARGURA, PAVIMENTADA A CUBO, PASSEIO C/ 1M DE LARGURA A C/ DRENAGEM DA AGUAS PLUVIAIS		2001/12/31	20.420,79			20.420,79		5.0	1.021,04	9.189,36	11.231,43			
401	05	01	8966	PRACETA DAS ACACIAS C/ 158M DE COMP. X 5M DE LARGURA, PAVIMENTADA A BETU, PASSEIO C/ 3M DE LARGURA E C/ DRENAGEM DE AGUAS PLUVIAIS		2001/12/31	45.709,84			45.709,84		5.0	2.285,49	20.569,41	25.140,43			
401	05	01	8967	PRACETA DAS FIGUEIRAS C/ 92M DE COMP. X 6M DE LARGURA, PAVIMENTADA A BETU, PASSEIO C/ 3M DE LARGURA E C/ DRENAGEM DE AGUAS PLUVIAIS		2001/12/31	29.185,66			29.185,66		5.0	1.459,29	13.133,53	16.052,13			
401	05	01	8968	PRACETA DAS MIMOSAS C/ 160M DE COMP. X 5M DE LARGURA, PAVIMENTADA A BETU, PASSEIO C/ 3M DE LARGURA E C/ DRENAGEM DE AGUAS PLUVIAIS		2001/12/31	46.288,44			46.288,44		5.0	2.314,42	20.829,78	25.458,66			
401	05	01	8969	PRACETA DO SOBREIRO C/ 110M DE COMP. X 5M DE LARGURA, PAVIMENTADA A BETU, PASSEIO C/ 3M DE LARGURA E C/ DRENAGEM DE AGUAS PLUVIAIS		2001/12/31	31.823,31			31.823,31		5.0	1.591,17	14.320,50	17.502,81			
401	05	01	8970	PRACETA DOS ALTOS C/ 55M DE COMP. X 6M DE LARGURA, PAVIMENTADA A CUBO, PASSEIO C/1M DE LARGURA E C/ DRENAGEM DE AGUAS PLUVIAIS		2001/12/31	12.619,59			12.619,59		5.0	630,98	5.678,82	6.940,77			
401	05	01	8971	PRACETA EGAS MONIZ C/ 43M DE COMP. 5M DE LARGURA, PAVIMENTADA A CUBO, PASSEIO C/ 1M DE LARGURA E C/ DRENAGEM DE AGUAS PLUVIAIS		2001/12/31	8.579,32			8.579,32		5.0	428,97	3.860,71	4.718,61			
401	05	01	8972	PRACETA FERNAO LOPES C/ 62M DE COMP. X 8M DE LARGURA, PAVIMENTADA A CUBO, PASSEIO C/ 2M DE LARGURA E C/ DRENAGEM DE AGUAS PLUVIAIS		2001/12/31	21.029,32			21.029,32		5.0	1.051,47	9.463,21	11.566,11			
401	05	01	8973	PRACETA MANUEL BENTO RAMOS C/ 170M DE COMP. X 7M DE LARGURA, PAVIMENTADA A CUBO, PASSEIO C/ 2M DE LARGURA E C/ DRENAGEM DE AGUAS PLUVIAIS		2001/12/31	52.573,30			52.573,30		5.0	2.628,67	23.657,99	28.915,31			
401	05	01	8974	PRACETA PEDRO NUNES C/ 37M DE COMP. X 5M DE LARGURA, PAVIMENTADA A CUBO, PASSEIO C/ 2,5M DE LARGURA E C/ DRENAGEM DE AGUAS PLUVIAIS		2001/12/31	9.781,43			9.781,43		5.0	489,07	4.401,63	5.379,80			
Total Geral ou a Transportar .....							80.190.731,12			19.828.156,81	100.018.887,93		5.718.582,77	41.134.735,32	58.685.912,43			



ENTIDADE				MAPA ANEXO DEMONSTRAÇÕES FINANCEIRAS						Data : 2010/03/30	
C.M.M.		45.3		-	Outras construções e infraestruturas						Ano : 2009
Período :		a									Moeda : EUR
											Página : 69

IDENTIFICAÇÃO DOS BENS					AQUISIÇÃO		ATIVO IMOBILIZADO (Valores aquisição ou outro na falta daqueles)	VARIAÇÃO PATRIMONIAL		Valor Patrimonial Atualizado	REINTEGRAÇÕES E AMORTIZAÇÕES				Valor Patrimonial Líquido	ALIENAÇÕES/ABATES/TRANSFER.		
Cl.	Tipo	Bem	Nr.Inv.	Descrição	Tipo	Data		T.	Data	Valor	VU	Taxa	Do Período	Acumulados		T.	Valor	Data
401	05	01	8975	RUA DE 5 OUTUBRO C/ 223M DE COMP. X 6M DE LARGURA, PAVIMENTADA A BETU, PASSEIO C/ 1M DE LARGURA		2001/12/31	45.160,16			45.160,16	5.0	2.258,01	20.322,09		24.838,07			
401	05	01	8976	RUA A. JOAQUIM DA SILVA C/ 146M DE COMP. X 5M DE LARGURA, PAVIMENTADA A CUBO, PASSEIO C/ 2M DE LARGURA E C/ DRENAGEM DE AGUAS PLUVIAIS		2001/12/31	34.955,76			34.955,76	5.0	1.747,79	15.730,11		19.225,65			
401	05	01	8977	RUA ADELINO AMARO DA COSTA C/ 512M DE COMP. X 7M DE LARGURA, PAVIMENTADA A CUBO, PASSEIO C/ 3M DE LARGURA E C/ DRENAGEM DE AGUAS PLUVIAIS		2001/12/31	176.726,09			176.726,09	5.0	8.836,31	79.526,74		97.199,35			
401	05	01	8978	RUA AGOSTINHO TEIXEIRA C/ 213M DE COMP. X 5M DE LARGURA, PAVIMENTADA A CUBO		2001/12/31	23.904,89	GR		32.514,78								
401	05	01	8978	RUA AGOSTINHO TEIXEIRA C/ 213M DE COMP. X 5M DE LARGURA, PAVIMENTADA A CUBO				OU		49.642,85	106.062,52	6.7	4.829,63	43.277,33	62.785,19			
401	05	01	8979	RUA AGRA DA PORTELA C/ 123M DE COMP. X 5M DE LARGURA, PAVIMENTADA A CUBO		2001/12/31	13.804,23			13.804,23	5.0	690,21	6.211,89		7.592,34			
401	05	01	8980	RUA ALBERTINO TOME DOS SANTOS C/ 142M DE COMP. X 6M DE LARGURA, PAVIMENTADA A CUBO, PASSEIO C/ 2M DE LARGURA		2001/12/31	33.289,77			33.289,77	5.0	1.664,49	14.980,41		18.309,36			
401	05	01	8981	RUA ALDEIA DO MONTE C/ 272M DE COMP. X 5M DE LARGURA, PAVIMENTADA A CUBO		2001/12/31	30.526,43			30.526,43	5.0	1.526,32	13.736,88		16.789,55			
401	05	01	8982	RUA ALEXANDRE HERCULANO C/ 81M DE COMP. X 5M DE LARGURA, PAVIMENTADA A CUBO, PASSEIO C/ 2M DE LARGURA E C/ DRENAGEM DE AGUAS PLUVIAIS		2001/12/31	19.393,26			19.393,26	5.0	969,67	8.726,95		10.666,31			
401	05	01	8983	RUA ALTINO COELHO C/ 669M DE COMP. X 8M DE LARGURA, PAVIMENTADA A BETU		2001/12/31	136.147,88	GR		7.070,46								
401	05	01	8983	RUA ALTINO COELHO C/ 669M DE COMP. X 8M DE LARGURA, PAVIMENTADA A BETU				GR		52.249,04								
401	05	01	8983	RUA ALTINO COELHO C/ 669M DE COMP. X 8M DE LARGURA, PAVIMENTADA A BETU				GR		31.029,86								
401	05	01	8983	RUA ALTINO COELHO C/ 669M DE COMP. X 8M DE LARGURA, PAVIMENTADA A BETU				GR		90.480,36								
401	05	01	8983	RUA ALTINO COELHO C/ 669M DE COMP. X 8M DE LARGURA, PAVIMENTADA A BETU				OU		4.914,00								
401	05	01	8983	RUA ALTINO COELHO C/ 669M DE COMP. X 8M DE LARGURA, PAVIMENTADA A BETU				OU		5.717,25	327.608,85	5.0	20.050,23	86.251,60	241.357,25			
401	05	01	8984	RUA ANTONIO MARQUES C/ 132M DE COMP. X 6M DE LARGURA, PAVIMENTADA A CUBO, PASSEIO C/ 2,5M DE LARGURA E C/ DRENAGEM DE AGUAS PLUVIAIS		2001/12/31	40.163,21			40.163,21	5.0	2.008,16	18.073,44		22.089,77			
401	05	01	8985	RUA ANTONIO PATO JUNIOR C/ 82M DE COMP. X 5M DE LARGURA, PAVIMENTADA A CUBO, PASSEIO C/ 2M DE LARGURA E C/ DRENAGEM DE AGUAS PLUVIAIS		2001/12/31	17.383,11			17.383,11	5.0	869,16	7.822,41		9.560,70			
401	05	01	8986	RUA ANTUNES DE AZEVEDO C/ 308M DE COMP. X 4M DE LARGURA, PAVIMENTADA A CUBO		2001/12/31	27.653,36			27.653,36	5.0	1.382,67	12.444,03		15.209,33			
401	05	01	8987	RUA AQUILINO RIBEIRO C/ 74M DE COMP. X 6M DE LARGURA, PAVIMENTADA A CUBO, PASSEIO C/ 1M DE LARGURA		2001/12/31	13.657,09			13.657,09	5.0	682,86	6.145,69		7.511,40			
401	05	01	8989	RUA CASAL DOS MOGOS C/ 483M DE COMP. X 6M DE LARGURA, PAVIMENTADA A CUBO, PASSEIO C/ 2,5M DE LARGURA		2001/12/31	131.060,15			131.060,15	5.0	6.553,01	58.977,09		72.083,06			
Total Geral ou a Transportar .....							80.934.556,51			20.101.775,41	101.036.331,92		5.772.651,29	41.526.961,98	59.311.129,76			

ENTIDADE		C.M.M.		Período : a		45.3 - Outras construções e infraestruturas		Data : 2010/03/30 Ano : 2009 Moeda : EUR Página : 70	
----------	--	--------	--	-------------	--	---	--	---	--

IDENTIFICAÇÃO DOS BENS					AQUISIÇÃO		ATIVO IMOBILIZADO (Valores aquisição ou outro na falta daqueles)		VARIAÇÃO PATRIMONIAL		Valor Patrimonial Atualizado	REINTEGRAÇÕES E AMORTIZAÇÕES				Valor Patrimonial Líquido	ALIENAÇÕES/ABATES/TRANSFER.		
Cl.	Tipo	Bem	Nr.Inv.	Descrição	Tipo	Data		T.	Data	Valor		VU	Taxa	Do Período	Acumulados		T.	Valor	Data
401	05	01	8990	RUA CENTRAL DO SOBREIRO C/ 744M DE COMP. X 6M DE LARGURA, PAVIMENTADA A BETU, PASSIO C/ 3M DE LARGURA E C/ DRENAGEM DE AGUAS PLUVIAIS		2001/12/31	236.023,18	OU		38.919,21	274.942,39		7.7	14.794,94	112.198,00	162.744,39			
401	05	01	8991	RUA CLOTILDE FERREIRA DA CRUZ C/ 28M DE COMP. X 5M DE LARGURA, PAVIMENTADA A CUBO, PASSEIO C/ 1.6M DE LARGURA E C/ DRENAGEM DE AGUAS PLUVIAIS		2001/12/31	5.377,04				5.377,04		5.0	268,85	2.419,65	2.957,39			
401	05	01	8992	RUA D. JOAO IV C/ 416M DE COMP. X 5M DE LARGURA, PAVIMENTADA A BETU, PASSEIO C/ 2,4M DE LARGURA E C/ DRENAGEM DE AGUAS PLUVIAIS		2001/12/31	114.124,96	OU		33.169,57	147.294,53		7.7	8.075,50	58.464,02	88.830,51			
401	05	01	8993	RUA D. MANUEL II C/ 621M DE COMP. X 6M DE LARGURA, PAVIMENTADA A BETU, PASSEIO C/ 2M DE LARGURA E C/ DRENAGEM DE AGUAS PLUVIAIS		2001/12/31	177.179,00	GR		56.081,68									
401	05	01	8993	RUA D. MANUEL II C/ 621M DE COMP. X 6M DE LARGURA, PAVIMENTADA A BETU, PASSEIO C/ 2M DE LARGURA E C/ DRENAGEM DE AGUAS PLUVIAIS				OU		4.318,18	237.578,86		7.7	13.412,82	90.037,79	147.541,07			
401	05	01	8994	RUA D. SILVIA ALVES MOREIRA COSTA TEIXEIRA C/ 683M DE COMP. X 6M DE LARGURA, PAVIMENTADA A BETU, PASSEIO C/ 1M DE LARGURA E C/ DRENAGEM DE AGUAS PLUVIAIS		2001/12/31	126.051,22	GR		226.200,93									
401	05	01	8994	RUA D. SILVIA ALVES MOREIRA COSTA TEIXEIRA C/ 683M DE COMP. X 6M DE LARGURA, PAVIMENTADA A BETU, PASSEIO C/ 1M DE LARGURA E C/ DRENAGEM DE AGUAS PLUVIAIS				OU		14.520,00	366.772,15		5.9	18.543,22	70.080,62	296.691,53			
401	05	01	8995	RUA DA CAVADA C/ 33M DE COMP. X 4M DE LARGURA, PAVIMENTADA A BETU/CUBO		2001/12/31	3.292,07				3.292,07		5.0	164,61	1.481,42	1.810,65			
401	05	01	8996	RUA DA CEGONHEIRA C/ 486M DE COMP. X 6M DE LARGURA, PAVIMENTADA A BETU, PASSEIO C/ 2M DE LARGURA		2001/12/31	122.662,38	GR		4.713,64									
401	05	01	8996	RUA DA CEGONHEIRA C/ 486M DE COMP. X 6M DE LARGURA, PAVIMENTADA A BETU, PASSEIO C/ 2M DE LARGURA				OU		4.318,18	131.694,20		7.7	6.589,06	59.214,54	72.479,66			
401	05	01	8997	RUA DA CENTRAL C/ 374M DE COMP. X 5M DE LARGURA, PAVIMENTADA A CUBO		2001/12/31	41.973,84				41.973,84		5.0	2.098,69	18.888,21	23.085,63			
401	05	01	8998	RUA DA GUINE C/ 133M DE COMP. X 5M DE LARGURA, PAVIMENTADA A CUBO, PASSEIO C/ 2M DE LARGURA E C/ DRENAGEM DE AGUAS PLUVIAIS		2001/12/31	31.843,26				31.843,26		5.0	1.592,17	14.329,45	17.513,81			
401	05	01	8999	RUA DA INDIA C/ 78M DE COMP. X 5M DE LARGURA, PAVIMENTADA A CUBO, PASSEIO C/ 2M DE LARGURA E C/ DRENAGEM DE AGUAS PLUVIAIS		2001/12/31	18.674,99				18.674,99		5.0	933,75	8.403,75	10.271,24			
401	05	01	9000	RUA DA LAGE C/ 326M DE COMP. X 6M DE LARGURA, PAVIMENTADA A CUBO, PASSEIO C/ 2M DE LARGURA E C/ DRENAGEM DE AGUAS PLUVIAIS		2001/12/31	87.172,91	GR		2.356,82	89.529,73		7.1	4.467,42	40.388,08	49.141,65			
401	05	01	9001	RUA DA MADEIRA C/ 216M DE COMP. X 5M DE LARGURA, PAVIMENTADA A CUBO, PASSEIO C/ 1M DE LARGURA E C/ DRENAGEM DE AGUAS PLUVIAIS		2001/12/31	40.941,33				40.941,33		5.0	2.047,07	18.423,62	22.517,71			
Total Geral ou a Transportar .....							81.939.872,69			20.486.373,62	102.426.246,31			5.845.639,39	42.021.291,13	60.206.715,00			

ENTIDADE																																																																																																																																																																																																																																																																																																																																																																																																																																																																																																																																																																																																																																																																																																																																																																																																																																																																																																																																																																																																																																																																																																																																																																																																																																																																															
----------	--	--	--	--	--	--	--	--	--	--	--	--	--	--	--	--	--	--	--	--	--	--	--	--	--	--	--	--	--	--	--	--	--	--	--	--	--	--	--	--	--	--	--	--	--	--	--	--	--	--	--	--	--	--	--	--	--	--	--	--	--	--	--	--	--	--	--	--	--	--	--	--	--	--	--	--	--	--	--	--	--	--	--	--	--	--	--	--	--	--	--	--	--	--	--	--	--	--	--	--	--	--	--	--	--	--	--	--	--	--	--	--	--	--	--	--	--	--	--	--	--	--	--	--	--	--	--	--	--	--	--	--	--	--	--	--	--	--	--	--	--	--	--	--	--	--	--	--	--	--	--	--	--	--	--	--	--	--	--	--	--	--	--	--	--	--	--	--	--	--	--	--	--	--	--	--	--	--	--	--	--	--	--	--	--	--	--	--	--	--	--	--	--	--	--	--	--	--	--	--	--	--	--	--	--	--	--	--	--	--	--	--	--	--	--	--	--	--	--	--	--	--	--	--	--	--	--	--	--	--	--	--	--	--	--	--	--	--	--	--	--	--	--	--	--	--	--	--	--	--	--	--	--	--	--	--	--	--	--	--	--	--	--	--	--	--	--	--	--	--	--	--	--	--	--	--	--	--	--	--	--	--	--	--	--	--	--	--	--	--	--	--	--	--	--	--	--	--	--	--	--	--	--	--	--	--	--	--	--	--	--	--	--	--	--	--	--	--	--	--	--	--	--	--	--	--	--	--	--	--	--	--	--	--	--	--	--	--	--	--	--	--	--	--	--	--	--	--	--	--	--	--	--	--	--	--	--	--	--	--	--	--	--	--	--	--	--	--	--	--	--	--	--	--	--	--	--	--	--	--	--	--	--	--	--	--	--	--	--	--	--	--	--	--	--	--	--	--	--	--	--	--	--	--	--	--	--	--	--	--	--	--	--	--	--	--	--	--	--	--	--	--	--	--	--	--	--	--	--	--	--	--	--	--	--	--	--	--	--	--	--	--	--	--	--	--	--	--	--	--	--	--	--	--	--	--	--	--	--	--	--	--	--	--	--	--	--	--	--	--	--	--	--	--	--	--	--	--	--	--	--	--	--	--	--	--	--	--	--	--	--	--	--	--	--	--	--	--	--	--	--	--	--	--	--	--	--	--	--	--	--	--	--	--	--	--	--	--	--	--	--	--	--	--	--	--	--	--	--	--	--	--	--	--	--	--	--	--	--	--	--	--	--	--	--	--	--	--	--	--	--	--	--	--	--	--	--	--	--	--	--	--	--	--	--	--	--	--	--	--	--	--	--	--	--	--	--	--	--	--	--	--	--	--	--	--	--	--	--	--	--	--	--	--	--	--	--	--	--	--	--	--	--	--	--	--	--	--	--	--	--	--	--	--	--	--	--	--	--	--	--	--	--	--	--	--	--	--	--	--	--	--	--	--	--	--	--	--	--	--	--	--	--	--	--	--	--	--	--	--	--	--	--	--	--	--	--	--	--	--	--	--	--	--	--	--	--	--	--	--	--	--	--	--	--	--	--	--	--	--	--	--	--	--	--	--	--	--	--	--	--	--	--	--	--	--	--	--	--	--	--	--	--	--	--	--	--	--	--	--	--	--	--	--	--	--	--	--	--	--	--	--	--	--	--	--	--	--	--	--	--	--	--	--	--	--	--	--	--	--	--	--	--	--	--	--	--	--	--	--	--	--	--	--	--	--	--	--	--	--	--	--	--	--	--	--	--	--	--	--	--	--	--	--	--	--	--	--	--	--	--	--	--	--	--	--	--	--	--	--	--	--	--	--	--	--	--	--	--	--	--	--	--	--	--	--	--	--	--	--	--	--	--	--	--	--	--	--	--	--	--	--	--	--	--	--	--	--	--	--	--	--	--	--	--	--	--	--	--	--	--	--	--	--	--	--	--	--	--	--	--	--	--	--	--	--	--	--	--	--	--	--	--	--	--	--	--	--	--	--	--	--	--	--	--	--	--	--	--	--	--	--	--	--	--	--	--	--	--	--	--	--	--	--	--	--	--	--	--	--	--	--	--	--	--	--	--	--	--	--	--	--	--	--	--	--	--	--	--	--	--	--	--	--	--	--	--	--	--	--	--	--	--	--	--	--	--	--	--	--	--	--	--	--	--	--	--	--	--	--	--	--	--	--	--	--	--	--	--	--	--	--	--	--	--	--	--	--	--	--	--	--	--	--	--	--	--	--	--	--	--	--	--	--	--	--	--	--	--	--	--	--	--	--	--	--	--	--	--	--	--	--	--	--	--	--	--	--	--	--	--	--	--	--	--	--	--	--	--	--	--	--	--	--	--	--	--	--	--	--	--	--	--	--	--	--	--	--	--	--	--	--	--	--	--	--	--	--	--	--	--	--	--	--	--	--	--	--	--	--	--	--	--	--	--	--	--	--	--	--	--	--	--	--	--	--	--	--	--	--	--	--	--	--	--	--	--	--	--	--	--	--	--	--	--	--	--	--	--	--	--	--	--	--	--	--	--	--	--	--	--	--	--	--	--	--	--	--	--	--	--	--	--	--	--	--	--	--	--	--	--	--	--	--	--	--	--	--	--	--	--	--	--	--	--	--	--	--	--	--	--	--	--	--	--	--	--	--	--	--	--	--	--	--	--	--	--	--	--	--	--	--	--	--	--	--	--	--	--	--	--	--	--	--	--	--	--	--	--	--	--	--	--	--	--	--	--	--	--	--	--	--	--	--	--	--	--	--	--	--	--	--	--	--	--	--	--	--	--	--	--	--	--	--	--	--	--	--	--	--	--

IDENTIFICAÇÃO DOS BENS					AQUISIÇÃO		ACTIVO IMOBILIZADO (Valores aquisição ou outro na falta daqueles)	VARIAÇÃO PATRIMONIAL			Valor Patrimonial Actualizado	REINTEGRAÇÕES E AMORTIZAÇÕES				Valor Patrimonial Líquido	ALIENAÇÕES/ABATES/TRANSFER.		
Cl.	Tipo	Bem	Nr.Inv.	Descrição	Tipo	Data		T.	Data	Valor		VU	Taxa	Do Período	Acumulados		T.	Valor	Data
401	05	01	9002	RUA DA PINTA C/ 94M DE COMP. X 5M DE LARGURA, PAVIMENTADA A CUBO, PASSEIO C/ 2M DE LARGURA		2001/12/31	19.926,98				19.926,98		5.0	996,35	8.967,15	10.959,83			
401	05	01	9003	RUA DA QUINTA NOVA C/ 363M DE COMP. X 6M DE LARGURA, PAVIMENTADA A CUBO, PASSEIO C/ 1M DE LARGURA E C/ DRENAGEM DE AGUAS PLUVIAIS		2001/12/31	78.943,75				78.943,75		5.0	3.947,19	35.524,71	43.419,04			
401	05	01	9004	RUA DA RAINHA D. AMELIA C/ 113M DE COMP. X 4M DE LARGURA, PAVIMENTADA A CUBO		2001/12/31	10.145,55				10.145,55		5.0	507,28	4.565,52	5.580,03			
401	05	01	9005	RUA DA RAPOSEIRA C/ 528M DE COMP. X 5M DE LARGURA, PAVIMENTADA A CUBO, PASSEIO C/ 1M DE LARGURA		2001/12/31	85.593,72				85.593,72		5.0	4.279,69	38.517,19	47.076,53			
401	05	01	9006	RUA DA SEARA C/ 489M DE COMP. X 5M DE LARGURA, PAVIMENTADA A CUBO		2001/12/31	54.880,24				54.880,24		5.0	2.744,01	24.696,09	30.184,15			
401	05	01	9007	RUA DA VARGE C/ 178M DE COMP. X 5M DE LARGURA, PAVIMENTADA A CUBO		2001/12/31	19.976,86				19.976,86		5.0	998,85	8.989,57	10.987,29			
401	05	01	9008	RUA DAS CAVADAS C/ 86M DE COMP. X 4M DE LARGURA, PAVIMENTADA A CUBO		2001/12/31	7.721,39				7.721,39		5.0	386,07	3.474,63	4.246,76			
401	05	01	9009	RUA DAS MAIAS C/ 167M DE COMP. X 6M DE LARGURA, PAVIMENTADA A BETU,PASSEIO C/ 2M DE LARGURA E C/ DRENAGEM DE AGUAS PLUVIAIS		2001/12/31	44.648,40				44.648,40		5.0	2.232,42	20.091,78	24.556,62			
401	05	01	9010	RUA DAS MIMOSAS C/ 56M DE COMP. X 7M DE LARGURA, PAVIMENTADA A BETU, PASSEIO C/ 2M DE LARGURA		2001/12/31	14.385,33				14.385,33		5.0	719,27	6.473,42	7.911,91			
401	05	01	9011	RUA ALTINO GOMES C/ 197M DE COMP. X 5M DE LARGURA, PAVIMENTADAA CUBO, PASSEIO C/ 2M DE LARGURA E C/ DRENAGEM DE AGUAS PLUVIAIS		2001/12/31	49.131,59				49.131,59		5.0	2.456,58	22.109,22	27.022,37			
401	05	01	9012	RUA DE ANGOLA C/ 153M DE COMP. X 5M DE LARGURA, PAVIMENTADA A CUBO, PASSEIO C/ 2M DE LARGURA E C/ DRENAGEM DE AGUAS PLUVIAIS		2001/12/31	36.631,72				36.631,72		5.0	1.831,59	16.484,29	20.147,43			
401	05	01	9013	RUA DE ANTONIO FRANCISCO COELHO C/ 293M DE COMP. X 7M DE LARGURA, PAVIMENTADA A CUBO, PASSEIO C/ 4M DE LARGURA E C/ DRENAGEM DE AGUAS PLUVIAIS		2001/12/31	119.841,18				119.841,18		5.0	5.992,06	53.928,54	65.912,64			
401	05	01	9014	RUA DE CABO VERDE C/ 77M DE COMP. X 4M DE LARGURA, PAVIMENTADA A CUBO, PASSEIO C/ 2M DE LARGURA E C/ DRENAGEM DE AGUAS PLUVIAIS		2001/12/31	16.284,75				16.284,75		5.0	814,24	7.328,16	8.956,59			
401	05	01	9015	RUA DE FERNANDO ALMEIDA C/ 419M DE COMP. 7M DE LARGURA, PAVIMENTADA A CUBO, PASSEIO C/ 3M DE LARGURA E C/ DRENAGEM DE AGUAS PLUVIAIS		2001/12/31	150.477,35	GR		1.250,00	151.727,35		6.3	7.601,99	68.105,43	83.621,92			
401	05	01	9016	RUA DE JUSTIANO PACHECO C/ 140M DE COMP. X 4M DE LARGURA, PAVIMENTADA A CUBO, PASSEIO C/ 1M DE LARGURA E C/ DRENAGEM DE AGUAS PLUVIAIS		2001/12/31	22.625,47				22.625,47		5.0	1.131,28	10.181,45	12.444,02			
401	05	01	9017	RUA DE MACAU C/ 201M DE COMP. X 8M DE LARGURA, PAVIMENTADA A CUBO, PASSEIO C/ 2M DE LARGURA E C/ DRENAGEM DE AGUAS PLUVIAIS		2001/12/31	64.967,43				64.967,43		5.0	3.248,37	29.235,33	35.732,10			
Total Geral ou a Transportar .....							82.736.054,40			20.487.623,62	103.223.678,02			5.885.526,63	42.379.963,61	60.645.474,23			

ENTIDADE		MAPA ANEXO DEMONSTRAÇÕES FINANCEIRAS		Data : 2010/03/30	
C.M.M.		45.3	- Outras construções e infraestruturas	Ano : 2009	
Período :		a		Moeda : EUR	
				Página : 72	

IDENTIFICAÇÃO DOS BENS					AQUISIÇÃO		ATIVO IMOBILIZADO (Valores aquisição ou outro na falta daqueles)	VARIAÇÃO PATRIMONIAL		Valor Patrimonial Atualizado	REINTEGRAÇÕES E AMORTIZAÇÕES				Valor Patrimonial Líquido	ALIENAÇÕES/ABATES/TRANSFER.		
Cl.	Tipo	Bem	Nr.Inv.	Descrição	Tipo	Data		T.	Data	Valor	VU	Taxa	Do Período	Acumulados		T.	Valor	Data
401	05	01	9018	RUA DE MOÇAMBIQUE C/ 209M DE COMP. X 6M DE LARGURA, PAVIMENTADA A CUBO, PASSEIO C/ 2M DE LARGURA E C/ DRENAGEM DE AGUAS PLUVIAIS		2001/12/31	55.877,34			55.877,34		5.0	2.793,87	25.144,83	30.732,51			
401	05	01	9019	RUA DE REAL C/ 426M DE COMP. X 4M DE LARGURA, PAVIMENTADA A CUBO E C/ DRENAGEM DE AGUAS PLUVIAIS		2001/12/31	47.597,29			47.597,29		5.0	2.379,87	21.418,78	26.178,51			
401	05	01	9020	RUA DE S. BRAS C/ 143M DE COMP. X 5M DE LARGURA, PAVIMENTADA A CUBO		2001/12/31	16.048,82			16.048,82		5.0	802,44	7.221,96	8.826,86			
401	05	01	9021	RUA S.MIGUEL C/ 397M DE COMP. X 5M DE LARGURA, PAVIMENTADA A CUBO, PASSEIO C/ 2M DE LARGURA E C/ DRENAGEM DE AGUAS PLUVIAIS		2001/12/31	95.050,93			95.050,93		5.0	4.752,55	42.772,94	52.277,99			
401	05	01	9022	RUA S. ROMAO C/ 2134M DE COMP. X 6M DE LARGURA, PAVIMENTADA A BETU/CUBO, PASSEIO C/ 2M DE LARGURA E C/ DRENAGEM DE AGUAS PLUVIAIS		2001/12/31	570.537,01	GR		12.299,70								
401	05	01	9022	RUA S. ROMAO C/ 2134M DE COMP. X 6M DE LARGURA, PAVIMENTADA A BETU/CUBO, PASSEIO C/ 2M DE LARGURA E C/ DRENAGEM DE AGUAS PLUVIAIS				GR		213.815,88								
401	05	01	9022	RUA S. ROMAO C/ 2134M DE COMP. X 6M DE LARGURA, PAVIMENTADA A BETU/CUBO, PASSEIO C/ 2M DE LARGURA E C/ DRENAGEM DE AGUAS PLUVIAIS				GR		7.070,46								
401	05	01	9022	RUA S. ROMAO C/ 2134M DE COMP. X 6M DE LARGURA, PAVIMENTADA A BETU/CUBO, PASSEIO C/ 2M DE LARGURA E C/ DRENAGEM DE AGUAS PLUVIAIS				OU		3.019,59								
401	05	01	9022	RUA S. ROMAO C/ 2134M DE COMP. X 6M DE LARGURA, PAVIMENTADA A BETU/CUBO, PASSEIO C/ 2M DE LARGURA E C/ DRENAGEM DE AGUAS PLUVIAIS				OU		12.156,11								
401	05	01	9022	RUA S. ROMAO C/ 2134M DE COMP. X 6M DE LARGURA, PAVIMENTADA A BETU/CUBO, PASSEIO C/ 2M DE LARGURA E C/ DRENAGEM DE AGUAS PLUVIAIS				OU		6.576,79								
401	05	01	9022	RUA S. ROMAO C/ 2134M DE COMP. X 6M DE LARGURA, PAVIMENTADA A BETU/CUBO, PASSEIO C/ 2M DE LARGURA E C/ DRENAGEM DE AGUAS PLUVIAIS				OU		30.206,40	855.681,94	5.0	52.994,97	324.345,35	531.336,59			
401	05	01	9023	RUA DE S. TOME C/ 62M DE COMP. X 4M DE LARGURA, PAVIMENTADA A CUBO, PASSEIO C/ 1M DE LARGURA E C/ DRENAGEM DE AGUAS PLUVIAIS		2001/12/31	10.019,85			10.019,85		5.0	500,99	4.508,91	5.510,94			
401	05	01	9024	RUA DE STO. ANTONIO C/ 145M DE COMP. X 5M DE LARGURA, PAVIMENTADA A CUBO, PASSEIO C/ 1M DE LARGURA E C/ DRENAGEM DE AGUAS PLUVIAIS		2001/12/31	27.483,76			27.483,76		5.0	1.374,19	12.367,71	15.116,05			
401	05	01	9025	RUA DE TIMOR C/ 182M DE COMP. X 4M DE LARGURA, PAVIMENTADA A CUBO, PASSEIO C/ 2M DE LARGURA E C/DRENAGEM DE AGUAS PLUVIAIS		2001/12/31	38.491,24			38.491,24		5.0	1.924,56	17.321,04	21.170,20			
401	05	01	9026	RUA DO CAVACO C/ 797M DE COMP. X 5M DE LARGURA, PAVIMENTADA A CUBO		2001/12/31	89.446,93			89.446,93		5.0	4.472,35	40.251,14	49.195,79			
Total Geral ou a Transportar .....							83.686.607,57			20.772.768,55	104.459.376,12		5.957.522,42	42.875.316,27	61.385.819,67			

ENTIDADE		MAPA ANEXO DEMONSTRAÇÕES FINANCEIRAS		Data : 2010/03/30	
C.M.M.		45.3	- Outras construções e infraestruturas	Ano : 2009	
Período :		a		Moeda : EUR	
				Página : 73	

IDENTIFICAÇÃO DOS BENS					AQUISIÇÃO		ATIVO IMOBILIZADO (Valores aquisição ou outro na falta daqueles)	VARIAÇÃO PATRIMONIAL		Valor Patrimonial Atualizado	REINTEGRAÇÕES E AMORTIZAÇÕES				Valor Patrimonial Líquido	ALIENAÇÕES/ABATES/TRANSFER.		
Cl.	Tipo	Bem	Nr.Inv.	Descrição	Tipo	Data		T.	Data		Valor	VU	Taxa	Do Período		Acumulados	T.	Valor
401	05	01	9027	RUA DO PICOTO C/ 99M DE COMP. X 5M DE LARGURA, PAVIMENTADA A BETU, PASSEIO C/ 2M DE LARGURA E c/ DRENAGEM DE AGUAS PLUVIAIS		2001/12/31			23.702,88			5.0	1.185,15	10.666,29		13.036,59		
401	05	01	9028	RUA DO SOUTINHO C/ 282M DE COMP. X 4M DE LARGURA, PAVIMENTADA A CUBO		2001/12/31		GR	97.544,34	122.863,32		6.7	7.091,20	30.677,79		92.185,53		
401	05	01	9029	RUA DO VICTORIO C/ 132M DE COMP. X 4M DE LARGURA, PAVIMENTADA A CUB, PASSEIO C/ 1M DE LARGURA		2001/12/31			19.489,03	19.489,03		5.0	974,45	8.770,05		10.718,98		
401	05	01	9030	RUA DO XISTO C/ 307M DE COMP. X 6M DE LARGURA, PAVIMENTADA A CUBO, PASSEIO C/ 1M DE LARGURA		2001/12/31		OU	49.642,86	106.301,31		7.1	4.524,35	52.009,11		54.292,20		
401	05	01	9031	RUA DOS AÇORES C/ 225M DE COMP. X 4M DE LARGURA, PAVIMENTADA A CUBO, PASSEIO C/ 2M DE LARGURA E C/ DRENAGEM DE AGUAS PLUVIAIS		2001/12/31		GR	6.149,85	53.735,17		6.7	2.789,26	23.053,37		30.681,80		
401	05	01	9032	RUA DOS ALTOS C/ 451M DE COMP. X 6M DE LARGURA, PAVIMENTADA A CUBO, PASSEIO C/ 3M DE LARGURA E C/ DRENAGEM DE AGUAS PLUVIAIS		2001/12/31			148.472,18	148.472,18		5.0	7.423,61	66.812,49		81.659,69		
401	05	01	9033	RUA DOS CARVALHOS C/ 212M DE COMP. X 5M DE LARGURA, PAVIMENTADA A CUBO, PASSEIO C/ 2M DE LARGURA E C/ DRENAGEM DE AGUAS PLUVIAIS		2001/12/31			50.757,67	50.757,67		5.0	2.537,89	22.840,94		27.916,73		
401	05	01	9034	RUA DOS CATRAMILLOS C/ 156M DE COMP. X 6M DE LARGURA, PAVIMENTADA A CUBO, PASSEIO C/ 1M DE LARGURA E C/ DRENAGEM DE AGUAS PLUVIAIS		2001/12/31		GR	446,25	34.372,49		6.7	1.726,06	15.385,79		18.986,70		
401	05	01	9035	RUA DOS CURRAIS C/ 237M DE COMP. X 4M DE LARGURA, PAVIMENTADA A CUBO		2001/12/31		GR	16.508,39	37.787,11		5.9	1.972,43	14.117,91		23.669,20		
401	05	01	9036	RUA DOS FERRADORES C/ 69M DE COMP. X 6M DE LARGURA, PAVIMENTADA A CUBO, PASSEIO C/ 1M DE LARGURA E C/ DRENAGEM DE AGUAS PLUVIAIS		2001/12/31			15.831,85	15.831,85		5.0	791,59	7.124,31		8.707,54		
401	05	01	9037	RUA DOS FOGUETEIROS C/ 126M DE COMP. X 5M DE LARGURA, PAVIMENTADA A BETU, PASSEIO C/ 1M DE LARGURA		2001/12/31			22.311,23	22.311,23		5.0	1.115,56	10.040,04		12.271,19		
401	05	01	9038	RUA DOS JACINTOS C/ 415M DE COMP. X 5M DE LARGURA, PAVIMENTADA A CUBO, PASSEIO C/ 1M DE LARGURA		2001/12/31			67.275,37	67.275,37		5.0	3.363,77	30.273,93		37.001,44		
401	05	01	9039	RUA DOS PLATANOS C/ 164M DE COMP. X 5M DE LARGURA, PAVIMENTADA A BETU, PASSEIO C/ 1M DE LARGURA E C/ DRENAGEM DE AGUAS PLUVIAIS		2001/12/31			31.085,08	31.085,08		5.0	1.554,26	13.988,28		17.096,80		
401	05	01	9040	RUA DOS TAMANQUEIROS C/ 213M DE COMP. X 3M DE LARGURA, PAVIMENTADA A CUBO		2001/12/31			14.342,93	14.342,93		5.0	717,15	6.454,34		7.888,59		
401	05	01	9041	RUA DR. FRANCISCO SA CARNEIRO C/ 465M DE COMP. X 8M DE LARGURA, PAVIMENTADA A CUBO		2001/12/31			115.042,75	115.042,75		5.0	5.752,14	51.769,26		63.273,49		
401	05	01	9042	RUA ENGº DUARTE PACHECO C/ 737M DE COMP. X 6M DE LARGURA, PAVIMENTADA A BETU, PASSEIO C/ 2M LARGURA E C/ DREGAGEM DE AGUAS PLUVIAIS		2001/12/31		GR	7.070,46	204.111,59		7.1	10.178,39	92.149,36		111.962,23		
Total Geral ou a Transportar .....							84.576.727,38		20.950.130,70	105.526.858,08			6.011.219,68	43.331.449,53	61.997.168,37			

ENTIDADE				MAPA ANEXO DEMONSTRAÇÕES FINANCEIRAS						Data : 2010/03/30	
C.M.M.				45.3		- Outras construções e infraestruturas				Ano : 2009	
Período :		a								Moeda : EUR	
										Página : 74	

IDENTIFICAÇÃO DOS BENS					AQUISIÇÃO		ATIVO IMOBILIZADO (Valores aquisição ou outro na falta daqueles)	VARIAÇÃO PATRIMONIAL			Valor Patrimonial Atualizado	REINTEGRAÇÕES E AMORTIZAÇÕES				Valor Patrimonial Líquido	ALIEVAÇÕES/ABATES/TRANSFER.		
Cl.	Tipo	Bem	Nr.Inv.	Descrição	Tipo	Data		T.	Data	Valor		VU	Taxa	Do Período	Acumulados		T.	Valor	Data
401	05	01	9043	RUA FERNANDO NAMORA C/ 88M DE COMP. X 6M DE LARGURA, PAVIMENTADA A CUBO, PASSEIO C/ 2M DE LARGURA E C/ DRENAGEM DE AGUAS PLUVIAIS		2001/12/31	23.527,30				23.527,30		5.0	1.176,37	10.587,29	12.940,01			
401	05	01	9044	RUA DE FERNANDO PESSOA C/ 408M DE COMP. X 6M DE LARGURA, PAVIMENTADA A CUBO, PASSEIO C/ 2M DE LARGURA E C/ DRENAGEM DE AGUAS PLUVIAIS		2001/12/31	109.081,11	GR		1.250,00	110.331,11		6.3	5.532,18	49.477,13	60.853,98			
401	05	01	9045	RUA FERNAO MENDES PINTO C/ 148M DE COMP. X 6M DE LARGURA, PAVIMENTADA A CUBO, PASSEIO C/ 3M DE LARGURA E C/ DRENAGEM DE AGUAS PLUVIAIS		2001/12/31	46.950,85				46.950,85		5.0	2.347,54	21.127,86	25.822,99			
401	05	01	9046	RUA FLORBELA ESPANCA C/ 134M DE COMP. X 6M DE LARGURA, PAVIMENTADA A CUBO, PASSEIO C/ 2M DE LARGURA E C/ DRENAGEM DE AGUAS PLUVIAIS		2001/12/31	37.429,79	GR		95.336,23	132.766,02		7.1	8.681,22	37.272,60	95.493,42			
401	05	01	9047	RUA GIL VICENTE C/ 183M DE COMP. X 6M DE LARGURA, PAVIMENTADA A CUBO, PASSEIO C/ 2M DE LARGURA E C/ DRENAGEM DE AGUAS PLUVIAIS		2001/12/31	48.926,09	GR		6.149,85									
401	05	01	9047	RUA GIL VICENTE C/ 183M DE COMP. X 6M DE LARGURA, PAVIMENTADA A CUBO, PASSEIO C/ 2M DE LARGURA E C/ DRENAGEM DE AGUAS PLUVIAIS				GR		40.858,39	95.934,33		7.1	5.774,75	32.412,06	63.522,27			
401	05	01	9048	RUA INFANTE D. HENRIQUE C/ 666M DE COMP. X 6M DE LARGURA, PAVIMENTADA A CUBO, PASSEIO C/ 1M DE LARGURA		2001/12/31	122.913,78	GR		1.600,00	124.513,78		6.3	6.245,69	55.811,21	68.702,57			
401	05	01	9049	RUA JOAQUIM DA SILVA TORRES C/ 284M DE COMP. X 6M DE LARGURA, PAVIMENTADA A CUBO, PASSEIO C/ 2,4M DE LARGURA E C/ DRENAGEM DE AGUAS PLUVIAIS		2001/12/31	84.995,16				84.995,16		5.0	4.249,76	38.247,84	46.747,32			
401	05	01	9050	RUA JOSE FERREIRINHA C/ 1011M DE COMP. X 8M DE LARGURA, PAVIMENTADA A CUBO		2001/12/31	24.205,66				24.205,66		5.0	1.210,29	10.892,53	13.313,13			
401	05	01	9051	RUA JOSE RODRIGUES DA SILVA JUNIOR C7 493M DE COMP. X 8M DE LARGURA, PAVIMENTADA A BETU, PASSEIO C/ 3M DE LARGURA E C/ DRENAGEM DE AGUAS PLUVIAIS		2001/12/31	195.742,26				195.742,26		5.0	9.787,12	88.084,00	107.658,26			
401	05	01	9052	RUA JOSE TOME DOS SANTOS REBELO C/ 189M DE COMP. X 8M DE LARGURA, PAVIMENTADA A CUBO, PASSEIO C/ 2,5M DE LARGURA E C/ DRENAGEM DE AGUAS PLUVIAIS		2001/12/31	68.819,15				68.819,15		5.0	3.440,96	30.968,64	37.850,51			
401	05	01	9053	RUA LINO A. PEREIRA MAIA C/ 162M DE COMP. X 6M DE LARGURA, PAVIMENTADA A CUBO E PASSEIO C/ 1M DE LARGURA		2001/12/31	29.897,95				29.897,95		5.0	1.494,90	13.454,10	16.443,85			
401	05	01	9054	RUA MIGUEL DA SILVA BARROS C/ 150M DE COMP. X 6M DE LARGURA, PAVIMENTADA A CUBO, PASSEIO C/ 2M DE LARGURA E C/ DRENAGEM DE AGUAS PLUVIAIS		2001/12/31	41.899,02				41.899,02		5.0	2.094,95	18.854,55	23.044,47			
401	05	01	9055	RUA MONTE DAS PENAS C/ 75M DE COMP. X 3M DE LARGURA, PAVIMENTADA A CUBO		2001/12/31	5.050,33				5.050,33		5.0	252,52	2.272,67	2.777,66			
401	05	01	9056	RUA MONTE DO XISTO C/ 91M DE COMP. X 8M DE LARGURA, PAVIMENTADA A MACDAME		2001/12/31	5.446,87	GR		5.672,53									
401	05	01	9056	RUA MONTE DO XISTO C/ 91M DE COMP. X 8M DE LARGURA, PAVIMENTADA A MACDAME				GR		109.189,86									
401	05	01	9056	RUA MONTE DO XISTO C/ 91M DE COMP. X 8M DE LARGURA, PAVIMENTADA A MACDAME				GR		18.553,41	138.862,67		7.1	8.641,18	35.168,50	103.694,17			
Total Geral ou a Transportar .....							85.421.612,70			21.228.740,97	106.650.353,67			6.072.149,11	43.776.080,51	62.676.032,98			

ENTIDADE																																																																																																																																																																																																																																																																																																																																																																																																																																																																																																																																																																																																																																																																																																																																																																																																																																																																																																																																																																																																																																																																																																																																																																																																																																																																																																											
----------	--	--	--	--	--	--	--	--	--	--	--	--	--	--	--	--	--	--	--	--	--	--	--	--	--	--	--	--	--	--	--	--	--	--	--	--	--	--	--	--	--	--	--	--	--	--	--	--	--	--	--	--	--	--	--	--	--	--	--	--	--	--	--	--	--	--	--	--	--	--	--	--	--	--	--	--	--	--	--	--	--	--	--	--	--	--	--	--	--	--	--	--	--	--	--	--	--	--	--	--	--	--	--	--	--	--	--	--	--	--	--	--	--	--	--	--	--	--	--	--	--	--	--	--	--	--	--	--	--	--	--	--	--	--	--	--	--	--	--	--	--	--	--	--	--	--	--	--	--	--	--	--	--	--	--	--	--	--	--	--	--	--	--	--	--	--	--	--	--	--	--	--	--	--	--	--	--	--	--	--	--	--	--	--	--	--	--	--	--	--	--	--	--	--	--	--	--	--	--	--	--	--	--	--	--	--	--	--	--	--	--	--	--	--	--	--	--	--	--	--	--	--	--	--	--	--	--	--	--	--	--	--	--	--	--	--	--	--	--	--	--	--	--	--	--	--	--	--	--	--	--	--	--	--	--	--	--	--	--	--	--	--	--	--	--	--	--	--	--	--	--	--	--	--	--	--	--	--	--	--	--	--	--	--	--	--	--	--	--	--	--	--	--	--	--	--	--	--	--	--	--	--	--	--	--	--	--	--	--	--	--	--	--	--	--	--	--	--	--	--	--	--	--	--	--	--	--	--	--	--	--	--	--	--	--	--	--	--	--	--	--	--	--	--	--	--	--	--	--	--	--	--	--	--	--	--	--	--	--	--	--	--	--	--	--	--	--	--	--	--	--	--	--	--	--	--	--	--	--	--	--	--	--	--	--	--	--	--	--	--	--	--	--	--	--	--	--	--	--	--	--	--	--	--	--	--	--	--	--	--	--	--	--	--	--	--	--	--	--	--	--	--	--	--	--	--	--	--	--	--	--	--	--	--	--	--	--	--	--	--	--	--	--	--	--	--	--	--	--	--	--	--	--	--	--	--	--	--	--	--	--	--	--	--	--	--	--	--	--	--	--	--	--	--	--	--	--	--	--	--	--	--	--	--	--	--	--	--	--	--	--	--	--	--	--	--	--	--	--	--	--	--	--	--	--	--	--	--	--	--	--	--	--	--	--	--	--	--	--	--	--	--	--	--	--	--	--	--	--	--	--	--	--	--	--	--	--	--	--	--	--	--	--	--	--	--	--	--	--	--	--	--	--	--	--	--	--	--	--	--	--	--	--	--	--	--	--	--	--	--	--	--	--	--	--	--	--	--	--	--	--	--	--	--	--	--	--	--	--	--	--	--	--	--	--	--	--	--	--	--	--	--	--	--	--	--	--	--	--	--	--	--	--	--	--	--	--	--	--	--	--	--	--	--	--	--	--	--	--	--	--	--	--	--	--	--	--	--	--	--	--	--	--	--	--	--	--	--	--	--	--	--	--	--	--	--	--	--	--	--	--	--	--	--	--	--	--	--	--	--	--	--	--	--	--	--	--	--	--	--	--	--	--	--	--	--	--	--	--	--	--	--	--	--	--	--	--	--	--	--	--	--	--	--	--	--	--	--	--	--	--	--	--	--	--	--	--	--	--	--	--	--	--	--	--	--	--	--	--	--	--	--	--	--	--	--	--	--	--	--	--	--	--	--	--	--	--	--	--	--	--	--	--	--	--	--	--	--	--	--	--	--	--	--	--	--	--	--	--	--	--	--	--	--	--	--	--	--	--	--	--	--	--	--	--	--	--	--	--	--	--	--	--	--	--	--	--	--	--	--	--	--	--	--	--	--	--	--	--	--	--	--	--	--	--	--	--	--	--	--	--	--	--	--	--	--	--	--	--	--	--	--	--	--	--	--	--	--	--	--	--	--	--	--	--	--	--	--	--	--	--	--	--	--	--	--	--	--	--	--	--	--	--	--	--	--	--	--	--	--	--	--	--	--	--	--	--	--	--	--	--	--	--	--	--	--	--	--	--	--	--	--	--	--	--	--	--	--	--	--	--	--	--	--	--	--	--	--	--	--	--	--	--	--	--	--	--	--	--	--	--	--	--	--	--	--	--	--	--	--	--	--	--	--	--	--	--	--	--	--	--	--	--	--	--	--	--	--	--	--	--	--	--	--	--	--	--	--	--	--	--	--	--	--	--	--	--	--	--	--	--	--	--	--	--	--	--	--	--	--	--	--	--	--	--	--	--	--	--	--	--	--	--	--	--	--	--	--	--	--	--	--	--	--	--	--	--	--	--	--	--	--	--	--	--	--	--	--	--	--	--	--	--	--	--	--	--	--	--	--	--	--	--	--	--	--	--	--	--	--	--	--	--	--	--	--	--	--	--	--	--	--	--	--	--	--	--	--	--	--	--	--	--	--	--	--	--	--	--	--	--	--	--	--	--	--	--	--	--	--	--	--	--	--	--	--	--	--	--	--	--	--	--	--	--	--	--	--	--	--	--	--	--	--	--	--	--	--	--	--	--	--	--	--	--	--	--	--	--	--	--	--	--	--	--	--	--	--	--	--	--	--	--	--	--	--	--	--	--	--	--	--	--	--	--	--	--	--	--	--	--	--	--	--	--	--	--	--	--	--	--	--	--	--	--	--	--	--	--	--	--	--	--	--	--	--	--	--	--	--	--	--	--	--	--	--	--	--	--	--	--	--	--	--	--	--	--	--	--	--	--	--	--	--	--	--	--	--	--	--	--	--	--	--	--	--	--	--	--	--	--	--	--	--	--	--	--	--	--	--	--	--	--	--	--	--	--	--	--	--	--	--	--	--	--	--	--	--	--	--	--	--	--	--	--	--	--	--	--

IDENTIFICAÇÃO DOS BENS					AQUISIÇÃO		ATIVO IMOBILIZADO (Valores aquisição ou outro na falta daqueles)	VARIAÇÃO PATRIMONIAL			Valor Patrimonial Atualizado	REINTEGRAÇÕES E AMORTIZAÇÕES				Valor Patrimonial Líquido	ALIENAÇÕES/ABATES/TRANSFER.		
Cl.	Tipo	Bem	Nr.Inv.	Descrição	Tipo	Data		T.	Data	Valor		VU	Taxa	Do Período	Acumulados		T.	Valor	Data
401	05	01	9057	RUA NOSSA SRA. DA CONCEIÇÃO C/ 90M DE COMP. X 5M DE LARGURA, PAVIMENTADA A CUBO		2001/12/31	10.100,66	GR		32.514,78	42.615,44		6.7	2.428,99	11.038,60	31.576,84			
401	05	01	9058	RUA N. SRA. DA SAUDE C/ 313M DE COMP. X 6M DE LARGURA, PAVIMENTADA A CUBO, PASSEIO C/ 2M DE LARGURA E C/ DRENAGEM DE AGUAS PLUVIAIS		2001/12/31	83.682,33				83.682,33		5.0	4.184,12	37.657,07	46.025,26			
401	05	01	9059	RUA NOSSA SENHORA DA CARIDADE C/ 927M DE COMP. X 6M DE LARGURA, PAVIMENTADA A CUBO, PASSEIO C/ 2M DE LARGURA, E C/ DRENAGEM DE AGUAS PLUVIAIS		2001/12/31	258.935,96	GR		1.600,00									
401	05	01	9059	RUA NOSSA SENHORA DA CARIDADE C/ 927M DE COMP. X 6M DE LARGURA, PAVIMENTADA A CUBO, PASSEIO C/ 2M DE LARGURA, E C/ DRENAGEM DE AGUAS PLUVIAIS				GR		10.474,15									
401	05	01	9059	RUA NOSSA SENHORA DA CARIDADE C/ 927M DE COMP. X 6M DE LARGURA, PAVIMENTADA A CUBO, PASSEIO C/ 2M DE LARGURA, E C/ DRENAGEM DE AGUAS PLUVIAIS				GR		13.102,78									
401	05	01	9059	RUA NOSSA SENHORA DA CARIDADE C/ 927M DE COMP. X 6M DE LARGURA, PAVIMENTADA A CUBO, PASSEIO C/ 2M DE LARGURA, E C/ DRENAGEM DE AGUAS PLUVIAIS				OU		4.318,18									
401	05	01	9059	RUA NOSSA SENHORA DA CARIDADE C/ 927M DE COMP. X 6M DE LARGURA, PAVIMENTADA A CUBO, PASSEIO C/ 2M DE LARGURA, E C/ DRENAGEM DE AGUAS PLUVIAIS				OU		55.660,24									
401	05	01	9059	RUA NOSSA SENHORA DA CARIDADE C/ 927M DE COMP. X 6M DE LARGURA, PAVIMENTADA A CUBO, PASSEIO C/ 2M DE LARGURA, E C/ DRENAGEM DE AGUAS PLUVIAIS				OU		2.856,93	346.948,24		5.0	20.166,47	136.528,44	210.419,80			
401	05	01	9060	RUA DO PADRE ANTONIO RIBEIRO DA SILVA C/ 360M DE COMP. X4M DE LARGURA, PAVIMENTADA A CUBO, PASSEIO C/ 1M DE LARGURA		2001/12/31	5.027,88	GR		1.600,00									
401	05	01	9060	RUA DO PADRE ANTONIO RIBEIRO DA SILVA C/ 360M DE COMP. X4M DE LARGURA, PAVIMENTADA A CUBO, PASSEIO C/ 1M DE LARGURA				GR		126.835,33									
401	05	01	9060	RUA DO PADRE ANTONIO RIBEIRO DA SILVA C/ 360M DE COMP. X4M DE LARGURA, PAVIMENTADA A CUBO, PASSEIO C/ 1M DE LARGURA				OU		1.109,49	134.572,70		5.0	9.238,56	37.016,76	97.555,94			
401	05	01	9061	RUA PADRE ARNANILDO REBELO C/ 199M DE COMP. X 6M DE LARGURA, PAVIMENTADA A CUBO, PASSEIO C/ 2,4M DE LARGURA E C/ DRENAGEM DE AGUAS PLUVIAIS		2001/12/31	59.556,47				59.556,47		5.0	2.977,83	26.800,40	32.756,07			
401	05	01	9062	RUA PADRE LUIS CAMPOS C/ 1448M DE COMP. X 6M DE LARGURA, PAVIMENTADA A CUBO, PASSEIO C/ 1M DE LARGURA E C/ DRENAGEM DE AGUAS PLUVIAIS		2001/12/31	332.239,30	GR		4.713,64	336.952,94		7.1	16.829,52	151.828,23	185.124,71			
401	05	01	9063	RUA PEDRO JULIAO C/ 215M DE COMP. X 7M DE LARGURA, PAVIMENTADA A CUBO, PASSEIO C/ 2,4M DE LARGURA E C/ DRENAGEM DE AGUAS PLUVIAIS		2001/12/31	70.779,42				70.779,42		5.0	3.538,97	31.850,73	38.928,69			
Total Geral ou a Transportar .....							86.241.934,72			21.483.526,49	107.725.461,21			6.131.513,57	44.208.800,74	63.318.420,29			

ENTIDADE		MAPA ANEXO DEMONSTRAÇÕES FINANCEIRAS		Data : 2010/03/30	
C.M.M.		45.3	- Outras construções e infraestruturas	Ano : 2009	
Período :		a		Moeda : EUR	
				Página : 76	

IDENTIFICAÇÃO DOS BENS					AQUISIÇÃO		ACTIVO IMOBILIZADO (Valores aquisição ou outro na falta daqueles)	VARIAÇÃO PATRIMONIAL		Valor Patrimonial Atualizado	REINTEGRAÇÕES E AMORTIZAÇÕES				Valor Patrimonial Líquido	ALIENAÇÕES/ABATES/TRANSFER.		
Cl.	Tipo	Bem	Nr.Inv.	Descrição	Tipo	Data		T.	Data	Valor	VU	Taxa	Do Período	Acumulados		T.	Valor	Data
401	05	01	9064	RUA PONTE DAS CABRAS C/ 241M DE COMP. X 4M DE LARGURA, PAVIMENTADA A CUBO, PASSEIO C/ 1M DE LARGURA E C/ DRENAGEM DE AGUAS PLUVIAIS		2001/12/31	33.658,88			33.658,88	5.0		1.682,95	15.146,49	18.512,39			
401	05	01	9065	RUA PROF. D. IRENE C/ 215M DE COMP. X 3M DE LARGURA, PAVIMENTADA A CUBO		2001/12/31	14.477,61			14.477,61	5.0		723,88	6.514,92	7.962,69			
401	05	01	9066	RUA DE RAUL BRANDAO C/ 199M DE COMP. X 6M DE LARGURA, PAVIMENTADA A CUBO, PASSEIO C/ 2M DE LARGURA E C/ DRENAGEM DE AGUAS PLUVIAIS		2001/12/31	5.320,38			5.320,38	5.0		266,02	2.394,18	2.926,20			
401	05	01	9067	RUA RODRIGO DO PEDRO C/ 71M DE COMP. X 6M DE LARGURA, PAVIMENTADA A CUBO, PASSEIO C/ 2,5M DE LARGURA E C/ DRENAGEM DE AGUAS PLUVIAIS		2001/12/31	21.602,94			21.602,94	5.0		1.080,15	9.721,35	11.881,59			
401	05	01	9068	RUA VITORINO NEMESIO C/ 396M DE COMP. X 7M DE LARGURA, PAVIMENTADA A CUBO, PASSEIO C/ 3M DE LARGURA E C/ DRENAGEM DE AGUAS PLUVIAIS		2001/12/31	142.217,26			142.217,26	5.0		7.110,87	63.997,75	78.219,51			
401	05	01	9069	RUA SANTO CONDESTAVEL C/ 1038M DE COMP. X 8M DE LARGURA, PAVIMENTADA A CUBO		2001/12/31	202.958,87	OU		3.199,02	206.157,89	5.0	11.391,98	92.575,51	113.582,38			
401	05	01	9070	TRAV. D. JOAO IV C/ 213M DE COMP. X 5M DE LARGURA, PAVIMENTADA A CUBO, PASSEIO C/ 2M DE LARGURA E C/ DRENAGEM DE AGUAS PLUVIAIS		2001/12/31	54.184,42	GR		129.873,21	184.057,63	5.9	9.036,67	57.544,18	126.513,45			
401	05	01	9071	TRAV. D. MANUEL II C/ 188M DE COMP. X 4M DE LARGURA, PAVIMENTADA A CUBO		2001/12/31	16.879,32			16.879,32	5.0		843,97	7.595,71	9.283,61			
401	05	01	9072	TRAV. DA RAPOSEIRA C/ 70M DE COMP. X 4M DE LARGURA, PAVIMENTADA A CUBO		2001/12/31	6.284,85			6.284,85	5.0		314,24	2.828,16	3.456,69			
401	05	01	9073	TRAV. INFANTE D. HENRIQUE C/ 81M DE COMP. X 5M DE LARGURA, PAVIMENTADA A CUBO		2001/12/31	9.090,59			9.090,59	5.0		454,53	4.090,77	4.999,82			
401	05	01	9074	TRAV. JORGE FERREIRINHA C/ 194M DE COMP. X 7M DE LARGURA, PAVIMENTADA A CUBO, PASSEIO C/ 3M DE LARGURA E C/ DRENAGEM DE AGUAS PLUVIAIS		2001/12/31	69.672,09			69.672,09	5.0		3.483,61	31.352,44	38.319,65			
401	05	01	9075	TRAV. JOSE R. S. JUNIOR C/ 55M DE COMP. X 6M DE LARGURA, PAVIMENTADA A BETU, PASSEIO C/ 2M DE LARGURA E C/ DRENAGEM DE AGUAS PLUVIAIS		2001/12/31	15.362,98			15.362,98	5.0		768,15	6.913,35	8.449,63			
401	05	01	9076	TRAV. N. SRA. DA CARIDADE C/ 128M DE COMP. X 3M DE LARGURA, PAVIMENTADA A CUBO		2001/12/31	8.619,23			8.619,23	5.0		430,96	3.878,64	4.740,59			
401	05	01	9077	TRAV. PADRE LUIS CAMPOS C/88M DE COMP. X 5M DE LARGURA, PAVIMENTADA A CUBO		2001/12/31	9.876,20			9.876,20	5.0		493,81	4.444,29	5.431,91			
401	05	01	9078	TRAV. S. BRAS C/ 172M DE COMP. X 4M DE LARGURA, PAVIMENTADA A CUBO		2001/12/31	15.442,78			15.442,78	5.0		772,14	6.949,26	8.493,52			
401	05	01	9079	TRAV. SANTO CONDESTAVEL C/ 189M DE COMP. X 5M DE LARGURA, PAVIMENTADA A CUBO, PASSEIO C/ 1M DE LARGURA		2001/12/31	30.638,66			30.638,66	5.0		1.531,94	13.787,38	16.851,28			
401	05	01	9080	RUA SEM NOME Nº 1 C/ 179M DE COMP. X 7M DE LARGURA, PAVIMENTADA A CUBO, PASSEIO C/ 4M DE LARGURA E C/ DRENAGEM DE AGUAS PLUVIAIS		2001/12/31	73.213,56			73.213,56	5.0		3.660,68	32.946,12	40.267,44			
Total Geral ou a Transportar .....							86.971.435,34			21.616.598,72	108.588.034,06		6.175.560,12	44.571.481,24	63.818.312,64			



ENTIDADE																																																																																																																																																																																																																																																																																																																																																																																																																																																																																																																																																																																																																																																																																																																																																																																																																																																																																																																																																																																																																																																																																																																																																																																																																																																																																																																																																								</	
----------	--	--	--	--	--	--	--	--	--	--	--	--	--	--	--	--	--	--	--	--	--	--	--	--	--	--	--	--	--	--	--	--	--	--	--	--	--	--	--	--	--	--	--	--	--	--	--	--	--	--	--	--	--	--	--	--	--	--	--	--	--	--	--	--	--	--	--	--	--	--	--	--	--	--	--	--	--	--	--	--	--	--	--	--	--	--	--	--	--	--	--	--	--	--	--	--	--	--	--	--	--	--	--	--	--	--	--	--	--	--	--	--	--	--	--	--	--	--	--	--	--	--	--	--	--	--	--	--	--	--	--	--	--	--	--	--	--	--	--	--	--	--	--	--	--	--	--	--	--	--	--	--	--	--	--	--	--	--	--	--	--	--	--	--	--	--	--	--	--	--	--	--	--	--	--	--	--	--	--	--	--	--	--	--	--	--	--	--	--	--	--	--	--	--	--	--	--	--	--	--	--	--	--	--	--	--	--	--	--	--	--	--	--	--	--	--	--	--	--	--	--	--	--	--	--	--	--	--	--	--	--	--	--	--	--	--	--	--	--	--	--	--	--	--	--	--	--	--	--	--	--	--	--	--	--	--	--	--	--	--	--	--	--	--	--	--	--	--	--	--	--	--	--	--	--	--	--	--	--	--	--	--	--	--	--	--	--	--	--	--	--	--	--	--	--	--	--	--	--	--	--	--	--	--	--	--	--	--	--	--	--	--	--	--	--	--	--	--	--	--	--	--	--	--	--	--	--	--	--	--	--	--	--	--	--	--	--	--	--	--	--	--	--	--	--	--	--	--	--	--	--	--	--	--	--	--	--	--	--	--	--	--	--	--	--	--	--	--	--	--	--	--	--	--	--	--	--	--	--	--	--	--	--	--	--	--	--	--	--	--	--	--	--	--	--	--	--	--	--	--	--	--	--	--	--	--	--	--	--	--	--	--	--	--	--	--	--	--	--	--	--	--	--	--	--	--	--	--	--	--	--	--	--	--	--	--	--	--	--	--	--	--	--	--	--	--	--	--	--	--	--	--	--	--	--	--	--	--	--	--	--	--	--	--	--	--	--	--	--	--	--	--	--	--	--	--	--	--	--	--	--	--	--	--	--	--	--	--	--	--	--	--	--	--	--	--	--	--	--	--	--	--	--	--	--	--	--	--	--	--	--	--	--	--	--	--	--	--	--	--	--	--	--	--	--	--	--	--	--	--	--	--	--	--	--	--	--	--	--	--	--	--	--	--	--	--	--	--	--	--	--	--	--	--	--	--	--	--	--	--	--	--	--	--	--	--	--	--	--	--	--	--	--	--	--	--	--	--	--	--	--	--	--	--	--	--	--	--	--	--	--	--	--	--	--	--	--	--	--	--	--	--	--	--	--	--	--	--	--	--	--	--	--	--	--	--	--	--	--	--	--	--	--	--	--	--	--	--	--	--	--	--	--	--	--	--	--	--	--	--	--	--	--	--	--	--	--	--	--	--	--	--	--	--	--	--	--	--	--	--	--	--	--	--	--	--	--	--	--	--	--	--	--	--	--	--	--	--	--	--	--	--	--	--	--	--	--	--	--	--	--	--	--	--	--	--	--	--	--	--	--	--	--	--	--	--	--	--	--	--	--	--	--	--	--	--	--	--	--	--	--	--	--	--	--	--	--	--	--	--	--	--	--	--	--	--	--	--	--	--	--	--	--	--	--	--	--	--	--	--	--	--	--	--	--	--	--	--	--	--	--	--	--	--	--	--	--	--	--	--	--	--	--	--	--	--	--	--	--	--	--	--	--	--	--	--	--	--	--	--	--	--	--	--	--	--	--	--	--	--	--	--	--	--	--	--	--	--	--	--	--	--	--	--	--	--	--	--	--	--	--	--	--	--	--	--	--	--	--	--	--	--	--	--	--	--	--	--	--	--	--	--	--	--	--	--	--	--	--	--	--	--	--	--	--	--	--	--	--	--	--	--	--	--	--	--	--	--	--	--	--	--	--	--	--	--	--	--	--	--	--	--	--	--	--	--	--	--	--	--	--	--	--	--	--	--	--	--	--	--	--	--	--	--	--	--	--	--	--	--	--	--	--	--	--	--	--	--	--	--	--	--	--	--	--	--	--	--	--	--	--	--	--	--	--	--	--	--	--	--	--	--	--	--	--	--	--	--	--	--	--	--	--	--	--	--	--	--	--	--	--	--	--	--	--	--	--	--	--	--	--	--	--	--	--	--	--	--	--	--	--	--	--	--	--	--	--	--	--	--	--	--	--	--	--	--	--	--	--	--	--	--	--	--	--	--	--	--	--	--	--	--	--	--	--	--	--	--	--	--	--	--	--	--	--	--	--	--	--	--	--	--	--	--	--	--	--	--	--	--	--	--	--	--	--	--	--	--	--	--	--	--	--	--	--	--	--	--	--	--	--	--	--	--	--	--	--	--	--	--	--	--	--	--	--	--	--	--	--	--	--	--	--	--	--	--	--	--	--	--	--	--	--	--	--	--	--	--	--	--	--	--	--	--	--	--	--	--	--	--	--	--	--	--	--	--	--	--	--	--	--	--	--	--	--	--	--	--	--	--	--	--	--	--	--	--	--	--	--	--	--	--	--	--	--	--	--	--	--	--	--	--	--	--	--	--	--	--	--	--	--	--	--	--	--	--	--	--	--	--	--	--	--	--	--	--	--	--	--	--	--	--	--	--	--	--	--	--	--	--	--	--	--	--	--	--	--	--	--	--	--	--	--	--	--	--	--	--	--	--	--	--	--	--	--	--	--	--	--	--	--	--	--	--	--	--	--	--	--	--	--	--	--	--	--	--	--	--	--	--	--	--	--	--	--	--	--	--	--	--	--	--	--	--	--	--	--	--	--	--	--	--	--	--	--	--	--	--	--	--	--	--	--	--	--	--	--	--	--	--	--	--	--	--	--	--	--	--	--	--	--	--	--	--	--	--	--	--	--	--	--	--	--	----	--

IDENTIFICAÇÃO DOS BENS					AQUISIÇÃO		ATIVO IMOBILIZADO (Valores aquisição ou outro na falta daqueles)	VARIAÇÃO PATRIMONIAL		Valor Patrimonial Atualizado	REINTEGRAÇÕES E AMORTIZAÇÕES				Valor Patrimonial Líquido	ALIENAÇÕES/ABATES/TRANSFER.		
Cl.	Tipo	Bem	Nr.Inv.	Descrição	Tipo	Data		T.	Data	Valor	VU	Taxa	Do Período	Acumulados		T.	Valor	Data
401	05	01	9081	RUA SEM NOME Nº 2 C/ 118M DE COMP. X 7M DE LARGURA, PAVIMENTADA A CUBO, PASSEIO C/ 4M DE LARGURA E C/ DRENAGEM DE AGUAS PLUVIAIS		2001/12/31	48.263,68			48.263,68		5.0	2.413,19	21.718,65	26.545,03			
401	05	01	9082	RUA SEM NOME Nº 3 C/ 189M DE COMP. X 7M DE LARGURA, PAVIMENTADA A CUBO, PASSEIO C/ 4M DE LARGURA E C/ DRENAGEM DE AGUAS PLUVIAIS		2001/12/31	77.303,70			77.303,70		5.0	3.865,19	34.786,67	42.517,03			
401	05	01	9083	RUA SEM NOME Nº 4 C/ 190M DE COMP. X 7M DE LARGURA, PAVIMENTADA A CUBO, PASSEIO C/ 4M DE LARGURA E C/ DRENAGEM DE AGUAS PLUVIAIS		2001/12/31	77.712,71			77.712,71		5.0	3.885,64	34.970,73	42.741,98			
401	05	01	9084	RUA SEM NOME Nº 5 C/ 158M DE COMP. X 7M DE LARGURA, PAVIMENTADA A CUBO, PASSEIO C/ 4M DE LARGURA E C/ DRENAGEM DE AGUAS PLUVIAIS		2001/12/31	64.624,26			64.624,26		5.0	3.231,22	29.080,90	35.543,36			
401	05	01	9085	RUA JOAQUIM TEIXEIRA DE ALMEIDA C/ 102M X 7M DE LARGURA, PAVIMENTADA A CUBO, PASSEIO C/ 4M DE LARGURA E C/ DRENAGEM DE AGUAS PLUVIAIS		2001/12/31	41.719,46	OU		488,77	42.208,23	8.3	2.126,71	18.814,47	23.393,76			
401	05	01	9086	ALAMEDA ALBINO DAUDET DA COSTA MENDES C/ 226M DE COMP. X 7M DE LARGURA, PAVIMENTADA A BETU, PASSEIO C/ 4M DE LARGURA E C/ DRENAGEM DE AGUAS PLUVIAIS		2001/12/31	94.015,42			94.015,42		5.0	4.700,77	42.306,93	51.708,49			
401	05	01	9087	AV. ANTONIO DOS SANTOS LEITE C/ 804M DE COMP. X 10M DE LARGURA, PAVIMENTADA A BETU, PASSEIO C/ 1.5M DE LARGURA E C/ DRENAGEM DE AGUAS PLUVIAIS,		2001/12/31	308.795,80	GR		5.385,87								
401	05	01	9087	AV. ANTONIO DOS SANTOS LEITE C/ 804M DE COMP. X 10M DE LARGURA, PAVIMENTADA A BETU, PASSEIO C/ 1.5M DE LARGURA E C/ DRENAGEM DE AGUAS PLUVIAIS,				GR		2.356,82								
401	05	01	9087	AV. ANTONIO DOS SANTOS LEITE C/ 804M DE COMP. X 10M DE LARGURA, PAVIMENTADA A BETU, PASSEIO C/ 1.5M DE LARGURA E C/ DRENAGEM DE AGUAS PLUVIAIS,				OU		10.853,51								
401	05	01	9087	AV. ANTONIO DOS SANTOS LEITE C/ 804M DE COMP. X 10M DE LARGURA, PAVIMENTADA A BETU, PASSEIO C/ 1.5M DE LARGURA E C/ DRENAGEM DE AGUAS PLUVIAIS,				OU		6.486,54	333.878,54	7.1	16.091,06	140.785,84	193.092,70			
401	05	01	9089	AV. NOVO RUMO C/ 91M DE COMP. X 4M DE LARGURA, PAVIMENTADA A BETU, PASSEIO C/ 4M DE LARGURA E C/ DRENAGEM DE AGUAS PLUVIAIS		2001/12/31	40.669,99	GR		47.202,20	87.872,19	5.3	4.303,77	31.923,12	55.949,07			
401	05	01	9090	AV. VASCO DA GAMA C/ 110M DE COMP. X 8M DE LARGURA, PAVIMENTADA A CUBO, PASSEIO C/ 2M DE LARGURA E C/ DRENAGEM DE AGUAS PLUVIAIS		2001/12/31	37.310,08			37.310,08		5.0	1.865,51	16.789,53	20.520,55			
401	05	01	9093	PRAÇA DOS PIONEIROS C/ 23M DE COMP. X 7M DE LARGURA, PAVIMENTADA A BETU, PASSEIO C/ 3M DE LARGURA E C/ DRENAGEM DE AGUAS PLUVIAIS		2001/12/31	8.420,71			8.420,71		5.0	421,04	3.789,33	4.631,38			
401	05	01	9094	PRACETA DAS CALEIRAS C/ 14M DE COMP. X 20M DE LARGURA, PAVIMENTADA A BETU, PASSEIO C/ 2M DE LARGURA E C/ DRENAGEM DE AGUAS PLUVIAIS		2001/12/31	81.882,66			81.882,66		5.0	4.094,14	36.847,18	45.035,48			
Total Geral ou a Transportar .....							87.852.153,81			21.689.372,43	109.541.526,24		6.222.558,36	44.983.294,59	64.359.991,47			

ENTIDADE																																																																																																																																																																																																																																																																																																																																																																																																																																																																																																																																																																																																																																																																																																																																																																																																																																																																																																																																																																																																																																																																																																																																																																																																																																																																																																																					
----------	--	--	--	--	--	--	--	--	--	--	--	--	--	--	--	--	--	--	--	--	--	--	--	--	--	--	--	--	--	--	--	--	--	--	--	--	--	--	--	--	--	--	--	--	--	--	--	--	--	--	--	--	--	--	--	--	--	--	--	--	--	--	--	--	--	--	--	--	--	--	--	--	--	--	--	--	--	--	--	--	--	--	--	--	--	--	--	--	--	--	--	--	--	--	--	--	--	--	--	--	--	--	--	--	--	--	--	--	--	--	--	--	--	--	--	--	--	--	--	--	--	--	--	--	--	--	--	--	--	--	--	--	--	--	--	--	--	--	--	--	--	--	--	--	--	--	--	--	--	--	--	--	--	--	--	--	--	--	--	--	--	--	--	--	--	--	--	--	--	--	--	--	--	--	--	--	--	--	--	--	--	--	--	--	--	--	--	--	--	--	--	--	--	--	--	--	--	--	--	--	--	--	--	--	--	--	--	--	--	--	--	--	--	--	--	--	--	--	--	--	--	--	--	--	--	--	--	--	--	--	--	--	--	--	--	--	--	--	--	--	--	--	--	--	--	--	--	--	--	--	--	--	--	--	--	--	--	--	--	--	--	--	--	--	--	--	--	--	--	--	--	--	--	--	--	--	--	--	--	--	--	--	--	--	--	--	--	--	--	--	--	--	--	--	--	--	--	--	--	--	--	--	--	--	--	--	--	--	--	--	--	--	--	--	--	--	--	--	--	--	--	--	--	--	--	--	--	--	--	--	--	--	--	--	--	--	--	--	--	--	--	--	--	--	--	--	--	--	--	--	--	--	--	--	--	--	--	--	--	--	--	--	--	--	--	--	--	--	--	--	--	--	--	--	--	--	--	--	--	--	--	--	--	--	--	--	--	--	--	--	--	--	--	--	--	--	--	--	--	--	--	--	--	--	--	--	--	--	--	--	--	--	--	--	--	--	--	--	--	--	--	--	--	--	--	--	--	--	--	--	--	--	--	--	--	--	--	--	--	--	--	--	--	--	--	--	--	--	--	--	--	--	--	--	--	--	--	--	--	--	--	--	--	--	--	--	--	--	--	--	--	--	--	--	--	--	--	--	--	--	--	--	--	--	--	--	--	--	--	--	--	--	--	--	--	--	--	--	--	--	--	--	--	--	--	--	--	--	--	--	--	--	--	--	--	--	--	--	--	--	--	--	--	--	--	--	--	--	--	--	--	--	--	--	--	--	--	--	--	--	--	--	--	--	--	--	--	--	--	--	--	--	--	--	--	--	--	--	--	--	--	--	--	--	--	--	--	--	--	--	--	--	--	--	--	--	--	--	--	--	--	--	--	--	--	--	--	--	--	--	--	--	--	--	--	--	--	--	--	--	--	--	--	--	--	--	--	--	--	--	--	--	--	--	--	--	--	--	--	--	--	--	--	--	--	--	--	--	--	--	--	--	--	--	--	--	--	--	--	--	--	--	--	--	--	--	--	--	--	--	--	--	--	--	--	--	--	--	--	--	--	--	--	--	--	--	--	--	--	--	--	--	--	--	--	--	--	--	--	--	--	--	--	--	--	--	--	--	--	--	--	--	--	--	--	--	--	--	--	--	--	--	--	--	--	--	--	--	--	--	--	--	--	--	--	--	--	--	--	--	--	--	--	--	--	--	--	--	--	--	--	--	--	--	--	--	--	--	--	--	--	--	--	--	--	--	--	--	--	--	--	--	--	--	--	--	--	--	--	--	--	--	--	--	--	--	--	--	--	--	--	--	--	--	--	--	--	--	--	--	--	--	--	--	--	--	--	--	--	--	--	--	--	--	--	--	--	--	--	--	--	--	--	--	--	--	--	--	--	--	--	--	--	--	--	--	--	--	--	--	--	--	--	--	--	--	--	--	--	--	--	--	--	--	--	--	--	--	--	--	--	--	--	--	--	--	--	--	--	--	--	--	--	--	--	--	--	--	--	--	--	--	--	--	--	--	--	--	--	--	--	--	--	--	--	--	--	--	--	--	--	--	--	--	--	--	--	--	--	--	--	--	--	--	--	--	--	--	--	--	--	--	--	--	--	--	--	--	--	--	--	--	--	--	--	--	--	--	--	--	--	--	--	--	--	--	--	--	--	--	--	--	--	--	--	--	--	--	--	--	--	--	--	--	--	--	--	--	--	--	--	--	--	--	--	--	--	--	--	--	--	--	--	--	--	--	--	--	--	--	--	--	--	--	--	--	--	--	--	--	--	--	--	--	--	--	--	--	--	--	--	--	--	--	--	--	--	--	--	--	--	--	--	--	--	--	--	--	--	--	--	--	--	--	--	--	--	--	--	--	--	--	--	--	--	--	--	--	--	--	--	--	--	--	--	--	--	--	--	--	--	--	--	--	--	--	--	--	--	--	--	--	--	--	--	--	--	--	--	--	--	--	--	--	--	--	--	--	--	--	--	--	--	--	--	--	--	--	--	--	--	--	--	--	--	--	--	--	--	--	--	--	--	--	--	--	--	--	--	--	--	--	--	--	--	--	--	--	--	--	--	--	--	--	--	--	--	--	--	--	--	--	--	--	--	--	--	--	--	--	--	--	--	--	--	--	--	--	--	--	--	--	--	--	--	--	--	--	--	--	--	--	--	--	--	--	--	--	--	--	--	--	--	--	--	--	--	--	--	--	--	--	--	--	--	--	--	--	--	--	--	--	--	--	--	--	--	--	--	--	--	--	--	--	--	--	--	--	--	--	--	--	--	--	--	--	--	--	--	--	--	--	--	--	--	--	--	--	--	--	--	--	--	--	--	--	--	--	--	--	--	--	--	--	--	--	--	--	--	--	--	--	--	--	--	--	--	--	--	--	--	--	--	--	--	--	--	--	--	--	--	--	--	--	--	--	--	--	--

IDENTIFICAÇÃO DOS BENS					AQUISIÇÃO		ACTIVO IMOBILIZADO (Valores aquisição ou outro na falta daqueles)	VARIAÇÃO PATRIMONIAL			Valor Patrimonial Atualizado	REINTEGRAÇÕES E AMORTIZAÇÕES				Valor Patrimonial Líquido	ALIENAÇÕES/ABATES/TRANSFER.		
Cl.	Tipo	Bem	Nr.Inv.	Descrição	Tipo	Data		T.	Data	Valor		VU	Taxa	Do Período	Acumulados		T.	Valor	Data
401	05	01	9095	PRACETA JOAQUIM FERREIRA DA COSTA C/ 106M DE COMP. X 8M DE LARGURA, PAVIMENTADA A BETU, PASSEIO C/ 1,5M DE LARGURA E C/ DRENAGEM DE AGUAS PLUVIAIS		2001/12/31	34.155,68				34.155,68	5.0		1.707,79	15.370,05	18.785,63			
401	05	01	9096	RUA DE 5 DE OUTUBRO C/ 173M DE COMP. X 6M DE LARGURA, PAVIMENTADA A BETU, PASSEIO C/ 1.2M DE LARGURA E C/ DRENAGEM DE AGUAS PLUVIAIS		2001/12/31	42.455,68				42.455,68	5.0		2.122,79	19.105,05	23.350,63			
401	05	01	9097	RUA ALVARO AURELIO DO CEU OLIVEIRA C/ 388M DE COMP. X 8M DE LARGURA, PAVIMENTADA A CUBO, PASSEIO C/ 2M DE LARGURA E C/ DRENAGEM DE AGUAS PLUVIAIS		2001/12/31	131.602,84	GR		3.553,61									
401	05	01	9097	RUA ALVARO AURELIO DO CEU OLIVEIRA C/ 388M DE COMP. X 8M DE LARGURA, PAVIMENTADA A CUBO, PASSEIO C/ 2M DE LARGURA E C/ DRENAGEM DE AGUAS PLUVIAIS				OU		12.593,53	147.749,98	8.3		7.866,51	61.218,36	86.531,62			
401	05	01	9098	RUA ANTONIO FRANCISCO DA SILVA C/ 83M DE COMP. X 6M DE LARGURA, PAVIMENTADA A CUBO, PASSEIO C/ 2M DE LARGURA E C/ DRENAGEM DE AGUAS PLUVIAIS		2001/12/31	22.190,52				22.190,52	5.0		1.109,53	9.985,75	12.204,77			
401	05	01	9099	RUA ANTONIO NOBRE C/ 200M DE COMP. X 8M DE LARGURA, PAVIMENTADA A BETU, PASSEIO C/ 3M DE LARGURA E C/ DRENAGEM DE AGUAS PLUVIAIS		2001/12/31	107.221,60				107.221,60	5.0		5.361,08	48.249,72	58.971,88			
401	05	01	9100	RUA ANTONIO OLIVEIRA BRAGA C/ 147M DE COMP. X 10M DE LARGURA, PAVIMENTADA A BETU, PASSEIO C/ 3.2M DE LARGURA E C/ DRENAGEM DE AGUAS PLUVIAIS		2001/12/31	68.923,89				68.923,89	5.0		3.446,20	31.015,75	37.908,14			
401	05	01	9101	RUA ANTONIO SERGIO C/ 190M DE COMP. X 10M DE LARGURA, PAVIMENTADA A BETU, PASSEIO C/ 3M DE LARGURA E C/ DRENAGEM DE AGUAS PLUVIAIS		2001/12/31	87.189,87				87.189,87	5.0		4.359,50	39.235,43	47.954,44			
401	05	01	9102	RUA ARGENTAT C/ 116M DE COMP. X 6M DE LARGURA, PAVIMENTADA A BETU, PASSEIO C/ 2M DE LARGURA E C/ DRENAGEM DE AGUAS PLUVIAIS		2001/12/31	33.096,24				33.096,24	5.0		1.654,81	14.893,29	18.202,95			
401	05	01	9105	RUA CLOTILDE FERREIRA DA CRUZ C/ 324M DE COMP. X 5M DE LARGURA, PAVIMENTADA A CUBO, PASSEIO C/ 1M DE LARGURA E C/ DRENAGEM DE AGUAS PLUVIAIS		2001/12/31	61.412,00	GR		137.894,66	199.306,66	6.3		9.351,21	68.389,67	130.916,99			
401	05	01	9106	RUA CONSELHEIRO COSTA AROSO C/ 1104M DE COMP. X 8M DE LARGURA, PAVIMENTADA A BETU E C/ DRENAGEM DE AGUAS PLUVIAIS		2001/12/31	246.701,45	GR		7.070,46									
401	05	01	9106	RUA CONSELHEIRO COSTA AROSO C/ 1104M DE COMP. X 8M DE LARGURA, PAVIMENTADA A BETU E C/ DRENAGEM DE AGUAS PLUVIAIS				OU		12.593,55	266.365,46	8.3		13.710,87	115.545,92	150.819,54			
401	05	01	9107	RUA CRUZES DO MONTE C/ 151M DE COMP. 5M DE LARGURA, PAVIMENTADA A CUBO, PASSEIO C/ 1M DE LARGURA E C/ DRENAGEM DE AGUAS PLUVIAIS		2001/12/31	30.127,39				30.127,39	5.0		1.506,37	13.557,33	16.570,06			
401	05	01	9108	RUA D. DEOLINDA DUARTE DOS SANTOS C/ 390M DE COMP. X 4M DE LARGURA, PAVIMENTADA A CUBO		2001/12/31	35.015,61				35.015,61	5.0		1.750,78	15.757,02	19.258,59			
401	05	01	9109	RUA DA CAVADA C/ 227M DE COMP. X 4M DE LARGURA, PAVIMENTADA A BETU		2001/12/31	20.380,88	GR		93.089,59	113.470,47	8.3		8.861,43	24.856,16	88.614,31			
Total Geral ou a Transportar .....							88.772.627,46			21.956.167,83	110.728.795,29			6.285.367,23	45.460.474,09	65.070.081,02			

ENTIDADE																																																																																																																																																																																																																																																																																																																																																																																																																																																																																																																																																																																																																																																																																																																																																																																																																																																																																																																																																																																																																																																																																																																																																																																																																																																																																																							
----------	--	--	--	--	--	--	--	--	--	--	--	--	--	--	--	--	--	--	--	--	--	--	--	--	--	--	--	--	--	--	--	--	--	--	--	--	--	--	--	--	--	--	--	--	--	--	--	--	--	--	--	--	--	--	--	--	--	--	--	--	--	--	--	--	--	--	--	--	--	--	--	--	--	--	--	--	--	--	--	--	--	--	--	--	--	--	--	--	--	--	--	--	--	--	--	--	--	--	--	--	--	--	--	--	--	--	--	--	--	--	--	--	--	--	--	--	--	--	--	--	--	--	--	--	--	--	--	--	--	--	--	--	--	--	--	--	--	--	--	--	--	--	--	--	--	--	--	--	--	--	--	--	--	--	--	--	--	--	--	--	--	--	--	--	--	--	--	--	--	--	--	--	--	--	--	--	--	--	--	--	--	--	--	--	--	--	--	--	--	--	--	--	--	--	--	--	--	--	--	--	--	--	--	--	--	--	--	--	--	--	--	--	--	--	--	--	--	--	--	--	--	--	--	--	--	--	--	--	--	--	--	--	--	--	--	--	--	--	--	--	--	--	--	--	--	--	--	--	--	--	--	--	--	--	--	--	--	--	--	--	--	--	--	--	--	--	--	--	--	--	--	--	--	--	--	--	--	--	--	--	--	--	--	--	--	--	--	--	--	--	--	--	--	--	--	--	--	--	--	--	--	--	--	--	--	--	--	--	--	--	--	--	--	--	--	--	--	--	--	--	--	--	--	--	--	--	--	--	--	--	--	--	--	--	--	--	--	--	--	--	--	--	--	--	--	--	--	--	--	--	--	--	--	--	--	--	--	--	--	--	--	--	--	--	--	--	--	--	--	--	--	--	--	--	--	--	--	--	--	--	--	--	--	--	--	--	--	--	--	--	--	--	--	--	--	--	--	--	--	--	--	--	--	--	--	--	--	--	--	--	--	--	--	--	--	--	--	--	--	--	--	--	--	--	--	--	--	--	--	--	--	--	--	--	--	--	--	--	--	--	--	--	--	--	--	--	--	--	--	--	--	--	--	--	--	--	--	--	--	--	--	--	--	--	--	--	--	--	--	--	--	--	--	--	--	--	--	--	--	--	--	--	--	--	--	--	--	--	--	--	--	--	--	--	--	--	--	--	--	--	--	--	--	--	--	--	--	--	--	--	--	--	--	--	--	--	--	--	--	--	--	--	--	--	--	--	--	--	--	--	--	--	--	--	--	--	--	--	--	--	--	--	--	--	--	--	--	--	--	--	--	--	--	--	--	--	--	--	--	--	--	--	--	--	--	--	--	--	--	--	--	--	--	--	--	--	--	--	--	--	--	--	--	--	--	--	--	--	--	--	--	--	--	--	--	--	--	--	--	--	--	--	--	--	--	--	--	--	--	--	--	--	--	--	--	--	--	--	--	--	--	--	--	--	--	--	--	--	--	--	--	--	--	--	--	--	--	--	--	--	--	--	--	--	--	--	--	--	--	--	--	--	--	--	--	--	--	--	--	--	--	--	--	--	--	--	--	--	--	--	--	--	--	--	--	--	--	--	--	--	--	--	--	--	--	--	--	--	--	--	--	--	--	--	--	--	--	--	--	--	--	--	--	--	--	--	--	--	--	--	--	--	--	--	--	--	--	--	--	--	--	--	--	--	--	--	--	--	--	--	--	--	--	--	--	--	--	--	--	--	--	--	--	--	--	--	--	--	--	--	--	--	--	--	--	--	--	--	--	--	--	--	--	--	--	--	--	--	--	--	--	--	--	--	--	--	--	--	--	--	--	--	--	--	--	--	--	--	--	--	--	--	--	--	--	--	--	--	--	--	--	--	--	--	--	--	--	--	--	--	--	--	--	--	--	--	--	--	--	--	--	--	--	--	--	--	--	--	--	--	--	--	--	--	--	--	--	--	--	--	--	--	--	--	--	--	--	--	--	--	--	--	--	--	--	--	--	--	--	--	--	--	--	--	--	--	--	--	--	--	--	--	--	--	--	--	--	--	--	--	--	--	--	--	--	--	--	--	--	--	--	--	--	--	--	--	--	--	--	--	--	--	--	--	--	--	--	--	--	--	--	--	--	--	--	--	--	--	--	--	--	--	--	--	--	--	--	--	--	--	--	--	--	--	--	--	--	--	--	--	--	--	--	--	--	--	--	--	--	--	--	--	--	--	--	--	--	--	--	--	--	--	--	--	--	--	--	--	--	--	--	--	--	--	--	--	--	--	--	--	--	--	--	--	--	--	--	--	--	--	--	--	--	--	--	--	--	--	--	--	--	--	--	--	--	--	--	--	--	--	--	--	--	--	--	--	--	--	--	--	--	--	--	--	--	--	--	--	--	--	--	--	--	--	--	--	--	--	--	--	--	--	--	--	--	--	--	--	--	--	--	--	--	--	--	--	--	--	--	--	--	--	--	--	--	--	--	--	--	--	--	--	--	--	--	--	--	--	--	--	--	--	--	--	--	--	--	--	--	--	--	--	--	--	--	--	--	--	--	--	--	--	--	--	--	--	--	--	--	--	--	--	--	--	--	--	--	--	--	--	--	--	--	--	--	--	--	--	--	--	--	--	--	--	--	--	--	--	--	--	--	--	--	--	--	--	--	--	--	--	--	--	--	--	--	--	--	--	--	--	--	--	--	--	--	--	--	--	--	--	--	--	--	--	--	--	--	--	--	--	--	--	--	--	--	--	--	--	--	--	--	--	--	--	--	--	--	--	--	--	--	--	--	--	--	--	--	--	--	--	--	--	--	--	--	--	--	--	--	--	--	--	--	--	--	--	--	--	--	--	--	--	--	--	--	--	--	--	--	--	--	--	--	--	--	--	--	--	--	--	--	--	--	--	--

IDENTIFICAÇÃO DOS BENS					AQUISIÇÃO		ACTIVO IMOBILIZADO (Valores aquisição ou outro na falta daqueles)	VARIAÇÃO PATRIMONIAL			Valor Patrimonial Actualizado	REINTEGRAÇÕES E AMORTIZAÇÕES				Valor Patrimonial Líquido	ALIENAÇÕES/ABATES/TRANSFER.		
Cl.	Tipo	Bem	Nr.Inv.	Descrição	Tipo	Data		T.	Data	Valor		VU	Taxa	Do Período	Acumulados		T.	Valor	Data
401	05	01	9110	RUA DA ESTAÇÃO C/ 404M DE COMP. X 6M DE LARGURA, PAVIMENTADA A CUBO, PASSEIO C/ 2M DE LARGURA		2001/12/31	94.711,74	GR		452.357,60	547.069,34		5.9	26.406,35	150.974,11	396.095,23			
401	05	01	9111	RUA DA IGREJA C/ 110M DE COMP. X 8M DE LARGURA, PAVIMENTADA A CUBO, PASSEIO C/ 3M DE LARGURA E C/ DRENAGEM DE AGUAS PLUVIAIS		2001/12/31	42.796,86	GR		4.713,64									
401	05	01	9111	RUA DA IGREJA C/ 110M DE COMP. X 8M DE LARGURA, PAVIMENTADA A CUBO, PASSEIO C/ 3M DE LARGURA E C/ DRENAGEM DE AGUAS PLUVIAIS				GR		61.213,72									
401	05	01	9111	RUA DA IGREJA C/ 110M DE COMP. X 8M DE LARGURA, PAVIMENTADA A CUBO, PASSEIO C/ 3M DE LARGURA E C/ DRENAGEM DE AGUAS PLUVIAIS				GR		150.785,87	259.510,09		5.9	12.015,11	79.283,38	180.226,71			
401	05	01	9112	RUA DA LAGE C/ 138M DE COMP. X 6M DE LARGURA, PAVIMENTADA A CUBO, PASSEIO C/ 2M DE LARGURA E C/ DRENAGEM DE AGUAS PLUVIAIS		2001/12/31	36.895,08	GR		2.356,82	39.251,90		7.1	1.953,53	17.763,04	21.488,86			
401	05	01	9113	RUA DA PINTA C/ 165M DE COMP. 7M DE LARGURA, PAVIMENTADA A CUBO, PASSEIO C/ 1M DE LARGURA E C/ DRENAGEM DE AGUAS PLUVIAIS		2001/12/31	42.796,86	OU		12.343,57	55.140,43		5.0	7.337,13	24.455,85	30.684,58			
401	05	01	9114	RUA DAS CALBEIRAS C/ 61M DE COMP. X 4M DE LARGURA, PAVIMENTADA A CUBO, PASSEIO C/ 2M DE LARGURA E C/ DRENAGEM DE AGUAS PLUVIAIS		2001/12/31	13.387,74				13.387,74		5.0	669,39	6.024,51	7.363,23			
401	05	01	9115	RUA DE BRANDINHAES C/ 328M DE COMP. X 4M DE LARGURA, PAVIMENTADA A CUBO		2001/12/31	32.066,72				32.066,72		5.0	1.603,34	14.430,04	17.636,68			
401	05	01	9116	RUA DE RECAMUNDE C/ 564M DE COMP. X 4M DE LARGURA, PAVIMENTADA A CUBO		2001/12/31	50.637,96				50.637,96		5.0	2.531,90	22.787,10	27.850,86			
401	05	01	9117	RUA DE S. MIGUEL C/ 328M DE COMP. X 5M DE LARGURA, PAVIMENTADA A CUBO, PASSEIO C/ 2M DE LARGURA E C/ DRENAGEM DE AGUAS PLUVIAIS		2001/12/31	81.802,86				81.802,86		5.0	4.090,15	36.811,27	44.991,59			
401	05	01	9118	RUA S.ROMAO C/ 122M DE COMP. X 5M DE LARGURA, PAVIMENTADA A BETU/CUBO, PASSEIO C/ 2M DE LARGURA E C/ DRENAGEM DE AGUAS PLUVIAIS		2001/12/31	30.730,94	OU		375,99	31.106,93		5.0	1.682,78	13.975,18	17.131,75			
401	05	01	9119	RUA DO CHANTRE C/ 349M DE COMP. X 6M DE LARGURA, PAVIMENTADA A CUBO, PASSEIO C/ 1M DE LARGURA		2001/12/31	68.587,70				68.587,70		5.0	3.429,39	30.864,47	37.723,23			
401	05	01	9120	RUA DO ESPIGO C/ 84M DE COMP. X 4M DE LARGURA, PAVIMENTADA A CUBO		2001/12/31	7.541,82				7.541,82		5.0	377,09	3.393,81	4.148,01			
401	05	01	9121	RUA DO GONDIM C/ 172M DE COMP. X 4M DE LARGURA, PAVIMENTADA A BETU		2001/12/31	17.501,82				17.501,82		5.0	875,09	7.875,81	9.626,01			
401	05	01	9122	RUA DO OUTEIRO C/ 272M DE COMP. X 5M DE LARGURA, PAVIMENTADA A CUBO, PASSEIO C/ 1M DE LARGURA E C/DRENAGEM DE AGUAS PLUVIAIS		2001/12/31	51.555,75				51.555,75		5.0	2.577,79	23.200,11	28.355,64			
401	05	01	9123	RUA DO SOUTO C/ 1095M DE COMP. X 5M DE LARGURA, PAVIMENTADA A CUBO, PASSEIO C/ 1M DE LARGURA E C/ DRENAGEM DE AGUAS PLUVIAIS		2001/12/31	207.549,80				207.549,80		5.0	10.377,49	93.397,41	114.152,39			
Total Geral ou a Transportar .....							89.551.191,11			22.640.315,04	112.191.506,15			6.361.293,76	45.985.710,18	66.007.555,79			

ENTIDADE		MAPA ANEXO DEMONSTRAÇÕES FINANCEIRAS		Data : 2010/03/30	
C.M.M.		45.3	- Outras construções e infraestruturas	Ano : 2009	
Período :		a		Moeda : EUR	
				Página : 80	

IDENTIFICAÇÃO DOS BENS					AQUISIÇÃO		ACTIVO IMOBILIZADO (Valores aquisição ou outro na falta daqueles)	VARIAÇÃO PATRIMONIAL			Valor Patrimonial Atualizado	REINTEGRAÇÕES E AMORTIZAÇÕES				Valor Patrimonial Líquido	ALIENAÇÕES/ABATES/TRANSFER.		
Cl.	Tipo	Bem	Nr.Inv.	Descrição	Tipo	Data		T.	Data	Valor		VU	Taxa	Do Período	Acumulados		T.	Valor	Data
401	05	01	9124	RUA DO VISO C/ 312M DE COMP. X 5M DE LARGURA, PAVIMENTADA A CUBO, PASSEIO C/ 4M DE LARGURA E C/ DRENAGEM DE AGUAS PLUVIAIS		2001/12/31	108.937,46				108.937,46		5.0	5.446,88	49.021,84	59.915,62			
401	05	01	9125	RUA DR. AUGUSTO MARTINS C/ 161M DE COMP. X 8M DE LARGURA, PAVIMENTADO A CUBO, PASSEIO C/ 4M DE LARGURA E C/ DRENAGEM DE AGUAS PLUVIAIS		2001/12/31	70.669,69				70.669,69		5.0	3.533,49	31.801,36	38.868,33			
401	05	01	9126	RUA DR. AVELINO SANTOS LEITE C/ 275M DE COMP. X 6M DE LARGURA, PAVIMENTADA A BETU, PASSEIO C/ 2M DE LARGURA E C/ DRENAGEM DE AGUAS PLUVIAIS		2001/12/31	78.460,91				78.460,91		5.0	3.923,05	35.307,42	43.153,49			
401	05	01	9128	RUA ENG. LUIS ALMEIDA C/ 81M DE COMP. X 5M DE LARGURA, PAVIMENTADA A CUBO, PASSEIO C/ 2M DE LARGURA E C/ DRENAGEM DE AGUAS PLUVIAIS		2001/12/31	20.201,31				20.201,31		5.0	1.010,07	9.090,60	11.110,71			
401	05	01	9129	RUA ERNESTO SANTOS RIBEIRO C/ 263M DE COMP. X 6M DE LARGURA, PAVIMENTADA A CUBO, PASSEIO C/ 2M DE LARGURA E C/ DRENAGEM DE AGUAS PLUVIAIS		2001/12/31	73.462,95				73.462,95		5.0	3.673,15	33.058,35	40.404,60			
401	05	01	9130	RUA GUILHERMINA SUGGIA C/ 69M DE COMP. X 6M DE LARGURA, PAVIMENTADA A CUBO, PASSEIO C/ 1M DE LARGURA		2001/12/31	12.734,31				12.734,31		5.0	636,72	5.730,45	7.003,86			
401	05	01	9131	RUA JOAQUIM FERREIRA DA COSTA C/ 786M DE COMP. X 2M DE LARGURA, PAVIMENTADA A BETU, PASSEIO C/ 2M DE LARGURA		2001/12/31	198.379,90	GR		2.274,67	200.654,57		6.7	10.070,64	89.877,54	110.777,03			
401	05	01	9132	RUA JOAQUIM OLIVEIRA JUNIOR C/ 120M DE COMP. X 5M DE LARGURA, PAVIMENTADA A BETU, PASSEIO C/ 3.5M DE LARGURA E C/ DRENAGEM DE AGUAS PLUVIAIS		2001/12/31	39.504,79				39.504,79		5.0	1.975,24	17.777,16	21.727,63			
401	05	01	9133	RUA MANUEL FELISBERTO OLIVEIRA C/ 246M DE COMP. X 6M DE LARGURA, PAVIMENTADA A CUBO, PASSEIO C/ 2M DE LARGURA E C/ DRENAGEM DE AGUAS PLUVIAIS		2001/12/31	68.714,40				68.714,40		5.0	3.435,72	30.921,48	37.792,92			
401	05	01	9134	RUA NOSSA SRA. DO BOM DESPACHO C/ 295M DE COMP. X 6M DE LARGURA, PAVIMENTADA A CUBO E C/ DRENAGEM DE AGUAS PLUVIAIS		2001/12/31	52.972,34	GR		604,20	53.576,54		6.3	2.686,38	24.026,38	29.550,16			
401	05	01	9135	RUA NOVA DO SOUTO C/ 212M DE COMP. X 5M DE LARGURA, PAVIMENTADA A CUBO, PASSEIO C/ 2M DE LARGURA E C/ DRENAGEM DE AGUAS PLUVIAIS		2001/12/31	47.056,59				47.056,59		5.0	2.352,83	21.175,47	25.881,12			
401	05	01	9137	RUA PADRE JOSE PINHEIRO DUARTE C/ 520M DE COMP. X 6M DE LARGURA, PAVIMENTADA A CUBO, PASSEIO C/ 1M DE LARGURA E C/ DRENAGEM DE AGUAS PLUVIAIS		2001/12/31	119.312,46	GR		604,20									
401	05	01	9137	RUA PADRE JOSE PINHEIRO DUARTE C/ 520M DE COMP. X 6M DE LARGURA, PAVIMENTADA A CUBO, PASSEIO C/ 1M DE LARGURA E C/ DRENAGEM DE AGUAS PLUVIAIS				GR		4.713,64									
401	05	01	9137	RUA PADRE JOSE PINHEIRO DUARTE C/ 520M DE COMP. X 6M DE LARGURA, PAVIMENTADA A CUBO, PASSEIO C/ 1M DE LARGURA E C/ DRENAGEM DE AGUAS PLUVIAIS				GR		150.785,87	275.416,17		5.9	12.503,65	87.861,45	187.554,72			
Total Geral ou a Transportar .....							90.441.598,22			22.799.297,62	113.240.895,84			6.412.541,58	46.421.359,68	66.621.295,98			

ENTIDADE				MAPA ANEXO DEMONSTRAÇÕES FINANCEIRAS				Data : 2010/03/30	
C.M.M.		45.3		- Outras construções e infraestruturas				Ano : 2009	
Período :		a						Moeda : EUR	
								Página : 81	

IDENTIFICAÇÃO DOS BENS					AQUISIÇÃO		ACTIVO IMOBILIZADO (Valores aquisição ou outro na falta daqueles)	VARIAÇÃO PATRIMONIAL		Valor Patrimonial Atualizado	REINTEGRAÇÕES E AMORTIZAÇÕES				Valor Patrimonial Líquido	ALIENAÇÕES/ABATES/TRANSFER.		
Cl.	Tipo	Bem	Nr.Inv.	Descrição	Tipo	Data		T.	Data	Valor	VU	Taxa	Do Período	Acumulados		T.	Valor	Data
401	05	01	9138	RUA ROCHADALE C/ 153M DE COMP. X 7M DE LARGURA, PAVIMENTADA A BETU, PASSEIO C/ 3M DE LARGURAE C/ DRENAGEM DE AGUAS PLUVIAIS		2001/12/31	56.016,00			56.016,00	5.0		2.800,80	25.207,20	30.808,80			
401	05	01	9139	RUA SAMUEL GRAMACHO C/ 77M DE COMP. X 7M DE LARGURA, PAVIMENTADA A CUBO, PASSEIO C/ 3.2M DE LARGURA E C/ DRENAGEM DE AGUAS PLUVIAIS		2001/12/31	28.421,50			28.421,50	5.0		1.421,08	12.789,68	15.631,82			
401	05	01	9140	RUA SIMAO BOLIVAR C/ 403M DE COMP. X 6M DE LARGURA, PAVIMENTADA A BETU, PASSEIO C/ 1,2M DE LARGURA E C/ DRENAGEM DE AGUAS PLUVIAIS		2001/12/31	98.899,65	OU		3.048,94	101.948,59	7.7	4.944,98	47.553,76	54.394,83			
401	05	01	9141	RUA VIANA DA MOTA C/ 231M DE COMP. X 7M DE LARGURA, PAVIMENTADA A BETU, PASSEIO C/ 3M DE LARGURA E C/ DRENAGEM DE AGUAS PLUVIAIS		2001/12/31	84.573,18			84.573,18	5.0		4.228,66	38.057,94	46.515,24			
401	05	01	9142	RUA VITORINO NEMESIO C/ 312M DE COMP. X 7M DE LARGURA, PAVIMENTADA A BETU, PASSEIO C/ 1.2M DE LARGURA E C/ DRENAGEM DE AGUAS PLUVIAIS		2001/12/31	86.216,22			86.216,22	5.0		4.310,81	38.797,29	47.418,93			
401	05	01	9143	TRAV. AUGUSTO SIMOES C/ 159M DE COMP. X 4M DE LARGURA, PAVIMENTADA A BETU E C/ DRENAGEM DE AGUAS PLUVIAIS		2001/12/31	19.668,60	GR		125.442,29	145.110,89	4.5	6.461,84	41.721,37	103.389,52			
401	05	01	9144	TRAV. DOS CORREIOS C/ 65M DE COMP. X 4M DE LARGURA, PAVIMENTADA A BETU E C/ DRENAGEM DE AGUAS PLUVIAIS		2001/12/31	7.262,50			7.262,50	5.0		363,13	3.268,13	3.994,37			
401	05	01	9145	TRAV. CRUZES DO MONTE C/ 77M DE COMP. X 6M DE LARGURA, PAVIMENTADA A CUBO, PASSEIO C/ 1M DE LARGURA E C/ DRENAGEM DE AGUAS PLUVIAIS		2001/12/31	17.667,42			17.667,42	5.0		883,37	7.950,33	9.717,09			
401	05	01	9146	TRAV. DEOLINDA DUARTE DOS SANTOS C/ 101M DE COMP. X 4M DE LARGURA, PAVIMENTADA A CUBO, PASSEIO C/ 1M DE LARGURA		2001/12/31	14.106,00			14.106,00	5.0		705,30	6.347,70	7.758,30			
401	05	01	9147	TRAV. DA CAVADA C/ 68M DE COMP. X 4M DE LARGURA, PAVIMENTADA A BETU		2001/12/31	6.919,32			6.919,32	5.0		345,97	3.113,71	3.805,61			
401	05	01	9148	TRAV. DA ESTAÇÃO C/ 139M DE COMP. X 10M DE LARGURA, PAVIMENTADA A CUBO		2001/12/31	33.973,12			33.973,12	5.0		1.698,66	15.287,92	18.685,20			
401	05	01	9149	TRAV. DE BRANDINHAES C/ 381M DE COMP. X 4M DE LARGURA, PAVIMENTADA A ESCORIA		2001/12/31	19.004,20			19.004,20	5.0		950,21	8.551,89	10.452,31			
401	05	01	9150	TRAV. DO CHANTRE C/ 54M DE COMP. X 5M DE LARGURA, PAVIMENTADA A CUBO, PASSEIO C/ 2M DE LARGURA E C/ DRENAGEM DE AGUAS PLUVIAIS		2001/12/31	13.467,54			13.467,54	5.0		673,38	6.060,42	7.407,12			
401	05	01	9151	TRAV. DO SOUTO C/ 81M DE COMP. X 6M DE LARGURA, PAVIMENTADA A CUBO, PASSEIO C/ 1M DE LARGURA E C/ DRENAGEM DE AGUAS PLUVIAIS		2001/12/31	18.585,21			18.585,21	5.0		929,26	8.363,34	10.221,87			
401	05	01	9152	TRAV. DR. CARLOS PIRES FELGUEIRAS C/ 128M DE COMP. X 6M DE LARGURA, PAVIMENTADA A CUBO, PASSEIO C/ 2.4M DE LARGURAE C/ DRENAGEM		2001/12/31	38.307,68			38.307,68	5.0		1.915,39	17.238,45	21.069,23			
401	05	01	9153	TRAV. ENG. DUARTE PACHECO C/ 74M DE COMP. X 4M DE LARGURA, PAVIMENTADA A CUBO		2001/12/31	6.643,99			6.643,99	5.0		332,20	2.989,80	3.654,19			
Total Geral ou a Transportar .....							90.991.330,35			22.927.788,85	113.919.119,20		6.445.506,62	46.704.658,61	67.016.220,41			

ENTIDADE		C.M.M.		Período : a		45.3 - Outras construções e infraestruturas		Data : 2010/03/30 Ano : 2009 Moeda : EUR Página : 82	
----------	--	--------	--	-------------	--	---	--	---	--

IDENTIFICAÇÃO DOS BENS					AQUISIÇÃO		ATIVO IMOBILIZADO (Valores aquisição ou outro na falta daqueles)	VARIAÇÃO PATRIMONIAL		Valor Patrimonial Atualizado	REINTEGRAÇÕES E AMORTIZAÇÕES				Valor Patrimonial Líquido	ALIENAÇÕES/ABATES/TRANSFER.		
Cl.	Tipo	Bem	Nr.Inv.	Descrição	Tipo	Data		T.	Data	Valor	VU	Taxa	Do Período	Acumulados		T.	Valor	Data
401	05	01	9154	TRAV. JOAQUIM FERREIRA DA COSTA C/ 207M DE COMP. X 4M DE LARGURA, PAVIMENTADA A BETU, PASSEIO C/ 2.4M DE LARGURA E C/ DRENAGEM DE AGUAS PLUVIAIS		2001/12/31	50.386,57			50.386,57		5.0	2.519,33	22.673,97	27.712,60			
401	05	01	9155	TRAV. MANUEL FELISBERTO OLIVEIRA C/ 70M DE COMP. X 6M DE LARGURA, PAVIMENTADA A CUBO, PASSEIO C/ 2M DE LARGURA E C/ DRENAGEM DE AGUAS PLUVIAIS		2001/12/31	19.552,88			19.552,88		5.0	977,65	8.798,79	10.754,09			
401	05	01	9156	VIA ADELINO AMARO DA COSTA C/ 316M DE COMP. X 6M DE LARGURA, PAVIMENTADA A BETU E C/ DRENAGEM DE AGUAS PLUVIAIS		2001/12/31	7.817,96			7.817,96		5.0	390,90	3.518,10	4.299,86			
401	05	01	9157	RUA SEM NOME Nº 1 C/ 114M DE COMP. X 7M DE LARGURA, PAVIMENTADA A CUBO, PASSEIO C/ 4M DE LARGURA E C/DRENAGEM DE AGUAS PLUVIAIS		2001/12/31	46.627,63			46.627,63		5.0	2.331,38	20.982,42	25.645,21			
401	05	01	9158	RUA SEM NOME Nº 2 C/ 94M DE COMP. X 7M DE LARGURA, PAVIMENTADA A CUBO, PASSEIO C/ 4M DE LARGURA E C/ DRENAGEM DE AGUAS PLUVIAIS		2001/12/31	38.447,34			38.447,34		5.0	1.922,37	17.301,33	21.146,01			
401	05	01	9159	RUA SEM NOME Nº 3 C/ 111M DE COMP. X 7M DE LARGURA, PAVIMENTADA A CUBO, PASSEIO C/ 4M DE LARGURA E C/ DRENAGEM DE AGUAS PLUVIAIS		2001/12/31	45.400,58			45.400,58		5.0	2.270,03	20.430,27	24.970,31			
401	05	01	9160	RUA SEM NOME Nº 4 C/ 233M DE COMP. X 7M DE LARGURA, PAVIMENTADA A CUBO, PASSEIO C/ 4M DE LARGURA E C/ DRENAGEM DE AGUAS PLUVIAIS		2001/12/31	95.300,33			95.300,33		5.0	4.765,02	42.885,17	52.415,16			
401	05	01	9161	RUA SEM NOME Nº 5 C/ 399M DE COMP. X 7M DE LARGURA, PAVIMENTADA A CUBO, PASSEIO C/ 4M DE LARGURA E C/ DRENAGEM DE AGUAS PLUVIAIS		2001/12/31	163.196,70			163.196,70		5.0	8.159,84	73.438,52	89.758,18			
401	05	01	9162	RUA SEM NOME Nº 6 C/ 122M DE COMP. X 7M DE LARGURA, PAVIMENTADA A CUBO, PASSEIO C/ 4M DE LARGURA E C/ DRENAGEM DE AGUAS PLUVIAIS		2001/12/31	49.899,74			49.899,74		5.0	2.494,99	22.454,91	27.444,83			
401	05	01	9163	RUA SEM NOME Nº 7 C/ 337M DE COMP. X 7M DE LARGURA, PAVIMENTADA A CUBO, PASSEIO C/ 4M DE LARGURA E C/ DRENAGEM DE AGUAS PLUVIAIS		2001/12/31	137.837,81			137.837,81		5.0	6.891,89	62.027,01	75.810,80			
401	05	01	9164	RUA SEM NOME Nº 8 C/ 390M DE COMP. X 7M DE LARGURA, PAVIMENTADA A BETU, PASSEIO C/ 4M DE LARGURA E C/ DRENAGEM DE AGUAS PLUVIAIS		2001/12/31	1.622.220,45			1.622.220,45		5.0	81.111,02	729.999,18	892.221,27			
401	05	01	9165	RUA SEM NOME Nº 9 C/ 94M DE COMP. X 7M DE LARGURA, PAVIMENTADA A BETU,PASSEIO C/ 4M DE LARGURA E C/ DRENAGEM DE AGUAS PLUVIAIS		2001/12/31	39.103,76			39.103,76		5.0	1.955,19	17.596,71	21.507,05			
401	05	01	9166	RUA SEM NOME Nº 10 C/ 498M DE COMP. X 7M DE LARGURA, PAVIMENTADA A ESCORIA, PASSEIO C/ 4M DE LARGURA E C/ DRENAGEM DE AGUAS PLUVIAIS		2001/12/31	161.957,68			161.957,68		5.0	8.097,89	72.880,95	89.076,73			
401	05	01	9167	RUA SEM NOME Nº 11 C/ 191M DE COMP. X 7M DE LARGURA, PAVIMENTADA A BETU, PASSEIO C/ 4M DE LARGURA E C/ DRENAGEM DE AGUAS PLUVIAS		2001/12/31	79.455,51			79.455,51		5.0	3.972,78	35.754,99	43.700,52			
Total Geral ou a Transportar .....							93.548.535,29			22.927.788,85	116.476.324,14		6.573.366,90	47.855.400,93	68.422.683,03			

ENTIDADE				MAPA ANEXO DEMONSTRAÇÕES FINANCEIRAS						Data : 2010/03/30	
C.M.M.				45.3		- Outras construções e infraestruturas				Ano : 2009	
Período :		a								Moeda : EUR	
										Página : 83	

IDENTIFICAÇÃO DOS BENS					AQUISIÇÃO		ATIVO IMOBILIZADO (Valores aquisição ou outro na falta daqueles)	VARIAÇÃO PATRIMONIAL		Valor Patrimonial Atualizado	REINTEGRAÇÕES E AMORTIZAÇÕES				Valor Patrimonial Líquido	ALIENAÇÕES/ABATES/TRANSFER.			
Cl.	Tipo	Bem	Nr.Inv.	Descrição	Tipo	Data		T.	Data		Valor	VU	Taxa	Do Período		Acumulados	T.	Valor	Data
401	05	01	9168	RUA SEM NOME Nº 12 C/ 188M DE COMP. X 7M DE LARGURA, PAVIMENTADA A BETU, PASSEIO C/ 4M DE LARGURA E C/ DRENAGEM DE AGUAS PLUVIAIS		2001/12/31				78.207,52	5.0	3.910,38	35.193,40		43.014,12				
401	05	01	9169	RUA ADELIA FERREIRA DOS SANTOS CARVALHO C/ 140M DE COMP. X 7M DE LARGURA, PAVIMENTADA A BETU, PASSEIO C/ 4M DE LARGURA E C/ DRENAGEM DE AGUAS PLUVIAIS		2001/12/31		GR	3.515,20	61.754,84	5.9	2.947,46	26.385,26		35.369,58				
401	05	01	9170	RUA SEM NOME Nº 14 C/ 128M DE COMP. X 7M DE LARGURA, PAVIMENTADA A BETU, PASSEIO C/ 4M DE LARGURA E C/ DRENAGEM DE AGUAS PLUVIAIS		2001/12/31				53.247,67	5.0	2.662,39	23.961,44		29.286,23				
401	05	01	9171	RUA SEM NOME Nº 15 C/ 186M DE COMP. X 7M DE LARGURA, PAVIMENTADA A BETU, PASSEIO C/ 4M DE LARGURA E C/ DRENAGEM DE AGUAS PLUVIAIS		2001/12/31				77.375,52	5.0	3.868,78	34.819,00		42.556,52				
401	05	01	9172	RUA SEM NOME Nº 16 C/ 81M DE COMP. X 7M DE LARGURA, PAVIMENTADA A BETU, PASSEIO C/ 4M DE LARGURA E C/ DRENAGEM DE AGUAS PLUVIAIS		2001/12/31				33.695,79	5.0	1.684,79	15.163,11		18.532,68				
401	05	01	9173	RUA SEM NOME Nº 17 C/ 159M DE COMP. 7M DE LARGURA, PAVIMENTADA A BETU, PASSEIO C/ 4M DE LARGURA E C/ DRENAGEM DE AGUAS PLUVIAIS		2001/12/31				66.143,59	5.0	3.307,18	29.764,62		36.378,97				
401	05	01	9174	RUA SEM NOME Nº 18 C/ 421M DE COMP. X 7M DE LARGURA, PAVIMENTADA A BETU, PASSEIO C/ 4M DE LARGURA E C/ DRENAGEM DE AGUAS PLUVIAIS		2001/12/31				175.134,92	5.0	8.756,75	78.810,73		96.324,19				
401	05	01	9175	ALAMEDA DAS MACIEIRAS C/ 623M DE COMP. X 8M DE LARGURA, PAVIMENTADA A BETU, PASSEIO C/ 2M DE LARGURA E C/ DRENAGEM DE AGUAS PLUVIAIS		2001/12/31		GR	8.064,26	209.430,97	5.3	8.373,12	83.834,17		125.596,80				
401	05	01	9176	AV. COMENDADOR CARLOS FERREIRA DA SILVA C/ 446M DE COMP. X 10M DE LARGURA, PAVIMENTADA A BETU, PASSEIO C/ 3M DE LARGURA E C/ DRENAGEM DE AGUAS PLUVIAIS		2001/12/31		GR	4.713,64										
401	05	01	9176	AV. COMENDADOR CARLOS FERREIRA DA SILVA C/ 446M DE COMP. X 10M DE LARGURA, PAVIMENTADA A BETU, PASSEIO C/ 3M DE LARGURA E C/ DRENAGEM DE AGUAS PLUVIAIS				OU	3.651,56	213.031,95	7.1	10.694,33	95.394,34		117.637,61				
401	05	01	9177	AV. DO ROSAL C/ 304M DE COMP. X 8M LARGURA, PAVIMENTADA A CUBO		2001/12/31				59.440,75	5.0	2.972,04	26.748,36		32.692,39				
401	05	01	9178	AV. DR. GERMANO VIEIRA C/ 1260M DE COMP. X 10M DE LARGURA, PAVIMENTADA A BETU, PASSEIO C/ 1M DE LARGURA E C/ DRENANGEM DE AGUAS PLUVIAIS		2001/12/31		GR	104.105,89										
401	05	01	9178	AV. DR. GERMANO VIEIRA C/ 1260M DE COMP. X 10M DE LARGURA, PAVIMENTADA A BETU, PASSEIO C/ 1M DE LARGURA E C/ DRENANGEM DE AGUAS PLUVIAIS				GR	155.021,40										
401	05	01	9178	AV. DR. GERMANO VIEIRA C/ 1260M DE COMP. X 10M DE LARGURA, PAVIMENTADA A BETU, PASSEIO C/ 1M DE LARGURA E C/ DRENANGEM DE AGUAS PLUVIAIS				GR	18.104,62										
Total Geral ou a Transportar .....									95.008.563,60			23.224.965,42	117.503.787,66		6.622.544,12	48.305.475,36	69.000.072,12		

ENTIDADE		MAPA ANEXO DEMONSTRAÇÕES FINANCEIRAS										Data : Ano : 2009 Moeda : EUR Página : 84	
C.M.M.		-											
Período :		a											

IDENTIFICAÇÃO DOS BENS					AQUISIÇÃO		ATIVO IMOBILIZADO (Valores aquisição ou outro na falta daqueles)	VARIAÇÃO PATRIMONIAL			Valor Patrimonial Atualizado	REINTEGRAÇÕES E AMORTIZAÇÕES				Valor Patrimonial Líquido	ALIEVAÇÕES/ABATES/TRANSFER.		
Cl.	Tipo	Bem	Nr.Inv.	Descrição	Tipo	Data		T.	Data	Valor		VU	Taxa	Do Período	Acumulados		T.	Valor	Data
401	05	01	9178	AV. DR. GERMANO VIEIRA C/ 1260M DE COMP. X 10M DE LARGURA, PAVIMENTADA A BETU, PASSEIO C/ 1M DE LARGURA E C/ DRENAGEM DE AGUAS PLUVIAIS				OU		5.252,38									
401	05	01	9178	AV. DR. GERMANO VIEIRA C/ 1260M DE COMP. X 10M DE LARGURA, PAVIMENTADA A BETU, PASSEIO C/ 1M DE LARGURA E C/ DRENAGEM DE AGUAS PLUVIAIS				OU		40.144,03	775.137,77		5.0	28.978,31	224.549,88	550.587,89			
401	05	01	9179	AV. MOUZINHO DA SILVEIRA C/ 269M DE COMP. X 5M DE LARGURA, PAVIMENTADA A A CUBO, PASSEIO C/ 1M DE LARGURA E C/ DRENAGEM DE AGUA PLUVIAIS		2001/12/31	5.367,07				5.367,07		5.0	268,36	2.415,17	2.951,90			
401	05	01	9180	AV. NORTECOOP C/ 237M DE COMP. X 10M DE LARGURA, PAVIMENTADA A CUBO, PASSEIO C/ 2M DE LARGURA E C/ DRENAGEM DE AGUAS PLUVIAIS		2001/12/31	94.572,08				94.572,08		5.0	4.728,61	42.557,43	52.014,65			
401	05	01	9181	LARGO DA COSTELA C/ 62M DE COMP. X 12M DE LARGURA, PAVIMENTADA A CUBO		2001/12/31	16.689,78				16.689,78		5.0	834,49	7.510,41	9.179,37			
401	05	01	9182	LARGO DA IGREJA C/ 60M DE COMP. X 8M DE LARGURA, PAVIMENTADA A CUBO, PASSEIO C/ 1.2M DE LARGURA E C/ DRENAGEM DE AGUAS PLUVIAIS		2001/12/31	17.956,72				17.956,72		5.0	897,84	8.080,54	9.876,18			
401	05	01	9183	LARGO DO MOURIZ C/ 66M DE COMP. X 10M DE LARGURA, PAVIMENTADA A CUBO		2001/12/31	16.131,12				16.131,12		5.0	806,56	7.259,02	8.872,10			
401	05	01	9184	PARQUE DO TERREIRO C/ 76M DE COMP. X 4M DE LARGURA, PAVIMENTADA A CUBO		2001/12/31	7.430,09				7.430,09		5.0	371,51	3.343,54	4.086,55			
401	05	01	9185	PRACETA DA COOPERMAIA C/ 140M DE COMP. X 3M DE LARGURA, PAVIMENTADA A CIMENTO		2001/12/31	12.779,20				12.779,20		5.0	638,96	5.750,64	7.028,56			
401	05	01	9186	PRACETA ALTINO COELHO C/ 91M DE COMP. E C/ 7M DE LARGURA, PAVIMENTADA A CUBO, PASSEIO C/ 1.3M DE LARGURA EC7 DRENAGEM DE AGUAS PLUVIAIS		2001/12/31	24.964,83				24.964,83		5.0	1.248,24	11.234,16	13.730,67			
401	05	01	9187	PRACETA DA NORTECOOP C/ 124M DE COMP. X 4M DE LARGURA, PAVIMENTADA A CUBO, PASSEIO C/ 1M DE LARGURA E C/ DRENAGEM DE AGUAS PLUVIAIS		2001/12/31	21.029,32				21.029,32		5.0	1.051,47	9.463,21	11.566,11			
401	05	01	9188	PRACETA DE JARDIM COOP C/ 105M DE COMP. X 8M DE LARGURA, PAVIMENTADA A BETU, PASSEIO C/ 1M DE LARGURA E c/ DRENAGEM DE AGUAS PLUVIAIS		2001/12/31	31.214,77				31.214,77		5.0	1.560,74	14.046,66	17.168,11			
401	05	01	9189	RUA 1 DE MAIO C/ 1698M DE COMP. X 5M DE LARGURA, PAVIMENTADA A BETAO, PASSEIO C/ 2M DE LARGURA E C/ DRENAGEM DE AGUAS PLUVIAIS		2001/12/31	21.408,41				21.408,41		5.0	1.070,42	9.633,78	11.774,63			
401	05	01	9190	RUA 5 DE OUTUBRO C/ 1698M DE COMP. X 5M DE LARGURA, PAVIMENTADA A BETU, PASSEIO C/ 2M DE LARGURA E C/ DRENAGEM DE AGUAS PLUVIAIS		2001/12/31	431.949,00	GR		4.713,64									
401	05	01	9190	RUA 5 DE OUTUBRO C/ 1698M DE COMP. X 5M DE LARGURA, PAVIMENTADA A BETU, PASSEIO C/ 2M DE LARGURA E C/ DRENAGEM DE AGUAS PLUVIAIS				GR		201.663,12									
401	05	01	9190	RUA 5 DE OUTUBRO C/ 1698M DE COMP. X 5M DE LARGURA, PAVIMENTADA A BETU, PASSEIO C/ 2M DE LARGURA E C/ DRENAGEM DE AGUAS PLUVIAIS				OU		7.824,41	646.150,17		3.9	18.065,49	194.512,97	451.637,20			
Total Geral ou a Transportar .....							95.710.055,99			23.484.563,00	119.194.618,99			6.683.065,12	48.845.832,77	70.150.546,04			



ENTIDADE				MAPA ANEXO DEMONSTRAÇÕES FINANCEIRAS						Data : 2010/03/30	
C.M.M.				45.3		- Outras construções e infraestruturas				Ano : 2009	
Período :		a								Moeda : EUR	
										Página : 85	

IDENTIFICAÇÃO DOS BENS					AQUISIÇÃO		ATIVO IMOBILIZADO (Valores aquisição ou outro na falta daqueles)	VARIAÇÃO PATRIMONIAL		Valor Patrimonial Atualizado	REINTEGRAÇÕES E AMORTIZAÇÕES				Valor Patrimonial Líquido	ALIENAÇÕES/ABATES/TRANSFER.		
Cl.	Tipo	Bem	Nr.Inv.	Descrição	Tipo	Data		T.	Data	Valor	VU	Taxa	Do Período	Acumulados		T.	Valor	Data
401	05	01	9191	RUA ADELINO OLIVEIRA C/ 76M DE COMP. X 4.5M DE LARGURA, PAVIMENTADA A CUBO,PASSEIO C/ 1M DE LARGURA E C/ DRENAGEM DE AGUAS PLUVIAIS		2001/12/31	14.026,20			14.026,20	5.0		701,31	6.311,79	7.714,41			
401	05	01	9192	RUA ALBERTO PIMENTA C/ 222M DE COMP. X 6M DE LARGURA, PAVIMENTADA A CUBO, PASSEIO C/ 1M DE LARGURA E C/ DRENAGEM DE AGUAS PLUVIAIS		2001/12/31	50.937,24			50.937,24	5.0		2.546,86	22.921,74	28.015,50			
401	05	01	9193	RUA ALMEIDA GARRETT C/ 194M DE COMP. X 5M DE LARGURA, PAVIMENTADA A CUBO, PASSEIO C/ 2M DE LARGURA E C/ DRENAGEM DE AGUAS PLUVIAIS		2001/12/31	48.383,40			48.383,40	5.0		2.419,17	21.772,53	26.610,87			
401	05	01	9194	RUA ALVARES CABRAL C/ 56M DE COMP. X 4.5M DE LARGURA, PAVIMENTADA A CUBO E PASSEIO C/ 1M DE LARGURA		2001/12/31	8.952,42			8.952,42	5.0		447,62	4.028,58	4.923,84			
401	05	01	9195	RUA ALZIRA OLIVA TELES C/ 126M DE COMP. X 4.5M DE LARGURA, PAVIMENTADA A BETU, PASSEIO C/ 1M DE LARGURA E C/ DRENAGEM DE AGUAS PLUVIAIS		2001/12/31	23.819,59			23.819,59	5.0		1.190,98	10.718,82	13.100,77			
401	05	01	9196	RUA AMERICO SANTOS LEITE C/ 141M DE COMP. X 5M DE LARGURA, PAVIMENTADA A CUBO, PASSEIO C/ 1M DE LARGURA E C/ DRENAGEM DE AGUAS PLUVIAIS		2001/12/31	28.132,20			28.132,20	5.0		1.406,61	12.659,49	15.472,71			
401	05	01	9197	RUA ANTONIO ALEIXO C/ 84M DE COMP X 7M DE LARGURA, PAVIMENTADA A CUBO, PASSEIO C/ 1M DE LARGURA E C/ DRENAGEM DE AGUAS PLUVIAIS		2001/12/31	21.787,49			21.787,49	5.0		1.089,38	9.804,37	11.983,12			
401	05	01	9198	RUA ANTONIO FEEIREIRA PINTO C/ 266M DE COMP. X 9M DE LARGURA, PAVIMENTADA A CUBO, PASSEIO C/ 2M DE LARGURA E C/ DRENAGEM DE AGUAS PLUVIAIS		2001/12/31	98.183,38			98.183,38	5.0		4.909,17	44.182,53	54.000,85			
401	05	01	9199	RUA ANTONIO SERGIO C/ 262M DE COMP. X 5M DE LARGURA, PAVIMENTADA A CUBO, PASSEIO C/ 1M DE LARGURA E C/ DRENAGEM DE AGUAS PLUVIAIS		2001/12/31	52.274,02			52.274,02	5.0		2.613,70	23.523,30	28.750,72			
401	05	01	9200	RUA AZENHA NOVA C/ 102M DE COMP. X 5M DE LARGURA, PAVIMENTADA A CUBO, PASSEIO C/ 1M DE LARGURA E C/ DRENAGEM DE AGUAS PLUVIAIS		2001/12/31	19.333,41			19.333,41	5.0		966,67	8.700,03	10.633,38			
401	05	01	9201	RUA BANDA MARCIAL DE GUEIPAES C/ 434M DE COMP. X 5M DE LARGURA, PAVIMENTADA A CUBO, PASSEIO C/ 2.4M DE LARGURA E C/ DRENAGEM DE AGUAS PLUVIAS		2001/12/31	116.898,28			116.898,28	5.0		5.844,92	52.604,22	64.294,06			
401	05	01	9202	RUA BRILHANTE DO NORTE C/ 174M DE COMP. X 5M DE LARGURA, PAVIMENTADA A CUBO, PASSEIO C/ 1M DE LARGURA E C/ DRENAGEM DE AGUAS PLUVIAIS		2001/12/31	34.716,33			34.716,33	5.0		1.735,82	15.622,37	19.093,96			
401	05	01	9203	RUA COOP. DE HABITAÇÃO O NOSSO JARDIM C/ 392M DE COMP. X 5.5M DE LARGURA, PAVIMENTADA A BETU, PASSEIO C/ 1M DE LARGURA E C/ DRENAGEM DE AGUAS PLUVIAIS		2001/12/31	86.228,19			86.228,19	5.0		4.311,41	38.802,69	47.425,50			
401	05	01	9204	RUA COOP. HABITAÇÃO SRA DO PORTO C/ 162M DE COMP. X 4.5M DE LARGURA, PAVIMENTADA A BETU, PASSEIO C/ 1M DE LARGURA E C/ DRENAGEM DE AGUAS PLUVIAIS		2001/12/31	30.625,19			30.625,19	5.0		1.531,26	13.781,34	16.843,85			
Total Geral ou a Transportar .....							96.344.353,33			23.484.563,00	119.828.916,33		6.714.780,00	49.131.266,57	70.499.409,58			

ENTIDADE				MAPA ANEXO DEMONSTRAÇÕES FINANCEIRAS				Data : 2010/03/30	
C.M.M.		45.3		- Outras construções e infraestruturas				Ano : 2009	
Período :		a						Moeda : EUR	
								Página : 86	

IDENTIFICAÇÃO DOS BENS					AQUISIÇÃO		ATIVO IMOBILIZADO (Valores aquisição ou outro na falta daqueles)	VARIAÇÃO PATRIMONIAL		Valor Patrimonial Atualizado	REINTEGRAÇÕES E AMORTIZAÇÕES				Valor Patrimonial Líquido	ALIENAÇÕES/ABATES/TRANSFER.		
Cl.	Tipo	Bem	Nr.Inv.	Descrição	Tipo	Data		T.	Data	Valor	VU	Taxa	Do Período	Acumulados		T.	Valor	Data
401	05	01	9205	RUA D. ANTONIO FERREIRA GOMES C/ 90M DE COMP. X 4,5M DE LARGURA, PAVIMENTADA A BETU, PASSEIO C/ 1M DE LARGURA E C/ DRENAGEM DE AGUAS PLUVIAIS		2001/12/31	18.526,35			18.526,35		5.0	926,32	8.336,88	10.189,47			
401	05	01	9206	RUA D. EMILIA FERREIRA PINTO C/ 185M DE COMP. X 4M DE LARGURA, PAVIMENTADA A BETU, PASSEIO C/ 2M DE LARGURA E C/ DRENAGEM DE AGUAS PLUVIAIS		2001/12/31	41.340,37			41.340,37		5.0	2.067,02	18.603,18	22.737,19			
401	05	01	9207	RUA D. MARIA FERREIRA DA CRUZ C/ 924M DE COMP. X 4.5M DE LARGURA, PAVIMENTADA A CUBO, PASSEIO C/ 1M DE LARGURA		2001/12/31	147.715,01	GR		4.515,00								
401	05	01	9207	RUA D. MARIA FERREIRA DA CRUZ C/ 924M DE COMP. X 4.5M DE LARGURA, PAVIMENTADA A CUBO, PASSEIO C/ 1M DE LARGURA				OU		2.847,68	155.077,69	5.0	8.283,82	66.463,28	88.614,41			
401	05	01	9208	RUA D. NUNES ALVES PEREIRA C/ 170M DE COMP. X 4M DE LARGURA, PAVIMENTADA A CUBO, PASSEIO C/ 1M DE LARGURA E C/ DRENAGEM DE AGUAS PLUVIAIS		2001/12/31	28.830,52			28.830,52		5.0	1.441,53	12.973,75	15.856,77			
401	05	01	9209	RUA DA AMEIRA C/ 559M DE COMP. X 4M DE LARGURA, PAVIMENTADA A CUBO E PASSEIO C/ 2M DE LARGURA		2001/12/31	105.954,65			105.954,65		5.0	5.297,73	47.679,57	58.275,08			
401	05	01	9210	RUA DA COOPERMAIA C/ 207M DE COMP. X 6M DE LARGURA, PAVIMENTADA A CUBO, PASSEIO C/ 2M DE LARGURA E C/ DRENAGEM DE AGUAS PLUVIAIS		2001/12/31	57.820,65			57.820,65		5.0	2.891,03	26.019,27	31.801,38			
401	05	01	9211	RUA DA ESTRADA VELHA C/ 474M DE COMP. X 4M DE LARGURA, PAVIMENTADA A CUBO, PASSEIO C/ 1M DE LARGURA		2001/12/31	66.200,46			66.200,46		5.0	3.310,03	29.790,19	36.410,27			
401	05	01	9212	RUA DA GUEIMAIA C/ 445M DE COMP. X 4M DE LARGURA, PAVIMENTADA A BETU, PASSEIO C/ 2M DE LARGURA E C/ DRENAGEM DE AGUAS PLUVIAIS		2001/12/31	99.440,35			99.440,35		5.0	4.972,02	44.748,18	54.692,17			
401	05	01	9213	RUA DA MOUTA C/ 208M DE COMP. X 4M DE LARGURA, PAVIMENTADA A CUBO, PASSEIO C/ 1M DE LARGURA		2001/12/31	29.049,99			29.049,99		5.0	1.452,50	13.072,50	15.977,49			
401	05	01	9214	RUA DA PONTE DA PEDRA C/ 1266M DE COMP. X 6M DE LARGURA, PAVIMENTADA A CUBO, PASSEIO C/ 1M DE LARGURA		2001/12/31	233.646,91	GR		1.214,00								
401	05	01	9214	RUA DA PONTE DA PEDRA C/ 1266M DE COMP. X 6M DE LARGURA, PAVIMENTADA A CUBO, PASSEIO C/ 1M DE LARGURA				GR		4.713,64								
401	05	01	9214	RUA DA PONTE DA PEDRA C/ 1266M DE COMP. X 6M DE LARGURA, PAVIMENTADA A CUBO, PASSEIO C/ 1M DE LARGURA				GR		2.629,20								
401	05	01	9214	RUA DA PONTE DA PEDRA C/ 1266M DE COMP. X 6M DE LARGURA, PAVIMENTADA A CUBO, PASSEIO C/ 1M DE LARGURA				OU		93.642,47								
401	05	01	9214	RUA DA PONTE DA PEDRA C/ 1266M DE COMP. X 6M DE LARGURA, PAVIMENTADA A CUBO, PASSEIO C/ 1M DE LARGURA				OU		3.901,69	339.747,91	5.0	27.891,20	123.857,63	215.890,28			
401	05	01	9215	RUA DA VOLTA C/ 207M DE COMP. X 4.5M DE LARGURA, PAVIMENTADA A CUBO, PASSEIO C/ 1M MDE LARGURA E C/ DRENAGEM DE AGUAS PLUVIAIS		2001/12/31	38.202,93			38.202,93		5.0	1.910,15	17.191,34	21.011,59			
Total Geral ou a Transportar .....							97.211.081,52			23.598.026,68	120.809.108,20		6.775.223,35	49.540.002,34	71.070.865,68			

ENTIDADE																																																																																																																																																																																																																																																																																																																																																																																																																																																																																																																																																																																																																																																																																																																																																																																																																																																																																																																																																																																																																																																																																																																																																																																																																																					
----------	--	--	--	--	--	--	--	--	--	--	--	--	--	--	--	--	--	--	--	--	--	--	--	--	--	--	--	--	--	--	--	--	--	--	--	--	--	--	--	--	--	--	--	--	--	--	--	--	--	--	--	--	--	--	--	--	--	--	--	--	--	--	--	--	--	--	--	--	--	--	--	--	--	--	--	--	--	--	--	--	--	--	--	--	--	--	--	--	--	--	--	--	--	--	--	--	--	--	--	--	--	--	--	--	--	--	--	--	--	--	--	--	--	--	--	--	--	--	--	--	--	--	--	--	--	--	--	--	--	--	--	--	--	--	--	--	--	--	--	--	--	--	--	--	--	--	--	--	--	--	--	--	--	--	--	--	--	--	--	--	--	--	--	--	--	--	--	--	--	--	--	--	--	--	--	--	--	--	--	--	--	--	--	--	--	--	--	--	--	--	--	--	--	--	--	--	--	--	--	--	--	--	--	--	--	--	--	--	--	--	--	--	--	--	--	--	--	--	--	--	--	--	--	--	--	--	--	--	--	--	--	--	--	--	--	--	--	--	--	--	--	--	--	--	--	--	--	--	--	--	--	--	--	--	--	--	--	--	--	--	--	--	--	--	--	--	--	--	--	--	--	--	--	--	--	--	--	--	--	--	--	--	--	--	--	--	--	--	--	--	--	--	--	--	--	--	--	--	--	--	--	--	--	--	--	--	--	--	--	--	--	--	--	--	--	--	--	--	--	--	--	--	--	--	--	--	--	--	--	--	--	--	--	--	--	--	--	--	--	--	--	--	--	--	--	--	--	--	--	--	--	--	--	--	--	--	--	--	--	--	--	--	--	--	--	--	--	--	--	--	--	--	--	--	--	--	--	--	--	--	--	--	--	--	--	--	--	--	--	--	--	--	--	--	--	--	--	--	--	--	--	--	--	--	--	--	--	--	--	--	--	--	--	--	--	--	--	--	--	--	--	--	--	--	--	--	--	--	--	--	--	--	--	--	--	--	--	--	--	--	--	--	--	--	--	--	--	--	--	--	--	--	--	--	--	--	--	--	--	--	--	--	--	--	--	--	--	--	--	--	--	--	--	--	--	--	--	--	--	--	--	--	--	--	--	--	--	--	--	--	--	--	--	--	--	--	--	--	--	--	--	--	--	--	--	--	--	--	--	--	--	--	--	--	--	--	--	--	--	--	--	--	--	--	--	--	--	--	--	--	--	--	--	--	--	--	--	--	--	--	--	--	--	--	--	--	--	--	--	--	--	--	--	--	--	--	--	--	--	--	--	--	--	--	--	--	--	--	--	--	--	--	--	--	--	--	--	--	--	--	--	--	--	--	--	--	--	--	--	--	--	--	--	--	--	--	--	--	--	--	--	--	--	--	--	--	--	--	--	--	--	--	--	--	--	--	--	--	--	--	--	--	--	--	--	--	--	--	--	--	--	--	--	--	--	--	--	--	--	--	--	--	--	--	--	--	--	--	--	--	--	--	--	--	--	--	--	--	--	--	--	--	--	--	--	--	--	--	--	--	--	--	--	--	--	--	--	--	--	--	--	--	--	--	--	--	--	--	--	--	--	--	--	--	--	--	--	--	--	--	--	--	--	--	--	--	--	--	--	--	--	--	--	--	--	--	--	--	--	--	--	--	--	--	--	--	--	--	--	--	--	--	--	--	--	--	--	--	--	--	--	--	--	--	--	--	--	--	--	--	--	--	--	--	--	--	--	--	--	--	--	--	--	--	--	--	--	--	--	--	--	--	--	--	--	--	--	--	--	--	--	--	--	--	--	--	--	--	--	--	--	--	--	--	--	--	--	--	--	--	--	--	--	--	--	--	--	--	--	--	--	--	--	--	--	--	--	--	--	--	--	--	--	--	--	--	--	--	--	--	--	--	--	--	--	--	--	--	--	--	--	--	--	--	--	--	--	--	--	--	--	--	--	--	--	--	--	--	--	--	--	--	--	--	--	--	--	--	--	--	--	--	--	--	--	--	--	--	--	--	--	--	--	--	--	--	--	--	--	--	--	--	--	--	--	--	--	--	--	--	--	--	--	--	--	--	--	--	--	--	--	--	--	--	--	--	--	--	--	--	--	--	--	--	--	--	--	--	--	--	--	--	--	--	--	--	--	--	--	--	--	--	--	--	--	--	--	--	--	--	--	--	--	--	--	--	--	--	--	--	--	--	--	--	--	--	--	--	--	--	--	--	--	--	--	--	--	--	--	--	--	--	--	--	--	--	--	--	--	--	--	--	--	--	--	--	--	--	--	--	--	--	--	--	--	--	--	--	--	--	--	--	--	--	--	--	--	--	--	--	--	--	--	--	--	--	--	--	--	--	--	--	--	--	--	--	--	--	--	--	--	--	--	--	--	--	--	--	--	--	--	--	--	--	--	--	--	--	--	--	--	--	--	--	--	--	--	--	--	--	--	--	--	--	--	--	--	--	--	--	--	--	--	--	--	--	--	--	--	--	--	--	--	--	--	--	--	--	--	--	--	--	--	--	--	--	--	--	--	--	--	--	--	--	--	--	--	--	--	--	--	--	--	--	--	--	--	--	--	--	--	--	--	--	--	--	--	--	--	--	--	--	--	--	--	--	--	--	--	--	--	--	--	--	--	--	--	--	--	--	--	--	--	--	--	--	--	--	--	--	--	--	--	--	--	--	--	--	--	--	--	--	--	--	--	--	--	--	--

IDENTIFICAÇÃO DOS BENS					AQUISIÇÃO		ATIVO IMOBILIZADO (Valores aquisição ou outro na falta daqueles)	VARIAÇÃO PATRIMONIAL			Valor Patrimonial Atualizado	REINTEGRAÇÕES E AMORTIZAÇÕES				Valor Patrimonial Líquido	ALIEVAÇÕES/ABATES/TRANSFER.		
Cl.	Tipo	Bem	Nr.Inv.	Descrição	Tipo	Data		T.	Data	Valor		VU	Taxa	Do Período	Acumulados		T.	Valor	Data
401	05	01	9216	RUA DAS OLIVEIRAS C/ 165M DE COMP. X 4.5M DE LARGURA, PAVIMENTADA A BETU, PASSEIO C/ 2M DE LARGURA E C/ DRENAGEM DE AGUAS PLUVIAIS		2001/12/31	39.422,49				39.422,49	5.0	1.971,13	17.740,12	21.682,37				
401	05	01	9217	RUA DAS ROSAS C/ 212M DE COMP. X 4.5M DE LARGURA, PAVIMENTADA A CUBO		2001/12/31	23.316,81				23.316,81	5.0	1.165,84	10.492,56	12.824,25				
401	05	01	9218	RUA DE CATASSOL C/ 523M DE COMP. X 6M DE LARGURA, PAVIMENTADA A CUBO E PASSEIO C/1M DE LARGURA		2001/12/31	96.522,38	GR		2.356,82									
401	05	01	9218	RUA DE CATASSOL C/ 523M DE COMP. X 6M DE LARGURA, PAVIMENTADA A CUBO E PASSEIO C/1M DE LARGURA				GR		244.584,20	343.463,40	7.7	21.240,51	109.817,81	233.645,59				
401	05	01	9219	RUA DE JARDIM COOP. C/ 143M X 4.5M DE LARGURA, PAVIMENTADA A CUBO, PASSEIO C/ 1M DE LARGURA E C/ DRENAGEM DE AGUAS PLUVIAIS		2001/12/31	26.391,40				26.391,40	5.0	1.319,57	11.876,13	14.515,27				
401	05	01	9220	RUA DE SANTANA C/ 485M DE COMP. X 5,5M DE LARGURA, PAVIMENTADA A CUBO E PASSEIO C/ 1M DE LARGURA		2001/12/31	84.066,15				84.066,15	5.0	4.203,31	37.829,79	46.236,36				
401	05	01	9221	RUA DE TERRAMONTE C/ 581M DE COMP. X 5M DE LARGURA, PAVIMENTADA A CUBO E PASSEIO C/ 1M DE LARGURA		2001/12/31	9.419,80				9.419,80	5.0	470,99	4.238,91	5.180,89				
401	05	01	9222	RUA DIOGO CAO C/ 64M DE COMP. X 4.5M DE LARGURA, PAVIMENTADA A CUBO, PASSEIO C/ 1M DE LARGURA E C/ DRENAGEM DE AGUAS PLUVIAIS		2001/12/31	12.098,84				12.098,84	5.0	604,94	5.444,46	6.654,38				
401	05	01	9223	RUA DO ARCO C/ 363M DE COMP. X 6M DE LARGURA, PAVIMENTADA A BETU/CUBO		2001/12/31	66.269,29				66.269,29	5.0	3.313,47	29.821,18	36.448,11				
401	05	01	9224	RUA DO CALVARIO C/ 437M DE COMP. X 4M DE LARGURA, PAVIMENTADA A BETU/ CUBO		2001/12/31	43.594,94				43.594,94	5.0	2.179,75	19.617,75	23.977,19				
401	05	01	9225	RUA DO ROSAL C/ 314M DE COMP. X 4M DE LARGURA, PAVIMENTADA A BETU		2001/12/31	31.951,00	GR		25.177,27	57.128,27	5.9	3.078,57	23.264,06	33.864,21				
401	05	01	9226	RUA DO VINHAL C/ 181M DE COMP. X 4M DE LARGURA, PAVIMENTADA A T. BATIDA		2001/12/31	7.222,59				7.222,59	5.0	361,13	3.250,17	3.972,42				
401	05	01	9227	RUA DOS CASTANHEIROS C/ 244M DE COMP. X 4.5M DE LARGURA, PAVIMENTADA A BETU, PASSEIO 2M DE LARGURA E C/ DRENAGEM DE AGUAS PLUVIAIS		2001/12/31	55.011,42				55.011,42	5.0	2.750,57	24.755,13	30.256,29				
401	05	01	9228	RUA DOS DESCOBRIMENTOS C/ 139M DE COMP. X 4M DE LARGURA, PAVIMENTADA A MACADAME		2001/12/31	5.546,63				5.546,63	5.0	277,33	2.495,97	3.050,66				
401	05	01	9229	RUA DOS LIRIOS C/ 144M DE COMP. X 4,5M DE LARGURA, PAVIMENTADA ACUBO		2001/12/31	14.544,95				14.544,95	5.0	727,25	6.545,25	7.999,70				
401	05	01	9230	RUA DOS MALQUERES C/ 109M DE COMP. X 5M DE LARGURA, PAVIMENTADA A CUBO		2001/12/31	13.320,40				13.320,40	5.0	666,02	5.994,18	7.326,22				
401	05	01	9231	RUA DOS MISSIONARIOS COMBONIANOS C/ 279M DE COMP. X 10M DE LARGURA, PAVIMENTADA A CUBO, PASSEIO C/ 2M DE LARGURA E C/ DRENAGEM DE AGUAS PLUVIAIS		2001/12/31	111.331,69				111.331,69	5.0	5.566,59	50.099,26	61.232,43				
401	05	01	9232	RUA DOS MOGOS C/ 229M DE COMP. X 7M DE LARGURA, PAVIMENTADA A CUBO		2001/12/31	39.179,08	OU		705,76	39.884,84	5.0	2.233,42	17.905,04	21.979,80				
401	05	01	9233	RUA DR. ANTONIO JOSE DE ALMEIDA C/ 588M DE COMP. X 5M DE LARGURA, PAVIMENTADA A CUBO E PASSEIO C/ 1M DE LARGURA		2001/12/31	95.320,28	GR		54.313,88	149.634,16	7.7	8.944,01	51.250,11	98.384,05				
Total Geral ou a Transportar .....							97.985.611,66			23.925.164,61	121.910.776,27		6.836.297,75	49.972.440,22	71.740.095,87				

ENTIDADE		C.M.M.		45.3		- Outras construções e infraestruturas		Data : 2010/03/30 Ano : 2009 Moeda : EUR Página : 88	
Período :		a							

IDENTIFICAÇÃO DOS BENS					AQUISIÇÃO		ATIVO IMOBILIZADO (Valores aquisição ou outro na falta daqueles)	VARIAÇÃO PATRIMONIAL		Valor Patrimonial Atualizado	REINTEGRAÇÕES E AMORTIZAÇÕES				Valor Patrimonial Líquido	ALIENAÇÕES/ABATES/TRANSFER.		
Cl.	Tipo	Bem	Nr.Inv.	Descrição	Tipo	Data		T.	Data	Valor	VU	Taxa	Do Período	Acumulados		T.	Valor	Data
401	05	01	9234	RUA DR.GERMANO TORRES C/ 164M DE COMP. X 4.5M DE LARGURA, PAVIMENTADA A CUBO, PASSEIO C/ 1M DE LARGURA E C/ DRENAGEM DE AGUAS PLUVIAIS		2001/12/31	30.267,06			30.267,06		5.0	1.513,36	13.620,16	16.646,90			
401	05	01	9235	RUA EÇA DE QUEIROS C/ 77M DE COMP. X 5M DE LARGURA, PAVIMENTADA A CUBO, PASSEIO C/ 2M DE LARGURA E C/ DRENAGEM DE AGUAS PLUVIAIS		2001/12/31	19.203,72			19.203,72		5.0	960,19	8.641,69	10.562,03			
401	05	01	9236	RUA FERNAO MAGALHAES C/ 55M DE COMP. X 4.5M DE LARGURA, PAVIMENTADA A CUBO E PASSEIO C/ 1M DE LARGURA		2001/12/31	8.792,56			8.792,56		5.0	439,63	3.956,67	4.835,89			
401	05	01	9237	RUA FERREIRA DE CASTRO C/ 264M X 7M DE LARGURA, PAVIMENTADA A CUBO, PASSEIO C/ 1M DE LARGURA E C/ DRENAGEM DE AGUAS PLUVIAIS		2001/12/31	68.474,98			68.474,98		5.0	3.423,75	30.813,75	37.661,23			
401	05	01	9238	RUA GENERAL NORTON DE MATOS C/ 142M DE COMP. X 5,5M DE LARGURA, PAVIMENTADA A CUBO, PASSEIO C/ 2M DE LARGURA E C/ DRENAGEM DE AGUAS PLUVIAIS		2001/12/31	37.539,53			37.539,53		5.0	1.876,98	16.892,81	20.646,72			
401	05	01	9239	RUA GIL EANES C/ 108M DE COMP. X 5M DE LARGURA, PAVIMENTADA A CUBO, PASSEIO C/ 1M DE LARGURA E C/ DRENAGEM DE AGUAS PLUVIAIS		2001/12/31	21.548,07			21.548,07		5.0	1.077,41	9.696,62	11.851,45			
401	05	01	9240	RUA GONÇALVES ZARCO C/ 64M DE COMP. X 4.5M DE LARGURA, PAVIMENTADA A CUBO, PASSEIO C/ 1M DE LARGURA E C/ DRENAGEM DE AGUAS PLUVIAIS		2001/12/31	11.811,53			11.811,53		5.0	590,58	5.315,21	6.496,32			
401	05	01	9241	RUA GRAO VASCO C/ 210M DE COMP. X 4M DE LARGURA, PAVIMENTADA A CUBO, PASSEIO C/ 1M DE LARGURA E C/ DRENAGEM DE AGUAS PLUVIAIS		2001/12/31	35.614,17			35.614,17		5.0	1.780,71	16.026,39	19.587,78			
401	05	01	9242	RUA HENRIQUE DE BARROS C/ 198M DE COMP. X 4M DE LARGURA, PAVIMENTADA A CUBO, PASSEIO c/ 1M DE LARGURA E C/ DRENAGEM DE AGUAS PLUVIAIS		2001/12/31	33.579,07	GR		226.871,02	260.450,09	4.5	11.228,11	24.659,72	235.790,37			
401	05	01	9243	RUA JOAQUIM CARLOS SILVA C/ 608M DE COMP. X 4.5M DE LARGURA, PAVIMENTADA A CUBO E PASSEIO C/ 1M DE LARGURA		2001/12/31	97.197,75			97.197,75		5.0	4.859,89	43.739,01	53.458,74			
401	05	01	9244	RUA HEROIS DE MUCABA C/ 156M DE COMP. X 7M DE LARGURA, PAVIMENTADA A CUBO, PASSEIO C/ 1M DE LARGURA E C/ DRENAGEM DE AGUAS PLUVIAIS		2001/12/31	40.462,49	GR		800,00	41.262,49	6.3	2.073,13	18.458,12	22.804,37			
401	05	01	9245	RUA HEROIS DO ULTRAMAR C/ 318M DE COMP. X 4M DE LARGURA, PAVIMENTADA A CUBO, PASSEIO C/2M DE LARGURA E C/ DRENAGEM DE AGUAS PLUVIAIS		2001/12/31	69.791,80	OU		93.642,47	163.434,27	5.0	17.896,12	45.812,84	117.621,43			
401	05	01	9246	RUA JOSE DOS SANTOS RAMOS C/ 270M DE COMP. X 4M DE LARGURA, PAVIMENTADA A CUBO, PASSEIO C/ 2M DE LARGURAE C/ DRENAGEM DE AGUAS PLUVIAIS		2001/12/31	59.257,19	GR		27.303,45	86.560,64	6.7	4.783,09	33.946,66	52.613,98			
401	05	01	9247	RUA JULIO DANTAS C/ 192M DE COMP. X 4M DE LARGURA, PAVIMENTADA A CUBO, PASSEIO C/ 1M DE LARGURA E C/ DRENAGEM DE AGUAS PLUVIAIS		2001/12/31	32.561,53			32.561,53		5.0	1.628,08	14.652,71	17.908,82			
Total Geral ou a Transportar .....							98.551.713,11			24.273.781,55	122.825.494,66		6.890.428,78	50.258.672,58	72.368.581,90			

ENTIDADE				MAPA ANEXO DEMONSTRAÇÕES FINANCEIRAS						Data : 2010/03/30	
C.M.M.		45.3		-	Outras construções e infraestruturas						Ano : 2009
Período :		a									Moeda : EUR
											Página : 89

IDENTIFICAÇÃO DOS BENS					AQUIÇÃO		ATIVO IMOBILIZADO (Valores aquisição ou outro na falta daqueles)	VARIAÇÃO PATRIMONIAL			Valor Patrimonial Atualizado	REINTEGRAÇÕES E AMORTIZAÇÕES				Valor Patrimonial Líquido	ALÍENACÕES/ABATES/TRANSFER.		
Cl.	Tipo	Bem	Nr.Inv.	Descrição	Tipo	Data		T.	Data	Valor		VU	Taxa	Do Período	Acumulados		T.	Valor	Data
401	05	01	9248	RUA JULIO DINIS C/ 140M DE COMP. X 5M DE LARGURA, PAVIMENTADA A CUBO, PASSEIO C/ 2M DE LARGURA E C/ DRENAGEM DE AGUAS PLUVIAIS		2001/12/31	34.915,85				34.915,85		5.0	1.745,79	15.712,11	19.203,74			
401	05	01	9249	RUA LUCIANO DA SILVA BARROS C/ 91M DE COMP. X 5M DE LARGURA, PAVIMENTADA A CUBO, PASSEIO C/ 1M DE LARGURA E C/ DRENAGEM DE AGUAS PLUVIAIS		2001/12/31	18.156,24				18.156,24		5.0	907,81	8.170,29	9.985,95			
401	05	01	9250	RUA LUIS DA SILVA NEVES C/ 1372M DE COMP. X 4M DE LARGURA, PAVIMENTADA A CUBO, PASSEIO C/ 1M DE LARGURA		2001/12/31	202.567,81	OU		4.228,38	206.796,19		5.0	11.772,76	92.799,88	113.996,31			
401	05	01	9251	RUA MAJOR OLIVA TELES C/ 293M DE COMP. X 4,5M DE LARGURA, PAVIMENTADA A BETU, PASSEIO C/ 1M DE LARGURA E C/ DRENAGEM DE AGUAS PLUVIAIS		2001/12/31	55.390,01				55.390,01		5.0	2.769,50	24.925,50	30.464,51			
401	05	01	9252	RUA MANUEL FERREIRA PINTO C/ 741M DE COMP. X 5M DE LARGURA, PAVIMENTADA A CUBO, PASSEIO C/ 1M DE LARGURA E C/ DRENAGEM DE AGUAS PLUVIAIS		2001/12/31	127.515,19	GR		2.356,82									
401	05	01	9252	RUA MANUEL FERREIRA PINTO C/ 741M DE COMP. X 5M DE LARGURA, PAVIMENTADA A CUBO, PASSEIO C/ 1M DE LARGURA E C/ DRENAGEM DE AGUAS PLUVIAIS				OU		37.780,64									
401	05	01	9252	RUA MANUEL FERREIRA PINTO C/ 741M DE COMP. X 5M DE LARGURA, PAVIMENTADA A CUBO, PASSEIO C/ 1M DE LARGURA E C/ DRENAGEM DE AGUAS PLUVIAIS				OU		2.283,69	169.936,34		5.0	10.521,02	62.578,60	107.357,74			
401	05	01	9253	RUA MANUEL SANTOS LESSA C/ 220M DE COMP. X 4M DE LARGURA, PAVIMENTADA A CUBO, PASSEIO C/ 1M DE LARGURA E C/ DRENAGEM DE AGUAS PLUVIAIS		2001/12/31	38.187,97				38.187,97		5.0	1.909,40	17.184,60	21.003,37			
401	05	01	9254	RUA NORTECOOP C/ 232M DE COMP. X 6M DE LARGURA, PAVIMENTADA A CUBO, PASSEIO C/ 1M DE LARGURA E C/ DRENAGEM DE AGUAS PLUVIAIS		2001/12/31	53.231,71				53.231,71		5.0	2.661,59	23.954,28	29.277,43			
401	05	01	9255	RUA NOSSA SRA DA SAUDE C/ 353M DE COMP. X 4M DE LARGURA, PAVIMENTADA A CUBO, PASSEIO C/ 0.9M DE LARGURA E C/ DRENAGEM DE AGUAS PLUVIAIS		2001/12/31	50.357,64				50.357,64		5.0	2.517,88	22.660,92	27.696,72			
401	05	01	9256	RUA PADRE AFONSO SILVA C/ 108M DE COMP. X 4M DE LARGURA, PAVIMENTADA A CUBO		2001/12/31	10.558,55				10.558,55		5.0	527,93	4.751,37	5.807,18			
401	05	01	9257	RUA DO PADRE AMERICO C/ 319M DE COMP. X 4,5M DE LARGURA, PAVIMENTADA A CUBO E C/ DRENAGEM DE AGUAS PLUVIAIS		2001/12/31	42.956,47	GR		2.356,82	45.313,29		7.1	2.256,60	20.490,66	24.822,63			
401	05	01	9258	RUA PADRE ANTONIO SOARES MONTEIRO C/ 271M DE COMP. X 2M DE LARGURA, PAVIMENTADA A BETU, PASSEIO C/ 2M DE LARGURA E C/ DRENAGEM DE AGUAS PLUVIAIS		2001/12/31	68.938,86				68.938,86		5.0	3.446,95	31.022,47	37.916,39			
401	05	01	9259	RUA PATRONATO DA IMACULADA C/ 148M DE COMP. X 4,5M DE LARGURA, PAVIMENTADA A CUBO, PASSEIO C/ 1M DE LARGURA E C/ DRENAGEM DE AGUAS PLUVIAIS		2001/12/31	27.314,17				27.314,17		5.0	1.365,71	12.291,39	15.022,78			
401	05	01	9260	RUA S. FAUSTINO DE GUEIPAS C/ 293M DE COMP. X 10M DE LARGURA, PAVIMENTADA A BETU, PASSEIO C/ 2M DE LARGURA E C/ DRENAGEM DE AGUAS PLUVIAIS		2001/12/31	119.841,18				119.841,18		5.0	5.992,06	53.928,54	65.912,64			
Total Geral ou a Transportar .....							99.401.644,76			24.322.787,90	123.724.432,66			6.938.823,78	50.649.143,19	72.877.049,29			

ENTIDADE												Data : 2010/03/30		
C.M.M.		45.3 - Outras construções e infraestruturas										Ano : 2009		
Período : a												Moeda : EUR		
												Página : 90		

IDENTIFICAÇÃO DOS BENS					AQUISIÇÃO		ATIVO IMOBILIZADO (Valores aquisição ou outro na falta daqueles)	VARIAÇÃO PATRIMONIAL			Valor Patrimonial Atualizado	REINTEGRAÇÕES E AMORTIZAÇÕES				Valor Patrimonial Líquido	ALIENAÇÕES/ABATES/TRANSFER.		
Cl.	Tipo	Bem	Nr.Inv.	Descrição	Tipo	Data		T.	Data	Valor		VU	Taxa	Do Período	Acumulados		T.	Valor	Data
401	05	01	9261	RUA SERAFIM NEVES DA CRUZ C/ 82M DE COMP. X 4M DE LARGURA, PAVIMENTADA A CUBO, PASSEIO C/ 1M DE LARGURA E C/ DRENAGEM DE AGUAS PLUVIAIS		2001/12/31	13.906,49				13.906,49		5.0	695,33	6.257,92	7.648,57			
401	05	01	9262	RUA SA E MELO C/ 928M DE COMP. X 4.5M DE LARGURA, PAVIMENTADA A CUBO, PASSEIO C/ 1M DE LARGURA		2001/12/31	148.354,47	GR		510,65	148.865,12		6.7	7.451,77	66.895,68	81.969,44			
401	05	01	9263	RUA VILA VERDE C/ 60M DE COMP. X 4M DE LARGURA, PAVIMENTADA A CUBO, PASSEIO C/ 1.2M DE LARGURA E C/ DRENAGEM DE AGUAS PLUVIAIS		2001/12/31	10.774,03				10.774,03		5.0	538,70	4.848,30	5.925,73			
401	05	01	9264	TRAV. 5 DE OUTUBRO C/ 222M DE COMP. X 4M DE LARGURA, PAVIMENTADA A CUBO		2001/12/31	21.703,69				21.703,69		5.0	1.085,19	9.766,66	11.937,03			
401	05	01	9265	TRAV. ANTONIO FERREIRA PINTO C/ 137M DE COMP. X 3,8M DE LARGURA, PAVIMENTADA A CUBO		2001/12/31	11.685,34				11.685,34		5.0	584,27	5.258,43	6.426,91			
401	05	01	9266	TRAV. D. MARIA FERREIRA DA CRUZ C/ 177M DE COMP. X 4M DE LARGURA, PAVIMENTADA A CUBO, PASSEIO C/ 1M DE LARGURA		2001/12/31	26.133,02				26.133,02		5.0	1.306,65	11.759,85	14.373,17			
401	05	01	9267	TRAV. DA COSTELA C/ 168M DE COMP. X 4M DE LARGURA, PAVIMENTADA A CUBO		2001/12/31	15.083,65	OU		17.977,62	33.061,27		8.3	2.184,69	11.214,41	21.846,86			
401	05	01	9268	TRAV. DA ESTRADA VELHA C/ 260M DE COMP. X 4M DE LARGURA, PAVIMENTADA A CUBO		2001/12/31	23.343,74				23.343,74		5.0	1.167,19	10.504,71	12.839,03			
401	05	01	9269	TRAV. DA LAGOA C/ 132M DE COMP. X 4M DE LARGURA, PAVIMENTADA A BETU		2001/12/31	11.851,44				11.851,44		5.0	592,57	5.333,13	6.518,31			
401	05	01	9270	TRAV. DA MOUTA C/ 215M DE COMP. X 4M DE LARGURA, PAVIMENTADA A CUBO		2001/12/31	19.303,48	OU		56.682,79	75.986,27		6.7	4.744,03	23.801,98	52.184,29			
401	05	01	9271	TRAV. DA NORTECOOP C/ 87M DE COMP. X 4M DE LARGURA, PAVIMENTADA A CUBO, PASSEIO C/ 1M DE LARGURA E C/ DRENAGEM DE AGUAS PLUVIAIS		2001/12/31	14.754,44				14.754,44		5.0	737,72	6.639,48	8.114,96			
401	05	01	9272	TRAV. DE MUNICH C/ 511M DE COMP. X 4M DE LARGURA, PAVIMENTADA A CUBO		2001/12/31	45.879,43	GR		75.623,67	121.503,10		4.5	4.688,70	23.040,46	98.462,64			
401	05	01	9273	TRAV. DO CALVARIO C/ 287M DE COMP. X 4M DE LARGURA, PAVIMENTADA A BETU		2001/12/31	25.767,90				25.767,90		5.0	1.288,40	11.595,56	14.172,34			
401	05	01	9274	TRAV. DO ROSAL C/ 222M DE COMP. X 4M DE LARGURA, PAVIMENTADA A CUBO		2001/12/31	21.703,69				21.703,69		5.0	1.085,19	9.766,66	11.937,03			
401	05	01	9275	TRAV. DOS MANINHOS C/ 127M DE COMP. X 4M DE LARGURA, PAVIMENTADA A CUBO		2001/12/31	11.402,52				11.402,52		5.0	570,13	5.131,15	6.271,37			
401	05	01	9276	TRAV. DOS PENEDOS C/ 308M DE COMP. X 4M DE LARGURA, PAVIMENTADA A CUBO		2001/12/31	30.111,43				30.111,43		5.0	1.505,57	13.550,13	16.561,30			
401	05	01	9277	TRAV. JARDIM COOP C/ 44M DE COMP. X 4M DE LARGURA, PAVIMENTADA A CUBO, PASSEIO C/ 1M DE LARGURA E C/ DRENAGEM DE AGUAS PLUVIAIS		2001/12/31	7.462,02	GR		73,50	7.535,52		6.7	378,00	3.377,50	4.158,02			
401	05	01	9278	TRAV. JOAQUIM CARLOS SILVA C/ 87M DE COMP. X 4M DE LARGURA, PAVIMENTADA A CUBO		2001/12/31	8.505,50				8.505,50		5.0	425,28	3.827,48	4.678,02			
401	05	01	9279	TRAV. LUIS SILVA NEVES C/ 177M X 4M DE LARGURA, PAVIMENTADA A T.BATIDA		2001/12/31	7.062,98				7.062,98		5.0	353,15	3.178,35	3.884,63			
401	05	01	9280	TRAV. SA E MELO C/ 396M DE COMP. X 4M DE LARGURA, PAVIMENTADA A CUBO		2001/12/31	38.714,70				38.714,70		5.0	1.935,74	17.421,62	21.293,08			
401	05	01	9281	VEREDA DE JARDIM COOP C/ 57M DE COMP. X 4M DE LARGURA, PAVIMENTADA A CUBO, PASSEIO C/ 1.2M DE LARGURA E C/ DRENAGEM DE AGUAS PLUVIAIS		2001/12/31	10.235,33				10.235,33		5.0	511,77	4.605,92	5.629,41			
Total Geral ou a Transportar .....							99.925.384,05			24.473.656,13	124.399.040,18			6.972.653,82	50.906.918,57	73.293.881,43			

ENTIDADE				MAPA ANEXO DEMONSTRAÇÕES FINANCEIRAS						Data : 2010/03/30	
C.M.M.				45.3		- Outras construções e infraestruturas				Ano : 2009	
Período :		a								Moeda : EUR	
										Página : 91	

IDENTIFICAÇÃO DOS BENS					AQUISIÇÃO		ACTIVO IMOBILIZADO (Valores aquisição ou outro na falta daqueles)	VARIAÇÃO PATRIMONIAL		Valor Patrimonial Atualizado	REINTEGRAÇÕES E AMORTIZAÇÕES				Valor Patrimonial Líquido	ALIENAÇÕES/ABATES/TRANSFER.		
Cl.	Tipo	Bem	Nr.Inv.	Descrição	Tipo	Data		T.	Data	Valor	VU	Taxa	Do Período	Acumulados		T.	Valor	Data
401	05	01	9282	VEREDA HENRIQUE DE BARROS C/ 83M DE COMP. X 4M DE LARGURA, PAVIMENTADA A CUBO, PASSEIO C/ 1.2M DE LARGURA E C/ DRENAGEM DE AGUAS PLUVIAIS		2001/12/31	14.904,08			14.904,08	5.0		745,21	6.706,83	8.197,25			
401	05	01	9283	VEREDA MANUEL DOS SANTOS LESSA C/ 232M DE COMP. X 4M DE LARGURA, PAVIMENTADA A CUBO, PASSEIO C/ 1,2M DE LARGURA E C/ DRENAGEM DE AGUAS PLUVIAIS		2001/12/31	41.659,60			41.659,60	5.0		2.082,98	18.746,82	22.912,78			
401	05	01	9284	RUA SEM NOME Nº 1 C/ 378M DE COMP. X 7M DE LARGURA, PAVIMENTADA A CUBO E PASSEIO C/ 4M DE LARGURA		2001/12/31	154.607,40			154.607,40	5.0		7.730,37	69.573,33	85.034,07			
401	05	01	9285	RUA SEM NOME Nº 2 C/ 113M DE COMP. X 7M DE LARGURA, PAVIMENTADA A CUBO, PASSEIO C/ 4M DE LARGURA,		2001/12/31	46.218,61			46.218,61	5.0		2.310,93	20.798,37	25.420,24			
401	05	01	9286	RUA SEM NOME Nº 3 C/ 238M DE COMP. X 7M DE LARGURA, PAVIMENTADA A T. BATIDA, PASSEIO C/ 4M DE LARGURA		2001/12/31	73.246,48			73.246,48	5.0		3.662,33	32.960,91	40.285,57			
401	05	01	45229	PREDIO URBANO DESTINADO A CONSTRUÇÃO DA VIA ESTRUTURANTE DE MILHEIROS/AGUAS SANTAS	91	2001/11/21	59.855,75			59.855,75					59.855,75			
401	05	99	60201	INFRAESTRUTURA DE ILUMINAÇÃO PÚBLICA NA VIA PERIFÉRICA, A ZONA INDUSTRIAL MAIA I - MOREIRA	01	2003/09/26	2.081,41			2.081,41					2.081,41			
401	05	99	60202	ILUMINAÇÃO PÚBLICA NA RUA DO CORGO - SANTA MARIA DE AVIOSO	01	2003/09/26	2.145,32			2.145,32					2.145,32			
401	05	99	60203	ILUMINAÇÃO PÚBLICA NA ESCADA DE ACESSO E LIGAÇÃO A RUA DE GAGO COUTINHO - AGUAS SANTAS	01	2003/09/26	2.888,21			2.888,21					2.888,21			
401	05	99	60204	ILUMINAÇÃO PÚBLICA, NO ARRUEAMENTO PEDONAL DE ACESSO AO PAVILHÃO GIMNOESPORATIVO DA ASS. ATLETICA DE AGUAS SANTAS	01	2003/09/26	2.707,18			2.707,18					2.707,18			
401	05	99	60205	ILUMINAÇÃO PÚBLICA, NA RUA PADRE LOUIS DE CAMPOS E RUA NOSSA SENHORA DA CARIDADE - VERMOIM	01	2003/09/26	2.472,19			2.472,19					2.472,19			
401	05	99	60206	ILUMINAÇÃO PÚBLICA, NA RUA EDUARDO AUGUSTO DA SILVA - AGUAS SANTAS	01	2003/09/26	2.154,65			2.154,65					2.154,65			
401	05	99	60207	ILUMINAÇÃO PÚBLICA, NA RUA DO VENAL - AGUAS SANTAS	01	2003/09/26	949,57			949,57					949,57			
401	05	99	60208	ILUMINAÇÃO PÚBLICA, NA RUA DO PADRE ABILIO SAMPAIO - GONDIM	01	2003/09/26	2.998,26			2.998,26					2.998,26			
401	05	99	60209	ILUMINAÇÃO PÚBLICA, NA RUA DO MORELO - AGUAS SANTAS	01	2003/09/26	2.096,04			2.096,04					2.096,04			
401	05	99	60210	ILUMINAÇÃO PÚBLICA, NO LARGO DO SOUTO - S. PEDRO FINS	01	2003/09/26	3.979,79			3.979,79					3.979,79			
401	05	99	60211	ILUMINAÇÃO PÚBLICA, NA RUA DOS MISSIONARIOS COMBONIANOS - GUEIFAES	01	2003/09/26	917,69			917,69					917,69			
401	05	99	60212	ILUMINAÇÃO PÚBLICA, NA RUA LUIS DA SILVA NEVES - GUEIFAES	01	2003/09/26	14.777,48			14.777,48					14.777,48			
401	05	99	60213	RAMAL DE MT PARA LIGAÇÃO DE LOTEAMENTO E DESVIO DA LINHA AÉREA - NÚCLEO ENVOLVENTE DA IGREJA - FOLGOSA	01	2003/09/29	71.817,52			71.817,52					71.817,52			
401	05	99	60218	ESTABELECIMENTO DA REDE DE ILUMINAÇÃO PÚBLICA, NA RUA NOVO HORIZONTE - SILVA ESCURA	01	2003/09/26	2.824,01			2.824,01					2.824,01			
Total Geral ou a Transportar .....							100.430.685,29			24.473.656,13	124.904.341,42		6.989.185,64	51.055.704,83	73.650.396,41			

ENTIDADE				MAPA ANEXO DEMONSTRAÇÕES FINANCEIRAS						Data : 2010/03/30	
C.M.M.		45.3		- Outras construções e infraestruturas						Ano : 2009	
Período :		a								Moeda : EUR	
										Página : 92	

IDENTIFICAÇÃO DOS BENS					AQUISIÇÃO		ACTIVO IMOBILIZADO (Valores aquisição ou outro na falta daqueles)	VARIAÇÃO PATRIMONIAL			Valor Patrimonial Atualizado	REINTEGRAÇÕES E AMORTIZAÇÕES				Valor Patrimonial Líquido	ALIENAÇÕES/ABATES/TRANSFER.		
Cl.	Tipo	Bem	Nr.Inv.	Descrição	Tipo	Data		T.	Data	Valor		VU	Taxa	Do Período	Acumulados		T.	Valor	Data
401	05	99	60219	ILUMINAÇÃO PUBLICA, NA VIA CENTRAL DE PEDROUÇOS ENTRE A RUA GONÇALO MENDES DA MAIA E A RUA FERNANDO NAMORA - PEDROUÇOS	01	2003/09/26	5.523,50				5.523,50					5.523,50			
401	05	99	60220	ILUMINAÇÃO PUBLICA, NO ARRUAMENTO SEM TOPONIMIA QUE ENCONTRA A RUA DO PADRE ANTONIO, NO LOCAL DO MONUMENTO A MAE - MAIA	01	2003/09/29	8.087,29				8.087,29					8.087,29			
401	05	99	60221	ILUMINAÇÃO PUBLICA, NA TRAV. DAS MOUTAS (AO PARQUE DE JOGOS DE GONDIM) - GONDIM	01	2003/09/29	4.267,20				4.267,20					4.267,20			
401	05	99	60222	ILUMINAÇÃO PUBLICA NA RUA GENERAL HUMBERTO DELGADO - MILHEIROS	01	2003/09/29	2.140,16				2.140,16					2.140,16			
401	05	99	60223	ILUMINAÇÃO PUBLICA EM PARTE DA RUA NOVA DE MEILAO - AGUAS SANTAS	01	2003/09/29	2.157,05				2.157,05					2.157,05			
401	05	99	60224	ILUMINAÇÃO PUBLICA NA RUA MESTRE ANTONIO COSTA - NOGUEIRA	01	2003/09/29	376,72				376,72					376,72			
401	05	99	60225	ILUMINAÇÃO PUBLICA NA RUA JORGE FERREIRINHA - NOGUEIRA	01	2003/09/29	753,44				753,44					753,44			
401	05	99	60226	ILUMINAÇÃO PUBLICA NA RUA DO RIBEIRO - FOLGOSA	01	2003/09/29	5.510,35				5.510,35					5.510,35			
401	05	99	60227	ILUMINAÇÃO PUBLICA, NA RUA DAS PENAS, LUGAR DE STA. CRISTINA - FOLGOSA	01	2003/09/29	10.219,10				10.219,10					10.219,10			
401	05	99	60228	ILUMINAÇÃO PUBLICA, NA ZONA DA CAPELA DA ANTA, SITA A RUA ENG.º FREDERICO ULRICH - GEMUNDE	01	2003/09/29	2.418,78				2.418,78					2.418,78			
401	05	99	60229	ILUMINAÇÃO PUBLICA, ZONA ENVOLVENTE A CAPELA DE VILAR DE LUZ - FOLGOSA	01	2003/09/30	286,76				286,76					286,76			
401	05	99	60230	RAMAL DE LIGAÇÃO, NA RUA DR. BERNARDINO MACHADO - BARCA	01	2003/11/20	452,87				452,87					452,87			
401	05	99	60231	RAMAL DE LIGAÇÃO	01	2003/11/20	636,12				636,12					636,12			
401	05	99	60232	RAMAL DE ALIMENTAÇÃO, NA RUA DR. BERNARDINO MACHADO - BARCA	01	2003/11/24	360,66				360,66					360,66			
401	05	99	60233	RAMAIS DE LIGAÇÃO, NA RUA DR. BERNARDINO MACHADO - BARCA	01	2003/11/24	1.003,19				1.003,19					1.003,19			
401	05	99	60236	ESTUDO DE RAMAL PARA O QUIOSQUE INSTALADO EM FRENTE AO MERCADO MUNICIPAL DO CASTELO	01	2003/12/18	26,06				26,06					26,06			
401	05	99	60237	LIGAÇÃO DA URBANIZAÇÃO DA QUINTA DO MOSTEIRO A REDE ELECTRICA	01	2003/12/30	59.582,38				59.582,38					59.582,38			
401	05	01	60280	TRAV. A EN 107 (ANTIGA ESTRADA EM TERRA BATIDA)	95	2003/12/30	4.541,33				4.541,33		5.0	227,07	1.589,49	2.951,84			
401	05	01	60329	TRAV. SA E MELO	09	2003/05/15	2.599,10				2.599,10		5.0	129,96	909,69	1.689,41			
401	05	99	60330	ILUMINAÇÃO PUBLICA NA RUA DA SERRA - FOLGOSA	01	2003/12/31	25.647,44				25.647,44					25.647,44			
401	05	01	60337	RUA SEM NOME 25 - SECTOR VIII - ZONA INDUSTRIAL I -FREGUESIA GEMUNDE	01	2003/12/30	6.685,44				6.685,44		5.0	334,27	2.339,89	4.345,55			
401	05	01	60395	TRAV. DA PEDROSA (TRANSVERSAL A RUA CENTRAL NA FREGUESIA DE FOLGOSA)	09	2006/12/30	26.946,69				26.946,69		5.0	1.347,33	5.389,33	21.557,36			
401	05	99	60959	ILUMINAÇÃO PUBLICA NO PARQUE A VEREDA DE JOSE REGIO COM A AV. DO LIDADOR DA MAIA - AGUAS SANTAS	01	2004/01/21	4.923,16				4.923,16					4.923,16			
401	05	99	60960	ILUMINAÇÃO PUBLICA NO ARRUAMENTO DE ACESSO A SEDE DO NUCLEO DA MAIA DA CRUZ VERMELHA PORTUGUESA, SITA A RUA DA LAGE - VERMOIM	01	2004/01/21	5.034,54				5.034,54					5.034,54			
401	05	99	60961	ILUMINAÇÃO PUBLICA NA RUA DOS MISSIONARIOS COMBONIANOS - GUEIFAES	01	2004/01/21	4.126,69				4.126,69					4.126,69			
Total Geral ou a Transportar .....							100.614.991,31			24.473.656,13	125.088.647,44			6.991.224,27	51.065.933,23	73.824.474,03			



ENTIDADE				MAPA ANEXO DEMONSTRAÇÕES FINANCEIRAS						Data : 2010/03/30	
C.M.M.				45.3		- Outras construções e infraestruturas				Ano : 2009	
Período :		a								Moeda : EUR	
										Página : 93	

IDENTIFICAÇÃO DOS BENS					AQUISIÇÃO		ACTIVO IMOBILIZADO (Valores aquisição ou outro na falta daqueles)	VARIAÇÃO PATRIMONIAL		Valor Patrimonial Actualizado	REINTEGRAÇÕES E AMORTIZAÇÕES				Valor Patrimonial Líquido	ALIENAÇÕES/ABATES/TRANSFER.		
Cl.	Tipo	Bem	Nr.Inv.	Descrição	Tipo	Data		T.	Data	Valor	VU	Taxa	Do Período	Acumulados		T.	Valor	Data
401	05	99	60962	ILUMINAÇÃO PUBLICA NA RUA DO MONTE DE ABRAES - GEMUNDE	01	2004/01/21	18,06			18,06					18,06			
401	05	99	60963	ILUMINAÇÃO PUBLICA NA PRACETA DE MANUEL ANTONIO RAMOS - VERMOIM	01	2004/01/30	1.059,81			1.059,81					1.059,81			
401	05	99	60964	ILUMINAÇÃO PUBLICA NA VIA DIAGONAL NA PROXIMIDADES DA VIA CENTRAL DE GONDIM - GONDIM	01	2004/02/06	36.003,62			36.003,62					36.003,62			
401	05	99	60965	ILUMINAÇÃO PUBLICA NA ROTUNDA DA E.N. 315 COM A E.M. 554 - SILVA ESCURA	01	2004/02/06	6.384,18			6.384,18					6.384,18			
401	05	99	60966	ILUMINAÇÃO PUBLICA NA RUA MANUEL SILVA CRUZ - NOGUEIRA	01	2004/02/06	139,73			139,73					139,73			
401	05	99	60967	ILUMINAÇÃO PUBLICA NA RUA GONÇALO M. DA MAIA - NOGUEIRA	01	2004/02/06	29,38			29,38					29,38			
401	05	99	60968	ILUMINAÇÃO PUBLICA NA RUA DE NOVAIS (PASSAGENS INFERIORES AO IC 24) - NOGUEIRA	01	2004/02/06	1.806,38			1.806,38					1.806,38			
401	05	99	60969	ILUMINAÇÃO PUBLICA NA RUA SENHOR DOS AFLITOS - AGUAS SANTAS	01	2004/03/11	285,96			285,96					285,96			
401	05	99	60970	ILUMINAÇÃO PUBLICA NA RUA DA LEVADINHA - PEDROUÇOS	01	2004/04/19	42,40			42,40					42,40			
401	05	99	60971	ILUMINAÇÃO PUBLICA NA TRAV. NOVA DE LAGEILOS - V. N. TELHA	01	2004/04/20	373,70			373,70					373,70			
401	05	99	60972	ILUMINAÇÃO PUBLICA NA RUA DO BAIRRO - GEMUNDE	01	2004/04/20	1.595,09			1.595,09					1.595,09			
401	05	99	60973	ILUMINAÇÃO PUBLICA NA RUA DE CLEMENTE DA COSTA - STA. MARIA AVIOSO	01	2004/04/20	8.095,91			8.095,91					8.095,91			
401	05	99	60975	ILUMINAÇÃO PUBLICA NA VIA DE LIGAÇÃO MAIA I - MAIA II - FOLGOSA	01	2004/04/20	752,89			752,89					752,89			
401	05	99	60976	RAMAL BTE - CENTRO CULTURAL DE MOUTIDOS - AGUAS SANTAS	01	2004/03/11	3.070,72			3.070,72					3.070,72			
401	05	99	60977	RAMAL BT - PARQUE URBANO DOS MOUTIDOS - AGUAS SANTAS	01	2004/03/08	8.087,45			8.087,45					8.087,45			
401	05	99	60978	RAMAL BT - CRECHE E JARDIM INFANCIA - MILHEIROS	01	2004/03/12	2.293,15			2.293,15					2.293,15			
401	05	99	60979	RAMAL BT - E.B.1 DO PAÇO - AGUAS SANTAS	01	2004/01/21	2.652,32			2.652,32					2.652,32			
401	05	99	60980	MODIFICAÇÃO DO PT 53 - RUA 5 DE OUTUBRO - GUEIFAS	01	2004/03/26	22.305,30			22.305,30					22.305,30			
401	05	99	60981	RAMAL BT - PAVILHAO GIMNODESPORTIVO DO PAIÇO - S. PEDRO AVIOSO	01	2004/01/20	55,45			55,45					55,45			
401	05	99	60982	RAMAL BT - MOTOR DO LAGO - FOLGOSA	01	2004/01/20	25,74			25,74					25,74			
401	05	99	60983	RAMAL BT - HORTO MUNICIPAL - BARCA	01	2004/01/20	819,36			819,36					819,36			
401	05	99	61090	ILUMINAÇÃO PUBLICA - RUA ALVES REDOL - PEDROUÇOS	01	2004/05/05	42,40			42,40					42,40			
401	05	99	61091	ILUMINAÇÃO PUBLICA (JUNTO AO EDIFICIO NOGUEIRA PARK I E II) - RUA DR. JOAQUIM NOGUEIRA DOS SANTOS - NOGUEIRA	01	2004/05/13	258,94			258,94					258,94			
401	05	99	61092	ILUMINAÇÃO PUBLICA - VIA ENG.º BELMIRO DE AZEVEDO - GEMUNDE	01	2004/05/24	49.877,08			49.877,08					49.877,08			
401	05	99	61348	RAMAL BT - ALIMENTAR A INSTALAÇÃO DA E.B.1 FREJUFÉ - SILVA ESCURA	01	2004/06/29	138,90			138,90					138,90			
401	05	99	61349	RAMAL BT - ALIMENTAR AS INSTALAÇÕES E.B.1 E A RUA GONÇALO MENDES DA MAIA - PEDROUÇOS	01	2004/06/29	138,90			138,90					138,90			
401	05	99	61350	RAMAL BT - ALIMENTAR A INSTALAÇÃO SEMAFORICA NO CRUZAMENTO CAMPOSA - FOLGOSA	01	2004/06/30	13,69			13,69					13,69			
Total Geral ou a Transportar .....							100.761.357,82			24.473.656,13	125.235.013,95		6.991.224,27	51.065.933,23	73.970.840,54			

ENTIDADE																																																																																																																																																																																																																																																																																																																																																																																																																																																																																																																																																																																																																																																																																																																																																																																																																																																																																																																																																																																																																																																																																																																																																																																																																																																																																												</	
----------	--	--	--	--	--	--	--	--	--	--	--	--	--	--	--	--	--	--	--	--	--	--	--	--	--	--	--	--	--	--	--	--	--	--	--	--	--	--	--	--	--	--	--	--	--	--	--	--	--	--	--	--	--	--	--	--	--	--	--	--	--	--	--	--	--	--	--	--	--	--	--	--	--	--	--	--	--	--	--	--	--	--	--	--	--	--	--	--	--	--	--	--	--	--	--	--	--	--	--	--	--	--	--	--	--	--	--	--	--	--	--	--	--	--	--	--	--	--	--	--	--	--	--	--	--	--	--	--	--	--	--	--	--	--	--	--	--	--	--	--	--	--	--	--	--	--	--	--	--	--	--	--	--	--	--	--	--	--	--	--	--	--	--	--	--	--	--	--	--	--	--	--	--	--	--	--	--	--	--	--	--	--	--	--	--	--	--	--	--	--	--	--	--	--	--	--	--	--	--	--	--	--	--	--	--	--	--	--	--	--	--	--	--	--	--	--	--	--	--	--	--	--	--	--	--	--	--	--	--	--	--	--	--	--	--	--	--	--	--	--	--	--	--	--	--	--	--	--	--	--	--	--	--	--	--	--	--	--	--	--	--	--	--	--	--	--	--	--	--	--	--	--	--	--	--	--	--	--	--	--	--	--	--	--	--	--	--	--	--	--	--	--	--	--	--	--	--	--	--	--	--	--	--	--	--	--	--	--	--	--	--	--	--	--	--	--	--	--	--	--	--	--	--	--	--	--	--	--	--	--	--	--	--	--	--	--	--	--	--	--	--	--	--	--	--	--	--	--	--	--	--	--	--	--	--	--	--	--	--	--	--	--	--	--	--	--	--	--	--	--	--	--	--	--	--	--	--	--	--	--	--	--	--	--	--	--	--	--	--	--	--	--	--	--	--	--	--	--	--	--	--	--	--	--	--	--	--	--	--	--	--	--	--	--	--	--	--	--	--	--	--	--	--	--	--	--	--	--	--	--	--	--	--	--	--	--	--	--	--	--	--	--	--	--	--	--	--	--	--	--	--	--	--	--	--	--	--	--	--	--	--	--	--	--	--	--	--	--	--	--	--	--	--	--	--	--	--	--	--	--	--	--	--	--	--	--	--	--	--	--	--	--	--	--	--	--	--	--	--	--	--	--	--	--	--	--	--	--	--	--	--	--	--	--	--	--	--	--	--	--	--	--	--	--	--	--	--	--	--	--	--	--	--	--	--	--	--	--	--	--	--	--	--	--	--	--	--	--	--	--	--	--	--	--	--	--	--	--	--	--	--	--	--	--	--	--	--	--	--	--	--	--	--	--	--	--	--	--	--	--	--	--	--	--	--	--	--	--	--	--	--	--	--	--	--	--	--	--	--	--	--	--	--	--	--	--	--	--	--	--	--	--	--	--	--	--	--	--	--	--	--	--	--	--	--	--	--	--	--	--	--	--	--	--	--	--	--	--	--	--	--	--	--	--	--	--	--	--	--	--	--	--	--	--	--	--	--	--	--	--	--	--	--	--	--	--	--	--	--	--	--	--	--	--	--	--	--	--	--	--	--	--	--	--	--	--	--	--	--	--	--	--	--	--	--	--	--	--	--	--	--	--	--	--	--	--	--	--	--	--	--	--	--	--	--	--	--	--	--	--	--	--	--	--	--	--	--	--	--	--	--	--	--	--	--	--	--	--	--	--	--	--	--	--	--	--	--	--	--	--	--	--	--	--	--	--	--	--	--	--	--	--	--	--	--	--	--	--	--	--	--	--	--	--	--	--	--	--	--	--	--	--	--	--	--	--	--	--	--	--	--	--	--	--	--	--	--	--	--	--	--	--	--	--	--	--	--	--	--	--	--	--	--	--	--	--	--	--	--	--	--	--	--	--	--	--	--	--	--	--	--	--	--	--	--	--	--	--	--	--	--	--	--	--	--	--	--	--	--	--	--	--	--	--	--	--	--	--	--	--	--	--	--	--	--	--	--	--	--	--	--	--	--	--	--	--	--	--	--	--	--	--	--	--	--	--	--	--	--	--	--	--	--	--	--	--	--	--	--	--	--	--	--	--	--	--	--	--	--	--	--	--	--	--	--	--	--	--	--	--	--	--	--	--	--	--	--	--	--	--	--	--	--	--	--	--	--	--	--	--	--	--	--	--	--	--	--	--	--	--	--	--	--	--	--	--	--	--	--	--	--	--	--	--	--	--	--	--	--	--	--	--	--	--	--	--	--	--	--	--	--	--	--	--	--	--	--	--	--	--	--	--	--	--	--	--	--	--	--	--	--	--	--	--	--	--	--	--	--	--	--	--	--	--	--	--	--	--	--	--	--	--	--	--	--	--	--	--	--	--	--	--	--	--	--	--	--	--	--	--	--	--	--	--	--	--	--	--	--	--	--	--	--	--	--	--	--	--	--	--	--	--	--	--	--	--	--	--	--	--	--	--	--	--	--	--	--	--	--	--	--	--	--	--	--	--	--	--	--	--	--	--	--	--	--	--	--	--	--	--	--	--	--	--	--	--	--	--	--	--	--	--	--	--	--	--	--	--	--	--	--	--	--	--	--	--	--	--	--	--	--	--	--	--	--	--	--	--	--	--	--	--	--	--	--	--	--	--	--	--	--	--	--	--	--	--	--	--	--	--	--	--	--	--	--	--	--	--	--	--	--	--	--	--	--	--	--	--	--	--	--	--	--	--	--	--	--	--	--	--	--	--	--	--	--	--	--	--	--	--	--	--	--	--	--	--	--	--	--	--	--	--	--	--	--	--	--	--	--	--	--	--	--	--	--	--	--	--	--	--	--	--	--	--	--	--	--	--	--	--	--	--	--	----	--

IDENTIFICAÇÃO DOS BENS					AQUISIÇÃO		ACTIVO IMOBILIZADO (Valores aquisição ou outro na falta daqueles)	VARIAÇÃO PATRIMONIAL		Valor Patrimonial Atualizado	REINTEGRAÇÕES E AMORTIZAÇÕES				Valor Patrimonial Líquido	ALIENAÇÕES/ABATES/TRANSFER.		
Cl.	Tipo	Bem	Nr.Inv.	Descrição	Tipo	Data		T.	Data	Valor	VU	Taxa	Do Período	Acumulados		T.	Valor	Data
401	05	99	61351	RAMAL BT COM VISTA A ALIMENTAR A "ESTAÇÃO DE MEDIDA DA QUALIDADE DO AR" - AGUAS SANTAS	01	2004/06/30	13,69			13,69					13,69			
401	05	99	61352	RAMAL BT - "JORNAL ELECTRONICO NO LARGO DE BARROSO - NOGUEIRA	01	2004/06/30	13,69			13,69					13,69			
401	05	99	61353	RAMAL BT COM VISTA A ALIMENTAR O "JORNAL ELECTRONICO" - LARGO DO SOUTO - S. PEDRO FINS	01	2004/06/30	13,69			13,69					13,69			
401	05	99	61354	ESTUDO RAMAL PARA FORNECIMENTO ELECTRICO -PARQUE DE CALVILHE - MILHEIROS	01	2004/07/15	26,06			26,06					26,06			
401	05	99	61355	ILUMINAÇÃO PUBLICA - RUA DE ARDEGAES (JUNTO AO N.º 30) - AGUAS SANTAS	01	2004/07/20	172,00			172,00					172,00			
401	05	99	61500	ILUMINAÇÃO PUBLICA - RUA DA QUINTA DA CORGA- AGUAS SANTAS	01	2004/06/15	1.416,30			1.416,30					1.416,30			
401	05	99	62130	ILUMINAÇÃO PUBLICA NO ARRUAMENTO TRANSVERSAL A RUA CANTRAL DA RIBELA - S. PEDRO AVIOSO	01	2004/08/26	1.002,00			1.002,00					1.002,00			
401	05	99	62131	RAMAL BT PARA INSTALAÇÃO SEMAFORICA SITA NA RUA S. ROMAO - VERMOIM	01	2004/09/10	833,37			833,37					833,37			
401	05	99	62132	RAMAL BT PARA INSTALAÇÃO SEMAFORICA - RUA D. AFONSO HENRIQUES - AGUAS SANTAS	01	2004/09/10	646,99			646,99					646,99			
401	05	99	62133	RAMAL BT PARA INSTALAÇÃO SEMAFORICA - RUA CRUZ DAS GUARDEIRAS - MOREIRA	01	2004/09/13	833,37			833,37					833,37			
401	05	99	62140	RAMAL PARA INSTALAÇÃO SEMAFORICA SITA NO ENTRONCAMENTO DA E.N. 208/E.N. 318-1 - AGUAS SANTAS	01	2004/10/19	460,61			460,61					460,61			
401	05	99	62456	ILUMINAÇÃO PUBLICA, NA RUA DE VILARINHO DE CIMA(JUNTO AO N.º 29)- S. PEDRO AVIOSO	01	2004/11/09	24,32			24,32					24,32			
401	05	99	62457	ILUMINAÇÃO PUBLICA, NA TRAV. 3 DE MAIO - PEDROUÇOS	01	2004/11/09	39,29			39,29					39,29			
401	05	99	62458	ILUMINAÇÃO PUBLICA, NA CASA MUNICIPAL DO BRAS OLEIRO, SITA NA RUA DE D. AFONSO HENRIQUES - AGUAS SANTAS	01	2004/11/09	1.196,58			1.196,58					1.196,58			
401	05	99	62459	ILUMINAÇÃO PUBLICA (JUNTO AO PT N.º 420), NA AV. D. MANUEL II - VERMOIM	01	2004/11/18	4.154,17			4.154,17					4.154,17			
401	05	99	62460	REFORMULAÇÃO DA REDE DE IP NO CENTRO DE SAUDE DA MAIA E SANTA CASA DE MISERICORDIA DA MAIA	01	2004/11/18	3.915,00			3.915,00					3.915,00			
401	05	99	62461	RAMAL DE ENERGIA ELECTRICA PARA ALIMENTAÇÃO DA "BARRREIRA" DE CONDICIONAMENTO DE ACESSO A RUA PADRE ANTONIO - MAIA	01	2004/11/18	26,06			26,06					26,06			
401	05	99	62462	RAMAL DE ENERGIA ELECTRICA PARA INSTALAÇÃO DO EDIFICIO MUNICIPAL DA ASSOCIAÇÃO "CRIANÇA DIFERENTE", URBANIZAÇÃO DO MONTE PENEDO - MILHEIROS	01	2004/11/18	13,69			13,69					13,69			
401	05	99	62543	PONTE DE LOUSA	09	2004/01/22	13.093,44			13.093,44					13.093,44			
401	05	99	62871	LIGAÇÃO DO RAMAL (BAIXA TENSÃO) - ZONA COMERCIAL DO PARQUE CENTRAL	01	2004/11/24	99,13			99,13					99,13			
401	05	01	63182	RUA DAS ESCALONIAS	09	2004/01/02	209.075,00	GR		2.082,50	211.157,50	5.0	10.557,87	63.347,25	147.810,25			
401	05	01	63183	RUA DO ROSMANINHO	09	2004/01/02	271.275,00	GR		1.561,87	272.836,87	5.0	13.641,84	81.851,04	190.985,83			
401	05	99	63529	RAMAL SUBTERRANEO DE MT PARA O PT N.º 596/MAI - RUA GONÇALO MENDES DA MAIA - PEDROUÇOS	01	2004/12/03	24.641,45				24.641,45				24.641,45			
Total Geral ou a Transportar .....							101.294.342,72			24.477.300,50	125.771.643,22		7.015.423,98	51.211.131,52	74.362.271,52			

ENTIDADE												Data : 2010/03/30		
C.M.M.		45.3 - Outras construções e infraestruturas										Ano : 2009		
Período : a												Moeda : EUR		
												Página : 95		

IDENTIFICAÇÃO DOS BENS					AQUIÇÃO		ACTIVO IMOBILIZADO (Valores aquisição ou outro na falta daqueles)	VARIAÇÃO PATRIMONIAL		Valor Patrimonial Atualizado	REINTEGRAÇÕES E AMORTIZAÇÕES				Valor Patrimonial Líquido	ALIENAÇÕES/ABATES/TRANSFER.		
Cl.	Tipo	Bem	Nr.Inv.	Descrição	Tipo	Data		T.	Data	Valor	VU	Taxa	Do Período	Acumulados		T.	Valor	Data
401	05	99	63530	ILUMINAÇÃO PUBLICA - ARRUAMENTO DE ACESSO AO EDIFICIO DA JUNTA DE FREGUESIA DE NOGUEIRA	01	2004/12/03	982,58			982,58					982,58			
401	05	99	63531	ILUMINAÇÃO PUBLICA - TRAV. LUIS DA SILVA NEVES - GUEIPAES	01	2004/12/29	1.384,20			1.384,20					1.384,20			
401	05	99	63532	ILUMINAÇÃO PUBLICA - RUA MONTE DO VISO (FRENTE AO N.º 358) - GEMUNDE	01	2004/12/29	341,57			341,57					341,57			
401	05	99	64861	REDE DE DISTRIBUIÇÃO DE ENERGIA EM BAIXA TENSÃO	01	2004/10/28	15.167,91			15.167,91					15.167,91			
401	05	01	64863	RUA SEM NOME 1029 - MAIA I SECTOR VI - GEMUNDE	09	2004/08/05	46.821,87			46.821,87		5.0	2.341,09	14.046,54	32.775,33			
401	05	99	65128	INFRA-ESTRUTURAS VARIAS NOS TERRENOS DESTINADOS AO NOVO CEMITERIO DE VERMOIM	01	2004/08/05	104.708,28			104.708,28					104.708,28			
401	05	01	65129	VIADUTO SOBRE O RIO LEÇA	95	2004/08/19	428.630,84			428.630,84		5.0	21.431,54	128.589,24	300.041,60			
401	05	99	65133	INFRA-ESTRUTURAS VARIAS NO LOTEAMENTO DA DESIGNADA QUINTA DO CORIM	01	2004/06/17	104.209,68			104.209,68		5.0	5.210,48	31.262,89	72.946,79			
401	05	01	65419	RUA VASCO DA GAMA C/ 54M DE COMP. X 4M DE LARGURA, PAVIMENTADA A CUBO	09	2004/12/29	5.279,28			5.279,28		5.0	222,29	2.167,29	3.111,99			
401	05	99	65444	COLECTOR DE AGUAS PLUVIAIS - NOS ARRUAMENTOS ENVOLVENTES AO EMPREENDIMENTO CONTRUIDO PELA SOCIEDADE "BRANDINHARES"		2005/12/31	22.585,57			22.585,57					22.585,57			
401	05	99	66664	REMODELACAO DA REDE DE ILUMINAÇÃO PUBLICA - RUA DE D. JOAO IV - VERMOIM	01	2005/03/07	9.778,03			9.778,03					9.778,03			
401	05	99	66665	VIA PERIFERICA SUDOESTE DA CIDADE, INICIO NA R. S. ROMAO A RUA SANTO CONDESTAVEL, AO KM 0,000 ATÉ 0,300 - COM PASSEIO EM CUBO DE GRANITO	01	2005/01/20	427.789,92	GR		30.816,78								
401	05	99	66665	VIA PERIFERICA SUDOESTE DA CIDADE, INICIO NA R. S. ROMAO A RUA SANTO CONDESTAVEL, AO KM 0,000 ATÉ 0,300 - COM PASSEIO EM CUBO DE GRANITO				OU		58.032,00	516.638,70	6.3	26.638,43	117.062,22	399.576,48			
401	05	99	66666	RAMAL DE BAIXA TENSÃO - RUA DR. CARLOS FERREIRA DA SILVA - COMPLEXO PISCINAS DE GUEIPAES	01	2005/03/21	16.346,16			16.346,16					16.346,16			
401	05	99	67642	ILUMINAÇÃO PUBLICA NA ENVOLVENTE DA CAPELA DA SENHORA DA HORA - NOGUEIRA	01	2005/06/03	4.364,45			4.364,45					4.364,45			
401	05	99	67651	ILUMINAÇÃO PUBLICA - TRAV. DO MONTE - AGUAS SANTAS	01	2005/04/05	2.096,29			2.096,29					2.096,29			
401	05	99	68192	REDE DE ILUMINAÇÃO PUBLICA - RUA DOS CARVALHOS - VERMOIM	01	2005/07/15	957,97			957,97					957,97			
401	05	99	68193	RAMAL E INSTALAÇÃO ELECTRICA NA ASSOCIAÇÃO "CRIANÇA DIFERENTE"	01	2005/07/28	5.134,83			5.134,83					5.134,83			
401	05	99	68208	ILUMINAÇÃO VIARIA DA AV. DE LIGAÇÃO DA RUA DE S. ROMAO A RUA DE SANTO CONDESTAVEL - MAIA (INCLUI 12 COLUNAS C/ BRAÇO DUPLO, 9 C/ BRAÇO SIMPLES, LUMINARIAS, 1 ARMARIO/QUADRO E 3 PROJECTORES)	01	2005/08/18	55.933,02			55.933,02					55.933,02			
401	05	99	69374	ILUMINAÇÃO PUBLICA NA RUA MANUEL FRANCISCO ARAUJO, JUNTO A ENTRADA DA ASSOC. DOS MORADORES DA GRANJA	01	2005/08/31	83,24			83,24					83,24			
401	05	99	69375	ILUMINAÇÃO PUBLICA NA PARTE TRASEIRA DO EMPREENDIMENTOS DE HABITAÇÃO SOCIAL NA RUA DA SR. DOS AFLITOS, JUNTO AS ENTRADAS Nº124, 136 E 150	01	2005/08/31	3.371,01			3.371,01					3.371,01			
Total Geral ou a Transportar .....							102.550.309,42			24.566.149,28	127.116.458,70		7.071.267,81	51.504.259,70	75.413.958,82			

ENTIDADE												Data : 2010/03/30	
C.M.M.		45.3 - Outras construções e infraestruturas										Ano : 2009	
Período : a												Moeda : EUR	
												Página : 96	

IDENTIFICAÇÃO DOS BENS					AQUISIÇÃO		ACTIVO IMOBILIZADO (Valores aquisição ou outro na falta daqueles)	VARIAÇÃO PATRIMONIAL		Valor Patrimonial Atualizado	REINTEGRAÇÕES E AMORTIZAÇÕES				Valor Patrimonial Líquido	ALIENAÇÕES/ABATES/TRANSFER.		
Cl.	Tipo	Bem	Nr.Inv.	Descrição	Tipo	Data		T.	Data	Valor	VU	Taxa	Do Período	Acumulados		T.	Valor	Data
401	05	99	69376	ILUMINAÇÃO PUBLICA NA RUA DR. ANTONIO DOS SANTOS - AGUAS SANTAS	01	2005/09/07	3.684,44			3.684,44					3.684,44			
401	05	99	69709	ILUMINAÇÃO PUBLICA NA RUA DE DR. ANTONIO MOUTINHO C/ A RUA DOS CORISCOS NA FREG DE AGUAS SANTAS	01	2005/11/21	71,22			71,22					71,22			
401	05	99	69710	ILUMINAÇÃO PUBLICA NA RUA CAROLINA DE FREITAS SOARES CARVALHO NA FREG. DA MAIA	01	2005/11/21	5.966,29			5.966,29					5.966,29			
401	05	99	69711	ILUMINAÇÃO PUBLICA NA RUA DE SANDAL NA FREG. DE MOREIRA	01	2005/11/21	4.091,11			4.091,11					4.091,11			
401	05	99	69712	ILUMINAÇÃO PÍBLICA NA RUA DOS CORISCOS NA FREG. DE AGUAS SANTAS	01	2005/11/21	4.787,80			4.787,80					4.787,80			
401	05	99	69713	ILUMINAÇÃO PUBLICA NA RUA FONTE DE NOVAIS NA FREG. DE AGUAS SANTAS	01	2005/11/21	5.722,31			5.722,31					5.722,31			
401	05	99	69714	ILUMINAÇÃO PUBLICA NA RUA DO CHANCIDRO NA FREG. DE MOREIRA	01	2005/11/21	5.261,96			5.261,96					5.261,96			
401	05	99	69715	ILUMINAÇÃO PUBLICA NA AV. CENTRAL DE S. PEDRO FINS	01	2005/11/18	714,00			714,00					714,00			
401	05	99	69716	ILUMINAÇÃO PUBLICA - COLUNAS DE ILUMINAÇÃO PUBLICA NA RUA DO BARREIRO NA FREG. DE MOREIRA	01	2005/10/26	6.597,45			6.597,45					6.597,45			
401	05	99	69717	RAMAL DE ENERGIA ELECTRICA COM VISTA A ALIMENTAR AS INSTALAÇÕES ELECTRICAS D BOMBAGEM DE AGUA AO PARQUE DE QUIRES NA FREG. DE V.N.TELHA	01	2005/10/18	13,92			13,92					13,92			
401	05	99	69718	REFORÇO DO RAMAL DE ENERGIA ELECTRICA C/ VISTA A ALIMENTAR AS INSTALAÇÕES ELECTRICAS DE E.B.1 E PRE-PRIMARIA DE STA CRISTINA	01	2005/10/18	14,52			14,52					14,52			
401	05	99	69719	REFORÇO DO RAMAL D ENERGIA ELECTRICA C/ VISTA A ALIMENTAR AS INSTALAÇÕES ELECTRICAS DE E.B.1 E PRE- PRIMARIA E CURRAIS FREG. DE VERMOIM	01	2005/10/18	29,52			29,52					29,52			
401	05	99	69720	RAMAL DE ENERGIA ELECTRICA P/ ALIMENTAR A INSTALAÇÃO SEMAFORICA NA RUA DA IGREJA NA FREG. DE STA. MARIA DE AVIOSO	01	2005/11/21	13,92			13,92					13,92			
401	05	99	71284	RAMAL DE ENERGIA ELECTRICA P/ ALIMENTAR A INSTALAÇÃO SEMAFORICA NO PARQUE DE AVIOSO, NA FREG. DE S. PEDRO DE AVIOSO	01	2005/12/31	13,92			13,92					13,92			
401	05	99	71711	RAMAL MT DE ALIMENTAÇÃO NO LOTEAMENTO DAS CARVALHEIRAS, FREGUESIA DE NOGUEIRA	01	2005/12/19	31.692,09			31.692,09					31.692,09			
401	05	99	72033	BENEFICIAÇÃO DA REDE DE ILUMINAÇÃO PUBLICA NA RUA E TRAVESSA 25 DE ABRIL, RUA DE TEIBAS E RUA DA VITORIA, NA FREGUESIA DE PEDROUÇOS	01	2005/12/31	5.858,82			5.858,82					5.858,82			
401	05	99	72034	REDE DE ILUMINAÇÃO PUBLICA NA RUA DO CARVALHO, NA FREGUESIA DE FOLGOSA	01	2005/12/31	2.581,22			2.581,22					2.581,22			
401	05	99	72035	REDE DE ILUMINAÇÃO PUBLICA NA RUA DA BAJOUCA, NA FREGUESIA DE GEMUNDE	01	2005/12/31	3.055,37			3.055,37					3.055,37			
401	05	99	72114	RAMAL DE REFORÇO DE POTENCIA A ESCOLA DE EBI CORIM	01	2005/06/01	1.450,02			1.450,02					1.450,02			
401	05	99	72115	INFRAESTRUTURA DE BT/IP NA ROTUNDA DA RUA CENTRAL DE FREJUPE EM SILVA ESCURA	01	2005/06/06	11.737,32			11.737,32					11.737,32			
401	05	01	72123	RUA DR. SOUSA E SILVA	01	2005/04/07	68.092,74			68.092,74		5.0	3.404,64	17.023,20	51.069,54			
Total Geral ou a Transportar .....							102.711.759,38			24.566.149,28	127.277.908,66		7.074.672,45	51.521.282,90	75.558.385,58			

ENTIDADE		MAPA ANEXO DEMONSTRAÇÕES FINANCEIRAS		Data : 2010/03/30	
C.M.M.		45.3	- Outras construções e infraestruturas	Ano : 2009	
Período :		a		Moeda : EUR	
				Página : 97	

I D E N T I F I C A Ç Ã O   D O S   B E N S					Aquisição		ACTIVO IMOBILIZADO (Valores aquisição ou outro na falta daqueles)	VARIAÇÃO PATRIMONIAL		Valor Patrimonial Atualizado	REINTEGRAÇÕES   E   AMORTIZAÇÕES				Valor Patrimonial Líquido	ALIENAÇÕES/ABATES/TRANSFER.		
Cl.	Tipo	Bem	Nr.Inv.	Descrição	Tipo	Data		T.	Data		Valor	VU	Taxa	Do Período		Acumulados	T.	Valor
401	05	99	72170	REDE DE TELECOMUNICAÇÕES - INFRAESTRUTURAS NA URBANIZAÇÃO DO LIDADOR E BOUÇA GRANDE NA FREG. DE VILA NOVA DA TELHA	01	2005/12/31	76.937,11	OU		27.871,41	104.808,52				104.808,52	99	104.808,52	2009/12/31
401	05	99	72171	REDE DE ELECTRECIDADE - INFRAESTRUTURAS NA URBANIZAÇÃO DO LIDADOR E BOUÇA GRANDE NA FREG. DE VILA NOVA DA TELHA	01	2005/12/31	43.905,48	OU		12.726,68	56.632,16				56.632,16	99	56.632,16	2009/12/31
401	05	01	72172	TRAVESSA VILARINHO DE BAIXO - ESTA RUA ERA EM TERRA BATIDA PASSOU A SER EM CUBO		2005/07/21	5.357,63				5.357,63	5.0	267,88	1.339,40	4.018,23			
401	05	01	72173	CAMINHO DE SERVIDAO - DA ACESSO AO AGRACIUB GINASIO - TRANSVERSAL A RUA CENTRAL DA RIBELA		2005/07/21	16.651,95				16.651,95	5.0	832,60	4.163,00	12.488,95			
401	05	01	72174	CAMINHO PUBLICO DE ACESSO A TERRENOS PARTICULAR- NA ZONO DO MAIASHOPPING	09	2005/09/15	49.109,65				49.109,65				49.109,65			
401	05	01	72175	RUA DAS MOUTAS		2005/07/21	18.167,10	OU		1.648,50	19.815,60	6.3	1.011,39	4.644,81	15.170,79			
401	05	01	72179	RUA DE GUILHERMINO SOUSA VIRIRA - SILVA ESCURA - LIGAÇÃO DO MONTE DE SANTO ANTONIO AO LUGAR DE TRINATERRA , LIMITE DE CONCELHO COM S. MAMEDE CORONADO		2005/02/17	103.472,25				103.472,25	5.0	5.173,61	25.868,05	77.604,20			
401	05	01	72181	VIA PERIFERICA - MAIA		2005/10/06	19.338,75	GR		7.791,11						99	36.799,50	2009/12/31
401	05	01	72181	VIA PERIFERICA - MAIA				GR		4.713,64						99		2009/12/31
401	05	01	72181	VIA PERIFERICA - MAIA				OU		4.956,00	36.799,50	5.6		7.932,26	28.867,24	99		2009/12/31
401	05	99	72184	LIGAÇÃO DE UM COLECTOR DA REDE DE DRENAGEM DE AGUAS PLUVIAIS ENTRE DUAS RUAS: A RUA GENERAL HUMBERTO DELGADO E A RUA N.ª SENHORA DA NATIVIDADE, NA FREGUESIA DE PEDROUÇOS	01	2005/01/20	19.245,49				19.245,49	12.5	2.405,69	12.028,44	7.217,05			
401	05	01	72188	PRACETA DR. GERMANO SILVA TORRES - VERMOIM	01	2005/10/06	2.176,87				2.176,87	5.0	108,84	544,20	1.632,67			
401	05	01	72335	RUA SERAFIM DA SILVA ROCHA COM 91 M DE COMPRIMENTO, ENVOLVENTE AO P.E.R SOUTO CIMA	09	2005/08/11	75.152,37				75.152,37	5.0	3.757,62	18.788,10	56.364,27			
401	05	01	72336	RUA ANTONIO AUGUSTO DA ROCHA DUARTE COM 91M, ENVOLVENTE AO P.E.R. SOUTO CIMA	09	2005/08/11	573.219,40				573.219,40	5.0	28.660,97	143.304,85	429.914,55			
401	05	01	72463	ARRUAMENTOS E PASSEIOS - EMPREENDIMENTO P.E.R. DA RUA DOMINGOS RAMOS PAIVA	91	2005/05/10	503.275,86				503.275,86	5.0	25.163,79	125.818,95	377.456,91			
401	07	02	73113	JARDIM - PARQUE DE LAZER DE CATASSOL (MIRAPARQUE)	09	2006/01/02	101.156,21				101.156,21				101.156,21			
401	05	99	74192	INFRAESTRUTURAS ELECTRICAS SUBTERRANEAS DE BT/IP NA RUA ANTONIO SIMOES (JUNTO A NOVA SEDE DA JUNTA DE FREGUESIA DE PEDROUCOS) - PEDROUCOS	01	2006/03/06	10.866,21				10.866,21				10.866,21			
401	05	99	74193	BENEFICIAÇÃO DA REDE DE ILUMINAÇÃO PUBLICA NA TRAV. DO PISAO - AGUAS SANTAS	01	2006/04/04	1.415,57				1.415,57				1.415,57			
401	05	99	74194	BENEFICIAÇÃO DA REDE DE ILUMINAÇÃO PUBLICA NA RUA DAS MOUTAS - GONDIM	01	2006/05/10	3.580,54				3.580,54				3.580,54			
401	05	99	74195	PONTO ILUMINANTE NA RUA DR. JOSE DE ALMEIDA - NOGUEIRA	01	2006/05/10	69,72				69,72				69,72			
401	05	99	74196	PONTOS ILUMINANTES NA PASSAGEM PEDONAL A RUA DE AUGUSTO SIMOES - PEDROUCOS	01	2006/05/10	373,64				373,64				373,64			
401	05	99	74692	BENEFICIAÇÃO DA REDE DE ILUMINAÇÃO NA URB. MONTE PENEDO, RUA CARLOS ALBERTO TEIXEIRA AZEVEDO - MILHEIROS	01	2006/07/31	578,63				578,63				578,63			
401	05	99	74693	BENEFICIAÇÃO DA REDE DE IP NA RUA MESTRE CLARA - MOREIRA	01	2006/06/20	137,72				137,72				137,72			
Total Geral ou a Transportar .....							104.335.947,53			24.625.856,62	128.961.804,15		7.142.054,84	51.865.714,96	76.897.849,01		198.240,18	

ENTIDADE												Data : 2010/03/30		
C.M.M.		45.3 - Outras construções e infraestruturas										Ano : 2009		
Período : a												Moeda : EUR		
												Página : 98		

IDENTIFICAÇÃO DOS BENS					AQUISIÇÃO		ACTIVO IMOBILIZADO (Valores aquisição ou outro na falta daqueles)	VARIAÇÃO PATRIMONIAL			Valor Patrimonial Atualizado	REINTEGRAÇÕES E AMORTIZAÇÕES				Valor Patrimonial Líquido	ALIENAÇÕES/ABATES/TRANSFER.		
Cl.	Tipo	Bem	Nr.Inv.	Descrição	Tipo	Data		T.	Data	Valor		VU	Taxa	Do Período	Acumulados		T.	Valor	Data
401	05	99	74694	RAMAL DE ENERGIA ELECTRICA PARA ALIMENTAR A INSTALAÇÃO SEMAFORICA SITA A RUA DE S. ROMAO - VERMOIM	01	2006/01/23	13,92				13,92					13,92			
401	05	99	74695	RAMAL DE ENERGIA ELECTRICA PARA AOS SEMAFOROS SITUADOS NA VIA ENG. BELMIRO DE AZEVEDO	01	2006/07/19	277,63				277,63					277,63			
401	05	01	75064	RUA ARMINDO NOGUEIRA DA COSTA C/ 238M DE COMP. X 7M DE LARGURA, PAVIMENTADA A CUBO, PASSEIO C/ 2M DE LARGURA E C/ DRENAGEM DE AGUAS PLUVIAS	09	2006/01/02	73.602,62	OU		488,78	74.091,40	8.3	3.720,86	33.161,90		40.929,50			
401	05	01	75070	RUA D. JOSE ALVES CORREIA SILVA C/ 259M DE COMP. X 8M DE LARGURA, PAVIMENTADA A CUBO	09	2006/01/02	50.641,95	OU		9.318,72	59.960,67	20.0	7.940,77	28.197,57		31.763,10			
401	05	01	75071	RUA DO LEANDRO C/ 1441M DE COMP. X 7M DE LARGURA, PAVIMENTADA A BETU/CUBO	09	2006/01/02	284.272,65				284.272,65	6.7	14.213,63	127.922,67		156.349,98			
401	05	01	75073	RUA DIREITA DE QUIRES C/ 180M DE COMP. X 7M DE LARGURA, PAVIMENTADA A CUBO E C/ DRENAGEM DE AGUAS PLUVIAIS	09	2006/01/02	48.752,51				48.752,51	6.7	2.437,62	21.938,64		26.813,87			
401	05	01	75074	RUA DA ESCOLA NOVA C/ 173M DE COMP.X 8M DE LARGURA, PAVIMENTADA A CUBO	09	2006/01/02	33.826,48	GR		5.088,59	38.915,07	6.7	2.030,57	16.578,86		22.336,21			
401	05	99	75711	BENEFICIAÇÃO DA REDE DE IP DA RUA DAS OLIVEIRAS - S. PEDRO AVIOSO	01	2006/09/26	1.498,46				1.498,46					1.498,46			
401	07	02	75911	PARQUE URBANO (JARDIM) ADJACENTE A PISCINA MUNICIPAL DE AGUAS SANTAS	95	2006/03/16	268.235,13	OU		31.056,05	299.291,18					299.291,18			
401	07	02	75957	JARDIM NA RUA ENG.º LUIS ALMEIDA (S. PEDRO FINS)	95	2006/02/16	34.292,65				34.292,65					34.292,65			
401	05	01	76207	RUA DA AGRA - EM BETUME ASFALTICO	95	2006/01/03	41.842,15				41.842,15	5.0	2.092,11	8.368,44		33.473,71			
401	05	99	76228	REDE DE ILUMINAÇÃO NA VEREDA REAL, FREGUESIA DE MOREIRA	01	2006/06/20	301,71				301,71					301,71			
401	05	01	76303	ROTUNDA CENTRAL DE FREJUFÉ - SILVA ESCURA (BETÃO BETUMINOSO)	95	2006/09/07	101.100,18	OU		26.183,27	127.283,45	5.3	6.433,08	24.354,25		102.929,20			
401	05	99	76893	COLECTOR DE DESEMBARAÇAMENTO DE AGUAS PLUVIAIS COLOCADO EM TERRENO PRIVADO COM LIGAÇÃO A RUA DOS CASTELINHOS	95	2006/03/16	11.155,08				11.155,08					11.155,08			
401	05	01	77225	ROTUNDA PROXIMA DA IGREJA DE SILVA ESCURA	95	2006/07/06	25.241,48				25.241,48	0.7	169,41	677,64		24.563,84			
401	07	02	77258	JARDIM JUNTO AOS PREDIOS - A EXECUÇÃO DO JARDIM TEVE POR OBJECTIVO A INTEGRAÇÃO DOS EDIFÍCIOS SITUADOS ENTRE A RUA CLOTILDE FERREIRA DA CRUZ E E.N 14 (ENTRE A NOVA PONTE DO METRO E ENTRADA P IC24 SENTIDO MAIA SUL	01	2006/01/02	127.521,19				127.521,19	100.0		127.521,19					
401	05	01	77259	ROTUNDA JUNTO AO CRUZAMENTO COM A RUA DE SANTO CONDESTAVEL, A RUA D. SILVIA ALVES MOREIRA DA COSTA TEIXEIRA E PASSEIO SANTO CONDESTAVEL (VIA PERIFERICA SUDESTE DA CIDADE - VERMOIM)	95	2006/04/06	128.774,45	OU		22.024,49	150.798,94	5.6	7.597,91	29.232,43		121.566,51			
401	05	01	77351	ROTUNDA NA RUA 5 DE OUTUBRO NO ENTRONCAMENTO COM A TRAV. SA E MELO - GUEIFAES (EM PAVIMENTO BETUMINOSO)	95	2006/12/21	18.821,04				18.821,04	5.0	941,05	3.764,20		15.056,84			
401	07	02	77355	JARDIM ADJACENTE AO POLIDESPORTIVO DE LUGAR DE MATOS	95	2006/06/14	144.756,03				144.756,03					144.756,03			
401	05	01	77362	RUA DA AGRA - PAVIMENTADA A CUBO DE GRANITO COM 0,11 M DE ARESTA (ERA EM TERRA BATIDA)	95	2006/01/05	47.911,76				47.911,76	5.0	2.395,59	9.582,36		38.329,40			
401	07	02	77430	JARDIM DO LOTEAMENTO DO MONTE PENEDO	95	2006/02/16	158.210,92				158.210,92					158.210,92			
Total Geral ou a Transportar .....							105.936.997,52			24.720.016,52	130.657.014,04		7.192.027,44	52.297.015,11		78.161.758,75		198.240,18	

ENTIDADE																																																																																																																																																																																																																																																																																																																																																																																																																																																																																																																																																																																																																																																																																																																																																																																																																																																																																																																																																																																																																																																																																																																																																																																																																																																																																													
----------	--	--	--	--	--	--	--	--	--	--	--	--	--	--	--	--	--	--	--	--	--	--	--	--	--	--	--	--	--	--	--	--	--	--	--	--	--	--	--	--	--	--	--	--	--	--	--	--	--	--	--	--	--	--	--	--	--	--	--	--	--	--	--	--	--	--	--	--	--	--	--	--	--	--	--	--	--	--	--	--	--	--	--	--	--	--	--	--	--	--	--	--	--	--	--	--	--	--	--	--	--	--	--	--	--	--	--	--	--	--	--	--	--	--	--	--	--	--	--	--	--	--	--	--	--	--	--	--	--	--	--	--	--	--	--	--	--	--	--	--	--	--	--	--	--	--	--	--	--	--	--	--	--	--	--	--	--	--	--	--	--	--	--	--	--	--	--	--	--	--	--	--	--	--	--	--	--	--	--	--	--	--	--	--	--	--	--	--	--	--	--	--	--	--	--	--	--	--	--	--	--	--	--	--	--	--	--	--	--	--	--	--	--	--	--	--	--	--	--	--	--	--	--	--	--	--	--	--	--	--	--	--	--	--	--	--	--	--	--	--	--	--	--	--	--	--	--	--	--	--	--	--	--	--	--	--	--	--	--	--	--	--	--	--	--	--	--	--	--	--	--	--	--	--	--	--	--	--	--	--	--	--	--	--	--	--	--	--	--	--	--	--	--	--	--	--	--	--	--	--	--	--	--	--	--	--	--	--	--	--	--	--	--	--	--	--	--	--	--	--	--	--	--	--	--	--	--	--	--	--	--	--	--	--	--	--	--	--	--	--	--	--	--	--	--	--	--	--	--	--	--	--	--	--	--	--	--	--	--	--	--	--	--	--	--	--	--	--	--	--	--	--	--	--	--	--	--	--	--	--	--	--	--	--	--	--	--	--	--	--	--	--	--	--	--	--	--	--	--	--	--	--	--	--	--	--	--	--	--	--	--	--	--	--	--	--	--	--	--	--	--	--	--	--	--	--	--	--	--	--	--	--	--	--	--	--	--	--	--	--	--	--	--	--	--	--	--	--	--	--	--	--	--	--	--	--	--	--	--	--	--	--	--	--	--	--	--	--	--	--	--	--	--	--	--	--	--	--	--	--	--	--	--	--	--	--	--	--	--	--	--	--	--	--	--	--	--	--	--	--	--	--	--	--	--	--	--	--	--	--	--	--	--	--	--	--	--	--	--	--	--	--	--	--	--	--	--	--	--	--	--	--	--	--	--	--	--	--	--	--	--	--	--	--	--	--	--	--	--	--	--	--	--	--	--	--	--	--	--	--	--	--	--	--	--	--	--	--	--	--	--	--	--	--	--	--	--	--	--	--	--	--	--	--	--	--	--	--	--	--	--	--	--	--	--	--	--	--	--	--	--	--	--	--	--	--	--	--	--	--	--	--	--	--	--	--	--	--	--	--	--	--	--	--	--	--	--	--	--	--	--	--	--	--	--	--	--	--	--	--	--	--	--	--	--	--	--	--	--	--	--	--	--	--	--	--	--	--	--	--	--	--	--	--	--	--	--	--	--	--	--	--	--	--	--	--	--	--	--	--	--	--	--	--	--	--	--	--	--	--	--	--	--	--	--	--	--	--	--	--	--	--	--	--	--	--	--	--	--	--	--	--	--	--	--	--	--	--	--	--	--	--	--	--	--	--	--	--	--	--	--	--	--	--	--	--	--	--	--	--	--	--	--	--	--	--	--	--	--	--	--	--	--	--	--	--	--	--	--	--	--	--	--	--	--	--	--	--	--	--	--	--	--	--	--	--	--	--	--	--	--	--	--	--	--	--	--	--	--	--	--	--	--	--	--	--	--	--	--	--	--	--	--	--	--	--	--	--	--	--	--	--	--	--	--	--	--	--	--	--	--	--	--	--	--	--	--	--	--	--	--	--	--	--	--	--	--	--	--	--	--	--	--	--	--	--	--	--	--	--	--	--	--	--	--	--	--	--	--	--	--	--	--	--	--	--	--	--	--	--	--	--	--	--	--	--	--	--	--	--	--	--	--	--	--	--	--	--	--	--	--	--	--	--	--	--	--	--	--	--	--	--	--	--	--	--	--	--	--	--	--	--	--	--	--	--	--	--	--	--	--	--	--	--	--	--	--	--	--	--	--	--	--	--	--	--	--	--	--	--	--	--	--	--	--	--	--	--	--	--	--	--	--	--	--	--	--	--	--	--	--	--	--	--	--	--	--	--	--	--	--	--	--	--	--	--	--	--	--	--	--	--	--	--	--	--	--	--	--	--	--	--	--	--	--	--	--	--	--	--	--	--	--	--	--	--	--	--	--	--	--	--	--	--	--	--	--	--	--	--	--	--	--	--	--	--	--	--	--	--	--	--	--	--	--	--	--	--	--	--	--	--	--	--	--	--	--	--	--	--	--	--	--	--	--	--	--	--	--	--	--	--	--	--	--	--	--	--	--	--	--	--	--	--	--	--	--	--	--	--	--	--	--	--	--	--	--	--	--	--	--	--	--	--	--	--	--	--	--	--	--	--	--	--	--	--	--	--	--	--	--	--	--	--	--	--	--	--	--	--	--	--	--	--	--	--	--	--	--	--	--	--	--	--	--	--	--	--	--	--	--	--	--	--	--	--	--	--	--	--	--	--	--	--	--	--	--	--	--	--	--	--	--	--	--	--	--	--	--	--	--	--	--	--	--	--	--	--	--	--	--	--	--	--	--	--	--	--	--	--	--	--	--	--	--	--	--	--	--	--	--	--	--	--	--	--	--	--	--	--	--	--	--	--	--	--	--	--	--	--	--	--	--	--	--	--	--	--	--	--	--	--	--	--	--	--	--	--	--	--	--	--	--	--	--

IDENTIFICAÇÃO DOS BENS					AQUISIÇÃO		ACTIVO IMOBILIZADO (Valores aquisição ou outro na falta daqueles)	VARIÇÃO PATRIMONIAL		Valor Patrimonial Actualizado	REINTEGRAÇÕES E AMORTIZAÇÕES				Valor Patrimonial Líquido	ALIENAÇÕES/ABATES/TRANSFER.		
Cl.	Tipo	Bem	Nr.Inv.	Descrição	Tipo	Data		T.	Data	Valor	VU	Taxa	Do Período	Acumulados		T.	Valor	Data
401	05	01	77483	VIA DA PROSELA	09	2006/03/06	295.137,09			295.137,09		5.0	14.756,85	59.027,41	236.109,68			
401	05	01	77621	RUA DE ABEL SOUSA FERNANDES - JUNTO AO N.º POLICIA 269 (NOVO ARRUEAMENTO A NASCENTE DA AV. ANTONIO SANTOS LEITE)	09	2006/08/07	47.851,14			47.851,14		5.0	2.392,56	9.570,24	38.280,90			
401	05	99	77622	BENEFICIAÇÃO DA REDE DE IP NA TRAV. DO SOUTO, DESDE A EN 13 ATE AO CANAL FERROVIARIO - MAIA	01	2006/12/06	1.722,11			1.722,11					1.722,11			
401	05	99	77623	ILUMINAÇÃO PUBLICA NO EMP. MUNICIPAL DE HABITAÇÃO SOCIAL DAS CARDOSAS - S. PEDRO FINS - MAIA	01	2006/12/04	1.654,80			1.654,80					1.654,80			
401	05	99	77624	RAMAL DE MEDIA TENSAO (15KV) PARA LOTEAMENTO - NOVO CEMITERIO DE VERMOIM - MAIA - CONSTRUÇÃO DE RAMAIS DE BAIXA TENSAO	01	2006/08/22	11.690,81			11.690,81					11.690,81			
401	07	02	77625	JARDIM (ARRANJO PAISAGISTICO) NAS AREAS DISPONIVEIS DA VIA CENTRAL DE PEDROUÇOS, NA AREA ENVOLVENTE A SEDE DA JUNTA DE FREGUESIA DE PEDROUÇOS	01	2006/08/10	10.127,70			10.127,70					10.127,70			
401	05	01	78803	RUA SEM NOME 4101	95	2007/01/03	103.475,71			103.475,71		8.3	5.173,78	56.911,67	46.564,04			
401	07	02	79945	JARDIM DA ROTUNDA DA AV. D. MANUEL II, COM A RUA ALTINO COELHO	95	2007/01/03	12.509,29			12.509,29					12.509,29			
401	05	01	79983	ROTUNDA DA AV. D. MANUEL II COM A RUA ALTINO COELHO	95	2007/01/03	111.364,69			111.364,69		5.9	5.568,24	33.409,40	77.955,29			
401	05	01	80053	ROTUNDA (PROVISORIA) NO CRUZAMENTO DA VIA FRANCISCO SA CARNEIRO COM A VIA CARLOS MOTA PINTO E VIA ENG. BELMIRO MENDES DE AZEVEDO	95	2007/01/02	72.363,96			72.363,96		5.9	3.618,20	21.709,20	50.654,76			
401	05	99	80747	RAMAL BT P/ ALIMENTAÇÃO DO PAVILHAO DE GUEIFAES	01	2007/06/12	2.491,12			2.491,12					2.491,12			
401	05	99	80748	ILUMINAÇÃO PUBLICA NA RUA DO CAPITAO SALGEIRO MAIA - GUEIFAES	01	2007/02/23	2.634,65			2.634,65					2.634,65			
401	05	99	80750	RAMAL BT NA RUA DO PAÇO	01	2007/05/04	633,56			633,56					633,56			
401	05	99	80774	REDE DE IP - RUA MARIA DA FONTE	01	2007/05/09	1.061,42			1.061,42					1.061,42			
401	05	99	80775	REDE DE IP NA RUA NOVA DE GONDAO	01	2007/05/09	2.341,28			2.341,28					2.341,28			
401	05	01	82833	ROTUNDA REGULADORA DE TRAFEGO NA INTERSECÇÃO DA E.N. 13 COM A E.N. 107 LUGAR DO PADRAO	95	2007/01/02	306.894,18	OU		17.988,77								
401	05	01	82833	ROTUNDA REGULADORA DE TRAFEGO NA INTERSECÇÃO DA E.N. 13 COM A E.N. 107 LUGAR DO PADRAO				OU		10.796,48								
401	05	01	82833	ROTUNDA REGULADORA DE TRAFEGO NA INTERSECÇÃO DA E.N. 13 COM A E.N. 107 LUGAR DO PADRAO				OU		5.566,00								
401	05	01	82833	ROTUNDA REGULADORA DE TRAFEGO NA INTERSECÇÃO DA E.N. 13 COM A E.N. 107 LUGAR DO PADRAO				OU		33.064,01	374.309,44	5.0	21.561,52	68.595,03	305.714,41			
401	05	99	83078	ILUMINAÇÃO PUBLICA NA RUA GUERRA JUNQUEIRO, JUNTO A SEDE DO CLUBE ACADEMICO DE S. GEMIL	01	2007/07/30	471,61			471,61					471,61			
401	05	99	83079	ILUMINAÇÃO PUBLICA, SUBSTITUIÇÃO DE DEZ LUMINARIAS NA RUA DE MANUEL FRANCISCO DE ARAUJO - AGUAS SANTAS	01	2007/07/30	1.179,02			1.179,02					1.179,02			
401	05	99	83080	ILUMINAÇÃO PUBLICA IP SEIS PONTOS LUMINANTES A OESTE DA E.B. 2/3 DE PEDROUÇOS	01	2007/08/24	1.316,96			1.316,96					1.316,96			
Total Geral ou a Transportar .....							106.923.918,62			24.787.431,78	131.711.350,40		7.245.098,59	52.546.238,06	78.966.872,16		198.240,18	

<div>ENTIDADE</div> <div>C.M.M.</div> <div>Período : a</div>	<div>45.3 - Outras construções e infraestruturas</div>	<div>Data : 2010/03/30</div> <div>Ano : 2009</div> <div>Moeda : EUR</div> <div>Página : 100</div>
--	--	---

IDENTIFICAÇÃO DOS BENS					AQUISIÇÃO		ACTIVO IMOBILIZADO (Valores aquisição ou outro na falta daqueles)	VARIAÇÃO PATRIMONIAL			Valor Patrimonial Atualizado	REINTEGRAÇÕES E AMORTIZAÇÕES				Valor Patrimonial Líquido	ALIENAÇÕES/ABATES/TRANSFER.		
Cl.	Tipo	Bem	Nr.Inv.	Descrição	Tipo	Data		T.	Data	Valor		VU	Taxa	Do Período	Acumulados		T.	Valor	Data
401	05	99	83081	ILUMINACAO PUBLICA, SUBSTITUICAO DE FOCOS DE IP NA RUA ALEXANDRE HERCULANO - AGUAS SANTAS	01	2007/08/24	994,62				994,62					994,62			
401	05	99	83120	ILUMINACAO PUBLICA NA RUA DR AUGUSTO MARTINS, MAIA	01	2007/10/19	1.808,03				1.808,03					1.808,03			
401	05	01	83167	VIA DE ARDEGAES - AGUAS SANTAS	01	2007/07/05	939.094,27				939.094,27	5.0	46.954,71	140.864,13		798.230,14			
401	05	99	83190	JARDIM ENVOLVENTE AO BAR DOS ALTOS - PRAÇA DOS ALTOS	95	2007/01/02	182.422,41				182.422,41					182.422,41			
401	05	99	83249	ILUMINACAO PUBLICA NA RUA MONTE DO VISO - GEMUNDE	01	2007/05/25	618,55				618,55					618,55			
401	05	99	83250	ILUMINACAO PUBLICA ENTRE A RUA DE MONTE ABRAES E RUA DO CASTANHAL - GEMUNDE	01	2007/05/25	553,21				553,21					553,21			
401	05	99	83624	REFORÇO RAMAL PARA E.B.1 DE CRESTINS - MOREIRA	01	2007/10/19	358,16				358,16					358,16			
401	05	99	83674	RAMAL DE BAIXA TENSÃO - RUA EUSEBIO DA SILVA FERREIRA - NOGUEIRA	01	2007/09/28	1.533,05				1.533,05					1.533,05			
401	05	99	84410	JARDIM DO PARQUE DE ESTACIONAMENTO DA RUA DA EUROPA - VERMOIM	01	2007/01/02	7.250,84				7.250,84					7.250,84			
401	05	01	84441	RUA DA EUROPA	01	2007/01/02	301.364,02				301.364,02	5.3	15.068,20	60.272,80		241.091,22			
401	05	01	84442	RUA PERPENDICULAR A RUA DA EUROPA	01	2007/01/02	52.411,13				52.411,13	5.3	2.620,56	10.482,24		41.928,89			
401	05	01	84443	RUA TRATADO DE NICE	01	2007/01/02	131.027,83				131.027,83	5.3	6.551,39	26.205,56		104.822,27			
401	05	99	84444	PARQUE DE ESTACIONAMENTO ADJACINTE A RUA DA EUROPA	01	2007/01/02	214.012,13				214.012,13	5.3	10.700,61	42.802,44		171.209,69			
401	05	99	84612	PONTOS ILUMINANTES - RUA PROF. ANTONIO DE SOUSA MARQUES - FOLGOSA	01	2007/11/14	1.370,69				1.370,69					1.370,69			
401	05	99	84613	REDE ENERGIA IP - RUA DE TREMESINHOS - FOLGOSA	01	2007/11/14	1.571,94				1.571,94					1.571,94			
401	05	01	85014	RUA DA BELA VISTA C/ 190M COMPRIMENTO	09	2007/01/02	135.547,60	GR		16.106,90	151.654,50	16.7	9.461,87	123.268,91		28.385,59			
401	05	01	85557	RUA NOVA DE SALGUEIROS 370M COMPRIMENTO, 9M LARGURA, PAVIMENTO BETUMINOSO.	09	2007/01/02	201.700,00	GR		12.767,35									
401	05	01	85557	RUA NOVA DE SALGUEIROS 370M COMPRIMENTO, 9M LARGURA, PAVIMENTO BETUMINOSO.				GR		43.261,64									
401	05	01	85557	RUA NOVA DE SALGUEIROS 370M COMPRIMENTO, 9M LARGURA, PAVIMENTO BETUMINOSO.				OU		4.318,18	262.047,17	5.3	13.046,38	40.258,68		221.788,49			
401	05	99	88200	TRAVESSA MONTE DO XISTO 100MX7M	99	2007/01/02	57.750,00	GR		21.837,97	79.587,97	8.3	4.567,35	38.481,87		41.106,10			
401	05	01	89066	AV. DO DR. JOSE VIEIRA DE CARVALHO C/ 568 METROS DE COMPRIMENTO (URB QUINTA DO MOSTEIRO)	95	2007/01/02	142.846,15	GR		12.324,91									
401	05	01	89066	AV. DO DR. JOSE VIEIRA DE CARVALHO C/ 568 METROS DE COMPRIMENTO (URB QUINTA DO MOSTEIRO)				GR		142.905,57									
401	05	01	89066	AV. DO DR. JOSE VIEIRA DE CARVALHO C/ 568 METROS DE COMPRIMENTO (URB QUINTA DO MOSTEIRO)				GR		186.421,15									
401	05	01	89066	AV. DO DR. JOSE VIEIRA DE CARVALHO C/ 568 METROS DE COMPRIMENTO (URB QUINTA DO MOSTEIRO)				GR		55.165,39									
401	05	01	89066	AV. DO DR. JOSE VIEIRA DE CARVALHO C/ 568 METROS DE COMPRIMENTO (URB QUINTA DO MOSTEIRO)				GR		60.806,89									
401	05	01	89066	AV. DO DR. JOSE VIEIRA DE CARVALHO C/ 568 METROS DE COMPRIMENTO (URB QUINTA DO MOSTEIRO)				GR		19.568,38									
401	05	01	89066	AV. DO DR. JOSE VIEIRA DE CARVALHO C/ 568 METROS DE COMPRIMENTO (URB QUINTA DO MOSTEIRO)				OU		76.949,88									
Total Geral ou a Transportar .....							109.298.153,25			25.439.865,99	134.041.030,92		7.354.069,66	53.028.874,69		80.813.916,05		198.240,18	



ENTIDADE		C.M.M.		Período : a		Data : Ano : 2009 Moeda : EUR Página : 101	
----------	--	--------	--	-------------	--	---	--

IDENTIFICAÇÃO DOS BENS					AQUISIÇÃO		ATIVO IMOBILIZADO (Valores aquisição ou outro na falta daqueles)	VARIAÇÃO PATRIMONIAL			Valor Patrimonial Atualizado	REINTEGRAÇÕES E AMORTIZAÇÕES				Valor Patrimonial Líquido	ALIENAÇÕES/ABATES/TRANSFER.		
Cl.	Tipo	Bem	Nr.Inv.	Descrição	Tipo	Data		T.	Data	Valor		VU	Taxa	Do Período	Acumulados		T.	Valor	Data
401	05	01	89066	AV. DO DR. JOSE VIEIRA DE CARVALHO C/ 568 METROS DE COMPRIMENTO (URB QUINTA DO MOSTEIRO)				OU		20.254,03	717.242,35		5.0	53.411,09	372.906,94	344.335,41			
401	05	01	89067	RUA DA D. JOANA INES COELHO DE MAGALHAES C/ 62 METROS DE COMPRIMENTO (URB QUINTA DO MOSTEIRO)	95	2007/01/02	15.592,36	GR		1.345,33									
401	05	01	89067	RUA DA D. JOANA INES COELHO DE MAGALHAES C/ 62 METROS DE COMPRIMENTO (URB QUINTA DO MOSTEIRO)				GR		15.598,85									
401	05	01	89067	RUA DA D. JOANA INES COELHO DE MAGALHAES C/ 62 METROS DE COMPRIMENTO (URB QUINTA DO MOSTEIRO)				GR		20.348,79									
401	05	01	89067	RUA DA D. JOANA INES COELHO DE MAGALHAES C/ 62 METROS DE COMPRIMENTO (URB QUINTA DO MOSTEIRO)				GR		6.021,57									
401	05	01	89067	RUA DA D. JOANA INES COELHO DE MAGALHAES C/ 62 METROS DE COMPRIMENTO (URB QUINTA DO MOSTEIRO)				GR		6.637,37									
401	05	01	89067	RUA DA D. JOANA INES COELHO DE MAGALHAES C/ 62 METROS DE COMPRIMENTO (URB QUINTA DO MOSTEIRO)				GR		2.135,98									
401	05	01	89067	RUA DA D. JOANA INES COELHO DE MAGALHAES C/ 62 METROS DE COMPRIMENTO (URB QUINTA DO MOSTEIRO)				OU		2.210,83	69.891,08		5.0	5.199,49	37.916,30	31.974,78			
401	05	01	89068	RUA DA DONA MARIA CONCEIÇÃO MOTA SOTTOMAYOR C/ 757 METROS DE COMPRIMENTO (URB QUINTA DO MOSTEIRO)	95	2007/01/02	190.377,72	GR		16.426,00									
401	05	01	89068	RUA DA DONA MARIA CONCEIÇÃO MOTA SOTTOMAYOR C/ 757 METROS DE COMPRIMENTO (URB QUINTA DO MOSTEIRO)				GR		190.456,89									
401	05	01	89068	RUA DA DONA MARIA CONCEIÇÃO MOTA SOTTOMAYOR C/ 757 METROS DE COMPRIMENTO (URB QUINTA DO MOSTEIRO)				GR		248.452,11									
401	05	01	89068	RUA DA DONA MARIA CONCEIÇÃO MOTA SOTTOMAYOR C/ 757 METROS DE COMPRIMENTO (URB QUINTA DO MOSTEIRO)				GR		73.521,49									
401	05	01	89068	RUA DA DONA MARIA CONCEIÇÃO MOTA SOTTOMAYOR C/ 757 METROS DE COMPRIMENTO (URB QUINTA DO MOSTEIRO)				GR		81.040,17									
401	05	01	89068	RUA DA DONA MARIA CONCEIÇÃO MOTA SOTTOMAYOR C/ 757 METROS DE COMPRIMENTO (URB QUINTA DO MOSTEIRO)				GR		26.079,69									
401	05	01	89068	RUA DA DONA MARIA CONCEIÇÃO MOTA SOTTOMAYOR C/ 757 METROS DE COMPRIMENTO (URB QUINTA DO MOSTEIRO)				OU		16.920,75									
401	05	01	89068	RUA DA DONA MARIA CONCEIÇÃO MOTA SOTTOMAYOR C/ 757 METROS DE COMPRIMENTO (URB QUINTA DO MOSTEIRO)				OU		26.993,49	870.268,31		5.0	63.398,55	465.850,87	404.417,44			
401	05	01	89069	RUA DO DIVINO SALVADOR DE MOREIRA C/ 321 METROS DE COMPRIMENTO (URB QUINTA DO MOSTEIRO)	95	2007/01/02	80.728,20	GR		6.965,31									
401	05	01	89069	RUA DO DIVINO SALVADOR DE MOREIRA C/ 321 METROS DE COMPRIMENTO (URB QUINTA DO MOSTEIRO)				GR		80.761,77									
Total Geral ou a Transportar .....							109.584.851,53			26.282.036,41	135.698.432,66			7.476.078,79	53.905.548,80	81.594.643,68	198.240,18		

ENTIDADE			
C.M.M.			
Período :	a		

Data :  
 Ano : 2009  
 Moeda : EUR  
 Página : 102

IDENTIFICAÇÃO DOS BENS					AQUISIÇÃO		ACTIVO IMOBILIZADO (Valores aquisição ou outro na falta daqueles)	VARIAÇÃO PATRIMONIAL			Valor Patrimonial Atualizado	REINTEGRAÇÕES E AMORTIZAÇÕES				Valor Patrimonial Líquido	ALIENAÇÕES/ABATES/TRANSFER.		
Cl.	Tipo	Bem	Nr.Inv.	Descrição	Tipo	Data		T.	Data	Valor		VU	Taxa	Do Período	Acumulados		T.	Valor	Data
401	05	01	89069	RUA DO DIVINO SALVADOR DE MOREIRA C/ 321 METROS DE COMPRIMENTO (URB QUINTA DO MOSTEIRO)				GR		105.354,21									
401	05	01	89069	RUA DO DIVINO SALVADOR DE MOREIRA C/ 321 METROS DE COMPRIMENTO (URB QUINTA DO MOSTEIRO)				GR		31.176,21									
401	05	01	89069	RUA DO DIVINO SALVADOR DE MOREIRA C/ 321 METROS DE COMPRIMENTO (URB QUINTA DO MOSTEIRO)				GR		34.364,46									
401	05	01	89069	RUA DO DIVINO SALVADOR DE MOREIRA C/ 321 METROS DE COMPRIMENTO (URB QUINTA DO MOSTEIRO)				GR		11.058,89									
401	05	01	89069	RUA DO DIVINO SALVADOR DE MOREIRA C/ 321 METROS DE COMPRIMENTO (URB QUINTA DO MOSTEIRO)				OU		37.015,02									
401	05	01	89069	RUA DO DIVINO SALVADOR DE MOREIRA C/ 321 METROS DE COMPRIMENTO (URB QUINTA DO MOSTEIRO)				OU		13.445,44									
401	05	01	89069	RUA DO DIVINO SALVADOR DE MOREIRA C/ 321 METROS DE COMPRIMENTO (URB QUINTA DO MOSTEIRO)				OU		11.446,38	412.315,89	5.0		31.277,07	210.071,98	202.243,91			
401	05	01	89070	RUA DOM FULGENCIO C/ 106 METROS DE COMPRIMENTO (URB QUINTA DO MOSTEIRO)	95	2007/01/02	26.657,91	GR		2.300,07									
401	05	01	89070	RUA DOM FULGENCIO C/ 106 METROS DE COMPRIMENTO (URB QUINTA DO MOSTEIRO)				GR		26.669,00									
401	05	01	89070	RUA DOM FULGENCIO C/ 106 METROS DE COMPRIMENTO (URB QUINTA DO MOSTEIRO)				GR		34.789,86									
401	05	01	89070	RUA DOM FULGENCIO C/ 106 METROS DE COMPRIMENTO (URB QUINTA DO MOSTEIRO)				GR		10.294,95									
401	05	01	89070	RUA DOM FULGENCIO C/ 106 METROS DE COMPRIMENTO (URB QUINTA DO MOSTEIRO)				GR		11.347,76									
401	05	01	89070	RUA DOM FULGENCIO C/ 106 METROS DE COMPRIMENTO (URB QUINTA DO MOSTEIRO)				GR		3.651,84									
401	05	01	89070	RUA DOM FULGENCIO C/ 106 METROS DE COMPRIMENTO (URB QUINTA DO MOSTEIRO)				OU		3.779,80	119.491,19	5.0		8.889,46	64.824,57	54.666,62			
401	05	01	89071	RUA DONA MARIA DA CONCEIÇÃO DE LEMOS MAGALHAES C/ 286 METROS DE COMPRIMENTO (URB QUINTA DO MOSTEIRO)	95	2007/01/02	71.926,06	GR		6.205,85									
401	05	01	89071	RUA DONA MARIA DA CONCEIÇÃO DE LEMOS MAGALHAES C/ 286 METROS DE COMPRIMENTO (URB QUINTA DO MOSTEIRO)				GR		71.955,97									
401	05	01	89071	RUA DONA MARIA DA CONCEIÇÃO DE LEMOS MAGALHAES C/ 286 METROS DE COMPRIMENTO (URB QUINTA DO MOSTEIRO)				GR		93.866,99									
401	05	01	89071	RUA DONA MARIA DA CONCEIÇÃO DE LEMOS MAGALHAES C/ 286 METROS DE COMPRIMENTO (URB QUINTA DO MOSTEIRO)				GR		27.776,94									
401	05	01	89071	RUA DONA MARIA DA CONCEIÇÃO DE LEMOS MAGALHAES C/ 286 METROS DE COMPRIMENTO (URB QUINTA DO MOSTEIRO)				GR		30.617,55									
401	05	01	89071	RUA DONA MARIA DA CONCEIÇÃO DE LEMOS MAGALHAES C/ 286 METROS DE COMPRIMENTO (URB QUINTA DO MOSTEIRO)				GR		9.853,09									
401	05	01	89071	RUA DONA MARIA DA CONCEIÇÃO DE LEMOS MAGALHAES C/ 286 METROS DE COMPRIMENTO (URB QUINTA DO MOSTEIRO)				OU		10.198,33	322.400,78	5.0		23.984,76	174.904,05	147.496,73			
Total Geral ou a Transportar .....							109.683.435,50			26.869.205,02	136.552.640,52			7.540.230,08	54.355.349,40	81.999.050,94		198.240,18	

ENTIDADE																																																																																																																																																																																																																																																																																																																																																																																																																																																																																																																																																																																																																																																																																																																																																																																																																																																																																																																																																																																																																																																																																																																																																																																																																																																																																											
----------	--	--	--	--	--	--	--	--	--	--	--	--	--	--	--	--	--	--	--	--	--	--	--	--	--	--	--	--	--	--	--	--	--	--	--	--	--	--	--	--	--	--	--	--	--	--	--	--	--	--	--	--	--	--	--	--	--	--	--	--	--	--	--	--	--	--	--	--	--	--	--	--	--	--	--	--	--	--	--	--	--	--	--	--	--	--	--	--	--	--	--	--	--	--	--	--	--	--	--	--	--	--	--	--	--	--	--	--	--	--	--	--	--	--	--	--	--	--	--	--	--	--	--	--	--	--	--	--	--	--	--	--	--	--	--	--	--	--	--	--	--	--	--	--	--	--	--	--	--	--	--	--	--	--	--	--	--	--	--	--	--	--	--	--	--	--	--	--	--	--	--	--	--	--	--	--	--	--	--	--	--	--	--	--	--	--	--	--	--	--	--	--	--	--	--	--	--	--	--	--	--	--	--	--	--	--	--	--	--	--	--	--	--	--	--	--	--	--	--	--	--	--	--	--	--	--	--	--	--	--	--	--	--	--	--	--	--	--	--	--	--	--	--	--	--	--	--	--	--	--	--	--	--	--	--	--	--	--	--	--	--	--	--	--	--	--	--	--	--	--	--	--	--	--	--	--	--	--	--	--	--	--	--	--	--	--	--	--	--	--	--	--	--	--	--	--	--	--	--	--	--	--	--	--	--	--	--	--	--	--	--	--	--	--	--	--	--	--	--	--	--	--	--	--	--	--	--	--	--	--	--	--	--	--	--	--	--	--	--	--	--	--	--	--	--	--	--	--	--	--	--	--	--	--	--	--	--	--	--	--	--	--	--	--	--	--	--	--	--	--	--	--	--	--	--	--	--	--	--	--	--	--	--	--	--	--	--	--	--	--	--	--	--	--	--	--	--	--	--	--	--	--	--	--	--	--	--	--	--	--	--	--	--	--	--	--	--	--	--	--	--	--	--	--	--	--	--	--	--	--	--	--	--	--	--	--	--	--	--	--	--	--	--	--	--	--	--	--	--	--	--	--	--	--	--	--	--	--	--	--	--	--	--	--	--	--	--	--	--	--	--	--	--	--	--	--	--	--	--	--	--	--	--	--	--	--	--	--	--	--	--	--	--	--	--	--	--	--	--	--	--	--	--	--	--	--	--	--	--	--	--	--	--	--	--	--	--	--	--	--	--	--	--	--	--	--	--	--	--	--	--	--	--	--	--	--	--	--	--	--	--	--	--	--	--	--	--	--	--	--	--	--	--	--	--	--	--	--	--	--	--	--	--	--	--	--	--	--	--	--	--	--	--	--	--	--	--	--	--	--	--	--	--	--	--	--	--	--	--	--	--	--	--	--	--	--	--	--	--	--	--	--	--	--	--	--	--	--	--	--	--	--	--	--	--	--	--	--	--	--	--	--	--	--	--	--	--	--	--	--	--	--	--	--	--	--	--	--	--	--	--	--	--	--	--	--	--	--	--	--	--	--	--	--	--	--	--	--	--	--	--	--	--	--	--	--	--	--	--	--	--	--	--	--	--	--	--	--	--	--	--	--	--	--	--	--	--	--	--	--	--	--	--	--	--	--	--	--	--	--	--	--	--	--	--	--	--	--	--	--	--	--	--	--	--	--	--	--	--	--	--	--	--	--	--	--	--	--	--	--	--	--	--	--	--	--	--	--	--	--	--	--	--	--	--	--	--	--	--	--	--	--	--	--	--	--	--	--	--	--	--	--	--	--	--	--	--	--	--	--	--	--	--	--	--	--	--	--	--	--	--	--	--	--	--	--	--	--	--	--	--	--	--	--	--	--	--	--	--	--	--	--	--	--	--	--	--	--	--	--	--	--	--	--	--	--	--	--	--	--	--	--	--	--	--	--	--	--	--	--	--	--	--	--	--	--	--	--	--	--	--	--	--	--	--	--	--	--	--	--	--	--	--	--	--	--	--	--	--	--	--	--	--	--	--	--	--	--	--	--	--	--	--	--	--	--	--	--	--	--	--	--	--	--	--	--	--	--	--	--	--	--	--	--	--	--	--	--	--	--	--	--	--	--	--	--	--	--	--	--	--	--	--	--	--	--	--	--	--	--	--	--	--	--	--	--	--	--	--	--	--	--	--	--	--	--	--	--	--	--	--	--	--	--	--	--	--	--	--	--	--	--	--	--	--	--	--	--	--	--	--	--	--	--	--	--	--	--	--	--	--	--	--	--	--	--	--	--	--	--	--	--	--	--	--	--	--	--	--	--	--	--	--	--	--	--	--	--	--	--	--	--	--	--	--	--	--	--	--	--	--	--	--	--	--	--	--	--	--	--	--	--	--	--	--	--	--	--	--	--	--	--	--	--	--	--	--	--	--	--	--	--	--	--	--	--	--	--	--	--	--	--	--	--	--	--	--	--	--	--	--	--	--	--	--	--	--	--	--	--	--	--	--	--	--	--	--	--	--	--	--	--	--	--	--	--	--	--	--	--	--	--	--	--	--	--	--	--	--	--	--	--	--	--	--	--	--	--	--	--	--	--	--	--	--	--	--	--	--	--	--	--	--	--	--	--	--	--	--	--	--	--	--	--	--	--	--	--	--	--	--	--	--	--	--	--	--	--	--	--	--	--	--	--	--	--	--	--	--	--	--	--	--	--	--	--	--	--	--	--	--	--	--	--	--	--	--	--	--	--	--	--	--	--	--	--	--	--	--	--	--	--	--	--	--	--	--	--	--	--	--	--	--	--	--	--	--	--	--	--	--	--	--	--	--	--	--	--	--	--	--	--	--	--	--	--	--	--	--	--	--	--	--	--	--	--	--	--	--	--	--	--	--

IDENTIFICAÇÃO DOS BENS					AQUISIÇÃO		ACTIVO IMOBILIZADO (Valores aquisição ou outro na falta daqueles)	VARIAÇÃO PATRIMONIAL			Valor Patrimonial Atualizado	REINTEGRAÇÕES E AMORTIZAÇÕES				Valor Patrimonial Líquido	ALIENAÇÕES/ABATES/TRANSFER.		
Cl.	Tipo	Bem	Nr.Inv.	Descrição	Tipo	Data		T.	Data	Valor		VU	Taxa	Do Período	Acumulados		T.	Valor	Data
401	05	01	89072	RUA DONA MARIA JOSE MAGALHAES DA MOTA C/ 241 METROS DE COMPRIMENTO (URB QUINTA DO MOSTEIRO)	95	2007/01/02	60.609,02	GR		5.229,41									
401	05	01	89072	RUA DONA MARIA JOSE MAGALHAES DA MOTA C/ 241 METROS DE COMPRIMENTO (URB QUINTA DO MOSTEIRO)				GR		60.634,23									
401	05	01	89072	RUA DONA MARIA JOSE MAGALHAES DA MOTA C/ 241 METROS DE COMPRIMENTO (URB QUINTA DO MOSTEIRO)				GR		79.097,71									
401	05	01	89072	RUA DONA MARIA JOSE MAGALHAES DA MOTA C/ 241 METROS DE COMPRIMENTO (URB QUINTA DO MOSTEIRO)				GR		23.406,44									
401	05	01	89072	RUA DONA MARIA JOSE MAGALHAES DA MOTA C/ 241 METROS DE COMPRIMENTO (URB QUINTA DO MOSTEIRO)				GR		25.800,11									
401	05	01	89072	RUA DONA MARIA JOSE MAGALHAES DA MOTA C/ 241 METROS DE COMPRIMENTO (URB QUINTA DO MOSTEIRO)				GR		8.302,78									
401	05	01	89072	RUA DONA MARIA JOSE MAGALHAES DA MOTA C/ 241 METROS DE COMPRIMENTO (URB QUINTA DO MOSTEIRO)				OU		8.593,70	271.673,40	5.0	17.122,16	141.206,67	130.466,73				
401	05	01	89073	RUA DONA RITA MOURA MIRANDA C/ 121 METROS DE COMPRIMENTO (URB QUINTA DO MOSTEIRO)	95	2007/01/02	30.430,26	GR		2.625,55									
401	05	01	89073	RUA DONA RITA MOURA MIRANDA C/ 121 METROS DE COMPRIMENTO (URB QUINTA DO MOSTEIRO)				GR		30.442,91									
401	05	01	89073	RUA DONA RITA MOURA MIRANDA C/ 121 METROS DE COMPRIMENTO (URB QUINTA DO MOSTEIRO)				GR		39.712,96									
401	05	01	89073	RUA DONA RITA MOURA MIRANDA C/ 121 METROS DE COMPRIMENTO (URB QUINTA DO MOSTEIRO)				GR		11.751,78									
401	05	01	89073	RUA DONA RITA MOURA MIRANDA C/ 121 METROS DE COMPRIMENTO (URB QUINTA DO MOSTEIRO)				GR		12.953,58									
401	05	01	89073	RUA DONA RITA MOURA MIRANDA C/ 121 METROS DE COMPRIMENTO (URB QUINTA DO MOSTEIRO)				GR		4.168,62									
401	05	01	89073	RUA DONA RITA MOURA MIRANDA C/ 121 METROS DE COMPRIMENTO (URB QUINTA DO MOSTEIRO)				OU		4.314,68	136.400,34	5.0	10.147,41	73.997,89	62.402,45				
401	05	01	89074	RUA JOSE ESTEVAO C/ 91 METROS DE COMPRIMENTO (URB QUINTA DO MOSTEIRO)	95	2007/01/02	71.926,06	GR		6.205,85									
401	05	01	89074	RUA JOSE ESTEVAO C/ 91 METROS DE COMPRIMENTO (URB QUINTA DO MOSTEIRO)				GR		71.955,97									
401	05	01	89074	RUA JOSE ESTEVAO C/ 91 METROS DE COMPRIMENTO (URB QUINTA DO MOSTEIRO)				GR		93.866,99									
401	05	01	89074	RUA JOSE ESTEVAO C/ 91 METROS DE COMPRIMENTO (URB QUINTA DO MOSTEIRO)				GR		27.776,94									
401	05	01	89074	RUA JOSE ESTEVAO C/ 91 METROS DE COMPRIMENTO (URB QUINTA DO MOSTEIRO)				GR		30.617,55									
401	05	01	89074	RUA JOSE ESTEVAO C/ 91 METROS DE COMPRIMENTO (URB QUINTA DO MOSTEIRO)				GR		9.853,09									
401	05	01	89074	RUA JOSE ESTEVAO C/ 91 METROS DE COMPRIMENTO (URB QUINTA DO MOSTEIRO)				OU		13.445,44									
Total Geral ou a Transportar .....							109.846.400,84			27.439.961,31	136.960.714,26			7.567.499,65	54.570.553,96	82.191.920,12		198.240,18	

ENTIDADE		MAPA ANEXO DEMONSTRAÇÕES FINANCEIRAS										Data : Ano : 2009 Moeda : EUR Página : 104	
C.M.M.		-											
Período :		a											

IDENTIFICAÇÃO DOS BENS					AQUISIÇÃO		ATIVO IMOBILIZADO (Valores aquisição ou outro na falta daqueles)	VARIAÇÃO PATRIMONIAL			Valor Patrimonial Atualizado	REINTEGRAÇÕES E AMORTIZAÇÕES				Valor Patrimonial Líquido	ALIENAÇÕES/ABATES/TRANSFER.		
Cl.	Tipo	Bem	Nr.Inv.	Descrição	Tipo	Data		T.	Data	Valor		VU	Taxa	Do Período	Acumulados		T.	Valor	Data
401	05	01	89074	RUA JOSE ESTEVAO C/ 91 METROS DE COMPRIMENTO (URB QUINTA DO MOSTEIRO)				OU		3.244,92	328.892,81		5.0	23.057,92	173.977,21	154.915,60			
401	05	01	89075	VEREDA DA MATA C/ 97 METROS DE COMPRIMENTO (URB QUINTA DO MOSTEIRO)	95	2007/01/02	22.885,56	GR		1.974,59									
401	05	01	89075	VEREDA DA MATA C/ 97 METROS DE COMPRIMENTO (URB QUINTA DO MOSTEIRO)				GR		22.895,08									
401	05	01	89075	VEREDA DA MATA C/ 97 METROS DE COMPRIMENTO (URB QUINTA DO MOSTEIRO)				GR		29.866,77									
401	05	01	89075	VEREDA DA MATA C/ 97 METROS DE COMPRIMENTO (URB QUINTA DO MOSTEIRO)				GR		8.838,12									
401	05	01	89075	VEREDA DA MATA C/ 97 METROS DE COMPRIMENTO (URB QUINTA DO MOSTEIRO)				GR		9.741,95									
401	05	01	89075	VEREDA DA MATA C/ 97 METROS DE COMPRIMENTO (URB QUINTA DO MOSTEIRO)				GR		3.135,07									
401	05	01	89075	VEREDA DA MATA C/ 97 METROS DE COMPRIMENTO (URB QUINTA DO MOSTEIRO)				OU		3.458,87	102.796,01		5.0	7.711,74	55.731,56	47.064,45			
401	05	01	89076	VEREDA DA QUINTA DO MOSTEIRO C/ 97 METROS DE COMPRIMENTO (URB QUINTA DO MOSTEIRO)	95	2007/01/02	24.394,50	GR		2.104,78									
401	05	01	89076	VEREDA DA QUINTA DO MOSTEIRO C/ 97 METROS DE COMPRIMENTO (URB QUINTA DO MOSTEIRO)				GR		24.404,65									
401	05	01	89076	VEREDA DA QUINTA DO MOSTEIRO C/ 97 METROS DE COMPRIMENTO (URB QUINTA DO MOSTEIRO)				GR		31.836,01									
401	05	01	89076	VEREDA DA QUINTA DO MOSTEIRO C/ 97 METROS DE COMPRIMENTO (URB QUINTA DO MOSTEIRO)				GR		9.420,85									
401	05	01	89076	VEREDA DA QUINTA DO MOSTEIRO C/ 97 METROS DE COMPRIMENTO (URB QUINTA DO MOSTEIRO)				GR		10.384,27									
401	05	01	89076	VEREDA DA QUINTA DO MOSTEIRO C/ 97 METROS DE COMPRIMENTO (URB QUINTA DO MOSTEIRO)				GR		3.341,78									
401	05	01	89076	VEREDA DA QUINTA DO MOSTEIRO C/ 97 METROS DE COMPRIMENTO (URB QUINTA DO MOSTEIRO)				OU		3.458,87	109.345,71		5.0	8.134,68	59.320,68	50.025,03			
401	05	01	89077	VEREDA DA QUINTELA C/ 65 METROS DE COMPRIMENTO (URB QUINTA DO MOSTEIRO)	95	2007/01/02	16.346,83	GR		1.410,42									
401	05	01	89077	VEREDA DA QUINTELA C/ 65 METROS DE COMPRIMENTO (URB QUINTA DO MOSTEIRO)				GR		16.353,63									
401	05	01	89077	VEREDA DA QUINTELA C/ 65 METROS DE COMPRIMENTO (URB QUINTA DO MOSTEIRO)				GR		21.333,41									
401	05	01	89077	VEREDA DA QUINTELA C/ 65 METROS DE COMPRIMENTO (URB QUINTA DO MOSTEIRO)				GR		6.312,94									
401	05	01	89077	VEREDA DA QUINTELA C/ 65 METROS DE COMPRIMENTO (URB QUINTA DO MOSTEIRO)				GR		6.958,53									
401	05	01	89077	VEREDA DA QUINTELA C/ 65 METROS DE COMPRIMENTO (URB QUINTA DO MOSTEIRO)				GR		2.239,34									
401	05	01	89077	VEREDA DA QUINTELA C/ 65 METROS DE COMPRIMENTO (URB QUINTA DO MOSTEIRO)				OU		2.317,80	73.272,90		5.0	5.451,08	39.750,98	33.521,92			
401	05	01	89078	VEREDA DAS AMOREIRAS C/ 61 METROS DE COMPRIMENTO (URB QUINTA DO MOSTEIRO)	95	2007/01/02	15.340,87	GR		1.323,63									
401	05	01	89078	VEREDA DAS AMOREIRAS C/ 61 METROS DE COMPRIMENTO (URB QUINTA DO MOSTEIRO)				GR		15.347,25									
Total Geral ou a Transportar .....							109.925.368,60			27.681.664,84	137.575.021,69			7.611.855,07	54.899.334,39	82.477.447,12	198.240,18		

ENTIDADE		MAPA ANEXO DEMONSTRAÇÕES FINANCEIRAS										Data : Ano : 2009 Moeda : EUR Página : 105	
C.M.M.		-											
Período :		a											

I D E N T I F I C A Ç Ã O   D O S   B E N S					AQUISICÃO		ACTIVO IMOBILIZADO (Valores aquisição ou outro na falta daqueles)	VARIAÇÃO PATRIMONIAL			Valor Patrimonial Atualizado	REINTEGRAÇÕES   E   AMORTIZAÇÕES				Valor Patrimonial Líquido	ALIENAÇÕES/ABATES/TRANSFER.		
Cl.	Tipo	Bem	Nr.Inv.	Descrição	Tipo	Data		T.	Data	Valor		VU	Taxa	Do Período	Acumulados		T.	Valor	Data
401	05	01	89078	VEREDA DAS AMOREIRAS C/ 61 METROS DE COMPRIMENTO (URB QUINTA DO MOSTEIRO)				GR		20.020,58									
401	05	01	89078	VEREDA DAS AMOREIRAS C/ 61 METROS DE COMPRIMENTO (URB QUINTA DO MOSTEIRO)				GR		5.924,45									
401	05	01	89078	VEREDA DAS AMOREIRAS C/ 61 METROS DE COMPRIMENTO (URB QUINTA DO MOSTEIRO)				GR		6.530,32									
401	05	01	89078	VEREDA DAS AMOREIRAS C/ 61 METROS DE COMPRIMENTO (URB QUINTA DO MOSTEIRO)				GR		2.101,53									
401	05	01	89078	VEREDA DAS AMOREIRAS C/ 61 METROS DE COMPRIMENTO (URB QUINTA DO MOSTEIRO)				OU		2.175,17	68.763,80	5.0	5.115,64	37.304,71	31.459,09				
401	05	01	89079	VEREDA DE FRADIQUE MENDES C/ 58 METROS DE COMPRIMENTO (URB QUINTA DO MOSTEIRO)	95	2007/01/02	14.586,40	GR		1.258,53									
401	05	01	89079	VEREDA DE FRADIQUE MENDES C/ 58 METROS DE COMPRIMENTO (URB QUINTA DO MOSTEIRO)				GR		14.592,47									
401	05	01	89079	VEREDA DE FRADIQUE MENDES C/ 58 METROS DE COMPRIMENTO (URB QUINTA DO MOSTEIRO)				GR		19.035,96									
401	05	01	89079	VEREDA DE FRADIQUE MENDES C/ 58 METROS DE COMPRIMENTO (URB QUINTA DO MOSTEIRO)				GR		5.633,09									
401	05	01	89079	VEREDA DE FRADIQUE MENDES C/ 58 METROS DE COMPRIMENTO (URB QUINTA DO MOSTEIRO)				GR		6.209,15									
401	05	01	89079	VEREDA DE FRADIQUE MENDES C/ 58 METROS DE COMPRIMENTO (URB QUINTA DO MOSTEIRO)				GR		1.998,18									
401	05	01	89079	VEREDA DE FRADIQUE MENDES C/ 58 METROS DE COMPRIMENTO (URB QUINTA DO MOSTEIRO)				OU		13.485,82									
401	05	01	89079	VEREDA DE FRADIQUE MENDES C/ 58 METROS DE COMPRIMENTO (URB QUINTA DO MOSTEIRO)				OU		2.068,19	78.867,79	5.0	6.549,77	37.155,77	41.712,02				
401	05	01	89080	VEREDA DO PARQUE C/ 62 METROS DE COMPRIMENTO (URB QUINTA DO MOSTEIRO)	95	2007/01/02	15.592,36	GR		1.345,33									
401	05	01	89080	VEREDA DO PARQUE C/ 62 METROS DE COMPRIMENTO (URB QUINTA DO MOSTEIRO)				GR		15.598,85									
401	05	01	89080	VEREDA DO PARQUE C/ 62 METROS DE COMPRIMENTO (URB QUINTA DO MOSTEIRO)				GR		20.348,79									
401	05	01	89080	VEREDA DO PARQUE C/ 62 METROS DE COMPRIMENTO (URB QUINTA DO MOSTEIRO)				GR		6.021,57									
401	05	01	89080	VEREDA DO PARQUE C/ 62 METROS DE COMPRIMENTO (URB QUINTA DO MOSTEIRO)				GR		6.637,37									
401	05	01	89080	VEREDA DO PARQUE C/ 62 METROS DE COMPRIMENTO (URB QUINTA DO MOSTEIRO)				GR		2.135,98									
401	05	01	89080	VEREDA DO PARQUE C/ 62 METROS DE COMPRIMENTO (URB QUINTA DO MOSTEIRO)				OU		2.210,83	69.891,08	5.0	5.199,49	37.916,30	31.974,78				
401	05	01	89081	VEREDA DO PINHAL MANSO C/ 356 METROS DE COMPRIMENTO (URB QUINTA DO MOSTEIRO)	95	2007/01/02	89.530,34	GR		7.724,77									
401	05	01	89081	VEREDA DO PINHAL MANSO C/ 356 METROS DE COMPRIMENTO (URB QUINTA DO MOSTEIRO)				GR		89.567,57									
401	05	01	89081	VEREDA DO PINHAL MANSO C/ 356 METROS DE COMPRIMENTO (URB QUINTA DO MOSTEIRO)				GR		116.841,42									
401	05	01	89081	VEREDA DO PINHAL MANSO C/ 356 METROS DE COMPRIMENTO (URB QUINTA DO MOSTEIRO)				GR		34.575,49									
401	05	01	89081	VEREDA DO PINHAL MANSO C/ 356 METROS DE COMPRIMENTO (URB QUINTA DO MOSTEIRO)				GR		38.111,36									
401	05	01	89081	VEREDA DO PINHAL MANSO C/ 356 METROS DE COMPRIMENTO (URB QUINTA DO MOSTEIRO)				GR		12.264,69									
401	05	01	89081	VEREDA DO PINHAL MANSO C/ 356 METROS DE COMPRIMENTO (URB QUINTA DO MOSTEIRO)				OU		12.694,43	401.310,07	5.0	29.855,17	217.712,77	183.597,30				
401	05	01	89083	RUA TRATADO DE ROMA (RUA DE ACESSO A FABRICA MULTITUBOS)	95	2007/01/02	139.156,53	GR		30.572,93	169.729,46	6.7	8.911,74	62.788,64	106.940,82				
Total Geral ou a Transportar .....							110.184.234,23			28.179.349,66	138.363.583,89		7.667.486,88	55.292.212,58	82.873.131,13		198.240,18		

ENTIDADE		MAPA ANEXO DEMONSTRAÇÕES FINANCEIRAS		Data : 2010/03/30	
C.M.M.		45.3	- Outras construções e infraestruturas	Ano : 2009	
Período :		a		Moeda : EUR	
				Página : 106	

IDENTIFICAÇÃO DOS BENS					AQUISIÇÃO		ATIVO IMOBILIZADO (Valores aquisição ou outro na falta daqueles)	VARIAÇÃO PATRIMONIAL			Valor Patrimonial Atualizado	REINTEGRAÇÕES E AMORTIZAÇÕES				Valor Patrimonial Líquido	ALÍENACÕES/ABATES/TRANSFER.		
Cl.	Tipo	Bem	Nr.Inv.	Descrição	Tipo	Data		T.	Data	Valor		VU	Taxa	Do Período	Acumulados		T.	Valor	Data
401	05	01	89088	AV. VISCONDE BARREIROS C/ 564M DE COMPRIMENTO X 10M DE LARGURA, PAVIMENTADA A CUBO, PASSEIO C/ 5M DE LARGURA E C/ DRENAGEM DE AGUAS PLUVIAIS	09	2007/01/03	1.128.114,63	GR		78.373,56									
401	05	01	89088	AV. VISCONDE BARREIROS C/ 564M DE COMPRIMENTO X 10M DE LARGURA, PAVIMENTADA A CUBO, PASSEIO C/ 5M DE LARGURA E C/ DRENAGEM DE AGUAS PLUVIAIS				GR		156.497,12									
401	05	01	89088	AV. VISCONDE BARREIROS C/ 564M DE COMPRIMENTO X 10M DE LARGURA, PAVIMENTADA A CUBO, PASSEIO C/ 5M DE LARGURA E C/ DRENAGEM DE AGUAS PLUVIAIS				OU		33.169,57	1.396.154,88	7.1	65.387,21	611.508,36		784.646,52			
401	05	01	89089	RUA CARLOS PIRES FELGUEIRAS C/ 786M DE COMPRIMENTO X 6M DE LARGURA, PAVIMENTADA A CBO, PASSEIO C/ 2M DE LARGURA E C/ DRENAGEM DE AGUAS PLUVIAIS	09	2007/01/03	319.919,10	RA			319.919,10	8.3	16.770,50	152.214,09		167.705,01			
401	05	01	89090	RUA PADRE ANTONIO C/ 504M DE COMPRIMENTO X 8M DE LARGURA, PAVIMENTADA A BETUMINOSO, PASSEIO C/ 1,5M DE LARGURA E C/ DRENAGEM DE AGUAS PLUVIAIS	09	2007/01/03	283.869,36	RA			283.869,36	8.3	14.881,03	135.059,02		148.810,34			
401	05	01	89091	RUA ENG.º DUARTE PACHECO C/ 413M DE COMPRIMENTO X 6M DE LARGURA, PAVIMENTADA A BETUMINOSO, PASSEIO E C/ DRENAGEM DE AGUAS PLUVIAIS	09	2007/01/03	317.957,20	GR			31.029,86								
401	05	01	89091	RUA ENG.º DUARTE PACHECO C/ 413M DE COMPRIMENTO X 6M DE LARGURA, PAVIMENTADA A BETUMINOSO, PASSEIO E C/ DRENAGEM DE AGUAS PLUVIAIS				OU		4.318,18	353.305,24	8.3	19.578,89	157.516,29		195.788,95			
401	05	01	89092	AV. D. MANUEL II C/ 81M DE COMPRIMENTO X 8M DE LARGURA, PAVIMENTADA A CUBO, PASSEIO C/ 5M DE LARGURA E C/ DRENAGEM DE AGUAS PLUVIAIS	09	2007/01/03	632.781,10	OU			33.169,57	665.950,67	8.3	35.723,09	308.719,81		357.230,86		
401	05	01	89093	PRAÇA DO MUNICIPIO C/ 137M DE COMPRIMENTO X 5M DE LARGURA, PAVIMENTADA A CUBO, PASSEIO C/ 5M DE LARGURA E C/ DRENAGEM DE AGUAS PLUVIAIS	09	2007/01/03	510.370,58	RA			510.370,58	8.3	27.340,53	236.965,23		273.405,35			
401	04	99	89094	PRAÇA DO MUNICIPIO (PATIO EM FRENTE AO EDIFÍCIO DA CAMARA)	09	2007/01/03	1.455.085,96	OU			50.611,07	1.505.697,03	1.3	16.037,20	101.900,19		1.403.796,84		
401	05	01	89095	RUA AUGUSTO SIMÕES C/ 1439M DE COMP. X 5M DE LARGURA, PAVIMENTADA A BETU/CUBO, PASSEIO C/ 2M DE LARGURA E C/ DRENAGEM DE AGUAS PLUVIAIS	09	2007/01/03	437.863,85	OU			33.169,57	471.033,42	8.3	27.003,46	200.998,82		270.034,60		
401	04	99	89106	FONTE ORNAMENTAL PLAZZA - JUNTO A PRAÇA DO MUNICIPIO	95	2007/01/02	322.720,22	RA			322.720,22	1.4	4.034,00	40.340,02		282.380,20			
401	05	01	89107	ESTRADA EXTERIOR DA CIRCUNVALAÇÃO, 1100M COMPRIMENTO, 10M DE LARGURA, PAVIMENTO BETUMINOSO, PASSEIO EM CUBO DE GRANITO	01	2008/01/02	456.800,00	OU			6.871,37								
401	05	01	89107	ESTRADA EXTERIOR DA CIRCUNVALAÇÃO, 1100M COMPRIMENTO, 10M DE LARGURA, PAVIMENTO BETUMINOSO, PASSEIO EM CUBO DE GRANITO				OU			3.085,50	466.756,87	5.0	24.191,37	207.439,94		259.316,93		
401	05	99	89363	ILUMINAÇÃO PÚBLICA NA TRAV. DO MOSTEIRO - AGUAS SANTAS	01	2008/05/30	337,41				337,41						337,41		
401	05	99	91324	RAMAL BT NA RUA DR. CARLOS FELGUEIRAS	95	2008/05/06	51,27				51,27	100.0			51,27				
401	04	99	91716	FONTE CIBERNÉTICA	01	2008/01/02	86.162,20	RA			86.162,20	6.7	4.308,11	30.156,77		56.005,43			
Total Geral ou a Transportar .....							116.136.267,11			28.609.645,03	144.745.912,14		7.922.742,27	57.475.082,39		87.072.589,57		198.240,18	

ENTIDADE																																																																																																																																																																																																																																																																																																																																																																																																																																																																																																																																																																																																																																																																																																																																																																																																																																																																																																																																																																																																																																																																																																																																																																																																																																																																			
----------	--	--	--	--	--	--	--	--	--	--	--	--	--	--	--	--	--	--	--	--	--	--	--	--	--	--	--	--	--	--	--	--	--	--	--	--	--	--	--	--	--	--	--	--	--	--	--	--	--	--	--	--	--	--	--	--	--	--	--	--	--	--	--	--	--	--	--	--	--	--	--	--	--	--	--	--	--	--	--	--	--	--	--	--	--	--	--	--	--	--	--	--	--	--	--	--	--	--	--	--	--	--	--	--	--	--	--	--	--	--	--	--	--	--	--	--	--	--	--	--	--	--	--	--	--	--	--	--	--	--	--	--	--	--	--	--	--	--	--	--	--	--	--	--	--	--	--	--	--	--	--	--	--	--	--	--	--	--	--	--	--	--	--	--	--	--	--	--	--	--	--	--	--	--	--	--	--	--	--	--	--	--	--	--	--	--	--	--	--	--	--	--	--	--	--	--	--	--	--	--	--	--	--	--	--	--	--	--	--	--	--	--	--	--	--	--	--	--	--	--	--	--	--	--	--	--	--	--	--	--	--	--	--	--	--	--	--	--	--	--	--	--	--	--	--	--	--	--	--	--	--	--	--	--	--	--	--	--	--	--	--	--	--	--	--	--	--	--	--	--	--	--	--	--	--	--	--	--	--	--	--	--	--	--	--	--	--	--	--	--	--	--	--	--	--	--	--	--	--	--	--	--	--	--	--	--	--	--	--	--	--	--	--	--	--	--	--	--	--	--	--	--	--	--	--	--	--	--	--	--	--	--	--	--	--	--	--	--	--	--	--	--	--	--	--	--	--	--	--	--	--	--	--	--	--	--	--	--	--	--	--	--	--	--	--	--	--	--	--	--	--	--	--	--	--	--	--	--	--	--	--	--	--	--	--	--	--	--	--	--	--	--	--	--	--	--	--	--	--	--	--	--	--	--	--	--	--	--	--	--	--	--	--	--	--	--	--	--	--	--	--	--	--	--	--	--	--	--	--	--	--	--	--	--	--	--	--	--	--	--	--	--	--	--	--	--	--	--	--	--	--	--	--	--	--	--	--	--	--	--	--	--	--	--	--	--	--	--	--	--	--	--	--	--	--	--	--	--	--	--	--	--	--	--	--	--	--	--	--	--	--	--	--	--	--	--	--	--	--	--	--	--	--	--	--	--	--	--	--	--	--	--	--	--	--	--	--	--	--	--	--	--	--	--	--	--	--	--	--	--	--	--	--	--	--	--	--	--	--	--	--	--	--	--	--	--	--	--	--	--	--	--	--	--	--	--	--	--	--	--	--	--	--	--	--	--	--	--	--	--	--	--	--	--	--	--	--	--	--	--	--	--	--	--	--	--	--	--	--	--	--	--	--	--	--	--	--	--	--	--	--	--	--	--	--	--	--	--	--	--	--	--	--	--	--	--	--	--	--	--	--	--	--	--	--	--	--	--	--	--	--	--	--	--	--	--	--	--	--	--	--	--	--	--	--	--	--	--	--	--	--	--	--	--	--	--	--	--	--	--	--	--	--	--	--	--	--	--	--	--	--	--	--	--	--	--	--	--	--	--	--	--	--	--	--	--	--	--	--	--	--	--	--	--	--	--	--	--	--	--	--	--	--	--	--	--	--	--	--	--	--	--	--	--	--	--	--	--	--	--	--	--	--	--	--	--	--	--	--	--	--	--	--	--	--	--	--	--	--	--	--	--	--	--	--	--	--	--	--	--	--	--	--	--	--	--	--	--	--	--	--	--	--	--	--	--	--	--	--	--	--	--	--	--	--	--	--	--	--	--	--	--	--	--	--	--	--	--	--	--	--	--	--	--	--	--	--	--	--	--	--	--	--	--	--	--	--	--	--	--	--	--	--	--	--	--	--	--	--	--	--	--	--	--	--	--	--	--	--	--	--	--	--	--	--	--	--	--	--	--	--	--	--	--	--	--	--	--	--	--	--	--	--	--	--	--	--	--	--	--	--	--	--	--	--	--	--	--	--	--	--	--	--	--	--	--	--	--	--	--	--	--	--	--	--	--	--	--	--	--	--	--	--	--	--	--	--	--	--	--	--	--	--	--	--	--	--	--	--	--	--	--	--	--	--	--	--	--	--	--	--	--	--	--	--	--	--	--	--	--	--	--	--	--	--	--	--	--	--	--	--	--	--	--	--	--	--	--	--	--	--	--	--	--	--	--	--	--	--	--	--	--	--	--	--	--	--	--	--	--	--	--	--	--	--	--	--	--	--	--	--	--	--	--	--	--	--	--	--	--	--	--	--	--	--	--	--	--	--	--	--	--	--	--	--	--	--	--	--	--	--	--	--	--	--	--	--	--	--	--	--	--	--	--	--	--	--	--	--	--	--	--	--	--	--	--	--	--	--	--	--	--	--	--	--	--	--	--	--	--	--	--	--	--	--	--	--	--	--	--	--	--	--	--	--	--	--	--	--	--	--	--	--	--	--	--	--	--	--	--	--	--	--	--	--	--	--	--	--	--	--	--	--	--	--	--	--	--	--	--	--	--	--	--	--	--	--	--	--	--	--	--	--	--	--	--	--	--	--	--	--	--	--	--	--	--	--	--	--	--	--	--	--	--	--	--	--	--	--	--	--	--	--	--	--	--	--	--	--	--	--	--	--	--	--	--	--	--	--	--	--	--	--	--	--	--	--	--	--	--	--	--	--	--	--	--	--	--	--	--	--	--	--	--	--	--	--	--	--	--	--	--	--	--	--	--	--	--	--	--	--	--	--	--	--	--	--	--	--	--	--	--	--	--	--	--	--	--	--

IDENTIFICAÇÃO DOS BENS					AQUISIÇÃO		ATIVO IMOBILIZADO (Valores aquisição ou outro na falta daqueles)	VARIAÇÃO PATRIMONIAL		Valor Patrimonial Atualizado	REINTEGRAÇÕES E AMORTIZAÇÕES				Valor Patrimonial Líquido	ALIENAÇÕES/ABATES/TRANSFER.		
Cl.	Tipo	Bem	Nr.Inv.	Descrição	Tipo	Data		T.	Data	Valor	VU	Taxa	Do Período	Acumulados		T.	Valor	Data
401	05	01	91726	RUA ARISTIDES DE SOUSA MENDES C/ 155M DE COMPRIMENTO X 7M DE LARGURA, PAVIMENTADA A BETUMINOSO	01	2008/04/17	114.934,13	OU		118.471,95	233.406,08	5.3	11.982,07	17.728,78	215.677,30			
401	05	99	92439	ILUMINAÇÃO PUBLICA NA RUA DO RIO - NOGUEIRA	01	2008/03/24	69,26			69,26					69,26			
401	05	99	92440	ILUMINAÇÃO PUBLICA NA TRAV.DAS GUARDEIRAS - MOREIRA	01	2008/03/24	1.078,23			1.078,23					1.078,23			
401	05	99	92441	ILUMINAÇÃO PUBLICA NA RUA DE MATOS - MOREIRA	01	2008/03/24	971,45			971,45					971,45			
401	05	99	92442	ILUMINAÇÃO PUBLICA NA TRAV. DAS AGRAS - SANTA MARIA AVIOSO	01	2008/03/24	766,87			766,87					766,87			
401	05	99	92443	ILUMINAÇÃO PUBLICA NA TRAV DE MATOS - MOREIRA	01	2008/03/24	951,81			951,81					951,81			
401	05	99	92444	ILUMINAÇÃO PUBLICA NA RUA DA FONTE - SANTA MARIA AVIOSO	01	2008/03/24	3.278,24			3.278,24					3.278,24			
401	05	99	92445	ILUMINAÇÃO PUBLICA NA TRAV. DO PAÇO - SANTA MARIA AVIOSO	01	2008/03/24	280,79			280,79					280,79			
401	05	99	92446	ILUMINAÇÃO PUBLICA NA RUA DA MATA - NOGUEIRA	01	2008/03/24	1.567,43			1.567,43					1.567,43			
401	05	99	92447	REDE BT NO PARQUE DE ESTACIONAMENTO DA ANTIGA ESTAÇÃO DA MAIA LINHA CP	01	2008/04/07	2.480,02			2.480,02					2.480,02			
401	05	99	92448	ILUMINAÇÃO PUBLICA NA RUA DAS CANCELAS - S. PEDRO FINS	01	2008/04/07	1.436,00			1.436,00					1.436,00			
401	05	99	92924	RAMAL BT NA RUA NICOLAU NAZZONI	01	2008/07/03	1.594,38			1.594,38					1.594,38			
401	05	99	92962	ILUMINAÇÃO PUBLICA NA RUA DO MONTE, ENTRE A RUA D. AFONSO HENRIQUES E AS IMEDIAÇÕES DA TRAV. DO MONTE - AGUAS SANTAS	01	2008/05/30	608,10			608,10					608,10			
401	05	99	93411	ILUMINAÇÃO PUBLICA NA RUA DA AGRA DA PORTELA - VERMOIM	01	2008/05/30	560,18			560,18					560,18			
401	05	99	93412	ILUMINAÇÃO PUBLICA NA RUA JOSE REGIO - AGUAS SANTAS	01	2008/05/30	2.229,40			2.229,40					2.229,40			
401	05	99	93413	ILUMINAÇÃO PUBLICA NA RUA PROFESSOR AUGUSTO REZENDE, ENTRE A AV. D. JOAO I E RUA DE CRISTTAL - AGUAS SANTAS	01	2008/05/30	1.032,63			1.032,63					1.032,63			
401	05	99	93414	ILUMINAÇÃO PUBLICA NA RUA DA SEARA, ENTRE A RUA DO SANTUARIO E A RUA DA SERRA - FOLGOSA	01	2008/08/06	1.073,92			1.073,92					1.073,92			
401	05	99	93415	ILUMINAÇÃO PUBLICA NO LOTEAMENTO MUNICIPAL DE QUIRES - VILA NOVA DA TELHA	01	2008/06/30	2.926,17			2.926,17					2.926,17			
401	05	99	93571	INSTALAÇÃO DE REDE DE IP NA RUA GUILERMINO SOUSA VIEIRA	01	2008/08/22	2.489,76			2.489,76					2.489,76			
401	05	01	93604	VIA PADRE ARNALDO DUARTE, 150 M COMPRIMENTO E 12 M LARGURA	99	2008/01/02	50.455,90	GR		22.262,83								
401	05	01	93604	VIA PADRE ARNALDO DUARTE, 150 M COMPRIMENTO E 12 M LARGURA				OU		4.318,18	77.036,91	12.5	4.524,25	49.891,40	27.145,51			
401	05	01	93839	ROTUNDA REGULADORA E DISTRIBUIDORA DE TRAFEGO NO ENTRONCAMENTO DA EN 107 - AV D JOAO I, COM A VIA DE ARDEGAES E COM A RUA CENTRAL DE ARDEGAES, AGUAS SANTAS.	95	2008/04/07	125.309,12			125.309,12		5.0	6.265,46	12.530,92	112.778,20			
401	05	01	94334	RUA NOVA DO MEILAO, 140M COMPRIMENTO, 7.5M LARGURA, PAVIMENTO BETUMINOSO, PASSEIOS A CUBO DE GRANITO	09	2008/12/12	52.500,00	OU		22.702,87	75.202,87	7.7	4.371,38	27.117,75	48.085,12			
401	05	01	94503	RUA DO PASSAL, FOLGOSA, 280M COMPRIMENTO E 6M DE LARGURA		2008/01/02	926.940,54	RA			926.940,54	7.1	46.347,03	370.776,22	556.164,32			
Total Geral ou a Transportar .....							117.431.801,44			28.777.400,86	146.209.202,30		7.996.232,46	57.953.127,46	88.057.834,66	198.240,18		

ENTIDADE																																																																																																																																																																																																																																																																																																																																																																																																																																																																																																																																																																																																																																																																																																																																																																																																																																																																																																																																																																																																																																																																																																																																																																																																																																									
----------	--	--	--	--	--	--	--	--	--	--	--	--	--	--	--	--	--	--	--	--	--	--	--	--	--	--	--	--	--	--	--	--	--	--	--	--	--	--	--	--	--	--	--	--	--	--	--	--	--	--	--	--	--	--	--	--	--	--	--	--	--	--	--	--	--	--	--	--	--	--	--	--	--	--	--	--	--	--	--	--	--	--	--	--	--	--	--	--	--	--	--	--	--	--	--	--	--	--	--	--	--	--	--	--	--	--	--	--	--	--	--	--	--	--	--	--	--	--	--	--	--	--	--	--	--	--	--	--	--	--	--	--	--	--	--	--	--	--	--	--	--	--	--	--	--	--	--	--	--	--	--	--	--	--	--	--	--	--	--	--	--	--	--	--	--	--	--	--	--	--	--	--	--	--	--	--	--	--	--	--	--	--	--	--	--	--	--	--	--	--	--	--	--	--	--	--	--	--	--	--	--	--	--	--	--	--	--	--	--	--	--	--	--	--	--	--	--	--	--	--	--	--	--	--	--	--	--	--	--	--	--	--	--	--	--	--	--	--	--	--	--	--	--	--	--	--	--	--	--	--	--	--	--	--	--	--	--	--	--	--	--	--	--	--	--	--	--	--	--	--	--	--	--	--	--	--	--	--	--	--	--	--	--	--	--	--	--	--	--	--	--	--	--	--	--	--	--	--	--	--	--	--	--	--	--	--	--	--	--	--	--	--	--	--	--	--	--	--	--	--	--	--	--	--	--	--	--	--	--	--	--	--	--	--	--	--	--	--	--	--	--	--	--	--	--	--	--	--	--	--	--	--	--	--	--	--	--	--	--	--	--	--	--	--	--	--	--	--	--	--	--	--	--	--	--	--	--	--	--	--	--	--	--	--	--	--	--	--	--	--	--	--	--	--	--	--	--	--	--	--	--	--	--	--	--	--	--	--	--	--	--	--	--	--	--	--	--	--	--	--	--	--	--	--	--	--	--	--	--	--	--	--	--	--	--	--	--	--	--	--	--	--	--	--	--	--	--	--	--	--	--	--	--	--	--	--	--	--	--	--	--	--	--	--	--	--	--	--	--	--	--	--	--	--	--	--	--	--	--	--	--	--	--	--	--	--	--	--	--	--	--	--	--	--	--	--	--	--	--	--	--	--	--	--	--	--	--	--	--	--	--	--	--	--	--	--	--	--	--	--	--	--	--	--	--	--	--	--	--	--	--	--	--	--	--	--	--	--	--	--	--	--	--	--	--	--	--	--	--	--	--	--	--	--	--	--	--	--	--	--	--	--	--	--	--	--	--	--	--	--	--	--	--	--	--	--	--	--	--	--	--	--	--	--	--	--	--	--	--	--	--	--	--	--	--	--	--	--	--	--	--	--	--	--	--	--	--	--	--	--	--	--	--	--	--	--	--	--	--	--	--	--	--	--	--	--	--	--	--	--	--	--	--	--	--	--	--	--	--	--	--	--	--	--	--	--	--	--	--	--	--	--	--	--	--	--	--	--	--	--	--	--	--	--	--	--	--	--	--	--	--	--	--	--	--	--	--	--	--	--	--	--	--	--	--	--	--	--	--	--	--	--	--	--	--	--	--	--	--	--	--	--	--	--	--	--	--	--	--	--	--	--	--	--	--	--	--	--	--	--	--	--	--	--	--	--	--	--	--	--	--	--	--	--	--	--	--	--	--	--	--	--	--	--	--	--	--	--	--	--	--	--	--	--	--	--	--	--	--	--	--	--	--	--	--	--	--	--	--	--	--	--	--	--	--	--	--	--	--	--	--	--	--	--	--	--	--	--	--	--	--	--	--	--	--	--	--	--	--	--	--	--	--	--	--	--	--	--	--	--	--	--	--	--	--	--	--	--	--	--	--	--	--	--	--	--	--	--	--	--	--	--	--	--	--	--	--	--	--	--	--	--	--	--	--	--	--	--	--	--	--	--	--	--	--	--	--	--	--	--	--	--	--	--	--	--	--	--	--	--	--	--	--	--	--	--	--	--	--	--	--	--	--	--	--	--	--	--	--	--	--	--	--	--	--	--	--	--	--	--	--	--	--	--	--	--	--	--	--	--	--	--	--	--	--	--	--	--	--	--	--	--	--	--	--	--	--	--	--	--	--	--	--	--	--	--	--	--	--	--	--	--	--	--	--	--	--	--	--	--	--	--	--	--	--	--	--	--	--	--	--	--	--	--	--	--	--	--	--	--	--	--	--	--	--	--	--	--	--	--	--	--	--	--	--	--	--	--	--	--	--	--	--	--	--	--	--	--	--	--	--	--	--	--	--	--	--	--	--	--	--	--	--	--	--	--	--	--	--	--	--	--	--	--	--	--	--	--	--	--	--	--	--	--	--	--	--	--	--	--	--	--	--	--	--	--	--	--	--	--	--	--	--	--	--	--	--	--	--	--	--	--	--	--	--	--	--	--	--	--	--	--	--	--	--	--	--	--	--	--	--	--	--	--	--	--	--	--	--	--	--	--	--	--	--	--	--	--	--	--	--	--	--	--	--	--	--	--	--	--	--	--	--	--	--	--	--	--	--	--	--	--	--	--	--	--	--	--	--	--	--	--	--	--	--	--	--	--	--	--	--	--	--	--	--	--	--	--	--	--	--	--	--	--	--	--	--	--	--	--	--	--	--	--	--	--	--	--	--	--	--	--	--	--	--	--	--	--	--	--	--	--	--	--	--	--	--	--	--	--	--	--	--

IDENTIFICAÇÃO DOS BENS					AQUISIÇÃO		ACTIVO IMOBILIZADO (Valores aquisição ou outro na falta daqueles)	VARIAÇÃO PATRIMONIAL		Valor Patrimonial Actualizado	REINTEGRAÇÕES E AMORTIZAÇÕES				Valor Patrimonial Líquido	ALIENAÇÕES/ABATES/TRANSFER.		
Cl.	Tipo	Bem	Nr.Inv.	Descrição	Tipo	Data		T.	Data	Valor	VU	Taxa	Do Período	Acumulados		T.	Valor	Data
401	05	99	94664	LARGO DO BARROSO, NOGUEIRA, c/ 370M2, PAVIMENTADO A CUBO	95	2008/01/02	166.807,97	RA		166.807,97		5.9	8.340,40	41.702,00	125.105,97			
401	05	01	94665	ROTUNDA ENTRE EM318-1 E EM554, OVOIDE CONTIGUA AO EDIFÍCIO DA JUNTA DE FREGUESIA DE SILVA ESCURA	95	2008/01/02	169.247,82	RA		169.247,82		5.9	8.462,39	42.311,95	126.935,87			
401	04	99	95264	PRAÇA ALMADA NEGREIROS, 50M DE COMPRIMENTO POR 7M DE LARGURA, PAVIMENTO BETUMINOSO, MAIA	01	2008/12/12	34.500,00	GR		19.459,61	53.959,61	7.7	3.221,89	18.518,78	35.440,83			
401	05	99	96633	ILUMINAÇÃO PÚBLICA NA TRAV DR CARLOS FELGUEIRAS - MAIA	01	2008/09/25	321,14			321,14	100.0			321,14				
401	05	99	96634	ILUMINAÇÃO PÚBLICA NO ARRUAMENTO DE ACESSO AO ARMAZEM DA JUNTA DE FREGUESIA DE VILA NOVA DA TELHA	01	2008/10/08	1.336,14			1.336,14					1.336,14			
401	05	01	96846	ARRUAMENTO DE NOME A DESIGNAR ('PENDENTE' DE DENOMINAÇÃO)	95	2008/08/18	117.495,00			117.495,00		5.0	5.874,75	11.749,50	105.745,50			
401	05	01	96977	RECONSTRUÇÃO DE MURO DE SUPORTE A RUA SEM NOME 4094, PEDROUÇOS (PENDENTE)		2008/01/03	109.732,22	RA		109.732,22		7.1	5.486,61	43.892,88	65.839,34			
401	05	01	96981	AVENIDA DO AEROPORTO, COM 400M COMPRIMENTO, PAVIMENTO BETUMINOSO		2008/01/03	107.217,35	OU		4.713,64	111.930,99	7.7	5.596,55	50.368,95	61.562,04			
401	05	01	96982	AVENIDA FERNANDO TAVORA, COM 1350M COMPRIMENTO, PAVIMENTO BETUMINOSO		2008/01/03	361.858,55	RA		361.858,55		7.7	18.092,93	162.836,37	199.022,18			
401	05	01	96983	AVENIDA MARIA VIEIRA NEVES DA CRUZ, C/ 740M COMPRIMENTO, PAVIMENTO BETUMINOSO		2008/01/03	198.352,10	OU		59.200,60	257.552,70	7.7	14.471,49	98.366,26	159.186,44			
401	05	99	97095	ILUMINAÇÃO PÚBLICA NA AV. NOSSA SENHORA DA NATIVIDADE	01	2008/09/30	52,43			52,43					52,43			
401	05	99	97096	ILUMINAÇÃO PÚBLICA NA RUA DE SETOES	01	2008/11/19	2.738,53			2.738,53					2.738,53			
401	05	99	97097	ILUMINAÇÃO PÚBLICA NA VIELA DAS BICAS	01	2008/11/19	3.691,38			3.691,38					3.691,38			
401	05	99	97098	ILUMINAÇÃO PÚBLICA NA RUA DO DR. SOUSA E SILVA	01	2008/11/19	1.040,83			1.040,83					1.040,83			
401	05	99	97099	ILUMINAÇÃO PÚBLICA NA RUA DE MARIA LAMAS	01	2008/11/19	630,00			630,00					630,00			
401	05	99	98374	RAMAL BT - PARQUE S. FRUTUOSO	95	2008/12/31	786,07			786,07					786,07			
401	05	99	99356	RAMAL DE BT NA URB. QUINTA DA CAVERNEIRA	09	2009/01/06	4.842,37			4.842,37					4.842,37			
401	05	99	99360	REFORÇO DA REDE DE ILUMINAÇÃO PÚBLICA NA RUA DO VENAL(EM FRENTE A SEDE DA ASSOC. DESPORTIVA RECREATIVA DE PARADA)	09	2009/01/20	351,31			351,31					351,31			
401	05	99	99363	BENEFICIAÇÃO DA REDE IP NA R. DO CAVACO, FREGUESIA DE VERMOIM	09	2009/07/09	728,08			728,08					728,08			
401	05	99	99364	REMODELACÃO DA REDE DE ILUMINAÇÃO PÚBLICA NO JARDIM DE PROXIMIDADE DO "BOSQUE AUTOCTONE"	09	2009/02/18	9.438,23			9.438,23					9.438,23			
401	05	99	99365	ALTERAÇÃO DE REDE DE ILUMINAÇÃO PÚBLICA NA RUA DAS MADRESSILVAS	09	2009/03/30	3.476,15			3.476,15					3.476,15			
401	05	99	99366	REDE DE ILUMINAÇÃO PÚBLICA NO JARDIM DAS ENXURREIRAS	09	2009/04/06	3.793,10			3.793,10					3.793,10			
401	05	99	99367	REDE DE ILUMINAÇÃO PÚBLICA NA RUA DE SOBRE-OS-MOINHOS	09	2009/04/06	1.390,58			1.390,58					1.390,58			
401	05	99	101563	RAMAL DE BT NA RUA DAS PAREDES	09	2009/04/29	2.865,43			2.865,43					2.865,43			
401	05	99	101564	RAMAL DE BT NA RUA DE QUIRAZ	09	2009/04/23	563,28			563,28					563,28			
401	05	99	101565	RAMAL DE BT NA RUA DOS BEIROS	09	2009/04/22	273,78			273,78					273,78			
401	05	99	101566	RAMAL DE BT DE ERNESTO SANTOS RIBEIRO	09	2009/04/23	7.995,26			7.995,26					7.995,26			
401	05	99	101567	RAMAL DE BT NA RUA FERNANDO PESSOA	09	2009/04/21	3.281,81			3.281,81					3.281,81			
401	05	01	101783	ARRUAMENTO DE ACESSO AO ARMAZEM DE MATERIAIS E OFICINA DA JUNTA DE FREGUESIA E RESPECTIVA DRENAGEM AGUAS PLUVIAIS, VILA NOVA DA TELHA ("PENDENTE" DE ATRIBUIÇÃO DE NOME)	95	2009/01/02	67.940,33			67.940,33	5.0	6.794,04	6.794,04	61.146,29				
Total Geral ou a Transportar .....							118.814.548,68			28.860.774,71	147.675.323,39		8.072.573,51	58.429.989,33	89.047.093,88		198.240,18	



ENTIDADE				MAPA ANEXO DEMONSTRAÇÕES FINANCEIRAS				Data : 2010/03/30	
C.M.M.		45.3		-	Outras construções e infraestruturas				Ano : 2009
Período :		a							Moeda : EUR
									Página : 109

IDENTIFICAÇÃO DOS BENS					AQUISIÇÃO		ACTIVO IMOBILIZADO (Valores aquisição ou outro na falta daqueles)	VARIAÇÃO PATRIMONIAL			Valor Patrimonial Actualizado	REINTEGRAÇÕES E AMORTIZAÇÕES				Valor Patrimonial Líquido	ALIENAÇÕES/ABATES/TRANSFER.		
Cl.	Tipo	Bem	Nr.Inv.	Descrição	Tipo	Data		T.	Data	Valor		VU	Taxa	Do Período	Acumulados		T.	Valor	Data
401	05	01	102239	VIA CENTRAL DE PEDROUÇOS-AGUAS SANTAS (ENTRE A TRAVESSA NOVA DA Giesta E A RUA DA CABINE)	95	2009/01/30	129.975,68				129.975,68	5.0		6.498,78	6.498,78	123.476,90			
401	05	99	106729	ILUMINAÇÃO PUBLICA NA RUA ENGº FREDERICO ULRICH, ENTRE A RUA ANTA (CRUZEIRO) E A VIA DR. FRANCISCO SA CARNEIRO	09	2009/05/22	4.877,51				4.877,51					4.877,51			
401	05	99	106730	ILUMINAÇÃO PUBLICA NA RUA JOAQUIM GONÇALVES	09	2009/05/22	1.847,81				1.847,81					1.847,81			
401	05	99	106731	ILUMINAÇÃO PUBLICA NA RUA DE ANTONIO PEREIRA MAIA	09	2009/05/25	2.747,27				2.747,27					2.747,27			
401	05	99	106732	ILUMINAÇÃO PUBLICA NA TRAV. DR AUGUSTO MARTINS	09	2009/06/04	2.655,48				2.655,48					2.655,48			
401	05	99	106733	ILUMINAÇÃO PUBLICA NA RUA CENTRAL DOS ARCOS, NO TROÇO ENTRE A ESCOLA E.B.1 DOS ARCOS E O LUGAR DO RIBEIRO	09	2009/06/09	3.418,20				3.418,20					3.418,20			
401	05	01	106868	RUA ANTONIO GOMES DA SILVA, 180 ML DE COMPRIMENTO, PAVIMENTO BETUMINOSO, PASSEIO EM CUBO	09	2009/01/02	96.500,00	OU		68.010,41	164.510,41	5.0		42.843,06	42.843,06	121.667,35			
401	05	01	109399	CONSTRUÇÃO DE RAMAIS DE BAIXA TENSÃO E MEDIA TENSÃO - INFRAESTRUTURAS DE ELECTRICIDADE E TELEFONES NA RUA D ARMINDO LOPES COELHO, VIA PERIFERICA, MAIA SUL - FREGUESIA DA MAIA (*PENDENTE*) 1º MAPA 2009	95	2009/01/02	21.586,53	RA			21.586,53	5.0		2.158,66	2.158,66	19.427,87			
401	05	99	110822	COMPARTICIPAÇÃO FORNECIMENTO ENERGIA IP NA RUA JOAO DA COSTA LIMA, EM SANTA MARIA AVIOSO	09	2009/08/20	1.348,69				1.348,69					1.348,69			
401	05	99	110823	CONSTRUÇÃO TOTAL RAMAL PELA EDP-BT NA RUA CONSELHEIRO COSTA AROSO Nº395 PX	09	2009/08/20	2.921,95				2.921,95					2.921,95			
401	05	99	110825	TRABALHOS DE ILUMINAÇÃO PUBLICA NO EDIFICIO MUNICIPAL DE APOIO A ECOPISTA QUE SERVIRA COMO SEDE DOS ESCUTEIROS		2009/09/23	1.282,69				1.282,69					1.282,69			
401	05	99	111821	ILUMINAÇÃO PUBLICA NA RUA DE ANTONIO MAIA AZEVEDO, STA MARIA DO AVIOSO	09	2009/11/17	2.665,27				2.665,27					2.665,27			
401	05	99	111834	CONSTRUÇÃO TOTAL RAMAL PELA EDP-BT NA RUA CAVACO	09	2009/07/02	2.572,06				2.572,06					2.572,06			
401	05	99	112826	ILUMINAÇÃO PUBLICA NA RUA DO SOUTO DE CIMA, ENTRE A QUINTA DO ESPIGUEIRO E O EMPREEND. PER	09	2009/11/18	2.726,05				2.726,05					2.726,05			
401	05	99	112827	ILUMINAÇÃO PUBLICA NO ARRUAMENTO SEM TOPONIMIA A TRAV. DO DR. AUGUSTO MARTINS	09	2009/11/18	794,68				794,68					794,68			
401	05	01	112863	VIA ESTRUTURANTE DE MILHEIROS-AGUAS SANTAS, ENTRE A RUA HUMBERTO DELGADO NA FREGUESIA DE MILHEIROS, PELO LUGAR DE ALVURA, ATE A RUA DR ANTONIO SANTOS, AGUAS SANTAS	95	2009/07/03	863.018,43	RA			863.018,43	5.0		215.754,61	215.754,61	647.263,82			
401	05	99	113430	JARDIM NA ENVOLVENTE AOS PREDIOS EXISTENTES NA RUA TRATADO DE ROMA	95	2009/07/02	33.935,91				33.935,91					33.935,91			
401	05	01	113433	VIA CENTRAL DE PEDROUÇOS-AGUAS SANTAS (LIGAÇÃO DA RUA DA CABINE A RUA Dª AMELIA MOUTINHO ALVES) PEDROUÇOS	95	2009/07/02	161.920,50	OU		139.888,50	301.809,00	5.0		23.554,61	23.554,61	278.254,39			
401	05	01	113434	VIA CENTRAL DE PEDROUÇOS-AGUAS SANTAS (LIGAÇÃO DA RUA GENERAL HUMBERTO DELGADO A TRAVESSA DA CABINE)	95	2009/08/06	126.918,91				126.918,91	5.0		6.345,95	6.345,95	120.572,96			
Total Geral ou a Transportar .....							120.278.262,30			29.068.673,62	149.346.935,92			8.369.729,18	58.727.145,00	90.421.550,74		198.240,18	

ENTIDADE																																																																																																																																																																																																																																																																																																																																																																																																																																																																																																																																																																																																																																																																																																																																																																																																																																																																																																																																																																																																																																																																																																																																																																																																																													
----------	--	--	--	--	--	--	--	--	--	--	--	--	--	--	--	--	--	--	--	--	--	--	--	--	--	--	--	--	--	--	--	--	--	--	--	--	--	--	--	--	--	--	--	--	--	--	--	--	--	--	--	--	--	--	--	--	--	--	--	--	--	--	--	--	--	--	--	--	--	--	--	--	--	--	--	--	--	--	--	--	--	--	--	--	--	--	--	--	--	--	--	--	--	--	--	--	--	--	--	--	--	--	--	--	--	--	--	--	--	--	--	--	--	--	--	--	--	--	--	--	--	--	--	--	--	--	--	--	--	--	--	--	--	--	--	--	--	--	--	--	--	--	--	--	--	--	--	--	--	--	--	--	--	--	--	--	--	--	--	--	--	--	--	--	--	--	--	--	--	--	--	--	--	--	--	--	--	--	--	--	--	--	--	--	--	--	--	--	--	--	--	--	--	--	--	--	--	--	--	--	--	--	--	--	--	--	--	--	--	--	--	--	--	--	--	--	--	--	--	--	--	--	--	--	--	--	--	--	--	--	--	--	--	--	--	--	--	--	--	--	--	--	--	--	--	--	--	--	--	--	--	--	--	--	--	--	--	--	--	--	--	--	--	--	--	--	--	--	--	--	--	--	--	--	--	--	--	--	--	--	--	--	--	--	--	--	--	--	--	--	--	--	--	--	--	--	--	--	--	--	--	--	--	--	--	--	--	--	--	--	--	--	--	--	--	--	--	--	--	--	--	--	--	--	--	--	--	--	--	--	--	--	--	--	--	--	--	--	--	--	--	--	--	--	--	--	--	--	--	--	--	--	--	--	--	--	--	--	--	--	--	--	--	--	--	--	--	--	--	--	--	--	--	--	--	--	--	--	--	--	--	--	--	--	--	--	--	--	--	--	--	--	--	--	--	--	--	--	--	--	--	--	--	--	--	--	--	--	--	--	--	--	--	--	--	--	--	--	--	--	--	--	--	--	--	--	--	--	--	--	--	--	--	--	--	--	--	--	--	--	--	--	--	--	--	--	--	--	--	--	--	--	--	--	--	--	--	--	--	--	--	--	--	--	--	--	--	--	--	--	--	--	--	--	--	--	--	--	--	--	--	--	--	--	--	--	--	--	--	--	--	--	--	--	--	--	--	--	--	--	--	--	--	--	--	--	--	--	--	--	--	--	--	--	--	--	--	--	--	--	--	--	--	--	--	--	--	--	--	--	--	--	--	--	--	--	--	--	--	--	--	--	--	--	--	--	--	--	--	--	--	--	--	--	--	--	--	--	--	--	--	--	--	--	--	--	--	--	--	--	--	--	--	--	--	--	--	--	--	--	--	--	--	--	--	--	--	--	--	--	--	--	--	--	--	--	--	--	--	--	--	--	--	--	--	--	--	--	--	--	--	--	--	--	--	--	--	--	--	--	--	--	--	--	--	--	--	--	--	--	--	--	--	--	--	--	--	--	--	--	--	--	--	--	--	--	--	--	--	--	--	--	--	--	--	--	--	--	--	--	--	--	--	--	--	--	--	--	--	--	--	--	--	--	--	--	--	--	--	--	--	--	--	--	--	--	--	--	--	--	--	--	--	--	--	--	--	--	--	--	--	--	--	--	--	--	--	--	--	--	--	--	--	--	--	--	--	--	--	--	--	--	--	--	--	--	--	--	--	--	--	--	--	--	--	--	--	--	--	--	--	--	--	--	--	--	--	--	--	--	--	--	--	--	--	--	--	--	--	--	--	--	--	--	--	--	--	--	--	--	--	--	--	--	--	--	--	--	--	--	--	--	--	--	--	--	--	--	--	--	--	--	--	--	--	--	--	--	--	--	--	--	--	--	--	--	--	--	--	--	--	--	--	--	--	--	--	--	--	--	--	--	--	--	--	--	--	--	--	--	--	--	--	--	--	--	--	--	--	--	--	--	--	--	--	--	--	--	--	--	--	--	--	--	--	--	--	--	--	--	--	--	--	--	--	--	--	--	--	--	--	--	--	--	--	--	--	--	--	--	--	--	--	--	--	--	--	--	--	--	--	--	--	--	--	--	--	--	--	--	--	--	--	--	--	--	--	--	--	--	--	--	--	--	--	--	--	--	--	--	--	--	--	--	--	--	--	--	--	--	--	--	--	--	--	--	--	--	--	--	--	--	--	--	--	--	--	--	--	--	--	--	--	--	--	--	--	--	--	--	--	--	--	--	--	--	--	--	--	--	--	--	--	--	--	--	--	--	--	--	--	--	--	--	--	--	--	--	--	--	--	--	--	--	--	--	--	--	--	--	--	--	--	--	--	--	--	--	--	--	--	--	--	--	--	--	--	--	--	--	--	--	--	--	--	--	--	--	--	--	--	--	--	--	--	--	--	--	--	--	--	--	--	--	--	--	--	--	--	--	--	--	--	--	--	--	--	--	--	--	--	--	--	--	--	--	--	--	--	--	--	--	--	--	--	--	--	--	--	--	--	--	--	--	--	--	--	--	--	--	--	--	--	--	--	--	--	--	--	--	--	--	--	--	--	--	--	--	--	--	--	--	--	--	--	--	--	--	--	--	--	--	--	--	--	--	--	--	--	--	--	--	--	--	--	--	--	--	--	--	--	--	--	--	--	--	--	--	--	--	--	--	--	--	--	--	--	--	--	--	--	--	--	--	--	--	--	--	--	--	--	--	--	--	--	--	--	--	--	--	--

IDENTIFICAÇÃO DOS BENS					AQUISIÇÃO		ACTIVO IMOBILIZADO (Valores aquisição ou outro na falta daqueles)	VARIAÇÃO PATRIMONIAL			Valor Patrimonial Atualizado	REINTEGRAÇÕES E AMORTIZAÇÕES				Valor Patrimonial Líquido	ALIENAÇÕES/ABATES/TRANSFER.		
Cl.	Tipo	Bem	Nr.Inv.	Descrição	Tipo	Data		T.	Data	Valor		VU	Taxa	Do Período	Acumulados		T.	Valor	Data
401	05	01	113451	ARRUAMENTO DE LIGAÇÃO ENTRE A RUA FONTE DO CARVAO EM SILVA ESCURA E A RUA DO SOLAO EM GONDIM	95	2009/07/02	24.597,38	OU		25.465,65	50.063,03		5.0	2.503,15	2.503,15	47.559,88			
401	05	01	113452	ARRUAMENTO DE LIGAÇÃO DA RUA ANTONIO MAIA AZEVEDO E RUA SANTO ANTONIO, STª MARIA AVIOSO, PERTO ECOPONTO, 4º MAPA 2009	95	2009/07/02	25.004,70				25.004,70		5.0	1.250,24	1.250,24	23.754,46			
401	05	99	113530	ILUMINAÇÃO PUBLICA NO ARRUAMENTO DE LIGAÇÃO ENTRE A RUA MANUEL FERREIRA PINTO E RUA MAJOR OLIVA TELES	09	2009/11/25	3.429,07				3.429,07					3.429,07			
401	05	99	113531	ILUMINAÇÃO PUBLICA NA RUA DO OUTEIRINHO	09	2009/11/25	884,24				884,24					884,24			
401	05	01	113911	TRAVESSA DAS MOUTAS	95	2009/07/02	1.764,02				1.764,02		5.0	88,20	88,20	1.675,82			
401	05	99	114003	ILUMINAÇÃO PUBLICA NO ARRUAMENTO DE LIGAÇÃO ENTRE A RUA D. AMELIA MOUTINHO ALVES E VIA CENTRAL DE PEDROUÇOS	09	2009/10/13	5.972,81				5.972,81					5.972,81			
401	05	99	114272	ARRUAMENTO DE NOME A DESIGNAR, CONSTRUÍDO NO ÂMBITO DO PARQUE DE QUIRES. "PENDENTE", 3º MAPA 2009	95	2009/07/02	21.806,00	RA			21.806,00		5.0	4.361,20	4.361,20	17.444,80			
401	05	01	115068	RUA DE CHA	95	2009/07/02	2.824,50				2.824,50		5.0	141,23	141,23	2.683,27			
401	05	01	115214	RUA DAS ESCOLAS	09	2009/07/31	6.370,05				6.370,05		5.0	318,50	318,50	6.051,55			
401	05	01	116751	PRACETA DO MESTRE ALBINO	09	2009/06/19	1.984,50				1.984,50		5.0	99,23	99,23	1.885,27			
401	05	01	116752	VIA PERIFERICA - MAIA	88	2009/07/02	2.107.347,70	GR		4.713,64									
401	05	01	116752	VIA PERIFERICA - MAIA				GR		7.791,11									
401	05	01	116752	VIA PERIFERICA - MAIA				OU		19.338,75									
401	05	01	116752	VIA PERIFERICA - MAIA				OU		4.956,00	2.144.147,20		5.0	1.557.932,44	1.557.932,44	586.214,76			
401	05	01	116899	ROTUNDA DO ALTO DE VILAR	95	2009/07/02	86.902,35	RA			86.902,35		5.0	30.415,84	30.415,84	56.486,51			
401	05	99	116901	JARDIM SITUADO ENTRE A RUA NOVA DO CORIM E A VERDA DE ISMENIA AUGUSTA FONTES MACHADO	01	2009/11/17	2.885,03				2.885,03					2.885,03			
401	05	01	117316	RUA JOAQUIM GOMES BARBOSA	09	2009/06/19	1.407,00				1.407,00		5.0	70,35	70,35	1.336,65			
401	05	01	117317	RUA DE ALTINO DOMINGUES MOREIRA	09	2009/06/19	1.753,50				1.753,50		5.0	87,68	87,68	1.665,82			
401	05	01	117318	TRAV. DA RUA DE QUIRAS	09	2009/06/19	1.323,00				1.323,00		5.0	66,15	66,15	1.256,85			
401	05	01	117319	TRAVESSA DE QUIRAS	09	2009/06/19	2.016,00				2.016,00		5.0	100,80	100,80	1.915,20			
401	05	99	117343	ILUMINAÇÃO PUBLICA NA TRAVESSA DOS POMBARINHOS, MOREIRA	09	2009/12/30	163,67				163,67					163,67			
401	05	01	117482	VIA ENGENHEIRO BELMIRO MENDES DE AZEVEDO	09	2009/07/02	13.468,32				13.468,32		5.0	673,42	673,42	12.794,90			
401	05	01	117608	RUA DA PONTE DO VASCO, LIGAÇÃO ENTRE A AVENIDA DAS FLORES E A RUA 5 DE OUTUBRO, GUEIFAES, EMPREITADA INSERIDA POR INDICAÇÃO DOS AUDITORES, A RP AINDA NÃO FOI FEITA MAS A OBRA ESTA CONCLUÍDA. 23/03/2010	95	2009/12/31	162.628,39	OU		345,57									
401	05	01	117608	RUA DA PONTE DO VASCO, LIGAÇÃO ENTRE A AVENIDA DAS FLORES E A RUA 5 DE OUTUBRO, GUEIFAES, EMPREITADA INSERIDA POR INDICAÇÃO DOS AUDITORES, A RP AINDA NÃO FOI FEITA MAS A OBRA ESTA CONCLUÍDA. 23/03/2010				OU		12.072,58	175.046,54		5.0	17.504,66	17.504,66	157.541,88			
401	05	01	117634	RUA DO MONTE GRANDE, SAO PEDRO AVIOSO	09	2009/12/31	34.088,48	OU		4.324,56	38.413,04		5.0	7.072,08	7.072,08	31.340,96			
401	05	01	117635	RUA DE AMERICO ALVES DE SOUSA, 230M COMPRIMENTO POR 9M DE LARGURA	95	2009/12/30	659.975,00	RA			659.975,00		5.0	65.997,50	65.997,50	593.977,50			
401	05	01	117636	RUA DE SANDE, 90M COMPRIMENTO POR 9M DE LARGURA	95	2009/12/30	258.251,07	RA			258.251,07		5.0	25.825,10	25.825,10	232.425,97			
401	05	01	117637	ALAMEDA DO CAMPO DA CARVALHEIRA, 120M COMPRIMENTO POR 18M DE LARGURA	95	2009/12/30	688.669,48	RA			688.669,48		5.0	68.866,94	68.866,94	619.802,54			
Total Geral ou a Transportar .....							124.393.778,56			29.147.681,48	153.541.460,04			10.153.103,89	60.510.519,71	92.832.700,15		198.240,18	

Data de Emissão : 2010/04/01

CONTA IMOBILIZADO : 45.5

- Bens do património histórico, artist. e cultural

Classificador Geral				Patrimonio inicial		Acrescimos Patrimoniais				Diminuições Patrimoniais				Patrimonio Final		Variação Patrimonial			
Cl.	Tipo	Ben	Designacao			Aquisições	Reavaliações e outras alterações	Grandes reparações ou beneficiações	Total	Abates	Desvalorizações	Amortizações		Bruto	Liquido	Bruta	Liquida		
				Do exercicio	Acumuladas							Total							
(1)				(2)	(3)	(4)	(5)	(6)	(7)	(8=5+6+7)	(9)	(10)	(11)	(12)	(13=9+10+11)	(14=3+8-9-10)	(15=14-12)	(16=14-3)	(17=15-4)
401	08	02	IMOVEIS URBANOS, COM FINALIDADE OPERATIVA (DOMINIO PUBLICO) , COM FINALIDADE SOCIO-CULTURAL , MONUMENTOS	1.220.438,96	1.149.950,59								12.300,27	82.788,64	12.300,27	1.220.438,96	1.137.650,32		-12.300,27
Total Geral ou a Transportar .....				1.220.438,96	1.149.950,59								12.300,27	82.788,64	12.300,27	1.220.438,96	1.137.650,32		-12.300,27

Classificador Geral				Patrimonio inicial		Acréscimos Patrimoniais				Diminuições Patrimoniais				Patrimonio Final		Variação Patrimonial			
Cl.	Tipo	Bem	Designacao			Aquisições	Reavaliações e outras alterações	Grandes reparações ou beneficiações	Total	Abates	Desvalorizações	Amortizações		Bruto	Liquido	Bruta	Liquida		
				Do exercicio	Acumuladas							Total							
(1)				(2)	(3)	(4)	(5)	(6)	(7)	(8=5+6+7)	(9)	(10)	(11)	(12)	(13=9+10+11)	(14=3+8-9-10)	(15=14-12)	(16=14-3)	(17=15-4)
00	01	01	INVESTIMENTOS FINANCEIROS , PARTES CAPITAL , ASSOCIAÇÕES DE MUNICIPIOS		4.340,00	4.340,00										4.340,00	4.340,00		
Total Geral ou a Transportar .....					4.340,00	4.340,00										4.340,00	4.340,00		

Classificador Geral				Patrimonio inicial		Acrescimos Patrimoniais				Diminuições Patrimoniais				Patrimonio Final		Variação Patrimonial		
Cl.	Tipo	Bem	Designacao			Aquisições	Reavaliações e outras alterações	Grandes reparações ou beneficiações	Total	Abates	Desvalorizações	Amortizações			Bruto	Liquido	Bruta	Liquida
					Bruto	Liquido					Do exercicio	Acumuladas	Total					
(1)			(2)	(3)	(4)	(5)	(6)	(7)	(8=5+6+7)	(9)	(10)	(11)	(12)	(13=9+10+11)	(14=3+8-9-10)	(15=14-12)	(16=14-3)	(17=15-4)
00	01	02	INVESTIMENTOS FINANCEIROS , PARTES CAPITAL , EMPRESAS MUNICIPAIS E INTERMUNICIPAIS		19.917,00	19.917,00									19.917,00	19.917,00		
Total Geral ou a Transportar .....					19.917,00	19.917,00									19.917,00	19.917,00		

Classificador Geral				Patrimonio inicial		Acrescimos Patrimoniais				Diminuições Patrimoniais				Patrimonio Final		Variação Patrimonial		
Cl.	Tipo	Bem	Designacao			Aquisições	Reavaliações e outras alterações	Grandes reparações ou beneficiações	Total	Abates	Desvalorizações	Amortizações		Total	Bruto	Liquido	Bruta	Liquida
				Do exercicio	Acumuladas													
(1) (2)				(3)	(4)	(5)	(6)	(7)	(8=5+6+7)	(9)	(10)	(11)	(12)	(13=9+10+11)	(14=3+8-9-10)	(15=14-12)	(16=14-3)	(17=15-4)
00	01	02	INVESTIMENTOS FINANCEIROS , PARTES CAPITAL , EMPRESAS MUNICIPAIS E INTERMUNICIPAIS	124.699,47	124.699,47										124.699,47	124.699,47		
Total Geral ou a Transportar .....				124.699,47	124.699,47										124.699,47	124.699,47		

Classificador Geral				Patrimonio inicial		Acrescimos Patrimoniais				Diminuições Patrimoniais				Patrimonio Final		Variação Patrimonial		
Cl.	Tipo	Bem	Designacao			Aquisições	Reavaliações e outras alterações	Grandes reparações ou beneficiações	Total	Abates	Desvalorizações	Amortizações		Total	Bruto	Liquido	Bruta	Liquida
				Do exercicio	Acumuladas													
(1) (2)				(3)	(4)	(5)	(6)	(7)	(8=5+6+7)	(9)	(10)	(11)	(12)	(13=9+10+11)	(14=3+8-9-10)	(15=14-12)	(16=14-3)	(17=15-4)
00	01	02	INVESTIMENTOS FINANCEIROS , PARTES CAPITAL , EMPRESAS MUNICIPAIS E INTERMUNICIPAIS	49.879,78	49.879,78									49.879,78	49.879,78			
Total Geral ou a Transportar .....				49.879,78	49.879,78									49.879,78	49.879,78			

Classificador Geral				Patrimonio inicial		Acrecimos Patrimoniais				Diminuições Patrimoniais				Patrimonio Final		Variação Patrimonial			
Cl.	Tipo	Bem	Designacao			Aquisições	Reavaliações e outras alterações	Grandes reparações ou beneficiações	Total	Abates	Desvalorizações	Amortizações		Bruto	Liquido	Bruta	Liquida		
				Do exercicio	Acumuladas							Total							
(1)				(2)	(3)	(4)	(5)	(6)	(7)	(8=5+6+7)	(9)	(10)	(11)	(12)	(13=9+10+11)	(14=3+8-9-10)	(15=14-12)	(16=14-3)	(17=15-4)
00	01	02	INVESTIMENTOS FINANCEIROS , PARTES CAPITAL , EMPRESAS MUNICIPAIS E INTERMUNICIPAIS		1.496.393,69	1.496.393,69										1.496.393,69	1.496.393,69		
Total Geral ou a Transportar .....					1.496.393,69	1.496.393,69										1.496.393,69	1.496.393,69		



Classificador Geral				Patrimonio inicial		Acrescimos Patrimoniais				Diminuições Patrimoniais				Patrimonio Final		Variação Patrimonial			
Cl.	Tipo	Bem	Designacao			Aquisições	Reavaliações e outras alterações	Grandes reparações ou beneficiações	Total	Abates	Desvalorizações	Amortizações		Bruto	Liquido	Bruta	Liquida		
				Do exercicio	Acumuladas							Total							
(1)				(2)	(3)	(4)	(5)	(6)	(7)	(8=5+6+7)	(9)	(10)	(11)	(12)	(13=9+10+11)	(14=3+8-9-10)	(15=14-12)	(16=14-3)	(17=15-4)
00	01	02	INVESTIMENTOS FINANCEIROS , PARTES CAPITAL , EMPRESAS MUNICIPAIS E INTERMUNICIPAIS	19.378,30	19.378,30										19.378,30	19.378,30			
Total Geral ou a Transportar .....				19.378,30	19.378,30										19.378,30	19.378,30			

Classificador Geral				Patrimonio inicial		Acrecimentos Patrimoniais				Diminuições Patrimoniais				Patrimonio Final		Variação Patrimonial		
Cl.	Tipo	Bem	Designacao			Aquisições	Reavaliações e outras alterações	Grandes reparações ou beneficiações	Total	Abates	Desvalorizações	Amortizações		Bruto	Liquido	Bruta	Liquida	
				Do exercicio	Acumuladas							Total						
(1) (2)				(3)	(4)	(5)	(6)	(7)	(8=5+6+7)	(9)	(10)	(11)	(12)	(13=9+10+11)	(14=3+8-9-10)	(15=14-12)	(16=14-3)	(17=15-4)
00	01	02	INVESTIMENTOS FINANCEIROS , PARTES CAPITAL , EMPRESAS MUNICIPAIS E INTERMUNICIPAIS	124.699,47	124.699,47										124.699,47	124.699,47		
Total Geral ou a Transportar .....				124.699,47	124.699,47										124.699,47	124.699,47		

Classificador Geral				Patrimonio inicial		Acrescimos Patrimoniais				Diminuições Patrimoniais				Patrimonio Final		Variação Patrimonial			
Cl.	Tipo	Bem	Designacao			Aquisições	Reavaliações e outras alterações	Grandes reparações ou beneficiações	Total	Abates	Desvalorizações	Amortizações		Total	Bruto	Liquido	Bruta	Liquida	
				Do exercicio	Acumuladas														
(1)				(2)	(3)	(4)	(5)	(6)	(7)	(8=5+6+7)	(9)	(10)	(11)	(12)	(13=9+10+11)	(14=3+8-9-10)	(15=14-12)	(16=14-3)	(17=15-4)
00	01	02	INVESTIMENTOS FINANCEIROS , PARTES CAPITAL , EMPRESAS MUNICIPAIS E INTERMUNICIPAIS		13336638,50	13336638,50										13.336.638,50	13.336.638,50		
Total Geral ou a Transportar .....					13.336.638,50	13.336.638,50										13.336.638,50	13.336.638,50		

Classificador Geral				Patrimonio inicial		Acrescimos Patrimoniais				Diminuições Patrimoniais				Patrimonio Final		Variação Patrimonial		
						Aquisições	Reavaliações e outras alterações	Grandes reparações ou beneficiações	Total	Abates	Desvalorizações	Amortizações		Total	Bruto	Liquido	Bruta	Liquida
Cl.	Tipo	Bem	Designacao	Bruto	Liquido							Do exercicio	Acumuladas					
(1)			(2)	(3)	(4)	(5)	(6)	(7)	(8=5+6+7)	(9)	(10)	(11)	(12)	(13=9+10+11)	(14=3+8-9-10)	(15=14-12)	(16=14-3)	(17=15-4)
00	01	03	INVESTIMENTOS FINANCEIROS , PARTES CAPITAL , EMPRESAS PRIVADAS OU COOPERATIVAS	1.150.000,00	1.150.000,00										1.150.000,00	1.150.000,00		
Total Geral ou a Transportar .....				1.150.000,00	1.150.000,00										1.150.000,00	1.150.000,00		

Classificador Geral				Patrimonio inicial		Acrescimos Patrimoniais				Diminuições Patrimoniais				Patrimonio Final		Variação Patrimonial		
						Aquisições	Reavaliações e outras alterações	Grandes reparações ou beneficiações	Total	Abates	Desvalorizações	Amortizações		Total	Bruto	Liquido	Bruta	Líquida
Cl.	Tipo	Bem	Designacao	Bruto	Liquido							Do exercicio	Acumuladas					
(1)			(2)	(3)	(4)	(5)	(6)	(7)	(8=5+6+7)	(9)	(10)	(11)	(12)	(13=9+10+11)	(14=3+8-9-10)	(15=14-12)	(16=14-3)	(17=15-4)
00	01	03	INVESTIMENTOS FINANCEIROS , PARTES CAPITAL , EMPRESAS PRIVADAS OU COOPERATIVAS	566.805,00	566.805,00										566.805,00	566.805,00		
Total Geral ou a Transportar .....				566.805,00	566.805,00										566.805,00	566.805,00		

Classificador Geral				Patrimonio inicial		Acrescimos Patrimoniais				Diminuições Patrimoniais				Patrimonio Final		Variação Patrimonial			
Cl.	Tipo	Bem	Designacao			Aquisições	Reavaliações e outras alterações	Grandes reparações ou beneficiações	Total	Abates	Desvalorizações	Amortizações		Bruto	Liquido	Bruta	Liquida		
				Do exercicio	Acumuladas							Total							
(1)				(2)	(3)	(4)	(5)	(6)	(7)	(8=5+6+7)	(9)	(10)	(11)	(12)	(13=9+10+11)	(14=3+8-9-10)	(15=14-12)	(16=14-3)	(17=15-4)
00	01	03	INVESTIMENTOS FINANCEIROS , PARTES CAPITAL , EMPRESAS PRIVADAS OU COOPERATIVAS		149.639,36	149.639,36										149.639,36	149.639,36		
Total Geral ou a Transportar .....					149.639,36	149.639,36										149.639,36	149.639,36		

Classificador Geral				Patrimonio inicial		Acrescimos Patrimoniais				Diminuições Patrimoniais				Patrimonio Final		Variação Patrimonial			
Cl.	Tipo	Bem	Designacao			Aquisições	Reavaliações e outras alterações	Grandes reparações ou beneficiações	Total	Abates	Desvalorizações	Amortizações		Bruto	Liquido	Bruta	Líquida		
				Do exercicio	Acumuladas							Total							
(1)				(2)	(3)	(4)	(5)	(6)	(7)	(8=5+6+7)	(9)	(10)	(11)	(12)	(13=9+10+11)	(14=3+8-9-10)	(15=14-12)	(16=14-3)	(17=15-4)
00	01	03	INVESTIMENTOS FINANCEIROS , PARTES CAPITAL , EMPRESAS PRIVADAS OU COOPERATIVAS		150.199,00	150.199,00										150.199,00	150.199,00		
Total Geral ou a Transportar .....					150.199,00	150.199,00										150.199,00	150.199,00		

Classificador Geral				Patrimonio inicial		Acrescimos Patrimoniais				Diminuições Patrimoniais				Patrimonio Final		Variação Patrimonial			
Cl.	Tipo	Bem	Designacao			Aquisições	Reavaliações e outras alterações	Grandes reparações ou beneficiações	Total	Abates	Desvalorizações	Amortizações		Bruto	Liquido	Bruta	Liquida		
				Do exercicio	Acumuladas							Total							
(1)				(2)	(3)	(4)	(5)	(6)	(7)	(8=5+6+7)	(9)	(10)	(11)	(12)	(13=9+10+11)	(14=3+8-9-10)	(15=14-12)	(16=14-3)	(17=15-4)
00	01	03	INVESTIMENTOS FINANCEIROS , PARTES CAPITAL , EMPRESAS PRIVADAS OU COOPERATIVAS		2.500,00	2.500,00										2.500,00	2.500,00		
Total Geral ou a Transportar .....					2.500,00	2.500,00										2.500,00	2.500,00		



Classificador Geral				Patrimonio inicial		Acrescimos Patrimoniais				Diminuições Patrimoniais				Patrimonio Final		Variação Patrimonial			
Cl.	Tipo	Bem	Designacao			Aquisições	Reavaliações e outras alterações	Grandes reparações ou beneficiações	Total	Abates	Desvalorizações	Amortizações		Bruto	Liquido	Bruta	Líquida		
				Do exercicio	Acumuladas							Total							
(1)				(2)	(3)	(4)	(5)	(6)	(7)	(8=5+6+7)	(9)	(10)	(11)	(12)	(13=9+10+11)	(14=3+8-9-10)	(15=14-12)	(16=14-3)	(17=15-4)
00	01	03	INVESTIMENTOS FINANCEIROS , PARTES CAPITAL , EMPRESAS PRIVADAS OU COOPERATIVAS	2.799.390,00	2.799.390,00											2.799.390,00	2.799.390,00		
Total Geral ou a Transportar .....				2.799.390,00	2.799.390,00											2.799.390,00	2.799.390,00		

Classificador Geral				Patrimonio inicial		Acrescimos Patrimoniais				Diminuições Patrimoniais				Patrimonio Final		Variação Patrimonial			
Cl.	Tipo	Bem	Designacao			Aquisições	Reavaliações e outras alterações	Grandes reparações ou beneficiações	Total	Abates	Desvalorizações	Amortizações		Bruto	Liquido	Bruta	Líquida		
				Bruto	Liquido							Do exercicio	Acumuladas					Total	
(1)				(2)	(3)	(4)	(5)	(6)	(7)	(8=5+6+7)	(9)	(10)	(11)	(12)	(13=9+10+11)	(14=3+8-9-10)	(15=14-12)	(16=14-3)	(17=15-4)
00	01	03	INVESTIMENTOS FINANCEIROS , PARTES CAPITAL , EMPRESAS PRIVADAS OU COOPERATIVAS	18.981,96	18.981,96										18.981,96	18.981,96			
Total Geral ou a Transportar .....				18.981,96	18.981,96										18.981,96	18.981,96			

Classificador Geral				Patrimonio inicial		Acrescimos Patrimoniais				Diminuições Patrimoniais				Patrimonio Final		Variação Patrimonial			
Cl.	Tipo	Bem	Designacao			Aquisições	Reavaliações e outras alterações	Grandes reparações ou beneficiações	Total	Abates	Desvalorizações	Amortizações		Total	Bruto	Liquido	Bruta	Liquida	
				Do exercicio	Acumuladas														
(1)				(2)	(3)	(4)	(5)	(6)	(7)	(8=5+6+7)	(9)	(10)	(11)	(12)	(13=9+10+11)	(14=3+8-9-10)	(15=14-12)	(16=14-3)	(17=15-4)
00	01	03	INVESTIMENTOS FINANCEIROS , PARTES CAPITAL , EMPRESAS PRIVADAS OU COOPERATIVAS	49.900,00	49.900,00	49.900,00			49.900,00	99.301,00				99.301,00	499,00	499,00	-49.401,00	-49.401,00	
Total Geral ou a Transportar .....				49.900,00	49.900,00	49.900,00			49.900,00	99.301,00				99.301,00	499,00	499,00	-49.401,00	-49.401,00	

Classificador Geral				Patrimonio inicial		Acrecimos Patrimoniais				Diminuições Patrimoniais				Patrimonio Final		Variação Patrimonial		
Cl.	Tipo	Bem	Designacao			Aquisições	Reavaliações e outras alterações	Grandes reparações ou beneficiações	Total	Abates	Desvalorizações	Amortizações			Bruto	Liquido	Bruta	Liquida
				Bruto	Liquido						Do exercicio	Acumuladas	Total					
(1)			(2)	(3)	(4)	(5)	(6)	(7)	(8=5+6+7)	(9)	(10)	(11)	(12)	(13=9+10+11)	(14=3+8-9-10)	(15=14-12)	(16=14-3)	(17=15-4)
00	01	03	INVESTIMENTOS FINANCEIROS , PARTES CAPITAL , EMPRESAS PRIVADAS OU COOPERATIVAS	162.450,17	162.450,17										162.450,17	162.450,17		
Total Geral ou a Transportar .....				162.450,17	162.450,17										162.450,17	162.450,17		

Classificador Geral				Patrimonio inicial		Acrecimos Patrimoniais				Diminuições Patrimoniais				Patrimonio Final		Variação Patrimonial				
						Aquisições	Reavaliações e outras alterações	Grandes reparações ou beneficiações	Total	Abates	Desvalorizações	Amortizações		Total	Bruto	Liquido	Bruta	Liquida		
Cl.	Tipo	Bem	Designacao	Bruto	Liquido							Do exercicio	Acumuladas							
(1)				(2)		(3)	(4)	(5)	(6)	(7)	(8=5+6+7)	(9)	(10)	(11)	(12)	(13=9+10+11)	(14=3+8-9-10)	(15=14-12)	(16=14-3)	(17=15-4)
00	01	03	INVESTIMENTOS FINANCEIROS , PARTES CAPITAL , EMPRESAS PRIVADAS OU COOPERATIVAS	5,00	5,00											5,00	5,00			
Total Geral ou a Transportar .....				5,00	5,00											5,00	5,00			

CONTA IMOBILIZADO : 41.1.3.1.12 - Hospital do Lيدador, S.A.

Data de Emissão : 2010/03/31

Classificador Geral				Patrimonio inicial		Acrecimos Patrimoniais				Diminuições Patrimoniais				Patrimonio Final		Variação Patrimonial				
						Aquisições	Reavaliações e outras alterações	Grandes reparações ou beneficiações	Total	Abates	Desvalorizações	Amortizações		Total	Bruto	Liquido	Bruta	Liquida		
Cl.	Tipo	Bem	Designacao	Bruto	Liquido							Do exercicio	Acumuladas							
(1)				(2)		(3)	(4)	(5)	(6)	(7)	(8=5+6+7)	(9)	(10)	(11)	(12)	(13=9+10+11)	(14=3+8-9-10)	(15=14-12)	(16=14-3)	(17=15-4)
00	01	03	INVESTIMENTOS FINANCEIROS , PARTES CAPITAL , EMPRESAS PRIVADAS OU COOPERATIVAS	5.000,00	5.000,00											5.000,00	5.000,00			
Total Geral ou a Transportar .....				5.000,00	5.000,00											5.000,00	5.000,00			

Classificador Geral				Patrimonio inicial		Acrescimos Patrimoniais				Diminuições Patrimoniais				Patrimonio Final		Variação Patrimonial		
Cl.	Tipo	Bem	Designacao			Aquisições	Reavaliações e outras alterações	Grandes reparações ou beneficiações	Total	Abates	Desvalorizações	Amortizações			Bruto	Liquido	Bruta	Liquida
				Bruto	Liquido						Do exercicio	Acumuladas	Total					
(1)			(2)	(3)	(4)	(5)	(6)	(7)	(8=5+6+7)	(9)	(10)	(11)	(12)	(13=9+10+11)	(14=3+8-9-10)	(15=14-12)	(16=14-3)	(17=15-4)
00	01	03	INVESTIMENTOS FINANCEIROS , PARTES CAPITAL , EMPRESAS PRIVADAS OU COOPERATIVAS	1.250.000,00	1.250.000,00										1.250.000,00	1.250.000,00		
Total Geral ou a Transportar .....				1.250.000,00	1.250.000,00										1.250.000,00	1.250.000,00		

CONTA IMOBILIZADO : 41.1.4.1

- MAIAINOVA - Ass.p/Inovação Desenvol. do Conc. Maia

Data de Emissão : 2010/03/31

Classificador Geral				Patrimonio inicial		Acréscimos Patrimoniais				Diminuições Patrimoniais				Patrimonio Final		Variação Patrimonial			
Cl.	Tipo	Bem	Designacao			Aquisições	Reavaliações e outras alterações	Grandes reparações ou beneficiações	Total	Abates	Desvalorizações	Amortizações		Bruto	Liquido	Bruta	Liquida		
				Do exercicio	Acumuladas							Total							
(1)				(2)	(3)	(4)	(5)	(6)	(7)	(8=5+6+7)	(9)	(10)	(11)	(12)	(13=9+10+11)	(14=3+8-9-10)	(15=14-12)	(16=14-3)	(17=15-4)
00	01	01	INVESTIMENTOS FINANCEIROS , PARTES CAPITAL , ASSOCIAÇÕES DE MUNICIPIOS		5.000,00	5.000,00										5.000,00	5.000,00		
Total Geral ou a Transportar .....					5.000,00	5.000,00										5.000,00	5.000,00		



CONTA IMOBILIZADO : 41.1.4.2

- Associação Parque Ciências e Tecnologia Porto

Data de Emissão : 2010/04/01

Classificador Geral				Patrimonio inicial		Acrescimos Patrimoniais				Diminuições Patrimoniais				Patrimonio Final		Variação Patrimonial		
Cl.	Tipo	Bem	Designacao			Aquisições	Reavaliações e outras alterações	Grandes reparações ou beneficiações	Total	Abates	Desvalorizações	Amortizações			Bruto	Liquido	Bruta	Liquida
				Bruto	Liquido						Do exercicio	Acumuladas	Total					
(1)			(2)	(3)	(4)	(5)	(6)	(7)	(8=5+6+7)	(9)	(10)	(11)	(12)	(13=9+10+11)	(14=3+8-9-10)	(15=14-12)	(16=14-3)	(17=15-4)
00	01	03	INVESTIMENTOS FINANCEIROS , PARTES CAPITAL , EMPRESAS PRIVADAS OU COOPERATIVAS	10.000,00	10.000,00										10.000,00	10.000,00		
Total Geral ou a Transportar .....				10.000,00	10.000,00										10.000,00	10.000,00		

Classificador Geral				Patrimonio inicial		Acrescimos Patrimoniais				Diminuições Patrimoniais				Patrimonio Final		Variação Patrimonial						
						Aquisições	Reavaliações e outras alterações	Grandes reparações ou beneficiações	Total	Abates	Desvalorizações	Amortizações		Bruto	Liquido	Bruta	Liquida					
Cl.	Tipo	Bem	Designacao	Bruto	Liquido							Do exercicio	Acumuladas					Total				
(1)				(2)				(3)	(4)	(5)	(6)	(7)	(8=5+6+7)	(9)	(10)	(11)	(12)	(13=9+10+11)	(14=3+8-9-10)	(15=14-12)	(16=14-3)	(17=15-4)
00	01	05	INVESTIMENTOS FINANCEIROS , PARTES CAPITAL , FUNDAÇÕES	24.939,90	24.939,90													24.939,90	24.939,90			
Total Geral ou a Transportar .....				24.939,90	24.939,90													24.939,90	24.939,90			

Classificador Geral				Patrimonio inicial		Acrescimos Patrimoniais				Diminuições Patrimoniais				Patrimonio Final		Variação Patrimonial			
Cl.	Tipo	Bem	Designacao			Aquisições	Reavaliações e outras alterações	Grandes reparações ou beneficiações	Total	Abates	Desvalorizações	Amortizações		Bruto	Liquido	Bruta	Líquida		
				Bruto	Liquido							Do exercicio	Acumuladas					Total	
(1)				(2)	(3)	(4)	(5)	(6)	(7)	(8=5+6+7)	(9)	(10)	(11)	(12)	(13=9+10+11)	(14=3+8-9-10)	(15=14-12)	(16=14-3)	(17=15-4)
00	02	04	INVESTIMENTOS FINANCEIROS , TITULOS DE PARTICIPAÇÃO , Certificados de Dívida Inscrita	2.167,77	2.167,77											2.167,77	2.167,77		
00	02	05	INVESTIMENTOS FINANCEIROS , TITULOS DE PARTICIPAÇÃO , Certificados de renda perpetua	1.247,00	1.247,00											1.247,00	1.247,00		
Total Geral ou a Transportar .....				3.414,77	3.414,77											3.414,77	3.414,77		

CONTA IMOBILIZADO : 41.5.3

- Outros títulos

Data de Emissão : 2010/03/31

Classificador Geral				Patrimonio inicial		Acrescimos Patrimoniais				Diminuições Patrimoniais				Patrimonio Final		Variação Patrimonial		
						Aquisições	Reavaliações e outras alterações	Grandes reparações ou beneficiações	Total	Abates	Desvalorizações	Amortizações		Bruto	Liquido	Bruta	Liquida	
Do exercicio	Acumuladas	Total																
Cl.	Tipo	Bem	Designacao	Bruto	Liquido													
	(1)		(2)	(3)	(4)	(5)	(6)	(7)	(8=5+6+7)	(9)	(10)	(11)	(12)	(13=9+10+11)	(14=3+8-9-10)	(15=14-12)	(16=14-3)	(17=15-4)
00	02	99	INVESTIMENTOS FINANCEIROS , TITULOS DE PARTICIPAÇÃO , Outros Titulos	11500000,00	11500000,00										11.500.000,00	11.500.000,00		
Total Geral ou a Transportar .....				11.500.000,00	11.500.000,00										11.500.000,00	11.500.000,00		

Identificação dos bens						Unidade Orgânica			Data de Aquisição			Documento Abate	Valor Patrimonial Actual	Valor Das Amortizações	Valor Abate
Cl.	Tipo	Bem	Nr.Inv.	Classificação Patrimonial Aquisição Amortizações			Descrição	Compt.		Nome	Data Abate				
00	01	03	117341	41.1.3.1.08		PRIMUS	80101		2009/12/31	2009/12/31	01 ALIENACAO A TITULO ONEROSO	2309 - A	49.401,00		49.401,00
TOTAL GERAL ou a TRANSPORTAR ...													49.401,00		49.401,00

Identificação dos bens						Unidade Orgânica			Data de Aquisição			Documento Abate	Valor Patrimonial Actual	Valor Das Amortizações	Valor Abate	
Cl.	Tipo	Bem	Nr.Inv.	Classificação Patrimonial			Compt.	Nome		Data Abate	Descricao					
				Aquisição	Amortizações											
101	01	02	95678	42.3	48.2.3	PC MARCA "LASER", MODELO "DCE2180, PROCESSADOR INTEL PENTIUM DUAL CORE, 2.0 GHZ DISCO 160	812	AREP03PR01	Escola E.B.1/J.I.Parada - Sala Provisoria 01	2008/10/20	2009/12/31	03 FURTO/ROUBO	2285 - A	390,00	97,50	292,50
101	01	02	95679	42.3	48.2.3	PC MARCA "LASER", MODELO "DCE2180, PROCESSADOR INTEL PENTIUM DUAL CORE, 2.0 GHZ DISCO 160	812	AREP03PR02	Escola E.B.1/J.I.Parada - Sala Provisoria 02	2008/10/20	2009/12/31	03 FURTO/ROUBO	2286 - A	390,00	97,50	292,50
101	01	13	95800	42.3	48.2.3	MONITOR MARCA "ACER", MODELO "V173BM, TFT 17", C/ COLUNAS, PRETO	812	AREP03PR01	Escola E.B.1/J.I.Parada - Sala Provisoria 01	2008/10/20	2009/12/31	03 FURTO/ROUBO	2287 - A	162,60	162,60	
101	01	13	95801	42.3	48.2.3	MONITOR MARCA "ACER", MODELO "V173BM, TFT 17", C/ COLUNAS, PRETO	812	AREP03PR02	Escola E.B.1/J.I.Parada - Sala Provisoria 02	2008/10/20	2009/12/31	03 FURTO/ROUBO	2288 - A	162,60	162,60	
101	01	16	63136	42.3	48.2.3	PC PORTATIL MARCA "HP", MODELO "NX9010", PENTIUM IV A 2.80 GHZ, MONITOR DE 15 XGA, DISCO DE 40 GB, 256 MBAM, DVD/ CD-ROM, MODEM E REDE, WIN XP HOME	812	090128	E.B.1/J.I. DE PARADA PEDROUCOS	2004/10/19	2009/12/31	03 FURTO/ROUBO	2291 - A	1.439,90	1.439,90	
101	01	16	63137	42.3	48.2.3	PC PORTATIL MARCA "HP", MODELO "NX9010", PENTIUM IV A 2.80 GHZ, MONITOR DE 15 XGA, DISCO DE 40 GB, 256 MBAM, DVD/ CD-ROM, MODEM E REDE, WIN XP HOME	812	090128	E.B.1/J.I. DE PARADA PEDROUCOS	2004/10/19	2009/12/31	03 FURTO/ROUBO	2292 - A	1.439,90	1.439,90	
101	01	18	95994	42.3	48.2.3	PROJECTOR DE VIDEO - MARCA "EPSON", MODELO EMP - X5	812	AREP03PR01	Escola E.B.1/J.I.Parada - Sala Provisoria 01	2008/10/20	2009/12/31	03 FURTO/ROUBO	2289 - A	538,04	134,51	403,53
101	01	18	95995	42.3	48.2.3	PROJECTOR DE VIDEO - MARCA "EPSON", MODELO EMP - X5	812	AREP03PR02	Escola E.B.1/J.I.Parada - Sala Provisoria 02	2008/10/20	2009/12/31	03 FURTO/ROUBO	2293 - A	538,04	134,51	403,53
TOTAL GERAL ou a TRANSPORTAR ...													5.061,08	3.669,02	1.392,06	

Identificação dos bens						Unidade Orgânica			Data de Aquisição			Documento Abate	Valor Patrimonial Actual	Valor Das Amortizações	Valor Abate	
Cl.	Tipo	Bem	Nr.Inv.	Classificação Patrimonial Aquisição Amortizações			Descrição	Compt.		Nome	Data Abate					Descricao
101	01	02	19606	42.3	48.2.3	PC, PROCESSADOR PENTIUM II 400, MEMORIA 96, COM DISCO 4.3	807	010212	SALA (17) GAB.DAS OBRAS MIN.	1995/12/31	2009/04/16	04	DESTRUICAO OU DEMOLICAO	2141 - A	25,00	25,00
101	01	02	19613	42.3	48.2.3	PC03, PROCESSADOR PENTIUM 100, MEMORIA 16, COM DISCO 850 MB (Nº DE ETIQUETA:1/4559)	80301			1994/12/31	2009/05/27	04	DESTRUICAO OU DEMOLICAO	2201 - A	2.297,21	2.297,21
101	01	02	19614	42.3	48.2.3	PC14, PROCESSADOR PENTIUM 100, MEMORIA 16, C/ DISCO 850 (Nº DE ETIQUETA: 1/3016) N.S.-76043DG	80201	01 03 16	PISO 3 SALA 16 - ARQUIVO CORRESPONDENCIA E APOIO AS REUNIOES DA COM E ASSEMBLIA	1994/12/31	2009/05/18	04	DESTRUICAO OU DEMOLICAO	2202 - A	2.297,21	2.297,21
101	01	02	19618	42.3	48.2.3	PC13, PROCESSADOR PENTIUM 100, MEMORIA 16, C/ DISCO 850 MB (Nº DE ETIQUETA: 1/3032)	80301			1995/12/31	2009/05/27	04	DESTRUICAO OU DEMOLICAO	2203 - A	25,00	25,00
101	01	02	19621	42.3	48.2.3	PC18, PROCESSADOR PENTIUM 100, MEMORIA 32, C/ DISCO 1 (Nº DE ETIQUETA 1/2669)	8030201	010124	.	1995/12/31	2009/05/27	04	DESTRUICAO OU DEMOLICAO	2204 - A	25,00	25,00
101	01	02	19624	42.3	48.2.3	PC37, PROCESSADOR PENTIUM 133, MEMORIA 96 MB, C/ DISCO 1GB (Nº DE ETIQUETA: 1/4637)	8030103	010102	SALA (6) FISCALIZAÇÃO	1995/12/31	2009/05/27	04	DESTRUICAO OU DEMOLICAO	2205 - A	25,00	25,00
101	01	02	19635	42.3	48.2.3	PC71, PROCESSADOR PENTIUM II 333, MARCA "HP VECTRA VE" MODEL-VE.6-333.SERIE-8, MEMORIA 64, COM DISCO 4,3, N.S-FR83616333, DN-D6563A #AB9, (Nº ETIQUETA-1/5370), RATO DA MARCA "HP" S.N-LZA819653840	8050202	01 02 23	PISO 2 SALA 23	1998/12/15	2009/04/16	04	DESTRUICAO OU DEMOLICAO	2142 - A	1.723,65	1.723,65
101	01	02	19642	42.3	48.2.3	PC76 DA MARCA "HP VECTRA" MODEL-VECTRA VE8/350.SERIES.DT PROCESSADOR PENTIUM II 350, MEMORIA 64, C/ DISCO 4.3, N.S.-NL84904587, D.N.-D6573A #AB9 WEM, C/ RATO HP N.S.-LZA83511991, D.N.-C3751B (Nº DE ETIQUETA: 1/5364)	81201	13 07 02	PISO 7 SALA 2	1998/12/15	2009/05/26	04	DESTRUICAO OU DEMOLICAO	2192 - A	1.374,27	1.374,27
101	01	02	19649	42.3	48.2.3	PC133, PROCESSADOR PENTIUM III 500, MEMORIA 64, C/ DISCO 8.4	8030201	01 02 06	PISO 2 SALA 6	2000/01/27	2009/05/26	04	DESTRUICAO OU DEMOLICAO	2193 - A	928,50	928,50
101	01	02	19661	42.3	48.2.3	PC128, PROCESSADOR PENTIUM III 550, MARCA "HP VECTRA VE" MODEL-VECTRA.VEI.8.P111500, MEMORIA 64 COM DISCO 8.4, N.S-FR00231161, D.N-D818N #604, RATO MARCA "HP" SN-LZE94265204	809	01	=====EDIFICIO DE PAÇOS DO CONCELHO=====	2000/01/27	2009/04/27	04	DESTRUICAO OU DEMOLICAO	2195 - A	928,50	928,50
101	01	02	19676	42.3	48.2.3	PC156, PROCESSADOR PENTIUM III 550, MEMORIA 64, C/ DISCO 8.4, N.S-FR01230607	8030201	01 02 06	PISO 2 SALA 6	2000/05/04	2009/04/16	04	DESTRUICAO OU DEMOLICAO	2143 - A	992,69	992,69
101	01	02	19680	42.3	48.2.3	PC155, PROCESSADOR PENTIUM III 550, MEMORIA 64, C/ DISCO 8.4	8150301	01 03 04	PISO 3 SALA 4 - NOTARIADO	2000/05/04	2009/05/27	04	DESTRUICAO OU DEMOLICAO	2194 - A	992,69	992,69
101	01	02	19697	42.3	48.2.3	PC181 DA MARCA "HP" MODELO "VECTRA VEI 8/550, N.S.-FR01238432	809			2000/04/26	2009/05/27	04	DESTRUICAO OU DEMOLICAO	2196 - A	992,69	992,69
101	01	02	19728	42.3	48.2.3	PC, PROCESSADOR PENTIUM 200, MEMORIA 32, C/ DISCO 1.6+6.4	809			1994/12/31	2009/04/16	04	DESTRUICAO OU DEMOLICAO	2144 - A	1.066,92	1.066,92
101	01	02	19735	42.3	48.2.3	PC44, PROCESSADOR PENTIUM 200 MMX, MEMORIA 64, COM DISCO 2,5+2,5, MARCA "HP", MODEL "D4577B", SN: FR73952037, DN: D4577-60201 (Nº DE ETIQUETA: 1/4687) C/ RATO DA MARCA "HP" S.N.-LZA94400325	805	13 04 04	PISO 4 SALA 4	1997/10/06	2009/04/16	04	DESTRUICAO OU DEMOLICAO	2145 - A	1.066,92	1.066,92
TOTAL GERAL ou a TRANSPORTAR ...													14.761,25	14.761,25		

Identificação dos bens						Unidade Orgânica			Data de Aquisição			Documento Abate	Valor Patrimonial Actual	Valor Das Amortizações	Valor Abate	
Cl.	Tipo	Bem	Nr.Inv.	Classificação Patrimonial			Descrição	Compt.		Nome	Data Abate					Descricao
										TRANSPORTE ...			14.761,25	14.761,25		
101	01	02	19739	42.3	48.2.3	PC58, PROCESSADOR PENTIUM 200 MMX, MARCA "HP VECTRA VL" MODEL-VL-5-200 SERIES, MEMORIA 32, C/ DISCO 2.4 D.N-D5221B #AB9, (Nº DE ETIQUETA): 1/5106); RATO MARCA "HP" D.N-C37751B, N.S-LZC74906169	80503	13 02	PISO 2	1998/02/18	2009/04/16	04 DESTRUIÇÃO OU DEMOLICAO	2146 - A	1.525,28	1.525,28	
101	01	02	19765	42.3	48.2.3	PC50, PROCESSADOR PENTIUM II 233, MARCA "HP VECTRA VL", MODEL: VE.6-293.SERIES.6.MT, MEMORIA 96, COM DISCO 4,3, N.S-FR80910279, D.N-D5051N #AB9; RATO MARCA "FUNITSU-ICL", N.S LCA52411858, D.N-PX80119	805	13 03 07	PISO 3 SALA 7	1995/12/31	2009/04/16	04 DESTRUIÇÃO OU DEMOLICAO	2147 - A	25,00	25,00	
101	01	02	30562	42.3	48.2.3	PC295 PENTIUM III DA MARCA "HP" MODELO "VECTRA", MODEL-VECTRA.VL400MT, D.N.-P4367A-AB9, N.S.-FRI2722973 C/ RATO DA MARCA "HP" N.S.-LZC11408969AW	809	01 02 19	PISO 2 SALA 19 - SILVIA & MANUELA	2002/02/18	2009/04/16	04 DESTRUIÇÃO OU DEMOLICAO	2148 - A	1.599,05	1.599,05	
101	01	02	43931	42.3	48.2.3	PROCESSADOR PENTIUM II MARCA "HP VECTRA VE", MODEL: VE18.350.SERIES 80T, N.S- NL84904595, D.N-6573A #AB9 NEM (N. ETIQUETA:1/5352); RATO MARCA "HP", N.S-LZB83503933	805	13 03 04	PISO 3 SALA 4	1998/12/15	2009/04/16	04 DESTRUIÇÃO OU DEMOLICAO	2149 - A	1.374,27	1.374,27	
101	01	02	44437	42.3	48.2.3	PC98, C/ LEITOR DE CD'S MARCA "HP, MODELO "KAYAK XAS", MODEL "XAS/400 SERIE 0203"; SN:FR93327609; RATO MARCA "HP", SN: LZA93075787 (PC97)	805	13 15	PISO 15	1999/09/07	2009/05/27	04 DESTRUIÇÃO OU DEMOLICAO	2200 - A	2.220,09	2.220,09	
101	01	02	44578	42.3	48.2.3	PC257 - PROCESSADOR MARCA "HP VECTRA" MODEL-HP VECTRA VL400DT" N.S.-NL04422619, D.N.-D9830T #AB9, C/ RATO "HP" N.S.-LZN3741895, D.N.-C4737-60001	812	13 06 02	PISO 6 SALA 2	2000/12/31	2009/04/16	04 DESTRUIÇÃO OU DEMOLICAO	2150 - A	912,74	912,74	
101	01	02	44603	42.3	48.2.3	PC264, PROCESSADOR PENTIUM, DA MARCA "HP VECTRA", MODEL: VECTRA.VL400.DT, N.S:FR04314766, D.N:D8930T/ #AB9, C/ RATO "HP" N.S.-LZNO3223492	812	13 06 07	PISO 6 SALA 7	2000/12/31	2009/04/16	04 DESTRUIÇÃO OU DEMOLICAO	2151 - A	912,74	912,74	
101	01	02	44978	42.3	48.2.3	PC201, DA MARCA "HP VECTRA" MODEL-VECTRA.VL400.DT, N.S.-FR04314763, D.N.-D9830T/ #AB9, C/ RATO "HP" N.S.-LZN03215137	806	13 08 04	PISO 8 SALA 4	2000/12/29	2009/04/16	04 DESTRUIÇÃO OU DEMOLICAO	2152 - A	912,74	912,74	
101	01	02	45512	42.3	48.2.3	PC185, PROCESSADOR PENTIUM MARCA "HP", MODELO "VECTRA", MODEL: HP VECTRA.VB/8.PI11.550, N.S: FR01238436, D.N: D8987M/ #G02; C/ RATO MARCA "HP", N.S: LZA94805551	808	13 11 04	PISO 11 SALA 4	1995/12/31	2009/04/16	04 DESTRUIÇÃO OU DEMOLICAO	2153 - A	25,00	25,00	
101	01	02	45733	42.3	48.2.3	PC213 PROCESSADOR PENTIUM, MARCA "HP", MODELO "VECTRA", MODEL: HP VECTRA VL 400DT, N.S: NL03917010, D.N: D9830T #AB9; C/ RATO MARCA "HP", N.S:LZNO2481149	808	13 11 04	PISO 11 SALA 4	2000/12/29	2009/04/16	04 DESTRUIÇÃO OU DEMOLICAO	2154 - A	912,74	912,74	
TOTAL GERAL ou a TRANSPORTAR ...													25.180,90	25.180,90		



Identificação dos bens						Unidade Orgânica			Data de Aquisição			Documento Abate	Valor Patrimonial Actual	Valor Des Amortizações	Valor Abate	
Cl.	Tipo	Bem	Nr.Inv.	Classificação Patrimonial Aquisição Amortizações	Descrição		Compt.	Nome		Data Abate	Descrição					
										TRANSPORTE ...			25.180,90	25.180,90		
101	01	02	46648	42.3	48.2.3	PROCESSADOR PENTIUM III A 933, C/ 128 MB DE RAM, DISCO DE 20G, LEITOR DE CD DE 52X, PLACA GRAFICA "RIVA TNT2" DE 32M, PLACA DE SOM "WAVE 32" E PLACA DE REDE	8010304	13 14 07	PISO 14 SALA 7	2001/03/21	2009/04/16	04 DESTRUIÇÃO OU DEMOLICAO	2155 - A	1.742,79	1.742,79	
101	01	02	50133	42.3	48.2.3	PC, PROCESSADOR PENTIUM IV, MARCA "HP", MODELO "VECTRA VL420 DT CTCO A 1.6 GHZ, MEMORIA 256 MB/NVIDIA A 16 MB, DISCO DE 20GB, CD-ROM 48X, C/ WINDOWS XP PRO N.S.: NL20524618; TECLADO "HP", N.S.: C0111097273, (C4739); "RATO HP", N.S.: LZK14048571 (C4737)	809			2002/09/06	2009/05/27	04 DESTRUIÇÃO OU DEMOLICAO	2197 - A	951,49	951,49	
101	01	02	50141	42.3	48.2.3	PC, PROCESSADOR PENTIUM IV, MARCA "HP", MODELO "VECTRA VL420 DT CTCO A 1.6 GHZ, MEMORIA 256 MB/NVIDIA A 16 MB, DISCO DE 20GB, CD-ROM 48X, C/ WINDOWS XP PRO N.S.: NL20613764; TECLADO "HP", N.S.: C0111105752, (C4739); "RATO HP", N.S.: LZK14048229 (C4737)	809			2002/09/06	2009/05/27	04 DESTRUIÇÃO OU DEMOLICAO	2198 - A	951,49	951,49	
101	01	02	50142	42.3	48.2.3	PC, PROCESSADOR PENTIUM IV, MARCA "HP", MODELO "VECTRA VL420 DT CTCO A 1.6 GHZ, MEMORIA 256 MB/NVIDIA A 16 MB, DISCO DE 20GB, CD-ROM 48X, C/ WINDOWS XP PRO N.S.: NL20613799; TECLADO "HP", N.S.: C0111105299, (C4739); "RATO HP", N.S.: LZE10801961	809			2002/09/06	2009/05/27	04 DESTRUIÇÃO OU DEMOLICAO	2199 - A	951,49	951,49	
101	01	02	60304	42.3	48.2.3	PC, PROCESSADOR PENTIUM III 500 8. 4G, MARCA "HP", MODELO "VECTRA", N.S.: FR00231165	813			2003/01/02	2009/04/16	04 DESTRUIÇÃO OU DEMOLICAO	2156 - A	928,50	928,50	
101	01	07	269	42.3	48.2.3	IMPRESSORA, HP DESKJET 895CXL, N.S.: ES91F131MB	80103			1995/12/31	2009/05/28	04 DESTRUIÇÃO OU DEMOLICAO	2220 - A	25,00	25,00	
101	01	07	19271	42.3	48.2.3	IMPRESSORA MARCA "CANON", MODELO "BIC 7000" (Nº DE ETIQUETA: 1/5258)	809			1998/05/28	2009/05/28	04 DESTRUIÇÃO OU DEMOLICAO	2228 - A	481,46	481,46	
101	01	07	19294	42.3	48.2.3	IMPRESSORA (Nº DE ETIQUETA: 1/4571)	8030201	010121	SALA (4) SECÇÃO CONTABILIDADE	1997/01/31	2009/05/28	04 DESTRUIÇÃO OU DEMOLICAO	2221 - A	265,76	265,76	
101	01	07	19315	42.3	48.2.3	IMPRESSORA	809	01	=====EDIFICIO DE PAÇOS DO CONCELHO=====	1998/10/22	2009/04/17	04 DESTRUIÇÃO OU DEMOLICAO	2174 - A	354,36	354,36	
101	01	07	19343	42.3	48.2.3	IMPRESSORA	809	01	= =====EDIFICIO DE PAÇOS DO CONCELHO=====	2000/05/04	2009/05/28	04 DESTRUIÇÃO OU DEMOLICAO	2222 - A	283,63	283,63	
101	01	07	19351	42.3	48.2.3	IMPRESSORA MARCA "HP DESKJET 895 CXL", MODEL: C6410A, N.S.: HU03TUN1Q1	811	13 10 04	PISO 10 SALA 4	2000/06/21	2009/05/28	04 DESTRUIÇÃO OU DEMOLICAO	2223 - A	284,79	284,79	
101	01	07	19365	42.3	48.2.3	IMPRESSORA	809	13	=====PAÇOS DO CONCELHO (TORRE)=====	2000/01/27	2009/04/17	04 DESTRUIÇÃO OU DEMOLICAO	2175 - A	272,54	272,54	
101	01	07	19371	42.3	48.2.3	IMPRESSORA	80103	010032	SALA (3) INFORMATICA - BASTIDOR A	2000/01/27	2009/05/28	04 DESTRUIÇÃO OU DEMOLICAO	2227 - A	338,48	338,48	
101	01	07	19413	42.3	48.2.3	IMPRESSORA MARCA "OKI OL 810 EX", MODEL-EN2900K, N.S.: 7981303242ZK	812	13 06 04	PISO 6 SALA 4	1995/12/31	2009/04/17	04 DESTRUIÇÃO OU DEMOLICAO	2179 - A	25,00	25,00	
TOTAL GERAL ou a TRANSPORTAR ...													33.037,68	33.037,68		

Identificação dos bens						Unidade Orgânica			Data de Aquisição			Documento Abate	Valor Patrimonial Actual	Valor Das Amortizações	Valor Abate	
			Classificação Patrimonial		Descrição		Compt.	Nome		Data Abate	Descrição					
Cl.	Tipo	Bem	Nr.Inv.	Aquisição		Amortizações										
									TRANSPORTE ...				33.037,68	33.037,68		
101	01	07	19415	42.3	48.2.3	IMPRESSORA DA MARCA OKIPAGE" MODELO "16N"(Nº DE ETIQUETA: 1/4686) N.S.-717A3003733K	8050202	01 02 23	PISO 2 SALA 23	1995/12/31	2009/04/17	04 DESTRUIÇÃO OU DEMOLICÃO	2178 - A	25,00	25,00	
101	01	07	23549	42.3	48.2.3	IMPRESSORA MARCA "HP", MODELO "DESKJET 895CXI", MODEL:C6410A, N.S: HU03TIN1N7	80602	13 09 07	PISO 9 SALA 7	2000/06/21	2009/05/28	04 DESTRUIÇÃO OU DEMOLICÃO	2224 - A	284,79	284,79	
101	01	07	45746	42.3	48.2.3	IMPRESSORA MARCA "OKI", MODELO "OKIPAGE 20PLUS", MODEL: 001A0018339, N.S: 05AT4001652K	808	13 11 04	PISO 11 SALA 4	2001/12/31	2009/04/17	04 DESTRUIÇÃO OU DEMOLICÃO	2180 - A	1.297,26	1.297,26	
101	01	07	48446	42.3	48.2.3	IMPRESSORA MARCA "HP" MODELO "DESKJET 970 CXI" N.S.: MY14C1824J	809	01 01 25	PISO 1 SALA 25	2002/02/18	2009/05/28	04 DESTRUIÇÃO OU DEMOLICÃO	2226 - A	273,18	273,18	
101	01	07	50912	42.3	48.2.3	IMPRESSORA MARCA "OKI", MODELO "ML591 ELITE", N.S: 16DA3047382K	809	01 01 25	PISO 1 SALA 25	2001/12/31	2009/04/17	04 DESTRUIÇÃO OU DEMOLICÃO	2177 - A	998,53	998,53	
101	01	07	50929	42.3	48.2.3	IMPRESSORA MARCA "OKIPAGE 20 PLUS", N.S. 05AT4001649K	809	01 01 25	PISO 1 SALA 25	2001/12/31	2009/04/17	04 DESTRUIÇÃO OU DEMOLICÃO	2181 - A	958,84	958,84	
101	01	07	60886	42.3	48.2.3	IMPRESSORA DA MARCA "HP" MODELO "DESKJET 5652" MODEL-C9007A, N.S.-MY41D4N0FC	809	01 01 25	PISO 1 SALA 25	2004/07/15	2009/04/17	04 DESTRUIÇÃO OU DEMOLICÃO	2176 - A	146,37	146,37	
101	01	07	75680	42.3	48.2.3	IMPRESSORA MARCA "HP DESKJET 895 CXI", N.S.-HU03TIN1Q0	8050202	01 02 26	PISO 2 SALA 26	2006/01/02	2009/05/28	04 DESTRUIÇÃO OU DEMOLICÃO	2225 - A	284,79	284,79	
101	01	13	19430	42.3	48.2.3	MONITOR 14"	803			1995/12/31	2009/04/16	04 DESTRUIÇÃO OU DEMOLICÃO	2157 - A	25,00	25,00	
101	01	13	19438	42.3	48.2.3	MONITOR 15" DA MARCA "HP" MODELO "ERGO 1024" MODEL-D2831A, D.N.-D2831-60501, N.S.-GB80933247	804	01 01 10	PISO 1 SALA 10	1998/04/23	2009/04/16	04 DESTRUIÇÃO OU DEMOLICÃO	2158 - A	354,75	354,75	
101	01	13	19439	42.3	48.2.3	MONITOR 15" DA MARCA "HP" MODEL-D2828A, N.S: CN95186118	8050202	01 02 23	PISO 2 SALA 23	2000/04/26	2009/04/16	04 DESTRUIÇÃO OU DEMOLICÃO	2159 - A	180,91	180,91	
101	01	13	19440	42.3	48.2.3	MONITOR 15" MARCA "HP", MODEL: D2828A, N.S: CN95186128	8150301	01 03 04	PISO 3 SALA 4 - NOTARIADO	2000/04/26	2009/05/27	04 DESTRUIÇÃO OU DEMOLICÃO	2207 - A	180,91	180,91	
101	01	13	19444	42.3	48.2.3	MONITOR 15" MARCA "HP" MODEL: D2828A, N.S.-CN95186144	8050202	01 02 26	PISO 2 SALA 26	2000/05/04	2009/05/27	04 DESTRUIÇÃO OU DEMOLICÃO	2212 - A	180,91	180,91	
101	01	13	19450	42.3	48.2.3	MONITOR 15" MARCA "HP", MODEL: D2828, N.S: CN94772409	8150201	01 03 06	PISO 3 SALA 6 - EXECUÇÕES FISCAIS E CONTRA-ORDENAÇÕES	2000/05/04	2009/05/27	04 DESTRUIÇÃO OU DEMOLICÃO	2208 - A	180,91	180,91	
101	01	13	19458	42.3	48.2.3	MONITOR 15" MARCA "HP", MODEL: D2828A, N.S: CN95187175, D.N: D2828 - 60501	8030102	01 02 08	PISO 2 SALA 8	2000/05/04	2009/04/17	04 DESTRUIÇÃO OU DEMOLICÃO	2161 - A	180,91	180,91	
101	01	13	19459	42.3	48.2.3	MONITOR 15" DA MARCA "HP" MODEL: D2828A, N.S: CN95187176	8050202	01 02 23	PISO 2 SALA 23	2000/05/04	2009/05/27	04 DESTRUIÇÃO OU DEMOLICÃO	2209 - A	180,91	180,91	
101	01	13	19475	42.3	48.2.3	MONITOR 15"	8030201	010124	.	2000/01/27	2009/05/27	04 DESTRUIÇÃO OU DEMOLICÃO	2210 - A	145,90	145,90	
101	01	13	19486	42.3	48.2.3	MONITOR 15" (Nº DE ETIQUETA: 1/5171) (STOCK)	809			1998/04/03	2009/05/27	04 DESTRUIÇÃO OU DEMOLICÃO	2211 - A	339,90	339,90	
101	01	13	19508	42.3	48.2.3	MONITOR 15" (Nº DE ETIQUETA: 1/4613)	805	010222	SALA (12) GAB.DIRT*P.DGPU	1995/12/31	2009/05/27	04 DESTRUIÇÃO OU DEMOLICÃO	2206 - A	25,00	25,00	
101	01	13	19581	42.3	48.2.3	MONITOR 14" MARCA "AOC", MODEL: "SPECTRUM SERIES", MODEL: 4 VLR, N.S: 095886402222	806	13 08 07	PISO 8 SALA 7	1995/12/31	2009/05/28	04 DESTRUIÇÃO OU DEMOLICÃO	2218 - A	25,00	25,00	
101	01	13	23323	42.3	48.2.3	MONITOR DE 15" DA MARCA "HP" MODEL: D2828A, N.S: CN95187166	804	01 01 09	PISO 1 SALA 9	2000/12/31	2009/04/27	04 DESTRUIÇÃO OU DEMOLICÃO	2213 - A	186,86	186,86	
101	01	13	41456	42.3	48.2.3	MONITOR 15" N.S: CN01680060	814	070202	COMPLEXO MUNICIPAL DE PISCINAS DE GURIPAES	1994/12/31	2009/04/17	04 DESTRUIÇÃO OU DEMOLICÃO	2160 - A	663,55	663,55	
101	01	13	44013	42.3	48.2.3	MONITOR DE 15", MARCA "HP", MODEL: 2828A S.N: CN02857328, D.N.-D2828-60521 (PC240)	805	13 03 04	PISO 3 SALA 4	2000/12/29	2009/04/17	04 DESTRUIÇÃO OU DEMOLICÃO	2162 - A	186,86	186,86	
TOTAL GERAL ou a TRANSPORTAR ...													40.344,72	40.344,72		

Identificação dos bens						Unidade Orgânica			Data de Aquisição			Documento Abate	Valor Patrimonial Actual	Valor Das Amortizações	Valor Abate
Cl.	Tipo	Bem	Nr.Inv.	Classificação Patrimonial			Compt.	Nome		Data Abate	Descricao				
										TRANSPORTE ...			40.344,72	40.344,72	
101	01	13	45273	42.3	48.2.3	MONITOR 17'', MARCA "HP M700", MODEL:- D8906A, N.S.: X803955570, D.N:- D8906-60501 (PC74)	806	13 08 06	PISO 8 SALA 6	2000/12/29	2009/05/27	04 DESTRUIÇAO OU DEMOLICAO	2214 - A	430,99	430,99
101	01	13	46005	42.3	48.2.3	MONITOR MARCA "HP" MODELO "75" MODEL-D2828A, N.S.-CNU1679758 T, D.N.-D2828-60521	807	13 12 04	PISO 12 SALA 4	2000/12/29	2009/04/17	04 DESTRUIÇAO OU DEMOLICAO	2163 - A	186,86	186,86
101	01	13	46649	42.3	48.2.3	MONITOR DE 19" MARCA "SAMTRON"	8010304	13 14 07	PISO 14 SALA 7	2001/03/21	2009/04/17	04 DESTRUIÇAO OU DEMOLICAO	2168 - A	0,25	0,25
101	01	13	46652	42.3	48.2.3	MONITOR DE 19" MARCA "SAMTRON"	8010304	13 14 07	PISO 14 SALA 7	2001/03/21	2009/04/17	04 DESTRUIÇAO OU DEMOLICAO	2169 - A	0,25	0,25
101	01	13	48358	42.3	48.2.3	MONITOR DE 15" DA MARCA "HP" MODELO "55" N.S.: CNU10502894	8150201	01 03 06	PISO 3 SALA 6 - EXECUÇÕES FISCAIS E CONTRA-ORDENAÇÕES	2002/02/18	2009/05/27	04 DESTRUIÇAO OU DEMOLICAO	2215 - A	175,02	175,02
101	01	13	48359	42.3	48.2.3	MONITOR DE 15" DA MARCA "HP" MODELO "55" N.S.-CNU10502895	80902			2002/02/18	2009/04/17	04 DESTRUIÇAO OU DEMOLICAO	2164 - A	175,02	175,02
101	01	13	48361	42.3	48.2.3	MONITOR DE 15" DA MARCA "HP" MODELO "55" N.S.-CNU10502897	8150201	01 03 06	PISO 3 SALA 6 - EXECUÇÕES FISCAIS E CONTRA-ORDENAÇÕES	2002/02/18	2009/05/27	04 DESTRUIÇAO OU DEMOLICAO	2216 - A	175,02	175,02
101	01	13	48367	42.3	48.2.3	MONITOR DE 15" DA MARCA "HP" MODELO "55" N.S.-CNU10605178	8030103	01-006	SALA 17 - TAXAS E LICENÇAS	2002/02/18	2009/04/17	04 DESTRUIÇAO OU DEMOLICAO	2165 - A	175,02	175,02
101	01	13	50075	42.3	48.2.3	MONITOR CRT 17'', MARCA "VIEWSONIC", N.S.: 224020800117 - ETIQUETADO	809	01	=====EDIFICIO DE PAÇOS DO CONCELHO=====	2002/11/28	2009/04/17	04 DESTRUIÇAO OU DEMOLICAO	2170 - A	345,10	345,10
101	01	13	50076	42.3	48.2.3	MONITOR CRT 17'', MARCA "VIEWSONIC" MODELO "PF775", N.S.: 224020800114	8150301	01 03 04	PISO 3 SALA 4 - NOTARIADO	2002/11/28	2009/05/28	04 DESTRUIÇAO OU DEMOLICAO	2219 - A	345,10	345,10
101	01	13	50077	42.3	48.2.3	MONITOR CRT 17'', MARCA "VIEWSONIC", N.S.: 224020800125	8010305			2002/11/28	2009/04/17	04 DESTRUIÇAO OU DEMOLICAO	2171 - A	345,10	345,10
101	01	13	50122	42.3	48.2.3	MONITOR DE 15'', MARCA "HP", MODELO L5120 - LCD MULTIMEDIA MONITOR N.S.: TW20601805	809			2002/09/06	2009/04/17	04 DESTRUIÇAO OU DEMOLICAO	2167 - A	566,24	566,24
101	01	13	61193	42.3	48.2.3	MONITOR DE 17" TFT, MARCA "VIEWSONIC", MODEL:- V1715B, N.S.: A21040355934, QUINTA DA CAVERNEIRA - ÁGUAS SANTAS	809			2004/07/15	2009/04/17	04 DESTRUIÇAO OU DEMOLICAO	2172 - A	499,80	499,80
101	01	13	61237	42.3	48.2.3	MONITOR DE 17" TFT, MARCA "VIEWSONIC", MODEL:- V1715B, N.S.: A21040356085	809			2004/07/15	2009/04/17	04 DESTRUIÇAO OU DEMOLICAO	2173 - A	499,80	499,80
101	01	13	74754	42.3	48.2.3	MONITOR 15'', MARCA "HP" MODEL:- D2828A, N.S.: CNU2857273, D.N.-D2828-60521	8150301	01 03 04	PISO 3 SALA 4 - NOTARIADO	2006/01/02	2009/05/27	04 DESTRUIÇAO OU DEMOLICAO	2217 - A	186,86	186,86
101	01	13	77951	42.3	48.2.3	MONITOR DE 15'' MARCA MODEL:- D2828A, N.S.: CNU1679762, D.N:- D2828 - 60591	809			2007/01/02	2009/04/17	04 DESTRUIÇAO OU DEMOLICAO	2166 - A	186,87	186,87
101	01	20	36572	42.3	48.2.3	SCANNER DA MARCA "HP SCANJET 6300C", N.S.-SG08PF262XF	809	01 02 19	PISO 2 SALA 19 - SILVIA & MANUELA	2001/01/16	2009/04/17	04 DESTRUIÇAO OU DEMOLICAO	2182 - A	371,52	371,52
101	01	21	19809	42.3	48.2.3	TECLADO	80602	010018	SALA (10) GAB.DIRECT.DAQV	1995/12/31	2009/05/28	04 DESTRUIÇAO OU DEMOLICAO	2230 - A	25,00	25,00
101	01	21	19811	42.3	48.2.3	TECLADO (Nº DE ETIQUETA: 1/3002)	8030201	010124	.	1996/04/16	2009/05/28	04 DESTRUIÇAO OU DEMOLICAO	2231 - A	25,00	25,00
101	01	21	19814	42.3	48.2.3	TECLADO (Nº DE ETIQUETA: 1/4760)	809			1995/12/31	2009/05/28	04 DESTRUIÇAO OU DEMOLICAO	2232 - A	25,00	25,00
101	01	21	19816	42.3	48.2.3	TECLADO (Nº DE ETIQUETA:1/2989)	809			1995/12/31	2009/05/28	04 DESTRUIÇAO OU DEMOLICAO	2243 - A	25,00	25,00
101	01	21	19817	42.3	48.2.3	TECLADO	809			1995/12/31	2009/05/29	04 DESTRUIÇAO OU DEMOLICAO	2233 - A	25,00	25,00
TOTAL GERAL ou a TRANSPORTAR ...													45.134,54	45.134,54	

Identificação dos bens						Unidade Orgânica			Data de Aquisição			Documento Abate	Valor Patrimonial Actual	Valor Das Amortizações	Valor Abate	
Cl.	Tipo	Bem	Nr.Inv.	Classificação Patrimonial Aquisição	Amortizações		Compt.	Nome		Data Abate	Descricao					
										TRANSPORTE ...			45.134,54	45.134,54		
101	01	21	19819	42.3	48.2.3	TECLADO	809		1995/12/31	2009/05/29	04 DESTRUICAO OU DEMOLICAO	2234 - A	25,00	25,00		
101	01	21	19821	42.3	48.2.3	TECLADO	807	010212	SALA (17) GAB.DAS OBRAS MUN.	1998/02/05	2009/05/29	04 DESTRUICAO OU DEMOLICAO	2235 - A	0,25	0,25	
101	01	21	19822	42.3	48.2.3	TECLADO	80103	010032	SALA (3) INFORMATICA - BASTIDOR A	1995/12/31	2009/05/29	04 DESTRUICAO OU DEMOLICAO	2236 - A	25,00	25,00	
101	01	21	19824	42.3	48.2.3	TECLADO	8030201	010121	SALA (4) SECÇÃO CONTABILIDADE	1995/12/31	2009/05/29	04 DESTRUICAO OU DEMOLICAO	2237 - A	25,00	25,00	
101	01	21	19833	42.3	48.2.3	TECLADO	809		1995/12/31	2009/05/29	04 DESTRUICAO OU DEMOLICAO	2238 - A	25,00	25,00		
101	01	21	19910	42.3	48.2.3	TECLADO	809		1995/12/31	2009/05/29	04 DESTRUICAO OU DEMOLICAO	2239 - A	25,00	25,00		
101	01	21	19954	42.3	48.2.3	TECLADO	80501	010117	SALA (11) SECÇÃO OBRAS PART.	1995/12/31	2009/05/29	04 DESTRUICAO OU DEMOLICAO	2242 - A	25,00	25,00	
101	01	21	19962	42.3	48.2.3	TECLADO MARCA "HP", MODEL: SK-2511A", N.S:C9907185406	809		1995/12/31	2009/05/29	04 DESTRUICAO OU DEMOLICAO	2240 - A	25,00	25,00		
101	01	21	19967	42.3	48.2.3	TECLADO	80103	010032	SALA (3) INFORMATICA - BASTIDOR A	1995/12/31	2009/05/29	04 DESTRUICAO OU DEMOLICAO	2241 - A	25,00	25,00	
103	02	06	13853	42.3	48.2.3	MAQUINA DE ESCRIVER ELECTRICA N.S: 11- TX 840	8020101	010012	ARQUIVO MUNICIPAL (GORETTI)	1991/01/01	2009/05/07	04 DESTRUICAO OU DEMOLICAO	2186 - A	646,53	646,53	
107	05	99	23724	42.9	48.2.9	SALAMANDRA	812	090122	E.B.1/J.I. DE CRESTINS MOREIRA	1992/01/01	2009/12/31	04 DESTRUICAO OU DEMOLICAO	2281 - A	136,60	136,60	
107	05	99	23725	42.9	48.2.9	SALAMANDRA	812	090122	E.B.1/J.I. DE CRESTINS MOREIRA	1992/01/01	2009/12/31	04 DESTRUICAO OU DEMOLICAO	2282 - A	136,60	136,60	
107	05	99	23726	42.9	48.2.9	SALAMANDRA	812	090122	E.B.1/J.I. DE CRESTINS MOREIRA	1992/01/01	2009/12/31	04 DESTRUICAO OU DEMOLICAO	2283 - A	136,60	136,60	
107	05	99	23727	42.9	48.2.9	SALAMANDRA	812	090122	E.B.1/J.I. DE CRESTINS MOREIRA	1992/01/01	2009/12/31	04 DESTRUICAO OU DEMOLICAO	2284 - A	136,60	136,60	
TOTAL GERAL ou a TRANSPORTAR ...													46.527,72	46.527,72		

Identificação dos bens						Unidade Orgânica			Data de Aquisição			Documento Abate	Valor Patrimonial Actual	Valor Das Amortizações	Valor Abate	
Cl.	Tipo	Bem	Nr.Inv.	Classificação Patrimonial Aquisição	Amortizações		Descrição	Compt.	Nome	Data Abate	Descricao					
101	01	02	46542	42.3	48.2.3	PC - PROCESSADOR PENTIUM III 650, MARCA "AMD", N.S: PIII6500009241	809	13 14 04	PISO 14 SALA 4	1995/12/31	2009/04/03	08 OUTROS	2140 - A	25,00	25,00	
101	01	13	46543	42.3	48.2.3	MONITOR DE 15'', MODEL: UP 1555 OA, N.S: 8941010555	809	13 14 04	PISO 14 SALA 4	1995/12/31	2009/04/03	08 OUTROS	2139 - A	25,00	25,00	
101	01	16	63902	42.3	48.2.3	PC PORTATIL "COMPAQ NX7010", PENTIUM (P.M 745) PENTIUM 1.8 GHZ, MODEL DU259A, ECRã 15', MEMORIA 512, DISCO DE 60GB, LEITOR/GRAVADOR DE DVD, MODEM, BLUETOOTH, WIRELESS LAN 802 11B/G WIN XP PRO	809			2005/12/31	2009/08/26	08 OUTROS	2258 - A	2.159,85	2.159,85	
106	02	99	95056	42.9	48.2.9	VEDAÇÃO EM REDE DE NYLON NUMA EXTENSÃO DE 250M - COMPLEXO DESPORTIVO DE NOGUEIRA	814			2008/11/04	2009/12/31	08 OUTROS	2294 - A	26.092,50	3.261,56	22.830,94
106	03	99	100935	42.9	48.2.9	INTERCOMUNICADOR MASTER STATION	81301	06 01	PISO 1	2009/03/24	2009/10/22	08 OUTROS	2268 - A	882,00		882,00
106	03	99	100936	42.9	48.2.9	INTERCOMUNICADOR MASTER STATION	81301	06 01	PISO 1	2009/03/24	2009/10/22	08 OUTROS	2269 - A	882,00		882,00
106	03	99	100937	42.9	48.2.9	INTERCOMUNICADOR MASTER STATION	81301	06 01	PISO 1	2009/03/24	2009/10/22	08 OUTROS	2270 - A	882,00		882,00
106	03	99	100938	42.9	48.2.9	INTERCOMUNICADOR BELT PACK	81301	06 01	PISO 1	2009/03/24	2009/10/22	08 OUTROS	2271 - A	198,00		198,00
106	03	99	100939	42.9	48.2.9	INTERCOMUNICADOR BELT PACK	81301	06 01	PISO 1	2009/03/24	2009/10/22	08 OUTROS	2272 - A	198,00		198,00
106	03	99	100940	42.9	48.2.9	INTERCOMUNICADOR HEAD	81301	06 01	PISO 1	2009/03/24	2009/10/22	08 OUTROS	2273 - A	270,00		270,00
106	03	99	100941	42.9	48.2.9	INTERCOMUNICADOR HEAD	81301	06 01	PISO 1	2009/03/24	2009/10/22	08 OUTROS	2274 - A	270,00		270,00
106	03	99	100942	42.9	48.2.9	INTERCOMUNICADOR HEAD	81301	06 01	PISO 1	2009/03/24	2009/10/22	08 OUTROS	2275 - A	270,00		270,00
106	05	06	80636	42.3	48.2.3	LIVRO "LENDA DO VIAJANTE QUE NAO PODIA PARAR" - EVAREST EDITORA	813			2007/05/18	2009/12/31	08 OUTROS	2310 - A	5,20		5,20
106	05	06	94108	42.3	48.2.3	LIVRO "ECLIPSE" - STEPHENIE MEYER GALLIVRO	813	0202	BIBLIOTECA*****	2008/10/08	2009/12/31	08 OUTROS	2311 - A	17,91		17,91
107	01	99	94491	42.3	48.2.3	DIVISORIA EM PAINEL FENOLICO F1 E F2 - RECUPERAÇÃO DAS PISCINAS DA QUINTA DA GRUTA	806	15	-----QUINTA DA GRUTA - COMPLEXO DE EDUCAÇÃO AMBIENTAL-----	2008/10/06	2009/06/30	08 OUTROS	2246 - A	1.071,00	133,88	937,12
107	01	99	94492	42.3	48.2.3	DIVISORIA EM PAINEL FENOLICO F1 E F2 - RECUPERAÇÃO DAS PISCINAS DA QUINTA DA GRUTA	806	15	-----QUINTA DA GRUTA - COMPLEXO DE EDUCAÇÃO AMBIENTAL-----	2008/10/06	2009/06/30	08 OUTROS	2247 - A	1.071,00	133,88	937,12
107	01	99	94493	42.3	48.2.3	DIVISORIA EM PAINEL FENOLICO F1 E F2 - RECUPERAÇÃO DAS PISCINAS DA QUINTA DA GRUTA	806	15	-----QUINTA DA GRUTA - COMPLEXO DE EDUCAÇÃO AMBIENTAL-----	2008/10/06	2009/06/30	08 OUTROS	2248 - A	1.071,00	133,88	937,12
107	01	99	94494	42.3	48.2.3	DIVISORIA EM PAINEL FENOLICO F1 E F2 - RECUPERAÇÃO DAS PISCINAS DA QUINTA DA GRUTA	806	15	-----QUINTA DA GRUTA - COMPLEXO DE EDUCAÇÃO AMBIENTAL-----	2008/10/06	2009/06/30	08 OUTROS	2252 - A	1.071,00	133,88	937,12
107	01	99	94495	42.3	48.2.3	DIVISORIA EM PAINEL FENOLICO F1 E F2 - RECUPERAÇÃO DAS PISCINAS DA QUINTA DA GRUTA	806	15	-----QUINTA DA GRUTA - COMPLEXO DE EDUCAÇÃO AMBIENTAL-----	2008/10/06	2009/06/30	08 OUTROS	2250 - A	1.071,00	133,88	937,12
107	01	99	94496	42.3	48.2.3	DIVISORIA EM PAINEL FENOLICO F1 E F2 - RECUPERAÇÃO DAS PISCINAS DA QUINTA DA GRUTA	806	15	-----QUINTA DA GRUTA - COMPLEXO DE EDUCAÇÃO AMBIENTAL-----	2008/10/06	2009/06/30	08 OUTROS	2256 - A	1.071,00	133,88	937,12
107	01	99	94497	42.3	48.2.3	DIVISORIA EM PAINEL FENOLICO F1 E F2 - RECUPERAÇÃO DAS PISCINAS DA QUINTA DA GRUTA	806	15	-----QUINTA DA GRUTA - COMPLEXO DE EDUCAÇÃO AMBIENTAL-----	2008/10/06	2009/06/30	08 OUTROS	2257 - A	1.071,00	133,88	937,12
107	01	99	94498	42.3	48.2.3	DIVISORIA EM PAINEL FENOLICO F6 - RECUPERAÇÃO DAS PISCINAS DA QUINTA DA GRUTA	806	15	-----QUINTA DA GRUTA - COMPLEXO DE EDUCAÇÃO AMBIENTAL-----	2008/10/06	2009/06/30	08 OUTROS	2249 - A	709,20	88,65	620,55
107	01	99	94499	42.3	48.2.3	DIVISORIA EM PAINEL BAIA F3 - RECUPERAÇÃO DAS PISCINAS DA QUINTA DA GRUTA	806	15	-----QUINTA DA GRUTA - COMPLEXO DE EDUCAÇÃO AMBIENTAL-----	2008/10/06	2009/06/30	08 OUTROS	2251 - A	443,70	55,46	388,24
107	01	99	94500	42.3	48.2.3	DIVISORIA EM PAINEL BAIA F3 - RECUPERAÇÃO DAS PISCINAS DA QUINTA DA GRUTA	806	15	-----QUINTA DA GRUTA - COMPLEXO DE EDUCAÇÃO AMBIENTAL-----	2008/10/06	2009/06/30	08 OUTROS	2253 - A	443,70	55,46	388,24
TOTAL GERAL ou a TRANSPORTAR ...													41.271,06	6.608,14	34.662,92	

Identificação dos bens						Unidade Orgânica			Data de Aquisição			Documento Abate	Valor Patrimonial Actual	Valor Das Amortizações	Valor Abate	
Cl.	Tipo	Bem	Nr.Inv.	Classificação Patrimonial			Descrição	Compt.		Nome	Data Abate					Descrição
				Aquisição	Amortizações											
										TRANSPORTE ...			41.271,06	6.608,14	34.662,92	
107	01	99	94501	42.3	48.2.3	DIVISORIA EM PAINEL BAIA F3 - RECUPERAÇÃO DAS PISCINAS DA QUINTA DA GRUTA	806	15	=====QUINTA DA GRUTA - COMPLEXO DE EDUCAÇÃO AMBIENTAL=====	2008/10/06	2009/06/30	08 OUTROS	2254 - A	443,70	55,46	388,24
107	01	99	94502	42.3	48.2.3	DIVISORIA EM PAINEL BAIA F4 - RECUPERAÇÃO DAS PISCINAS DA QUINTA DA GRUTA	806	15	=====QUINTA DA GRUTA - COMPLEXO DE EDUCAÇÃO AMBIENTAL=====	2008/10/06	2009/06/30	08 OUTROS	2255 - A	302,40	302,40	
TOTAL GERAL ou a TRANSPORTAR ...													42.017,16	6.966,00	35.051,16	

Identificação dos bens						Freg	Localização	Data de Aquisição			Documento Abate	Valor Patrimonial Actual	Valor das Amortizações	Valor Abate	
Cl.	Tipo	Bem	Nr. Inv.	Classificação Patrimonial Aquisição	Amortizações				Descrição	Data Abate					Descrição
301	06	01	57827	42.1	48.2.1	PARCELA DE TERRENO	15	PRACETA DE VERMOIM NORTE	2003/10/13	2009/11/30	01	ALIENACAO A TITULO ONEROSO	2277 - A	12.569,71	36.293,25
301	06	01	73041	42.1	48.2.1	PARCELA DE TERRENO	15	RUA PADRE LUIS CAMPOS (497)	2006/01/02	2009/08/27	01	ALIENACAO A TITULO ONEROSO	2259 - A	30.296,68	14.259,20
301	07	99	101568	42.1	48.2.1	PARCELA DE TERRENO DESTINADA A INTEGRAR O DOMINIO PRIVADO DO MUNICIPIO	9	LUGAR DO ESPIDO	2009/02/05	2009/05/12	01	ALIENACAO A TITULO ONEROSO	2188 - A	30.481,30	30.481,30
301	07	99	110694	42.1	48.2.1	PARCELA DE TERRENO	1	RUA DO MOSTEIRO	2009/07/02	2009/08/27	01	ALIENACAO A TITULO ONEROSO	2260 - A	1.334,78	1.334,78
Total Geral ou a Transportar .....												74.682,47		82.368,53	

Identificação dos bens						Freg	Localização	Data de Aquisição			Documento Abate	Valor Patrimonial Actual	Valor das Amortizações	Valor Abate
Cl.	Tipo	Bem	Nr. Inv.	Classificação Patrimonial Aquisição	Amortizações				Data Abate	Descrição				
301	06	01	13562	42.1	48.2.1	1	LUGAR DE REBORDAOS	1994/11/22	2009/05/07	05	TRANSFERENCIA, TROCA OU PERMUTA	2185 - A	23.942,30	446.566,62
301	06	01	73829	42.1	48.2.1	6	LUGAR DE SANTANA	2006/06/14	2009/10/20	05	TRANSFERENCIA, TROCA OU PERMUTA	2266 - A	931,78	10,00
301	06	01	101573	42.1	48.2.1	17	RUA D. AMELIA	2009/01/03	2009/05/13	05	TRANSFERENCIA, TROCA OU PERMUTA	2191 - A	47.956,74	60.041,33
							MOUTINHO ALVES - LUGAR DE S.GEMIL							
301	06	01	101574	42.1	48.2.1	17	RUA D. AMELIA	2009/01/03	2009/05/13	05	TRANSFERENCIA, TROCA OU PERMUTA	2190 - A	3.371,77	4.221,42
							MOUTINHO ALVES - LUGAR DE S.GEMIL							
301	06	99	106565	42.1	48.2.1	2	RUA COMENDADOR ABILIO DE OLIVEIRA	2009/03/19	2009/06/19	05	TRANSFERENCIA, TROCA OU PERMUTA	2245 - A	2.329,40	2.329,40
301	06	99	111813	42.1	48.2.1	11	LUGAR DE FERREIRO	2009/07/03	2009/10/20	05	TRANSFERENCIA, TROCA OU PERMUTA	2265 - A	8.685,00	162.711,11
Total Geral ou a Transportar .....												87.216,99		675.879,88



Identificação dos bens						Freg	Localização	Data de Aquisição			Documento Abate	Valor Patrimonial Actual	Valor das Amortizações	Valor Abate
Cl.	Tipo	Bem	Nr. Inv.	Classificação Patrimonial Aquisição	Amortizações				Data Abate	Descrição				
301	01	99	73034	42.2.1.01	48.2.2.1.01	7	RUA DE MANUEL FARO SARMENTO, 147 R/C	2006/03/06	2009/04/23	08 OUTROS	2183 - A	85.530,00	3.207,38	86.000,00
301	07	99	84982			3		2009/12/31	08	OUTROS	2328 - A			
301	07	99	84983			3		2009/12/31	08	OUTROS	2327 - A			
Total Geral ou a Transportar .....												85.530,00	3.207,38	86.000,00

Identificação dos bens						Freg	Localização	Data de Aquisição			Documento Abate	Valor Patrimonial Actual	Valor das Amortizações	Valor Abate	
Cl.	Tipo	Bem	Nr.Inv.	Classificação Patrimonial Aquisição	Amortizações										Descrição
301	07	99	110695	42.1	48.2.1	PARCELA DE TERRENO DESIGNADA PELA LETRA "A"	1	RUA DR. MARIO ROSAS DA SILVA	2009/07/02	2009/08/27	09	DOAÇÕES DE IMOBILIZADO	2261 - A	752,62	752,62
301	07	99	110696	42.1	48.2.1	PARCELA DE TERRENO DESIGNADA PELA LETRA "B"	1	RUA DR. MARIO ROSAS DA SILVA	2009/07/02	2009/08/28	09	DOAÇÕES DE IMOBILIZADO	2262 - A	677,36	677,36
301	07	99	110697	42.1	48.2.1	PARCELA DE TERRENO DESIGNADA PELA LETRA "C"	1	RUA DR. MARIO ROSAS DA SILVA	2009/07/02	2009/08/28	09	DOAÇÕES DE IMOBILIZADO	2263 - A	4.064,18	4.064,18
Total Geral ou a Transportar .....												5.494,16		5.494,16	

## Bens sem Valorização

Clas	Tipo	Bem	N.Invent.	Descrição	Data Aqus.	Val.Patrim.	Ct. Geral
101	01	13	260	MONITOR MARCA "ICL", MODELO "14C", S.N: A439R51 (ETIQUETA: 1/2784)			42.3
101	01	13	261	MONITOR MARCA "ICL", MODELO "ERGOPRO 141V", S.N: A611792PL (ETIQUETA: 1/4671)			42.3
101	01	13	262	MONITOR MARCA "IBM", MODELO "PSUP", S.N: 55-F9640 (ETIQUETA: 1/2552)			42.3
101	01	13	293	MONITOR MARCA "IBM", MODELO "6312-002", S.N: 55-05923 (ETIQUETA: 1/2609)	1993/01/01		42.3
101	01	13	294	MONITOR MARCA "FUJITSU ICL", MODELO "ERGOPRO 141V", S.N: H529T96 (ETIQUETA: 1/3024)	1996/01/01		42.3
106	03	11	298	RADIO GRAVADOR MARCA "PHILIPS"	2000/01/01		42.9
101	01	13	362	MONITOR MARCA "MACINTOSH", MODELO "COLOR DISPLAY", S.N: SG317LM5E08 (ETIQUETA: 1/4659*)	1993/01/01		42.3
101	01	13	367	MONITOR MARCA "MACINTOSH", MODELO "RGB DISPLAY", S.N: BCGM1296 (ETIQUETA: 1/2573)	1993/01/01		42.3
101	01	13	371	MONITOR MARCA "PHILIPS", MODELO "17C", S.N: TY619533055190 (ETIQUETA: 1/2898)	1996/01/01		42.3
107	02	04	372	CARPETE BEGE, 270X300	1998/01/01		42.9
107	01	16	554	ESTANTE C/ 4 PRATELEIRAS EM FAIA, 115X50X30	1999/02/26		42.9
101	01	13	577	MONITOR MARCA "UNISYS", S.N: 128888	1993/01/01		42.3
101	01	21	578	-TECLADO MARCA "FUJITSU ICL", SN: N6201PM (ETIQUETA: 1/4588)	1996/01/01		42.3
102	01	12	1135	TELECOPIADOR (FAX), MARCA "CANON", N.S: ECV04773 (3144); ESTE FAX VEIO DA VEEAÇÃO (ENG. TIAGO)	1998/05/18		42.9
103	01	99	1160	TRIANGULO DE LIGAÇÃO DE SECRETÁRIAS A 90°, EM CARVALHO FRANCES	1998/12/11		42.6
101	01	22	3405	TERMINAL MARCA "ICL", MODELO "P420A", SN: 25490334 (ETIQUETA: 1/4639)			42.3
101	01	22	3406	TERMINAL MARCA "ICL", MODELO "P420A", SN: 24140692 (ETIQUETA: 1/2840)			42.3
101	01	22	3407	TERMINAL MARCA "ICL", MODELO "P420A", SN: 24140684 (ETIQUETA: 1/2817)			42.3
101	01	22	3408	TERMINAL MARCA "FUJITSU ICL", MODELO "P420A", SN: 25490566 (ETIQUETA: 1/3127)	1994/01/01		42.3
101	01	22	3410	TERMINAL MARCA "FUJITSU ICL", MODELO "P420A", SN: 25490569 (ETIQUETA: 1/3099)	1994/01/01		42.3
101	01	22	3411	TERMINAL MARCA "FUJITSU ICL", MODELO "P420A", SN: 25490362	1994/01/01		42.3
101	01	22	3412	TERMINAL MARCA "FUJITSU ICL", MODELO "P420A", SN: 24340141 (ETIQUETA: 1/2818)	1994/01/01		42.3
101	01	22	3413	TERMINAL MARCA "FUJITSU ICL", MODELO "P420A", SN: 25490568 (ETIQUETA: 1/4655)	1994/01/01		42.3
101	01	22	3414	TERMINAL MARCA "ICL", MODELO "P420A", SN: 24140741 (ETIQUETA: 1/2823)			42.3
101	01	02	3415	PC10 PROCESSADOR PENTIUM 100 E450/100, MARCA "ICL", MODELO "ERGOPRO e", 16 MG DE RAM, 8,5 DISCO, SN: 76043A5 (ETIQUETA: 1/2955)	1996/01/01		42.3
101	01	02	3416	PC MARCA "ICL", MODELO "ERGOPRO e", S.N: 76331U4 (ETIQUETA: 1/4548)			42.3
101	01	02	3417	PC MARCA "IBM", MODELO "PS VALUE POINT", 466DX2/S, S.N: 1Q55002G1R2 (ETIQUETA: 1/2553)			42.3
101	01	02	3418	PC MARCA "ICL", MODELO "ERGOPRO", SN: 76043A1 (ETIQUETA: 1/2965)	1996/01/01		42.3
101	01	02	3419	PC MARCA "IBM", MODELO "PS VALUE OINT 325 T", SN: 1U00A0VT6 (ETIQUETA: 1/2608)	1993/01/01		42.3
101	01	02	3420	PC MARCA "MACINTOSH", MODELO "LC", SN: 3CGH0350 (ETIQUETA: 1/2608)	1993/01/01		42.3
101	01	02	3421	PC MARCA "MACINTOSH", MODELO "LC III", SN: 3CGH1254 (ETIQUETA: 1/2669)	1993/01/01		42.3
101	01	02	3422	PC MARCA "UNISYS", SN: MA00663	1993/01/01		42.3

**Bens sem Valorização**

Clas	Tipo	Bem	N.Invent.	Descrição	Data Aqus.	Val.Patrim.	Ct. Geral
101	01	13	3423	MONITOR MARCA "NOKIA" , MODELO "447E", S.N: 9607048049 (ETIQUETA: 1/3003)			42.3
101	01	13	3425	MONITOR MARCA "NOKIA", S.N: 9607047700 (ETIQUETA: 1/2995)			42.3
101	01	13	3426	MONITOR MARCA "ICL", MODELO " ERGOPRO 141V", S.N: H529T93 (ETIQUETA: 1/2957)			42.3
101	01	13	3427	MONITOR MARCA "ICL", MODELO "ERGOPRO 141V", S.N: H523R34 (ETIQUETA: 1/4561)			42.3
101	01	22	3428	TERMINAL MARCA "ICL", MODELO "P420A", SN: 25490577 (ETIQUETA: 1/4591)			42.3
103	01	05	5102	CADEIRA DE ESTRUTURA METALICA, C/ APOIO DE BRAÇOS FORRADA A TECIDO VERMELHO C/5 RODIZIOS	1998/01/01		42.6
103	02	04	5673	MAQUINA DE CALCULAR MARCA "CASIO DL 220", N.S: 1304351	1993/01/01		42.3
301	06	01	5781	PARCELA DE TERRENO DESTINADA AO POLIDESPORTIVO MUNICIPAL DE S. PEDRO AVIOSO	1988/04/06		42.1
301	06	01	5846	PARCELA DE TERRENO	1996/11/04		42.1
301	06	01	5859	PARCELA DE TERRENO	1996/11/04		42.1
301	06	01	5867	PARCELA DE TERRENO Nº5	1984/10/26		42.1
301	06	01	5869	PARCELA DE TERRENO Nº2	1984/10/26		42.1
301	06	01	5870	PARCELA DE TERRENO Nº6	1984/10/26		42.1
301	06	01	5872	PARCELA DE TERRENO Nº3	1984/10/26		42.1
301	06	01	5873	PARCELA DE TERRENO Nº4	1984/10/26		42.1
401	05	04	5876	VARIAS PARCELAS DE TERRENO CONTIGUAS A ARRUAMENTOS E DESTINADAS A BAIAS DE ESTACIONAMENTO(COM A AREA GLOBAL DE 1170M2)	1984/10/26		45.3
301	06	01	6027	PARCELA DE TERRENO DESTINADA AO MATADOURO MUNICIPAL	1929/03/04		42.1
301	06	01	6062	PARCELA DE TERRENO	1988/05/26		42.1
301	06	01	6085	PARCELA DE TERRENO	1985/05/08		42.1
301	04	99	6928	RESERVATORIO DE NOGUEIRA	1981/06/29		42.2.2.12
301	06	01	6967	PARCELA DE TERRENO DESTINADA AO ARRANJO URBANISTICO DO NUCLEO CENTRAL DA VILA(CAMARA MUNICIPAL, FORUM E PARQUE)-"QUINTA DOS CHAMBERS"	1970/04/14		42.1
301	06	01	6970	PARCELA DE TERRENO DESTINADA AS OFICINAS DA CAMARA MUNICIPAL DA MAIA	1986/01/22		42.1
301	04	99	6973	EDIFICIO DAS OFICINAS DE CAMARA MUNICIPAL DA MAIA	1995/12/31		42.2.2.12
301	06	01	6977	PARCELA DE TERRENO DESTINADA AS OFICINAS DA CM MAIA	1986/01/22		42.1
107	01	13	7377	ESCADA DE 5 DEGRAUS ESTRUTURA METALICA E DEGRAUS EM MADEIRA	1999/01/01		42.9
103	02	01	7429	AGRAFADOR MINI 6010	1998/01/01		42.3
103	02	01	7430	AGRAFADOR MINI 6010	1998/01/01		42.3
103	02	01	7431	AGRAFADOR MINI 6010	1998/01/01		42.3
103	01	05	7461	CADEIRA FIXA EM NAPA PRETA	1999/01/01		42.6
103	02	01	7766	AGRAFADOR METALICO MARCA "RAPID 2"	1994/08/29		42.3
401	05	01	7879	RUA D. JOSE ALVES CORREIA SILVA C/ 259M DE COMP. X 8M DE LARGURA, PAVIMENTADA A CUBO	2001/12/31		45.3
401	05	01	7895	RUA DO LEANDRO C/ 1441M DE COMP. X 7M DE LARGURA, PAVIMENTADA A BETU/CUBO	2001/12/31		45.3
401	05	01	8329	RUA DIREITA DE QUIRES C/ 180M DE COMP. X 7M DE LARGURA, PAVIMENTADA A CUBO E C/ DRENAGEM DE AGUAS PLUVIAIS	2001/12/31		45.3
401	05	01	8366	RUA DA ESCOLA NOVA C/ 173M DE COMP.X 8M DE LARGURA, PAVIMENTADA A CUBO	2001/12/31		45.3
103	01	05	8398	CADEIRA C/ RODIZIOS, GIRATORIA EM PELE SINTETICA, C/ BARRAS HORIZONTAIS	1999/01/01		42.6
107	04	14	8402	VENTILADOR	1998/01/01		42.9
107	01	99	8403	CESTO EM METAL PRETO P/ PAPEIS INUTILIZADOS	1999/01/01		42.9
107	01	99	8404	CESTO EM METAL PRETO P/ PAPEIS INUTILIZADOS	1999/01/01		42.9

**Bens sem Valorização**

Clas	Tipo	Bem	N.Invent.	Descrição	Data Aqus.	Val.Patrim.	Ct. Geral
107	01	99	8405	CESTO METALICO DE COR PRETA DE DE FORMA RECTANGULAR P/ PAPEIS INUTILIZADOS (ETIQUETA Nº1/3550)	1999/01/01		42.9
107	01	99	8406	CESTO METALICO DE COR PRETA DE DE FORMA RECTANGULAR P/ PAPEIS INUTILIZADOS	1999/01/01		42.9
103	01	01	8407	ARMARIO C/ PORTAS DE CORRER	1999/01/01		42.6
103	01	01	8412	ARMARIO DE ARQUIVO, COR CINZA	1999/01/01		42.6
107	01	99	8413	RECIPIENTE P/ PAPEIS INUTILIZADOS	1999/01/01		42.9
107	01	99	8414	RECIPIENTE P/ PAPEIS INUTILIZADOS	1999/01/01		42.9
107	01	99	8415	RECIPIENTE P/ PAPEIS INUTILIZADOS	1999/01/01		42.9
107	01	99	8416	RECIPIENTE P/ PAPEIS INUTILIZADOS	1999/01/01		42.9
103	01	99	8417	CANTO DE LIGAÇÃO DE SECRETARIA, ESTRUTURA METALICA, COR CINZA	2000/01/01		42.6
103	01	12	8428	SECRETARIA-MESA C/ ESTRUTURA METALICA PRETA C/ TAMPO EM MADEIRA	2000/01/01		42.6
103	01	12	8429	SECRETARIA-MESA C/ ESTRUTURA METALICA PRETA C/ TAMPO EM MADEIRA	2000/01/01		42.6
401	05	01	8988	RUA ARMANDINO NOGUEIRA DA COSTA C/ 238M DE COMP. X 7M DE LARGURA, PAVIMENTADA A CUBO, PASSEIO C/ 2M DE LARGURA E C/ DRENAGEM DE AGUAS PLUVIAS	2001/12/31		45.3
301	06	01	13336	PARCELA DE TERRENO DESTINADA A IMPLATAÇÃO DE CONSTRUÇÃO COLECTIVOS HABITACIONAIS (B2)	1994/02/24		42.1
401	07	04	13341	PARCELA DE TERRENO A INTEGRAR NO DOMINIO PUBLICO (PASSEIOS, PALCAS PAVIMENTADAS E PERCURSOS PEDONAIS)	1994/02/24		42.1
301	06	01	13342	PARCELA DE TERRENO DESTINADA A CONSTRUÇÃO DE UM POSTO DE TRANSFORMAÇÃO (PARCELA B6)	1994/02/24		42.1
401	07	04	13344	PARCELA DE TERRENO A SER INTEGRADA NO DOMINIO PUBLICO (BAIAS DE ESTACIONAMENTO)	1994/02/24		42.1
301	06	01	13345	PARCELA DE TERRENO DESTINADA A CONSTRUÇÃO DE UM POSTO DE TRANSFORMAÇÃO (PARCELA B3)	1994/02/24		42.1
301	06	01	13347	PARCELA DE TERRENO A SER INTEGRADO NO DOMINIO PUBLICO (ARRUAMENTOS)	1994/02/24		42.1
301	06	01	13348	PARCELA DE TERRENO DESTINADA A CONSTRUÇÃO DE UM POSTO DE TRANSFORMAÇÃO (PARCELA B4)	1994/02/24		42.1
301	06	01	13398	PARCELA DE TERRENO DESTINADA A CONSTRUÇÃO DE UM POSTO DE TRANSFORMAÇÃO (PARCELA B79	1994/02/24		42.1
301	06	01	13401	PARCELA DE TERRENO PARA CONSTRUÇÃO DA ESCOLA D. PAIO MENDES DA MAIA	1974/02/19		42.1
301	06	01	13461	PARCELA DE TERRENO	1992/08/10		42.1
301	06	01	13465	PARCELA DE TERRENO DESTINADA AO EMP. MUNICIPAL DA RUA N. SR. DOS AFLITOS	1985/05/28		42.1
301	06	01	13485	PARCELA DE TERRENO	1985/06/05		42.1
301	06	01	13488	PARCELA DE TERRENO	1985/06/05		42.1
301	06	01	13490	PARCELA DE TERRENO	1985/06/05		42.1
301	06	01	13497	PARCELA DE TERRENO	1987/10/22		42.1
301	06	01	13501	PARCELA DE TERRENO	1987/10/22		42.1
301	06	01	13505	PARCELA DE TERRENO	1987/10/22		42.1
301	06	01	13521	PARCELA DE TERRENO DESTINADA A CONSTRUÇÃO DO "EDIFICIO Nº1" DO LOTEAMENTO SOCIAL DA QUINTA DO MEILAO	1982/08/06		42.1
301	06	01	13522	LOTE DE TERRENO Nº 4	1991/10/25		42.1
301	06	01	13523	LOTE DE TERRENO Nº 4	1991/10/25		42.1
301	06	01	13524	LOTE DE TERRENO Nº 6	1991/10/25		42.1
301	06	01	13528	PARCELA DE TERRENO (LOTE Nº 32)	1992/08/24		42.1
301	06	01	13658	PARCELA DE TERRENO DESTINADO AO EMPREENDIMENTO XISTO (LOTE Nº20)	1979/12/27		42.1
301	06	01	13661	PARCELA DE TERRENO DESTINADO AO EMPREENDIMENTO XISTO (LOTE Nº22)	1979/12/27		42.1
301	07	04	13679	PARCELA DE TERRENO DESTINADA A CONSTRUÇÃO DE UM POSTO DE TRANSFORMAÇÃO	1988/06/14		42.1

**Bens sem Valorização**

Clas	Tipo	Bem	N.Invent.	Descrição	Data Aqus.	Val.Patrim.	Ct. Geral
301	06	01	13684	PARCELA DE TERRENO DESTINADO AO EMPRENEDIMETO XISTO (LOTE Nº21)	1979/12/27		42.1
107	01	99	13822	CESTO METALICO EM FORMA OVAL	1998/01/01		42.9
103	01	05	13823	CADEIRA GIRATORIA C/ RODIZIOS TODA EM PELE	1998/03/12		42.6
103	01	03	14037	BIOMBO EM PRETO FORRADO A TECIDO	1998/01/01		42.6
103	01	01	14039	ARMARIO DE AÇO CUNHADO EM CINZA	1998/01/01		42.6
106	03	17	14427	VIDEO DA MARCA "MITSAI"	2001/01/01		42.9
104	06	18	14429	MAQUINA DE FILMAR DA MARCA "SONY 360X DIGITAL ZOOM"	1999/10/01		42.3
301	06	01	14556	LOTE TERRENO Nº 7	1991/10/25		42.1
301	06	01	14557	LOTE DE TERRENO Nº 9	1991/10/25		42.1
301	06	01	14566	LOTE TERRENO Nº 10	1991/10/25		42.1
103	01	01	16670	ARMARIO DE PORTAS EM CHAPA	1999/01/22		42.6
202	07	01	17213	VIMA BAH-175 (APOLICE 066614081) - 3897113	1997/01/01		42.4
202	07	01	17214	VIMA BA-175 (APOLICE 066601036)- 3966466	1997/01/01		42.4
106	05	06	17256	CIENCIA E TECNICA FISCAL	1998/01/01		42.9
106	05	06	17257	CIENCIA E TECNICA FISCAL	1998/01/01		42.9
106	05	06	17261	CODIGO DO REGISTO COMERCIAL (REGULAMENTO DO REGISTO COMERCIAL- TABELA DE EMOLUMENTOS) (ETIQ. N.º 06/08 1574)	2000/01/01		42.9
106	05	06	17264	INDICE DE CIENCIA E TECNICA FISCAL (NOVO NR. 77906)	1999/01/01		42.9
106	05	06	17270	CIENCIA E TECNICA FISCAL	1998/01/01		42.9
106	05	06	17271	CIENCIA E TECNICA FISCAL	1998/01/01		42.9
106	05	06	17272	CIENCIA E TECNICA FISCAL	1998/01/01		42.9
106	05	06	17273	CIENCIA E TECNICA FISCAL	1999/01/01		42.9
106	05	06	17274	CIENCIA E TECNICA FISCAL	1999/01/01		42.9
106	05	06	17275	CIENCIA E TECNICA FISCAL	1999/01/01		42.9
106	05	06	17276	CIENCIA E TECNICA FISCAL	1999/01/01		42.9
106	05	06	17277	CIENCIA E TECNICA FISCAL	1999/01/01		42.9
106	05	06	17278	CIENCIA E TECNICA FISCAL	1999/01/01		42.9
106	05	06	17279	CIENCIA E TECNICA FISCAL	1999/01/01		42.9
106	05	99	17281	REVISTA DO TRIBUNAL DE CONTAS - NOVO NR. 77907	1999/01/01		42.9
106	05	99	17282	REVISTA DO TRIBUNAL DE CONTAS - NOVO NR. 77908	1999/01/01		42.9
106	05	99	17283	REVISTA DO TRIBUNAL DE CONTAS - NOVO NR. 77909	1999/01/01		42.9
106	05	06	17365	EMPREITADAS E FINANCIAMENTOS DE OBRAS PUBLICAS - LEGISLAÇÃO - DOUTRINA JURISPRUDENCIA ACTOS COMUNITARIOS	2000/01/01		42.9
106	05	06	17375	PORTUGAL PLANO NACIONAL DE DESENVOLVIMENTO ECONOMICO E SOCIAL - CICLO DE ENCONTROS PORTUGAL 2000-2006 - DEBATES, DOCUMENTOS, EMPREGABILIDADE E VALORIZAÇÃO	2000/01/01		42.9
106	05	06	17380	PORTUGAL PLANO NACIONAL DE DESENVOLVIMENTO ECONOMICO E SOCIAL - CICLO DE ENCONTROS PORTUGAL 2000-2006 - DEBATES, DOCUMENTOS, CIENCIA - TECNOLOGIA E EDUCAÇÃO	2000/01/01		42.9
106	05	06	17381	PORTUGAL PLANO NACIONAL DE DESENVOLVIMENTO ECONOMICO- SOCIAL - CICLO DE ENCONTROS PORTUGAL 2000-2006 - DEBATES, DOCUMENTAÇÕES DO DESENVOLVIMENTO (SOCIAL) REGIONAL	2000/01/01		42.9
106	05	06	17382	PORTUGAL PLANO NACIONAL DE DESENVOLVIMENTO ECONOMICO E SOCIAL - CICLO DE ENCONTROS PORTUGAL 2000-2006 - DEBATES, DOCUMENTAÇÃO - DIREITO A QUALIDADE NO DESENVOLVIMENTO	2000/01/01		42.9
106	05	06	17383	PORTUGAL PLANO NACIONAL DE DESENVOLVIMENTO ECONOMICO E SOCIAL - CICLO DE ENCONTROS PORTUGAL 2000-2006 - DEBATES, DOCUMENTAÇÃO - POLITICA DE CIDADES E REABILITAÇÃO URBANA	2000/01/01		42.9
106	05	06	17384	PORTUGAL PLANO NACIONAL DE DESENVOLVIMENTO ECONOMICO E SOCIAL - CICLO DE ENCONTROS PORTUGAL 2000-2006 - DEBATES E DOCUMENTAÇÃO - DIREITO A QUALIDADE NO DESENVOLVIMENTO	2000/01/01		42.9

**Bens sem Valorização**

Clas	Tipo	Bem	N.Invent.	Descrição	Data Aqus.	Val.Patrim.	Ct. Geral
106	05	06	17385	PORTUGAL PLANO NACIONAL DE DESENVOLVIMENTO ECONOMICO E SOCIAL - CICLO DE ENCONTROS	2000/01/01		42.9
				PORTUGAL 2000-2006 - DEBATES, DOCUMENTAÇÃO, CENARIOS DEMOGRAFICOS			
106	05	06	17401	PORTUGAL PLANO NACIONAL DE DESENVOLVIMENTO ECONOMICO E SOCIAL.CICLO DE ENCONTROS.PORTUGAL 2000-2006.DEBATES E DOCUMENTOS-POLITICA DE HABITAÇÃO INERÇÃO SOCIAL	2000/01/01		42.9
106	05	06	17425	MANUAL P/ A PRODUÇÃO DOS SERVIÇOS MUNICIPAIS, BIBLIOTECA CR AUT (PROCUROU-SE NA INTERNET VALOR DE REFERENCIA, MAS NAO SE CONSEGUI ENCONTRAR VALOR P O LIVRO)	1999/01/01		42.9
106	05	06	17429	PROVAS DE CONHECIMENTOS "CONCURSOS ADMINISTRATIVOS"	1999/01/01		42.9
106	05	06	17814	BREVE REFLEXAO SOBRE TAXAS URBANISTICAS	1999/01/01		42.9
117	05	99	18033	OLEAO	1998/01/01		42.9
117	05	99	18035	CONTENTOR DE MEDICAMENTOS	1998/01/01		42.9
109	01	99	18036	FORQUILHA	1998/01/01		42.5
109	03	06	18037	PA	1998/01/01		42.5
107	08	99	18038	APANHADOR	1998/01/01		42.9
107	08	99	18039	VASSOURA	1998/01/01		42.9
103	01	05	18042	CADEIRA	1998/01/01		42.6
107	08	99	18043	MANGUEIRA	1998/01/01		42.9
109	03	06	18044	REGADOR	1998/01/01		42.9
111	02	01	18045	MALA DE FERRAMENTAS	1998/01/01		42.5
102	01	17	18046	RADIO INTERCOMUNICADOR	1998/01/01		42.9
112	03	03	18047	CONE SINALIZADOR	1998/01/01		42.9
112	03	03	18048	CONE SINALIZADOR	1998/01/01		42.9
109	03	99	18049	CARRELA	1998/01/01		42.5
112	03	03	18050	CONE SINALIZADOR	1998/01/01		42.9
107	08	99	18051	ESFREGONA	1998/01/01		42.9
107	08	02	18052	BALDE	1998/01/01		42.9
117	05	01	18998	CONTENTOR C/ 90L	1999/01/01		42.9
117	05	01	18999	CONTENTOR C/ 90L	1999/01/01		42.9
117	05	01	19000	CONTENTOR C/ 90L	1999/01/01		42.9
107	01	20	19001	MESA DE MADEIRA GRANDE	1999/01/01		42.9
107	01	20	19002	MESA DE MADEIRA GRANDE	1999/01/01		42.9
104	06	26	19023	TELESCOPIO	1999/01/01		42.3
104	06	26	19024	TELESCOPIO	1999/01/01		42.3
107	01	20	19035	MESA DE MADEIRA DE LANCHE	1999/01/01		42.9
107	01	20	19036	MESA DE MADEIRA DE LANCHE	1999/01/01		42.9
107	01	20	19037	MESA DE MADEIRA DE LANCHE	1999/01/01		42.9
107	02	99	19038	QUADRO CERAMICO	1999/01/01		42.9
106	03	14	19039	PROJECTOR	1999/01/01		42.9
106	05	06	19040	CADERNO DE JUSTIÇA ADMINISTRATIVA	1998/01/01		42.9
106	05	06	19041	CADERNO DE JUSTIÇA ADMINISTRATIVA	1998/01/01		42.9
106	05	06	19042	CADERNO DE JUSTIÇA ADMINISTRATIVA	1998/01/01		42.9
106	05	06	19043	CADERNO DE JUSTIÇA ADMINISTRATIVA	1998/01/01		42.9
106	05	06	19044	CADERNO DE JUSTIÇA ADMINISTRATIVA	1998/01/01		42.9
106	05	06	19045	CADERNO DE JUSTIÇA ADMINISTRATIVA	1998/01/01		42.9
106	03	18	19048	TELEVISOR	1999/01/01		42.9
117	05	01	19049	CONTENTOR 240L AMARELO	1999/01/01		42.9
117	05	01	19050	CONTENTOR 240L AZUL	1999/01/01		42.9
102	01	17	19109	RADIO INTERCOMUNICADOR	1998/01/01		42.9
117	05	99	19113	CONTENTOR DE MEDICAMENTOS	1998/01/01		42.9
107	08	99	19115	VASSOURA	1998/01/01		42.9
107	08	99	19117	OLEAO	1998/01/01		42.9
107	08	99	19118	MANGUEIRA	1998/01/01		42.9
107	08	99	19121	APANHADOR	1998/01/01		42.9
109	03	99	19135	CARRELA	1999/01/01		42.5
117	05	99	19140	CONTENTOR DE MEDICAMENTOS	1999/01/01		42.9
117	05	99	19144	CONTENTOR DE MEDICAMENTOS	1999/01/01		42.9
107	08	99	19145	MANGUEIRA (GRANDE)	1999/01/01		42.9

**Bens sem Valorização**

Clas	Tipo	Bem	N.Invent.	Descrição	Data Aqus.	Val.Patrim.	Ct. Geral
109	01	99	19146	GADANHO	1998/01/01		42.5
117	05	99	19148	CONTENTOR DE MEDICAMENTOS	1999/01/01		42.9
109	01	99	19153	FORQUILHA	1998/01/01		42.5
109	03	06	19154	PA	1998/01/01		42.5
117	05	99	19155	OLEAO	1999/01/01		42.9
107	08	99	19156	MANGUEIRA (PEQUENA)	1999/01/01		42.9
107	08	02	19158	BALDE	1998/01/01		42.9
107	08	02	19159	BALDE	1998/01/01		42.9
107	08	02	19160	BALDE	1998/01/01		42.9
107	08	02	19161	BALDE	1998/01/01		42.9
103	01	05	19162	CADEIRA FIXA E FORRADA A NAPA PRETA	1999/01/01		42.6
109	03	99	19164	CARRELA	1999/01/01		42.5
107	08	99	19168	RODO	1999/01/01		42.9
109	01	06	19169	ENXADA	1999/01/01		42.5
112	03	03	19170	CONE SINALIZADOR	1998/01/01		42.9
112	03	03	19171	CONE SINALIZADOR	1998/01/01		42.9
112	03	03	19172	CONE SINALIZADOR	1998/01/01		42.9
107	08	99	19173	ESFREGONA (AD)	1999/01/01		42.9
107	01	13	19174	ESCADA DE ALUMINIO	1999/01/01		42.9
102	01	17	19175	RADIO	1999/01/01		42.9
101	01	02	19287	PC66A, PROCESSADOR MARCA "COMPAQ", MODELO "PROLINEA 4/66", N.S: 8415HKD40394 (ETIQUETA N.º 1/2770)			42.3
101	01	07	19293	IMPRESSORA (Nº DE ETIQUETA: 1/2770)			42.3
101	01	07	19395	IMPRESSORA			42.3
101	01	13	19425	MONITOR 14'' (Nº DE ETIQUETA: 1/2953)			42.3
101	01	13	19431	MONITOR 14'' (Nº DE ETIQUETA: 1/4581)			42.3
101	01	13	19432	MONITOR 14'', MARCA "IBM G40", MODEL: 6542-103, N.S: 6644460, (Nº DE ETIQUETA: 1/2939)	1996/03/29		42.3
101	01	13	19433	MONITOR 14'' (Nº DE ETIQUETA: 1/2993)			42.3
101	01	13	19435	MONITOR 14'' (Nº DE ETIQUETA: 1/2949)			42.3
301	06	01	19521	LOTE DE TERRENO Nº 8	1991/10/25		42.1
101	01	13	19574	MONITOR 17'' (Nº DE ETIQUETA: 1/2971)			42.3
101	01	13	19582	MONITOR 14'', MARCA "COMPAQ PRESARIO 1410", N.S: 602AG07I9389 (Nº DE ETIQUETA: 1/4758)			42.3
101	01	13	19585	MONITOR MARCA "FUJITSU ICL", MODELO "ERGOPRO 141V" (ETIQUETA: 1/2967)			42.3
101	01	13	19588	MONITOR 14'', MARCA "ICL 14 C", MODEL: 14C, N.S: A436Y06P2, (Nº ETIQUETA: 1/4556)			42.3
101	01	02	19617	PC21, PROCESSADOR PENTIUM 100, MEMORIA 16, C/ DISCO 850MB (Nº DE ETIQUETA: 1/4670)			42.3
101	01	02	19772	PC02, PROCESSADOR 486 DX4 100, MARCA "ICL VALIUM PLUS", MEMORIA 16, COM DISCO 2GB, N.S: 84402AG (Nº ETIQUETA: 1/4557)			42.3
101	01	21	19810	TECLADO (Nº DE ETIQUETA: 1/3000)	1996/03/16		42.3
101	01	21	19815	TECLADO MARCA "UNIKEY", MODEL: KB-5926, N.S: TBDM5944044			42.3
101	01	21	19820	TECLADO MARCA "HP", N.S: 3318MS0014 (Nº DE ETIQUETA: 1/4638)			42.3
101	01	21	19879	TECLADO MARCA "HP", N.S: J8117F0710			42.3
101	01	21	19916	TECLADO MARCA "IBM", MODEL: KB-6326, N.S: K000034 (Nº DE ETIQUETA: 1/4582)			42.3
101	01	21	19917	TECLADO (Nº DE ETIQUETA: 1/4617)			42.3
101	01	21	19947	TECLADO (Nº DE ETIQUETA: 1/4661)			42.3
101	01	21	19981	TECLADO (Nº DE ETIQUETA: 1/2827)			42.3
101	01	21	19982	TECLADO MARCA "CHERRY", N.S: G00001212H46, (Nº DE ETIQUETA: 1/2996)	1996/01/01		42.3
101	01	21	19983	TECLADO MARCA "SAMSUNG", MODEL: SEM-DC8H, N.S: 7602167			42.3
101	01	21	19985	TECLADO MARCA "FUJITSU/ICL", N.S: N54305I			42.3



**Bens sem Valorização**

Clas	Tipo	Bem	N.Invent.	Descrição	Data Aqus.	Val.Patrim.	Ct. Geral
106	05	06	22305	ACORDAO DOUTRINAL DO SUPREMO TRIBUNAL ADMINISTRATIVO (NR. NOVO 77890)	2000/01/01		42.9
106	05	06	22306	ACORDAO DOUTRINAL DO SUPREMO TRIBUNAL ADMINISTRATIVO (NR. NOVO 77891)	2000/01/01		42.9
106	05	06	22307	ACORDAO DOUTRINAL DO SUPREMO TRIBUNAL ADMINISTRATIVO (NR. NOVO 77892)	2000/01/01		42.9
106	05	06	22308	ACORDAO DOUTRINAL DO SUPREMO TRIBUNAL ADMINISTRATIVO (NR. NOVO 77893)	2000/01/01		42.9
106	05	06	22309	ACORDAO DOUTRINAL DO SUPREMO TRIBUNAL ADMINISTRATIVO (NR. NOVO 77894)	2000/01/01		42.9
107	01	23	22326	SECRETARIA C/ 3 GAVETAS ESTRUTURA EM METAL CINZENTO C/ TAMPO EM FAIA NATURAL 140X80X83	2000/12/01		42.9
107	01	23	22327	SECRETARIA C/ 3 GAVETAS ESTRUTURA EM METAL C/ TAMPO EM FAIA NATURAL	2000/12/01		42.9
107	01	99	22328	BALCAO DE APOIO A SECRETARIA ESTRUTURA EM METAL CINZENTO, TAMPO EM FAIA NATURAL 80X38X38 (SECRETARIA)	2000/12/01		42.9
301	06	01	23088	LOTE TERRENO Nº 12	1991/10/25		42.1
107	01	17	23209	ARMARIO VESTIARIO TRIPLO EM CINZA	1998/01/01		42.9
107	01	17	23210	ARMARIO CACIFO	1998/01/01		42.9
107	01	17	23211	ARMARIO CACIFO	1998/01/01		42.9
107	01	17	23212	ARMARIO CACIFO	1998/01/01		42.9
107	01	17	23213	ARMARIO CACIFO	1998/01/01		42.9
107	01	17	23214	ARMARIO CACIFO	1998/01/01		42.9
107	01	17	23215	ARMARIO CACIFO	1998/01/01		42.9
101	01	02	23270	PC PROCESSADOR MARCA "IBM", MODELO "APTIVA CX586- 100 MGZ", COM 8 MG DE RAM, 6.35 DISCO, N.S: 55-FB5PD (ETIQUETA N. 1/2935)			42.3
101	01	02	23271	PC PROCESSADOR (MARCA BRANCA), MODELO "MB 486 SX-33", N.S: 940945			42.3
101	01	13	23278	MONITOR 14'', S/ MARCA, MODEL: VP-1450 OA, N.S: 8743002640			42.3
101	01	13	23285	MONITOR 14'' MARCA "SIEMENS NIXDORF", N.S: BQ233741			42.3
101	01	07	23293	IMPRESSORA MARCA "OKI", MODELO "PAGE 810 EX", N.S: 5AEI3008654K, (ETIQUETA N. 1/3185)			42.3
101	01	07	23314	IMPRESSORA MARCA "HP", MODELO "DESKJET 890C", MODEL: C5876A, N.S: SG86P1G82R			42.3
101	01	22	23315	TERMINAL MARCA "ICL SERVER CONNECT ELS", MODEL: AXE-A-8-N-163, N.S: 00802D01319B, (ETIQUETA N.º 1/2826)			42.3
101	01	21	23317	TECLADO S/MARCA, MODEL: 5530K PT PS2, N.S: K8A1180486			42.3
101	01	21	23319	TECLADO MARCA "IBM", N.S: 1395715, (ETIQUETA N.º 1/4580)			42.3
101	01	21	23320	TECLADO MARCA "FUJITSU/ICL", MODEL: 105EE, N.S: N54301A, (ETIQUETA N.º 1/2962)			42.3
107	01	13	23367	ESCADOTE EM ALUMINIO (OFERTA)	2000/10/03		42.9
107	01	20	23616	MESA DE COMPUTADOR DE ESTRUTURA EM METAL E TAMPO EM MADEIRA	2001/01/01		42.9
107	02	04	23929	CARPETE, 340X300 (DOADO PELA JUNTA DE FREGUESIA)	2001/01/01		42.9
106	03	11	23983	RADIO GRAVADOR DA MARCA "SONY"	1998/02/01		42.9
106	03	15	23984	HI-FI DA MARCA "SONY"	1999/01/01		42.9
102	01	12	24008	FAX MARCA "CANNON B8Z0"	1998/01/01		42.9
106	03	18	24178	TELEVISOR	2001/01/01		42.9
107	06	02	24181	ARCA FRIGORIFICA DA MARCA "ARISTON"	1998/07/01		42.9
107	01	07	24184	CADEIRA C/ RODIZIOS ESTRUTURA PRETA, ASSENTO E COSTA EM TECIDO VERMELHO	1998/07/01		42.9
107	01	07	24185	CADEIRA FIXA ESTRUTURA PRETA, ASSENTO E COSTA EM TECIDO BORDEAUX	1998/07/01		42.9
107	01	07	24186	CADEIRA EM NAPA PRETA	1998/07/01		42.9
107	01	07	24187	CADEIRA DE ADULTO FIXA EM NAPA PRETA	1998/07/01		42.9

**Bens sem Valorização**

Clas	Tipo	Bem	N.Invent.	Descrição	Data Aqus.	Val.Patrim.	Ct. Geral
107	01	07	24190	CADEIRA DE REUNIAO ESTOFADA A TECIDO CASTANHO	1998/01/01		42.9
107	01	07	24191	CADEIRA DE REUNIAO ESTOFADA A TECIDO CASTANHO	1998/01/01		42.9
107	01	07	24192	CADEIRA DE REUNIAO ESTOFADA A TECIDO CASTANHO	1998/01/01		42.9
107	01	07	24193	CADEIRA DE REUNIAO ESTOFADA A TECIDO CASTANHO	1998/01/01		42.9
107	01	07	24195	CADEIRA DE REUNIAO ESTOFADA A TECIDO CASTANHO	1998/01/01		42.9
102	01	13	24405	TELEFONE S/ FIO MARCA "SIEMENS GIGET 2010" (OFERTA)	1998/01/01		42.9
101	01	07	24407	IMPRESSORA MARCA "HP DESCKET 790" (OFERTA)	1999/03/01		42.3
107	01	16	24411	ESTANTE METALICA C/ 3 PRATELEIRAS (OFERTA)	1998/02/01		42.9
107	01	16	24412	ESTANTE METALICA C/ 3 PRATELEIRAS (OFERTA)	1998/02/01		42.9
107	01	16	24413	ESTANTE METALICA C/ 3 PRATELEIRAS (OFERTA)	1998/02/01		42.9
106	03	11	24466	RADIO - GRAVADOR DA MARCA "SONY CDF 2222" (OFERTA)	1999/03/01		42.9
107	04	07	24611	EXAUSTOR DA MARCA "TECNOLAR"	2001/01/01		42.9
107	06	03	24612	FORNO DA MARCA "TECNOLAR"	2001/01/01		42.9
107	06	04	24613	MAQUINA DE LAVAR LOUÇA "COMPACT" "B-53" (CANTINA)	2001/01/01		42.9
107	06	04	24614	MAQUINA DE CAFE DA MARCA "MOULINEX EXPRESS LUXE" (OFERTA)	1998/11/01		42.9
107	06	02	24624	FRIGORIFICO DA MARCA "INDESIT"(OFERTA)	1998/11/01		42.9
106	03	15	24715	RADIO DA MARCA "WATSON" (OFERTA)	1998/01/01		42.9
301	06	01	25393	PARCELA DE TERRENO	1995/12/31		42.1
103	03	01	25416	FOTOCOPIADOR MARCA "CANON", MODELO "IR-1600"	1998/11/23		42.3
106	03	15	25932	RADIO MARCA "PHILIPS" "AZ-1307"(OFERTA)	1998/01/01		42.9
106	03	14	25933	PROJECTOR DE SLIDES MARCA "REFLECTA" "CLASSIC AF" (OFERTA)	2000/01/01		42.9
106	03	18	26509	TELEVISOR MARCA "WATSON"	1998/02/01		42.9
107	01	20	27177	MESA CIRCULAR ESTRUTURA CROMADA, TAMPO EM FAIA NATURAL (SALA 2)	2001/01/01		42.9
107	01	20	27178	MESA CIRCULAR ESTRUTURA CROMADA, TAMPO EM FAIA NATURAL (SALA 2)	2001/01/01		42.9
107	01	20	27179	MESA SEMI-CIRCULAR ESTRUTURA E CROMADA, TAMPO EM FAIA NATURAL (SALA 2)	2001/01/01		42.9
107	01	20	27180	MESA SEMI-CIRCULAR ESTRUTURA E CROMADA, TAMPO EM FAIA NATURAL (SALA 2)	2001/01/01		42.9
107	01	20	27181	MESA RECTANGULAR ESTRUTURA CROMADA, TAMPO EM FAIA NATURAL (SALA 2)	2001/01/01		42.9
107	01	20	27182	MESA RECTANGULAR ESTRUTURA CROMADA, TAMPO EM FAIA NATURAL (SALA 2)	2001/01/01		42.9
107	01	20	27183	MESA INDIVIDUAL ESTRUTURA CROMADA, TAMPO EM FAIA NATURAL (SALA 2)	2001/01/01		42.9
107	01	20	27184	MESA INDIVIDUAL ESTRUTURA CROMADA, TAMPO EM FAIA NATURAL (SALA 2)	2001/01/01		42.9
107	01	20	27185	MESA INDIVIDUAL ESTRUTURA CROMADA, TAMPO EM FAIA NATURAL (SALA 2)	2001/01/01		42.9
107	01	20	27186	MESA INDIVIDUAL ESTRUTURA CROMADA, TAMPO EM FAIA NATURAL (SALA 2)	2001/01/01		42.9
107	01	20	27251	MESA DE REUNIOES RECTANGULAR ESTRUTURA CROMADA, TAMPO EM FAIA NATURAL 240X120X78	1999/01/01		42.9
107	01	99	27546	CESTO DE REDE P/ PAPEIS	2000/04/15		42.9
107	01	20	27563	MESA DE COMPUTADOR EM ESTRUTURA METALICA E TAMPO EM FAIA NATURAL C/ SUPORTE P/ TECLADO E 2 PRATELEIRAS (OFERTA)	2000/03/31		42.9
107	01	07	27585	CADEIRA NAPA PRETA C/ RODIZIOS	1999/01/01		42.9
107	01	02	27606	ARMARIO METALICO C/ 2 PORTAS	1999/02/26		42.9
103	01	03	27810	BIOMBO EM MADEIRA	2000/12/01		42.6
107	01	20	27872	MESA DE COMPUTADOR C/ ESTRUTURA EM METAL CINZENTO, C/ RODIZIOS	2000/12/01		42.9
107	01	20	27890	MESA DE COMPUTADOR	2000/12/01		42.9
101	01	21	27909	TECLADO DA MARCA "HP" MODEL-2502C, D.N.-C4739-60111, N.S.-C011197308 (AD)	2002/07/11		42.3
106	03	18	27922	TELEVISAO MARCA "SELECO" (OFERTA- ASSS. PAIS)	1998/01/01		42.9
106	03	17	27923	VIDEO MARCA "GRUNDIG" (OFERTA - ASS. PAIS)	1998/01/01		42.9

**Bens sem Valorização**

Clas	Tipo	Bem	N.Invent.	Descrição	Data Aqus.	Val.Patrim.	Ct. Geral
101	01	21	27935	TECLADO DA MARCA "HP" MODEL-SK2511A, D.N.-C4742-60119, N.S.-M010911732 (AD)	2002/04/09		42.3
107	01	02	28443	ARMARIO EM MADEIRA FECHADO C/ 2 PORTAS	2000/12/01		42.9
107	01	02	28444	ARMARIO EM MADEIRA FECHADO C/ 2 PORTAS	2000/12/01		42.9
107	01	02	28454	ARMARIO 2 PORTAS LATERAIS E PRATELEIRAS NO MEIO	2000/12/01		42.9
104	06	18	29116	CAMARA DE FILMAR MARCA "SONY" (OFERTA)	2000/01/01		42.3
101	01	21	29359	TECLADO MARCA "IBM" N.S.-1391410 (OFERTA)			42.3
107	06	04	29728	MAQUINA DE LAVAR LOUÇA "COMPACT" "B-53" (CANTINA)	2001/05/09		42.9
106	01	14	29987	MESA DE MATRAQUILHOS SPORTING-BENFICA (OFERTA)	1999/01/01		42.3
101	01	21	30316	TECLADO DE MULTIMEDIA DA MARCA "HP" MODEL-SK2511A, D.N.-C4742-60119, N.S.-M010911759 (AD)	2002/04/09		42.3
101	01	21	30318	TECLADO DE MULTIMEDIA DA MARCA "HP" MODEL-SK2511A, D.N.-C4742-60119, N.S.-M010911751 (AD)	2002/04/09		42.3
101	01	21	30320	TECLADO DA MARCA "HP" MODEL-SK2502C, D.N.-C4739-60119, N.S.-C011110536 (AD)	2002/07/11		42.3
301	06	01	30322	PARCELA DE TERRENO	1995/12/31		42.1
101	01	21	30525	TECLADO MULTIMEDIA DA MARCA "HP" MODEL-SK2511A, D.N.-C4742-60119, N.S.-M010911731 (AD)	2002/02/19		42.3
107	06	04	30784	MAQUINA DE CAFE MARCA "LONEX" (OFERTA)	2000/01/01		42.9
301	06	01	31194	LOTE DE TERRENO Nº 89	1982/08/06		42.1
301	06	01	31195	LOTE Nº 90	1982/08/06		42.1
301	06	01	31196	LOTE Nº 91	1982/08/06		42.1
301	07	04	31714	PARCELA DE TERRENO DESTINADA A UM POSTO TRANSFORMAÇÃO	1988/11/24		42.1
107	01	99	31724	CESTO P/ PAPEIS INUTILIZADOS EM ARAME CINZENTO	2001/02/13		42.9
101	01	08	31765	LEITOR CD-ROM MARCA "MITSUMI" C/ Nº SERIE: FX4830T!B	2001/01/01		42.3
107	01	24	32703	SOFA INDIVIDUAL	1998/01/01		42.9
107	01	24	32704	SOFA INDIVIDUAL	1998/01/01		42.9
107	01	24	32705	SOFA INDIVIDUAL (ASS. PAIS)	1998/01/01		42.9
106	03	99	32706	RADIO C/ LEITOR DE CD'S E DECK CASSETES DA MARCA "PHILIPS AZ 10" (ASS.PAIS)	1998/01/01		42.9
107	01	16	32709	ESTANTE C/ 3 PRATELEIRAS, 80X35X80	1998/01/01		42.9
107	02	04	32710	CARPETE EM TONS CASTANHO E AMARELO, 200X200 (OFERECIDO ASS. PAIS)	1998/01/01		42.9
107	02	04	32711	CARPETE EM TONS DE CASTANHO E CINZA, 300X388 (OFERECIDO ASS.PAIS)	1998/01/01		42.9
106	03	99	32942	MINI HIFI DA MARCA "LG"	2000/01/01		42.9
107	05	02	33891	AQUECEDOR DA MARCA "WORTEN"	2000/01/01		42.9
107	05	02	33892	AQUECEDOR DA MARCA "WORTEN" (OFERTA)	2000/01/01		42.9
107	05	02	33893	AQUECEDOR DA MARCA	2000/01/01		42.9
107	05	02	33894	AQUECEDOR DA MARCA "BECKEN"	2000/01/01		42.9
107	05	02	33895	AQUECEDOR DA MARCA "BECKEN"	2000/01/01		42.9
107	05	02	33896	AQUECEDOR	2000/01/01		42.9
107	05	02	33897	AQUECEDOR	2000/01/01		42.9
106	03	07	33898	ECRA DE PROJECCAO DE SLIDES DA MARCA "NM" (OFERTA)	2001/01/01		42.9
106	03	15	34559	RADIO GRAVADOR C/ LEITOR DE CD (OFERTA)	1998/01/01		42.9
106	03	15	34560	RADIO GRAVADOR C/ LEITOR DE CD (OFERTA)	1998/01/01		42.9
103	01	05	34703	CADEIRA C/ RODIZIOS E APOIO DE BRAÇOS, ESTRUTURA EM AÇO E MADEIRA, ASSENTO FORRADO A TECIDO VERDE - EMPRESA MUNICIPAL - MAIA AMBIENTE	2001/07/05		42.6
107	01	02	34728	ARMARIO FECHADO EM MADEIRA C/ 2 PORTAS, 84X42X198	2001/02/01		42.9
107	01	02	34729	ARMARIO FECHADO EM MADEIRA C/ 2 PORTAS, 84X42X198	2001/02/01		42.9

**Bens sem Valorização**

Clas	Tipo	Bem	N.Invent.	Descrição	Data Aqus.	Val.Patrim.	Ct. Geral
107	01	02	34730	ARMARIO FECHADO EM MADEIRA C/ 2 PORTAS, 84X42X198	2001/02/01		42.9
107	01	02	34731	ARMARIO FECHADO EM MADEIRA C/ 2 PORTAS, 84X42X198	2001/02/01		42.9
107	01	02	34734	ARMARIO FECHADO EM MADEIRA DE PINHO C/ 2 PORTAS, 84X42X197 (CANTINA)	2001/01/01		42.9
107	01	02	34735	ARMARIO FECHADO EM MADEIRA DE PINHO C/ 2 PORTAS, 84X42X197 (CANTINA)	2001/01/01		42.9
107	06	02	34739	FRIGORIFICO MARCA "INDESIT"	2000/01/01		42.9
103	01	05	34825	CADEIRA C/ RODIZIOS E APOIO DE BRAÇOS, ESTRUTURA EM AÇO E MADEIRA, ASSENTO FORRADO A TECIDO VERDE	2001/07/05		42.6
106	03	15	35184	RADIO DA MARCA "INTRON"	1999/01/01		42.9
106	03	17	35341	VIDEO DA MARCA "AIWA GX 935"	2001/01/01		42.9
106	03	18	35356	TELEVISOR MARCA "MITSUI"	2001/01/01		42.9
101	01	07	35370	IMPRESSORA MARCA "EPSON STYLUS COLOR 440" NS-A5VE002784 (ATL) (OFERTA)	2001/01/01		42.3
107	02	04	35374	CARPETE EM TONS DE AZUL, VERDE E BEGE, 190X300	2001/01/01		42.9
107	02	04	35375	CARPETE, 190X160	2001/01/01		42.9
107	06	03	35376	FOGAO ELECTRICICO "PE"	2001/01/01		42.9
107	01	24	35377	SOFA VERMELHO	2001/01/01		42.9
101	01	13	35443	COMPUTADOR MARCA "COMPAQ" DESKPRO, C/ COLUNAS KYE SYSTEMS E TECLADO "NMB" (OFERTA)	2001/01/01		42.3
101	01	13	35444	MONITOR SAMTRON	2001/01/01		42.3
101	01	21	35445	TECLADO "NMB" NS-8B34799 (ATL) OFERTA (AD)	2001/01/01		42.3
107	02	04	36129	CARPETE 180X300 (DOADO)	2000/01/01		42.9
107	01	16	36360	ESTANTE EM MADEIRA C/ 4 PRATELEIRAS, 84X35X190	2000/01/01		42.9
107	01	16	36361	ESTANTE EM MADEIRA C/ 4 PRATELEIRAS, 84X35X190	2000/01/01		42.9
107	01	02	36647	ARMARIO FECHADO EM MADEIRA C/ 2 PORTAS, 84X35X190	2000/01/01		42.9
107	01	02	36648	ARMARIO FECHADO EM MADEIRA C/ 2 PORTAS, 84X35X190	2000/01/01		42.9
107	01	02	36649	ARMARIO FECHADO EM MADEIRA C/ 2 PORTAS, 84X35X190	2000/01/01		42.9
107	01	02	36650	ARMARIO FECHADO EM MADEIRA C/ 2 PORTAS, 84X35X190	2000/01/01		42.9
101	01	07	37261	IMPRESSORA MARCA "CANON BJC-2100" (NAO TEM N° DE SERIE)	2001/01/01		42.3
101	01	07	37265	IMPRESSORA DA MARCA "CANON BJC-2100" (NAO TEM N° DE SERIE)	2001/01/01		42.3
101	01	20	37266	SCANNER DA MARCA "HP S7680A" C/ N.S.MY08M1212P (OFERTA)	2001/01/01		42.3
104	06	18	37267	MINI-CAMARA DA MARCA "PHILIPS" (OFERTA)	2001/01/01		42.3
101	01	03	37268	CAIXA DE LIGAÇÃO P/ REDE N.S.DCSC05100991	2001/01/01		42.3
101	01	03	37269	CAIXA DE LIGAÇÃO P/ REDE N.S.DCSC05100949	2001/01/01		42.3
102	01	13	37992	TELEFONE MARCA "PANASONIC SOUND CHANGER"	1998/01/01		42.9
107	06	04	38169	BATEDEIRA-CANTINA	1998/01/01		42.9
107	08	01	38171	ASPIRADOR DA MARCA "ZARICK" (OFERTA)	1998/01/01		42.9
106	03	14	38208	PROJECTOR DE SLIDES DA MARCA "3M" (OFERTA)	2001/01/01		42.9
301	06	01	38267	PARCELA DE TERRENO DESTINADA A CONSTRUÇÃO DA E.B.1/J.I. CASTELO MAIA	1990/08/29		
101	01	02	38368	COMPUTADOR MARCA "HIGHSCREEN", N.S.- NAO TEM, C/ 2 COLUNAS "ACTIV 95", TECLADO N.S.-9166007B3P94133685500000 (OFERTA)	1999/01/01		42.3
101	01	13	38369	MONITOR MARCA "MULTISYNC V520" (OFERTA)	1999/01/01		42.3
101	01	21	38370	TECLADO N.S.-9166007B3P94133685500000 (OFERTA)	1999/01/01		42.3
107	01	16	38498	ESTANTE EM MADEIRA DE PINHO, PARA EXPOSIÇÃO DE LIVROS	1999/01/01		42.9
106	03	18	38549	TELEVISOR MARCA "WORTEN"	1999/01/01		42.9
106	03	17	38550	VIDEO DA MARCA "LG" (OFERTA)	1999/01/01		42.9
107	05	02	38552	AQUECEDOR DE PAREDE	2000/01/01		42.9
107	06	05	38555	LOUCEIRO EM MADEIRA C/ 2 PORTAS, 4 GAVETAS E 3 PORTAS DE VIDRO,135X55X200 -CANTINA- (OFERTA)	1998/01/01		42.9

**Bens sem Valorização**

Clas	Tipo	Bem	N.Invent.	Descrição	Data Aqus.	Val.Patrim.	Ct. Geral
107	06	04	38558	BATEDEIRA DA MARCA "WORTEN" (OFERTA)	1998/01/01		42.9
107	05	02	38564	AQUECEDOR DE PAREDE	2000/01/01		42.9
106	03	99	38568	RADIO GRAVADOR C/ LEITOR DE CD DA MARCA "PHILIPS"	1998/01/01		42.9
104	06	18	38581	CAMARA DE FILMAR DA MARCA "SONY TR7 17"	2001/01/01		42.3
101	01	20	38582	SCANER DA MARCA "MUSTEK 600CV" C/ N/S.JN913A11002	1999/01/01		42.3
107	06	04	38586	VARINHA MAGICA DOMESTICA DA MARCA "BRAUN"	1998/01/01		42.9
107	05	02	38697	AQUECEDOR DE PAREDE	2000/01/01		42.9
107	05	02	38698	AQUECEDOR DE PAREDE	2000/01/01		42.9
107	05	02	38699	AQUECEDOR	2000/01/01		42.9
107	05	02	38700	AQUECEDOR	2000/01/01		42.9
101	01	03	38839	PLACA DE REDE "ACTION EN1207 D SERIES PCI"	2001/01/01		42.3
107	08	01	38844	ASPIRADOR DA MARCA "NILFISK TYPEGMI" N.º 0155373	1998/01/01		42.9
107	01	06	38999	BENGALEIRO (OFERTA)	1999/01/01		42.9
106	05	06	39090	"MANUAL DOS INSPECTORES DE VEICULOS"	2002/08/28		42.9
107	05	02	39127	AQUECEDOR EXPRESS	1998/01/01		42.9
107	05	02	39128	AQUECEDOR (OFERTA)	1998/01/01		42.9
106	03	11	39129	RADIO GRAVADOR MARCA "DELAN" (OFERTA)	1998/01/01		42.9
107	01	16	39185	ESTANTE	1998/01/01		42.9
101	01	13	39682	MONITOR MARCA "SAMTRON"	2001/01/01		42.3
101	01	21	39702	TECLADO MARCA MARCA "GENIUS" C/ O N/S:9K11603274B	2001/01/01		42.3
101	01	02	39935	COMPUTADOR DA MARCA "COMPAQ PRESARIO 4540-233MHZ" C/ COLUNAS JBL PRO N.S.-DOC80A8YFQJMZ N.S.-8751BSWKB36, TECLADO N.S.-BOACC0E39FZF19 (OFERTA)	2000/01/01		42.3
101	01	13	39936	MONITOR DA MARCA "COMPAQ PRESARIO V510" N.S: 867BE30FA476 (OFERTA)	2000/01/01		42.3
101	01	21	39937	TECLADO N.S.-BOACC0E39FZF19 (OFERTA) (AD)	2000/01/01		42.3
106	05	06	40496	LIVRO DO MILENIO	2002/04/15		42.9
103	02	08	41746	FURADOR METALICO S/ MARCA	1998/01/01		42.3
106	03	11	42444	RADIO GRAVADOR DA MARCA "SONY CSF-B11"	1998/01/01		42.9
106	03	17	42445	VIDEO DA MARCA "SINGER S-2600"	1998/01/01		42.9
107	01	99	43370	CESTO P/ PAPEIS INUTILIZADOS EM ARAME CINZENTO	2001/02/13		42.9
107	01	99	43371	CESTO P/ PAPEIS INUTILIZADOS EM ARAME CINZENTO	2001/02/13		42.9
107	01	99	43372	CESTO P/ PAPEIS INUTILIZADOS EM ARAME CINZENTO	2001/02/13		42.9
107	01	99	43373	CESTO P/ PAPEIS INUTILIZADOS EM ARAME CINZENTO	2001/02/13		42.9
107	01	99	43374	CESTO P/ PAPEIS INUTILIZADOS EM ARAME CINZENTO	2001/02/13		42.9
107	01	99	43375	CESTO P/ PAPEIS INUTILIZADOS EM ARAME	2001/02/13		42.9
101	01	21	43798	TECLADO MARCA "HP", MODEL SK-2502C, D.N-4739 - 60521, N.S-C0009056216 (PC259) (AD)	2000/12/31		42.3
103	02	08	44097	FURADOR AZUL E CINZA DA MARCA "LEITZ 5038"	2000/01/01		42.3
106	05	06	44251	"INDICADORES URBANOS DO CONTINENTE" - SERIE ESTUDOS Nº 80 - 1999	2001/01/01		42.9
106	05	08	44254	"ESTATISTICAS E ESTUDOS REGIONAIS" - REVISTA Nº 19 JANEIRO/ABRIL 1999	1999/01/01		42.9
107	01	99	44301	CESTO P/ PAPEIS INUTILIZADOS EM ARAME CINZENTO	2001/02/13		42.9
107	01	99	44302	CESTO P/ PAPEIS INUTILIZADOS EM ARAME CINZENTO	2001/02/13		42.9
107	01	99	44430	CESTO P/ PAPEIS INUTILIZADOS EM ARAME CINZENTO	2001/02/13		42.9
107	01	99	44544	CESTO P/ PAPEIS INUTILIZADOS EM ARAME CINZENTO	2001/02/13		42.9
107	01	99	44557	CESTO P/ PAPEIS INUTILIZADOS EM ARAME CINZENTO	2001/02/13		42.9
107	01	99	44558	CESTO P/ PAPEIS INUTILIZADOS EM ARAME CINZENTO	2001/02/13		42.9
107	01	99	44559	CESTO P/ PAPEIS INUTILIZADOS EM ARAME CINZENTO	2001/02/13		42.9
107	01	99	44560	CESTO P/ PAPEIS INUTILIZADOS EM ARAME CINZENTO	2001/02/13		42.9
107	01	99	44561	CESTO P/ PAPEIS INUTILIZADOS EM ARAME CINZENTO	2001/02/13		42.9
107	01	99	44562	CESTO P/ PAPEIS INUTILIZADOS EM ARAME CINZENTO	2001/02/13		42.9
107	01	99	44563	CESTO P/ PAPEIS INUTILIZADOS EM ARAME CINZENTO	2001/02/13		42.9
107	01	99	44564	CESTO P/ PAPEIS INUTILIZADOS EM ARAME CINZENTO	2001/02/13		42.9
107	01	99	44575	CESTO P/ PAPEIS INUTILIZADOS EM ARAME CINZENTO	2001/02/13		42.9
107	01	99	44599	CESTO P/ PAPEIS INUTILIZADOS EM ARAME CINZENTO	2001/02/13		42.9
107	01	99	44619	CESTO P/ PAPEIS INUTILIZADOS EM ARAME CINZENTO	2001/02/13		42.9

## Bens sem Valorização

Clas	Tipo	Bem	N.Invent.	Descrição	Data Aqus.	Val.Patrim.	Ct. Geral
107	01	99	44712	CESTO P/ PAPEIS INUTILIZADOS EM ARAME CINZENTO	2001/02/13		42.9
107	01	99	44742	CESTO P/ PAPEIS INUTILIZADOS EM ARAME CINZENTO	2001/02/13		42.9
107	01	99	44761	CESTO P/ PAPEIS INUTILIZADOS EM ARAME CINZENTO	2001/02/13		42.9
107	01	99	44767	CESTO P/ PAPEIS INUTILIZADOS EM ARAME CINZENTO	2001/02/13		42.9
107	01	99	44768	CESTO P/ PAPEIS INUTILIZADOS EM ARAME CINZENTO	2001/02/13		42.9
107	01	99	44769	CESTO P/ PAPEIS INUTILIZADOS EM ARAME CINZENTO	2001/02/13		42.9
107	01	99	44770	CESTO P/ PAPEIS INUTILIZADOS EM ARAME CINZENTO	2001/02/13		42.9
107	01	99	44771	CESTO P/ PAPEIS INUTILIZADOS EM ARAME CINZENTO	2001/02/13		42.9
107	01	99	44772	CESTO P/ PAPEIS INUTILIZADOS EM ARAME CINZENTO	2001/02/13		42.9
107	01	99	44773	CESTO P/ PAPEIS INUTILIZADOS EM ARAME CINZENTO	2001/02/13		42.9
107	01	99	44833	CESTO P/ PAPEIS INUTILIZADOS EM ARAME CINZENTO	2001/02/13		42.9
107	01	99	44863	CESTO P/ PAPEIS INUTILIZADOS EM ARAME CINZENTO	2001/02/13		42.9
107	01	99	44870	CESTO P/ PAPEIS INUTILIZADOS EM ARAME CINZENTO	2001/02/13		42.9
107	01	99	44986	CESTO P/ PAPEIS INUTILIZADOS EM ARAME CINZENTO	2001/02/13		42.9
107	01	99	45044	CESTO P/ PAPEIS INUTILIZADOS EM ARAME CINZENTO	2001/02/13		42.9
107	01	99	45045	CESTO P/ PAPEIS INUTILIZADOS EM ARAME CINZENTO	2001/02/13		42.9
107	01	99	45046	CESTO P/ PAPEIS INUTILIZADOS EM ARAME CINZENTO	2001/02/13		42.9
107	01	99	45047	CESTO P/ PAPEIS INUTILIZADOS EM ARAME CINZENTO	2001/02/13		42.9
107	01	99	45048	CESTO P/ PAPEIS INUTILIZADOS EM ARAME CINZENTO	2001/02/13		42.9
107	01	99	45049	CESTO P/ PAPEIS INUTILIZADOS EM ARAME CINZENTO	2001/02/13		42.9
107	01	99	45050	CESTO P/ PAPEIS INUTILIZADOS EM ARAME CINZENTO	2001/02/13		42.9
107	01	99	45051	CESTO P/ PAPEIS INUTILIZADOS EM ARAME CINZENTO	2001/02/13		42.9
107	01	99	45052	CESTO P/ PAPEIS INUTILIZADOS EM ARAME CINZENTO	2001/02/13		42.9
107	01	99	45078	CESTO P/ PAPEIS INUTILIZADOS EM ARAME CINZENTO	2001/02/13		42.9
107	01	99	45192	CESTO P/ PAPEIS INUTILIZADOS EM ARAME CINZENTO	2001/02/13		42.9
107	01	99	45193	CESTO P/ PAPEIS INUTILIZADOS EM ARAME CINZENTO	2001/02/13		42.9
107	01	99	45194	CESTO P/ PAPEIS INUTILIZADOS EM ARAME CINZENTO	2001/02/13		42.9
107	01	99	45195	CESTO P/ PAPEIS INUTILIZADOS EM ARAME CINZENTO	2001/02/13		42.9
107	01	99	45196	CESTO P/ PAPEIS INUTILIZADOS EM ARAME CINZENTO	2001/02/13		42.9
107	01	99	45197	CESTO P/ PAPEIS INUTILIZADOS EM ARAME CINZENTO	2001/02/13		42.9
107	01	99	45198	CESTO P/ PAPEIS INUTILIZADOS EM ARAME CINZENTO	2001/02/13		42.9
107	01	99	45199	CESTO P/ PAPEIS INUTILIZADOS EM ARAME CINZENTO	2001/02/13		42.9
107	01	99	45200	CESTO P/ PAPEIS INUTILIZADOS EM ARAME CINZENTO	2001/02/13		42.9
107	01	99	45209	CESTO P/ PAPEIS INUTILIZADOS EM ARAME CINZENTO	2001/02/13		42.9
107	01	99	45247	CESTO P/ PAPEIS INUTILIZADOS EM ARAME CINZENTO	2001/02/13		42.9
107	01	99	45312	CESTO P/ PAPEIS INUTILIZADOS EM ARAME CINZENTO	2001/02/13		42.9
107	01	99	45345	CESTO P/ PAPEIS INUTILIZADOS EM ARAME CINZENTO	2001/02/13		42.9
107	01	99	45346	CESTO P/ PAPEIS INUTILIZADOS EM ARAME CINZENTO	2001/02/13		42.9
107	01	99	45347	CESTO P/ PAPEIS INUTILIZADOS EM ARAME CINZENTO	2001/02/13		42.9
107	01	99	45348	CESTO P/ PAPEIS INUTILIZADOS EM ARAME CINZENTO	2001/02/13		42.9
107	01	99	45349	CESTO P/ PAPEIS INUTILIZADOS EM ARAME CINZENTO	2001/02/13		42.9
107	01	99	45350	CESTO P/ PAPEIS INUTILIZADOS EM ARAME CINZENTO	2001/02/13		42.9
107	01	99	45351	CESTO P/ PAPEIS INUTILIZADOS EM ARAME CINZENTO	2001/02/13		42.9
107	01	99	45352	CESTO P/ PAPEIS INUTILIZADOS EM ARAME CINZENTO	2001/02/13		42.9
107	01	99	45402	CESTO P/ PAPEIS INUTILIZADOS EM ARAME CINZENTO	2001/02/13		42.9
107	01	99	45432	CESTO P/ PAPEIS INUTILIZADOS EM ARAME CINZENTO	2001/02/13		42.9
104	06	19	45523	MAQUINA FOTOGRAFICA DIGITAL DA MARCA "EPSON", MODELO "PHOTO PC 8502", C/ SOFTWARE MAC E PC, N.S: B3AL020193 INC. PILHAS + CARREGADOR B3AL020193, ADAPTADOR DE CORRENTE AC (B867101), COMPACT FLASH 30MB.	2001/04/05		42.3
107	01	99	45524	CESTO P/ PAPEIS INUTILIZADOS EM ARAME CINZENTO	2001/02/13		42.9
107	01	99	45525	CESTO P/ PAPEIS INUTILIZADOS EM ARAME CINZENTO	2001/02/13		42.9
107	01	99	45526	CESTO P/ PAPEIS INUTILIZADOS EM ARAME CINZENTO	2001/02/13		42.9
107	01	99	45527	CESTO P/ PAPEIS INUTILIZADOS EM ARAME CINZENTO	2001/02/13		42.9
107	01	99	45528	CESTO P/ PAPEIS INUTILIZADOS EM ARAME CINZENTO	2001/02/13		42.9
107	01	99	45529	CESTO P/ PAPEIS INUTILIZADOS EM ARAME CINZENTO	2001/02/13		42.9
107	01	99	45530	CESTO P/ PAPEIS INUTILIZADOS EM ARAME CINZENTO	2001/02/13		42.9
107	01	99	45531	CESTO P/ PAPEIS INUTILIZADOS EM ARAME CINZENTO	2001/02/13		42.9
103	02	99	45560	ARQUIVO PARA PAPEIS EM ACRILICO COM 4 DIVISORIAS	2001/04/30		42.3
107	01	99	45618	CESTO P/ PAPEIS INUTILIZADOS EM ARAME CINZENTO	2001/02/13		42.9
103	02	99	45628	ARQUIVADOR PARA PAPEIS EM ACRILICO	2000/11/10		42.3

**Bens sem Valorização**

Clas	Tipo	Bem	N.Invent.	Descrição	Data Aqus.	Val.Patrim.	Ct. Geral
107	01	99	45650	CESTO P/ PAPEIS INUTILIZADOS EM ARAME CINZENTO	2001/02/13		42.9
107	01	99	45720	CESTO P/ PAPEIS INUTILIZADOS EM ARAME CINZENTO	2001/02/13		42.9
107	01	99	45721	CESTO P/ PAPEIS INUTILIZADOS EM ARAME CINZENTO	2001/02/13		42.9
107	01	99	45722	CESTO P/ PAPEIS INUTILIZADOS EM ARAME CINZENTO	2001/02/13		42.9
107	01	99	45723	CESTO P/ PAPEIS INUTILIZADOS EM ARAME CINZENTO	2001/02/13		42.9
107	01	99	45724	CESTO P/ PAPEIS INUTILIZADOS EM ARAME CINZENTO	2001/02/13		42.9
107	01	99	45725	CESTO P/ PAPEIS INUTILIZADOS EM ARAME CINZENTO	2001/02/13		42.9
107	01	99	45726	CESTO P/ PAPEIS INUTILIZADOS EM ARAME CINZENTO	2001/02/13		42.9
107	01	99	45727	CESTO P/ PAPEIS INUTILIZADOS EM ARAME CINZENTO	2001/02/13		42.9
107	01	99	45728	CESTO P/ PAPEIS INUTILIZADOS EM ARAME CINZENTO	2001/02/13		42.9
401	07	03	45750	PARCELAS DE TERRENO DESIGNADAS POR C1, C2, C3 E C4, DESTINADAS A CONSTRUÇÃO DE PRACETAS	1968/05/30		45.1
107	01	99	45769	CESTO P/ PAPEIS INUTILIZADOS EM ARAME CINZENTO	2001/02/13		42.9
301	06	01	45777	PARCELA DE TERRENO DESTINADA A CONSTRUÇÃO DA E.B.1 DA ALDEIA	1998/04/24		42.1
107	01	99	45899	CESTO P/ PAPEIS INUTILIZADOS EM ARAME CINZENTO	2001/02/13		42.9
107	01	99	45902	CESTO P/ PAPEIS INUTILIZADOS EM ARAME CINZENTO	2001/02/13		42.9
107	01	99	45969	CESTO P/ PAPEIS INUTILIZADOS EM ARAME CINZENTO	2001/02/13		42.9
107	01	99	45970	CESTO P/ PAPEIS INUTILIZADOS EM ARAME CINZENTO	2001/02/13		42.9
107	01	99	45971	CESTO P/ PAPEIS INUTILIZADOS EM ARAME CINZENTO	2001/02/13		42.9
107	01	99	45972	CESTO P/ PAPEIS INUTILIZADOS EM ARAME CINZENTO	2001/02/13		42.9
107	01	99	45973	CESTO P/ PAPEIS INUTILIZADOS EM ARAME CINZENTO	2001/02/13		42.9
107	01	99	45974	CESTO P/ PAPEIS INUTILIZADOS EM ARAME CINZENTO	2001/02/13		42.9
107	01	99	45975	CESTO P/ PAPEIS INUTILIZADOS EM ARAME CINZENTO	2001/02/13		42.9
107	01	99	46057	CESTO P/ PAPEIS INUTILIZADOS EM ARAME CINZENTO	2001/02/13		42.9
107	01	99	46058	CESTO P/ PAPEIS INUTILIZADOS EM ARAME CINZENTO	2001/02/13		42.9
107	01	99	46059	CESTO P/ PAPEIS INUTILIZADOS EM ARAME CINZENTO	2001/02/13		42.9
107	01	99	46060	CESTO P/ PAPEIS INUTILIZADOS EM ARAME CINZENTO	2001/02/13		42.9
107	01	99	46061	CESTO P/ PAPEIS INUTILIZADOS EM ARAME CINZENTO	2001/02/13		42.9
107	01	99	46062	CESTO P/ PAPEIS INUTILIZADOS EM ARAME CINZENTO	2001/02/13		42.9
107	01	99	46063	CESTO P/ PAPEIS INUTILIZADOS EM ARAME CINZENTO	2001/02/13		42.9
107	01	99	46064	CESTO P/ PAPEIS INUTILIZADOS EM ARAME CINZENTO	2001/02/13		42.9
107	01	99	46065	CESTO P/ PAPEIS INUTILIZADOS EM ARAME CINZENTO	2001/02/13		42.9
301	06	01	46089	PARCELA DE TERRENO DESIGNADA PARCELA B1	1994/02/24		42.1
107	01	99	46096	CESTO P/ PAPEIS INUTILIZADOS EM ARAME CINZENTO	2001/02/13		42.9
107	01	99	46122	CESTO P/ PAPEIS INUTILIZADOS EM ARAME CINZENTO	2001/02/13		42.9
107	01	99	46195	CESTO P/ PAPEIS INUTILIZADOS EM ARAME CINZENTO	2001/02/13		42.9
107	01	99	46196	CESTO P/ PAPEIS INUTILIZADOS EM ARAME CINZENTO	2001/02/13		42.9
107	01	99	46197	CESTO P/ PAPEIS INUTILIZADOS EM ARAME CINZENTO	2001/02/13		42.9
107	01	99	46198	CESTO P/ PAPEIS INUTILIZADOS EM ARAME CINZENTO	2001/02/13		42.9
107	01	99	46199	CESTO P/ PAPEIS INUTILIZADOS EM ARAME CINZENTO	2001/02/13		42.9
107	01	99	46200	CESTO P/ PAPEIS INUTILIZADOS EM ARAME CINZENTO	2001/02/13		42.9
107	01	99	46201	CESTO P/ PAPEIS INUTILIZADOS EM ARAME CINZENTO	2001/02/13		42.9
107	01	99	46202	CESTO P/ PAPEIS INUTILIZADOS EM ARAME CINZENTO	2001/02/13		42.9
107	01	99	46281	CESTO P/ PAPEIS INUTILIZADOS EM ARAME CINZENTO	2001/02/13		42.9
107	01	99	46282	CESTO P/ PAPEIS INUTILIZADOS EM ARAME CINZENTO	2001/02/13		42.9
107	01	99	46283	CESTO P/ PAPEIS INUTILIZADOS EM ARAME CINZENTO	2001/02/13		42.9
107	01	99	46284	CESTO P/ PAPEIS INUTILIZADOS EM ARAME CINZENTO	2001/02/13		42.9
107	01	99	46285	CESTO P/ PAPEIS INUTILIZADOS EM ARAME CINZENTO	2001/02/13		42.9
107	01	99	46286	CESTO P/ PAPEIS INUTILIZADOS EM ARAME CINZENTO	2001/02/13		42.9
107	01	99	46287	CESTO P/ PAPEIS INUTILIZADOS EM ARAME CINZENTO	2001/02/13		42.9
107	01	99	46288	CESTO P/ PAPEIS INUTILIZADOS EM ARAME CINZENTO	2001/02/13		42.9
107	01	99	46289	CESTO P/ PAPEIS INUTILIZADOS EM ARAME CINZENTO	2001/02/13		42.9
107	01	99	46290	CESTO P/ PAPEIS INUTILIZADOS EM ARAME CINZENTO	2001/02/13		42.9
107	01	99	46328	CESTO P/ PAPEIS INUTILIZADOS EM ARAME CINZENTO	2001/02/13		42.9
107	01	99	46348	CESTO P/ PAPEIS INUTILIZADOS EM ARAME CINZENTO	2001/02/13		42.9
107	01	99	46370	CESTO P/ PAPEIS INUTILIZADOS EM ARAME CINZENTO	2001/02/13		42.9
107	01	99	46411	CESTO P/ PAPEIS INUTILIZADOS EM ARAME CINZENTO	2001/02/13		42.9
107	01	99	46435	CESTO P/ PAPEIS INUTILIZADOS EM ARAME CINZENTO	2001/02/13		42.9
107	01	99	46519	CESTO P/ PAPEIS INUTILIZADOS EM ARAME CINZENTO	2001/02/13		42.9
107	01	99	46520	CESTO P/ PAPEIS INUTILIZADOS EM ARAME CINZENTO	2001/02/13		42.9
107	01	99	46521	CESTO P/ PAPEIS INUTILIZADOS EM ARAME CINZENTO	2001/02/13		42.9
107	01	99	46522	CESTO P/ PAPEIS INUTILIZADOS EM ARAME CINZENTO	2001/02/13		42.9

**Bens sem Valorização**

Clas	Tipo	Bem	N.Invent.	Descrição	Data Aqus.	Val.Patrim.	Ct. Geral
107	01	99	46549	CESTO P/ PAPEIS INUTILIZADOS EM ARAME CINZENTO	2001/02/13		42.9
103	01	05	46569	CADEIRA C/ BRAÇOS ESTRUTURA EM AÇO E MADEIRA, FIXA, REVESTIDA A TECIDO VERDE	2001/07/05		42.6
103	01	05	46570	CADEIRA C/ BRAÇOS ESTRUTURA EM AÇO E MADEIRA, FIXA, REVESTIDA A TECIDO VERDE	2001/07/05		42.6
103	01	05	46571	CADEIRA C/ BRAÇOS ESTRUTURA EM AÇO E MADEIRA, FIXA, REVESTIDA A TECIDO VERDE	2001/07/05		42.6
103	01	05	46572	CADEIRA C/ BRAÇOS ESTRUTURA EM AÇO E MADEIRA, FIXA, REVESTIDA A TECIDO VERDE	2001/07/05		42.6
107	01	99	46603	CESTO P/ PAPEIS INUTILIZADOS EM ARAME CINZENTO	2001/02/13		42.9
107	01	99	46621	CESTO P/ PAPEIS INUTILIZADOS EM ARAME CINZENTO	2001/02/13		42.9
107	01	99	46706	CESTO P/ PAPEIS INUTILIZADOS EM ARAME CINZENTO	2001/02/13		42.9
107	01	99	46707	CESTO P/ PAPEIS INUTILIZADOS EM ARAME CINZENTO	2001/02/13		42.9
107	01	99	46708	CESTO P/ PAPEIS INUTILIZADOS EM ARAME CINZENTO	2001/02/13		42.9
107	01	99	46709	CESTO P/ PAPEIS INUTILIZADOS EM ARAME CINZENTO	2001/02/13		42.9
301	06	01	46780	LOTE DE TERRENO Nº 1	1996/11/04		42.1
301	06	01	46781	LOTE TERRENO Nº 2	1996/11/04		42.1
301	06	01	46782	LOTE TERRENO Nº 3	1996/11/04		42.1
301	06	01	46783	LOTE TERRENO Nº 7 DESTINADO A CONSTRUÇÃO DO PER GONDIM 3	1996/11/04		42.1
301	06	01	46785	LOTE DE TERRENO Nº 1 DESTINADO A CONSTRUÇÃO AO P.E.R. PORTO BOM 1 E 3	1996/11/04		42.1
301	06	01	46786	LOTE DE TERRENO Nº 2 PARA CONSTRUÇÃO DO P.E.R DE PORTO BOM 1 E 3	1996/11/04		42.1
301	06	01	46787	LOTE Nº 3 DESTINADO A CONSTRUÇÃO DO P.E.R. DE PORTO BOM 1 E 3	1996/11/04		42.1
301	06	01	46788	LOTE Nº 4	1996/11/04		42.1
301	06	01	46789	LOTE Nº 5	1996/11/04		42.1
107	01	20	46956	MESA RECTANGULAR C/ 4 PERNAS EM FAIA E C/ TAMPO EM FAIA 200X100X74 CM	2001/07/05		42.6
107	06	03	47016	FORNO MARCA "SANYO", MODELO "CHEF", C/ 3 ACESSORIOS	2001/01/01		42.6
107	06	99	47018	FILTRO DE AGUA MARCA "EVERPURE"	2001/01/01		42.6
107	05	99	47022	CILINDRO MARCA "ARIEROM", DE 150 LITROS	2001/01/01		42.6
107	06	04	47029	GRELHADOR MARCA "SEVERIN", DE COR PRETA	2001/01/01		42.6
112	01	03	47034	EXTINTOR MARCA "GAMA", 2 KILOS, NEVE CARBONICA	2000/01/01		42.9
112	01	03	47035	EXTINTOR MARCA "GAMA", 2 KILOS, NEVE CARBONICA	2000/01/01		42.9
107	02	06	47054	CINZEIRO DE PE EM AÇO INOX	2001/01/01		42.6
107	02	06	47055	CINZEIRO DE PE EM AÇO INOX	2001/01/01		42.6
107	02	06	47056	CINZEIRO DE PE EM AÇO INOX	2001/01/01		42.6
107	02	06	47057	CINZEIRO DE PE EM AÇO INOX	2001/01/01		42.6
107	02	06	47058	CINZEIRO DE PE EM AÇO INOX	2001/01/01		42.6
107	03	03	47059	CANDEEIRO DE PE EM FERRO PRETO E ABAT-JOUR EM BEGE	2001/01/01		42.6
107	03	03	47060	CANDEEIRO DE PE EM FERRO PRETO E ABAT-JOUR EM BEGE	2001/01/01		42.6
107	03	03	47061	CANDEEIRO DE PE EM FERRO PRETO E ABAT-JOUR EM BEGE	2001/01/01		42.6
107	03	03	47062	CANDEEIRO DE PE EM FERRO PRETO E ABAT-JOUR EM BEGE	2001/01/01		42.6
107	03	03	47063	CANDEEIRO DE PE EM FERRO PRETO E ABAT-JOUR EM BEGE	2001/01/01		42.6
107	03	03	47064	CANDEEIRO DE PE EM FERRO PRETO E ABAT-JOUR EM BEGE	2001/01/01		42.6
107	01	20	47068	MESA REDONDA C/ TAMPO EM FORMICA BEGE, PERNAS EM FERRO PRETO (DIAM. 160)	2001/01/01		42.6
106	03	18	47069	TELEVISOR DE 55 CM, MARCA "LOWE", MODEL: XELOS M55VT", N.S: 02431650350515101, C/ COMANDO	2001/01/01		42.9
107	01	02	47070	MOVEL P/ TELEVISAO, C/ 2 PRATELEIRAS	2001/01/01		42.9
102	01	13	47071	TELEFONE PORTATIL MARCA "PANASONIC", MODEL: KX- TCD700PR", N.S: 1JAGB002132	2001/01/01		42.6
107	09	99	47087	PORTA-ROLOS EM INOX, MARCA "JOFEL"	2001/01/01		42.6
107	09	99	47088	PORTA-ROLOS EM INOX, MARCA "JOFEL"	2001/01/01		42.6



**Bens sem Valorização**

Clas	Tipo	Bem	N.Invent.	Descrição	Data Aqus.	Val.Patrim.	Ct. Geral
107	09	99	47089	SABONTEIRA/DOSEADOR DE PAREDE FIXA EM INOX, MARCA "JOFEL"	2001/01/01		42.6
107	09	99	47090	SABONTEIRA/DOSEADOR DE PAREDE FIXA EM INOX, MARCA "JOFEL"	2001/01/01		42.6
107	09	99	47091	SABONTEIRA/DOSEADOR DE PAREDE FIXA EM INOX, MARCA "JOFEL"	2001/01/01		42.6
106	05	06	47092	PEOES - CONTRIBUIÇÃO P/ UMA INFRAESTRUTURA VIARIA ADEQUADA A UMA CIRCULAÇÃO SEGURA - (PROCUROU-SE NA INTERNET VALOR DE REFERENCIA, MAS NAO SE CONSEGUI ENCONTRAR VALOR P O LIVRO)	2002/11/13		
107	03	03	47102	CANDEEIRO DE PE EM FERRO PRETO E ABAT-JOUR EM BEGE	2001/01/01		42.6
107	01	03	47105	BANCO COMPRIDO S/ BRAÇOS (NR. NOVO 83275)	2001/07/05		42.6
106	05	06	47106	DAS ESTRADAS REAIS AS ESTRADAS NACIONAIS - CATALOGO - APONTAMENTOS DE AULA COORDENADOS (PROCUROU-SE NA INTERNET VALOR DE REFERENCIA, MAS NAO SE CONSEGUI ENCONTRAR VALOR P O LIVRO)	2002/11/21		
106	05	06	47107	ESTRADA 2002 - 2º CONGRESSO RODOVIARIO PORTUGUES - AS VIAS DE SEGURANÇA - PODE TER SIDO DADO NUM CONGRESSO (PROCUROU-SE NA INTERNET VALOR DE REFERENCIA, MAS NAO SE CONSEGUI ENCONTRAR VALOR P O LIVRO)	2002/11/21		
301	06	01	47138	PARCELA DE TERRENO DESTINADA A CONTRUÇÃO DO EDIFICIO ESCOLAR E.B.1 FOLGOSA	1995/11/23		42.1
301	06	01	54210	PARCELA DE TERRENO DESTINADA A ESCOLA E.B.1/J.I MAIA	1991/08/16		42.1
106	05	06	56521	LIVRO "ATLAS BIBLICO" - PODE SER UMA UMA PUBLICAÇÃO GRATUITA, NAO CONSEGUIMOS ENCONTRAR VALORES NA INTERNET	2003/03/10		42.9
106	05	06	56522	LIVRO "ATLAS DE ASTRONOMIA" - PODE SER UMA UMA PUBLICAÇÃO GRATUITA, NAO CONSEGUIMOS ENCONTRAR VALORES NA INTERNET	2003/03/10		42.9
106	05	06	56887	CONJUNTO DE LIVROS "CIENCIA E TECNICA FISCAL" ANO 2002 (N405, 406, 407)	2004/01/02		
106	05	99	57307	"ELEIÇÕES" REVISTA DE ASSUNTOS ELEITORAIS Nº7 - PODE SER UMA UMA PUBLICAÇÃO GRATUITA, NAO CONSEGUIMOS ENCONTRAR VALORES NA INTERNET	2004/01/02		
106	05	04	57589	ENCICLOPEDIA GERAL DA EDUCAÇÃO	2003/07/23		42.9
106	05	06	57743	COLECÇÃO: "A SITUAÇÃO DA REGIAO DO NORTE NO DOMINIO SOCIAL" - PODE SER UMA UMA PUBLICAÇÃO GRATUITA, NAO CONSEGUIMOS ENCONTRAR VALORES NA INTERNET	2004/01/02		42.9
301	01	99	59805	EDIFICIO DE 3 PAVIMENTOS, DESTINADO A HABITAÇÃO#	2003/01/02		42.2.1.01
101	01	07	59900	IMPRESSORA DA MARCA "HP" MODELO "DESKJET 3420" MODEL:C8947A, N.S.-HU2AH3Q402 (AD)			
106	05	06	60200	LIVRO "CIÊNCIA E TECNICA FISCAL" - ANO 2003 - JANEIRO - JUNHO, N.º 409-410	2004/01/02		
101	01	99	60296	UPS DA MARCA "COMPAQ" MODELO "T1000H" (C/ ETIQUETA Nº1/5158)	2003/01/02		
101	01	13	60300	MONITOR 15' MARCA "HP" MODELO "M 500", MODEL: D2832A, N.S: MY93410929	2003/01/02		42.8
103	02	01	60306	AGRAFADOR MARCA "RAPID", MODELO "CLASSIC 1", ETIQ. N.: 1/5576 (ESTE BEM FOI MAL CLASSIFICADO ESTAVA NUMA CONTA 31 ENQUANTO DE TER UMA 42, MAS COMO O SEU VALOR E SIGNIFICATIVO PASSOU P/ TABELA BENS NAO IMOBILIZADO COM O MESMO N. DE INVENTARIO) (ESTE BEM FOI	2003/01/02		31.6.5.12
106	05	06	60732	LIVRO "UM PARLAMENTO DIFERENTE DOS OUTROS" N. NOVO 98269	2004/05/28		62.2.98
103	02	01	61049	AGRAFADOR MARCA "RAPID", MODELO "SUPREME 51"			31.6.5.12

## Bens sem Valorização

Clas	Tipo	Bem	N.Invent.	Descrição	Data Aquis.	Val.Patrim.	Ct. Geral
106	05	06	61345	"SISTEMA URBANO: AREAS DE INFLUENCIA E MARGINALIDADE FUNCIONAL" (NOVO NR 77903)	2004/07/19		
301	02	04	61463	PRE-FABRICADO - E.B.1/J.I. PAÇO - AGUAS SANTAS DESTINADO A SALA DE AULAS	2004/01/02		42.2.1.06
106	05	06	69357	"CONTRIBUTOS P/ UM MODELO DE ANALISE DOS IMPACTOS DAS INTERVENÇÕES DO FUNDO SOCIAL EUROPEU NO DOMINIO DAS PESSOAS C/ DEFICIENCIAS EM PORTUGAL"	2005/10/05		
106	05	06	69358	"OS IMPACTOS DO FUNDO SOCIAL EUROPEU NA REABILITAÇÃO PROFISSIONAL DE PESSOAS C/ DEFICIENCIAS EM PORTUGAL"	2005/10/05		
106	05	06	69390	LOVRO "ESTATISTICAS DA SEGURANÇA SOCIAL"	2005/10/31		
106	05	08	76163	MANUAL DA PEDRA NATURAL PARA A ARQUITECTURA - COM APOIO EM CD-ROM - VARIOS AUTORES E COLABORADORES - CEDINTEC			
101	01	04	80891	EQUIPAMENTO DE REDE - SWITCH MARCA "CISCO SYSREMS", "CATALYST 3750" 24 10/100/1000 + 4 SFP - TECMAI - PROJECTO MAIA DIGITAL	2007/07/19		
101	01	04	81862	EQUIPAMENTO DE REDE - SWITCH MARCA "CISCO SYSREMS", "CATALYST 3750" 24 10/100/1000 + 4 SFP - ISMAI - PROJECTO MAIA DIGITAL	2007/07/19		
101	01	04	81863	EQUIPAMENTO DE REDE - SWITCH MARCA "CISCO SYSREMS", "CATALYST 3750" 24 10/100/1000 + 4 SFP - SMAS - PROJECTO MAIA DIGITAL	2007/07/19		
301	07	99	84982	PARCELA DE TERRENO DESTINADA AO AERODROMO DE VILAR DE LUZ			
301	07	99	84983	PARCELA DE TERRENO DESTINADA AO AERODROMO DE VILAR DE LUZ			
111	02	01	97086	MULTIMETRO DIGITAL MARCA "BETA", MODELO "DT-64" - CORRESPONDE AO N. 92862			
106	05	06	98269	LIVRO: "UM PARLAMENTO DIFERENTE DOS OUTROS" (ESTE LIVRO TINHA O N.º 60732)	2008/01/03		42.9
301	02	04	100004	E.B.1/J.I. DE FERRONHO (AVIOSO S. PEDRO)			42.2.1.06
301	02	04	100010	E.B.1/J.I. DE GUEIFAES (GUEIFAES)	1995/12/31		42.2.1.06
301	02	04	100023	E.B.1 DA ALDEIA (VILA NOVA DA TELHA)	1998/04/24		42.2.1.06
301	02	04	100040	E.B.1/J.I. DO LIDADOR (VILA NOVA DA TELHA)	1995/12/31		42.2.1.06
301	02	04	100042	E.B.1/J.I. DA MAIA (MAIA SEDE)	1991/08/16		42.2.1.06
301	02	04	100043	E.B.1/J.I. DO CASTELO DA MAIA (AVIOSO STª MARIA)	1990/08/29		42.2.1.06
106	05	06	102786	NAO USAR	2009/12/31		
107	01	17	109694	ARMARIO VESTIARIO DUPLO METALICO (F. VIEIRA SILVA, REQ.5455/2009) - PENDENTE	2009/09/11		
107	01	17	109695	ARMARIO VESTIARIO DUPLO METALICO (F. VIEIRA SILVA, REQ.5455/2009) - PENDENTE	2009/09/11		
107	01	17	109696	ARMARIO VESTIARIO DUPLO METALICO (F. VIEIRA SILVA, REQ.5455/2009) - PENDENTE	2009/09/11		
107	01	17	109697	ARMARIO VESTIARIO DUPLO METALICO (F. VIEIRA SILVA, REQ.5455/2009) - PENDENTE	2009/09/11		
107	01	17	109698	ARMARIO VESTIARIO DUPLO METALICO (F. VIEIRA SILVA, REQ.5455/2009) - PENDENTE	2009/09/11		
107	01	17	109699	ARMARIO VESTIARIO DUPLO METALICO (F. VIEIRA SILVA, REQ.5455/2009) - PENDENTE	2009/09/11		
107	01	17	109700	ARMARIO VESTIARIO DUPLO METALICO (F. VIEIRA SILVA, REQ.5455/2009) - PENDENTE	2009/09/11		
107	01	17	109701	ARMARIO VESTIARIO DUPLO METALICO (F. VIEIRA SILVA, REQ.5455/2009) - PENDENTE	2009/09/11		
107	01	17	109702	ARMARIO VESTIARIO DUPLO METALICO (F. VIEIRA SILVA, REQ.5455/2009) - PENDENTE	2009/09/11		
107	01	17	109703	ARMARIO VESTIARIO DUPLO METALICO (F. VIEIRA SILVA, REQ.5455/2009) - PENDENTE	2009/09/11		
107	01	17	109704	ARMARIO VESTIARIO DUPLO METALICO (F. VIEIRA SILVA, REQ.5455/2009) - PENDENTE	2009/09/11		

## Bens sem Valorização

Clas	Tipo	Bem	N.Invent.	Descrição	Data Aqus.	Val.Patrim.	Ct. Geral
107	01	17	109705	ARMARIO VESTIARIO DUPLO METALICO (F. VIEIRA SILVA, REQ.5455/2009) - PENDENTE	2009/09/11		
107	01	17	109706	ARMARIO VESTIARIO DUPLO METALICO (F. VIEIRA SILVA, REQ.5455/2009) - PENDENTE	2009/09/11		
107	01	17	109707	ARMARIO VESTIARIO DUPLO METALICO (F. VIEIRA SILVA, REQ.5455/2009) - PENDENTE	2009/09/11		
107	01	17	109708	ARMARIO VESTIARIO DUPLO METALICO (F. VIEIRA SILVA, REQ.5455/2009) - PENDENTE	2009/09/11		
107	01	17	109709	ARMARIO VESTIARIO DUPLO METALICO (F. VIEIRA SILVA, REQ.5455/2009) - PENDENTE	2009/09/11		
107	01	17	109710	ARMARIO VESTIARIO DUPLO METALICO (F. VIEIRA SILVA, REQ.5455/2009) - PENDENTE	2009/09/02		
107	01	17	109711	ARMARIO VESTIARIO DUPLO METALICO (F. VIEIRA SILVA, REQ.5455/2009) - PENDENTE	2009/09/02		
107	01	17	109712	ARMARIO VESTIARIO DUPLO METALICO (F. VIEIRA SILVA, REQ.5455/2009) - PENDENTE	2009/09/11		
107	01	17	109713	ARMARIO VESTIARIO DUPLO METALICO (F. VIEIRA SILVA, REQ.5455/2009) - PENDENTE	2009/09/11		
102	01	13	110624	TELEFONE MAOS LIVRES MARCA "PHILIPS DECT CD2501S/23 - REQ. 3433/9	2009/08/01		
102	01	13	110625	TELEFONE MAOS LIVRES MARCA "PHILIPS DECT CD2501S/23 - REQ. 3433/9	2009/08/01		
102	01	13	110626	TELEFONE MAOS LIVRES MARCA "PHILIPS DECT CD2501S/23 - REQ. 3433/9	2009/08/01		
102	01	13	110627	TELEFONE MAOS LIVRES MARCA "PHILIPS DECT CD2501S/23 - REQ. 3433/9	2009/08/01		
102	01	13	110628	TELEFONE MAOS LIVRES MARCA "PHILIPS DECT CD2501S/23 - REQ. 3433/9	2009/08/01		
102	01	13	110629	TELEFONE MAOS LIVRES MARCA "PHILIPS DECT CD2501S/23 - REQ. 3433/9	2009/08/01		
103	02	01	112084	AGRAFADOR MARCA "LEITZ 5551" (PENDENTE) (ELEIÇÕES)			
107	01	99	113435	CESTO P/ PAPEIS EM CINZA (PENDENTE DE FACTURA - GUIA DE TRANSPORTE)	2009/12/10		
107	01	99	113436	CESTO P/ PAPEIS EM CINZA (PENDENTE DE FACTURA - GUIA DE TRANSPORTE)	2009/12/10		
107	01	99	113437	CESTO P/ PAPEIS EM CINZA (PENDENTE DE FACTURA - GUIA DE TRANSPORTE)	2009/12/10		
107	01	99	113438	CESTO P/ PAPEIS EM CINZA (PENDENTE DE FACTURA - GUIA DE TRANSPORTE)	2009/12/10		
107	01	99	113439	CESTO P/ PAPEIS EM CINZA (PENDENTE DE FACTURA - GUIA DE TRANSPORTE)	2009/12/10		
107	01	99	113440	CESTO P/ PAPEIS EM CINZA (PENDENTE DE FACTURA - GUIA DE TRANSPORTE)	2009/12/10		
107	01	99	113441	CESTO P/ PAPEIS EM CINZA (PENDENTE DE FACTURA - GUIA DE TRANSPORTE)	2009/12/10		
107	01	99	113442	CESTO P/ PAPEIS EM CINZA (PENDENTE DE FACTURA - GUIA DE TRANSPORTE)	2009/12/10		
107	01	99	113443	CESTO P/ PAPEIS EM CINZA (PENDENTE DE FACTURA - GUIA DE TRANSPORTE)	2009/12/10		
107	01	99	113444	CESTO P/ PAPEIS EM CINZA (PENDENTE DE FACTURA - GUIA DE TRANSPORTE)	2009/12/10		
107	01	99	113445	CESTO P/ PAPEIS EM CINZA (PENDENTE DE FACTURA - GUIA DE TRANSPORTE)	2009/12/10		
107	01	99	113446	CESTO P/ PAPEIS EM CINZA (PENDENTE DE FACTURA - GUIA DE TRANSPORTE)	2009/12/10		
107	01	99	113447	CESTO P/ PAPEIS EM CINZA (PENDENTE DE FACTURA - GUIA DE TRANSPORTE)	2009/12/10		
107	01	99	113448	CESTO P/ PAPEIS EM CINZA (PENDENTE DE FACTURA - GUIA DE TRANSPORTE)	2009/12/10		
107	01	99	113449	CESTO P/ PAPEIS EM CINZA (PENDENTE DE FACTURA - GUIA DE TRANSPORTE)	2009/12/10		

**Bens sem Valorização**

Clas	Tipo	Bem	N.Invent.	Descrição	Data Aqus.	Val.Patrim.	Ct. Geral
103	02	99	113450	CARIMBO MARCA "COLOP PRINTER 40" - DR MORAIS (GUIA TRANSPORTE 136, SERAFIM RODRIGUES E OLIVEIRA - PENDENTE)	2009/12/29		
107	05	99	115026	CILINDRO DE ALTA PRESSÃO 80L "VIDEIRA" - FACT 23, FORN. DELTOIDAL - REQ.5245/2009 - PENDENTE			
103	02	01	116519	AGRAFADOR "RAPID 1 ALICATE LUXE" (VEREADORES SOCIALISTAS) - PENDENTE (FOR. JAIME LOUREIRO FACT. 64,199) REQ. 5417/2009			
103	02	01	116520	AGRAFADOR "RAPID 1 ALICATE LUXE" (CONTRAÇÃO PUBLICA) - PENDENTE (FOR. JAIME LOUREIRO FACT. 64,199) REQ. 5417/2009			
103	02	01	116521	AGRAFADOR "RAPID 1 ALICATE LUXE" - PENDENTE (FOR. JAIME LOUREIRO FACT. 64,199) REQ. 5417/2009			
103	02	01	116522	AGRAFADOR "RAPID 1 ALICATE LUXE" - PENDENTE (FOR. JAIME LOUREIRO FACT. 64,199) REQ. 5417/2009			
103	02	01	116523	AGRAFADOR "RAPID 1 ALICATE LUXE" - PENDENTE (FOR. JAIME LOUREIRO FACT. 64,199) REQ. 5417/2009			
103	02	01	116524	AGRAFADOR "RAPID HEAVYDUTY 9" - PENDENTE (FOR. JAIME LOUREIRO FACT. 64,199) REQ. 5417/2009 - GABINETE DE INSERÇÃO PROFISSIONAL - AGUAS SANTAS	2009/12/31		
103	02	01	116525	AGRAFADOR "RAPID 51 CROMADO" - PENDENTE (FOR. JAIME LOUREIRO FACT. 64,199) REQ. 5417/2009			
103	02	01	116526	AGRAFADOR "RAPID 51 CROMADO" - PENDENTE (FOR. JAIME LOUREIRO FACT. 64,199) REQ. 5417/2009			
103	02	01	116527	AGRAFADOR "RAPID 51 CROMADO" - PENDENTE (FOR. JAIME LOUREIRO FACT. 64,199) REQ. 5417/2009 - GABINETE DE INSERÇÃO PROFISSIONAL - AVIOSO SANTA MARIA			
103	02	01	116528	AGRAFADOR "RAPID 51 CROMADO" - PENDENTE (FOR. JAIME LOUREIRO - FACT. 64,199) REQ. 5417/2009 - GABINETE DE INSERÇÃO PROFISSIONAL - AGUAS SANTAS			
103	02	01	116529	AGRAFADOR "RAPID 51 CROMADO" - PENDENTE (FOR. JAIME LOUREIRO FACT. 64,199) REQ. 5417/2009 - GABINETE DE INSERÇÃO PROFISSIONAL - PEDROUÇOS			
103	02	08	116530	PERFURADOR MARCA "LEITZ 5038", COR AZUL (VEREADORES SOCIALISTAS)			
103	02	99	116531	ARMAÇÃO CROMADA C/ 3 GAVETAS			
103	02	99	116532	ARMAÇÃO CROMADA C/ 3 GAVETAS			
103	02	99	116533	ARMAÇÃO CROMADA C/ 3 GAVETAS			
103	02	99	116534	ARMAÇÃO CROMADA C/ 4 GAVETAS			
103	02	08	116535	PERFURADOR MARCA "LEITZ 5038", COR AZUL			
103	02	08	116536	PERFURADOR MARCA "LEITZ 5038", COR AZUL			
103	02	08	116537	PERFURADOR MARCA "LEITZ 5038", COR AZUL - GABINETE DE INSERÇÃO PROFISSIONAL - AVIOSO SANTA MARIA			
103	02	08	116538	PERFURADOR MARCA "LEITZ 5038", COR AZUL - GABINETE DE INSERÇÃO PROFISSIONAL - PEDROUÇOS			
103	02	08	116539	PERFURADOR MARCA "LEITZ 5038", COR AZUL - GABINETE DE INSERÇÃO PROFISSIONAL - AGUAS SANTAS			
103	02	99	116572	CARIMBO COLOP PRINTER 50 (30X69) (PENDENTE) (REQ.5416/9 SERAFIM)			
103	02	99	116573	CARIMBO COLOP PRINTER 60 (37X76) (PENDENTE) (REQ.5416/9 SERAFIM)			
103	02	99	116574	CARIMBO COLOP PRINTER 35 (45X35) (PENDENTE) (REQ.5416/9 SERAFIM)			
103	02	99	116575	CARIMBO COLOP PRINTER 40 (59X23) (PENDENTE) (REQ.5416/9 SERAFIM)			

**Bens sem Valorização**

Clas	Tipo	Bem	N.Invent.	Descrição	Data Aqus.	Val.Patrim.	Ct. Geral
103	02	99	116576	CARIMBO COLOP PRINTER 50 (59X23) (PENDENTE) (REQ.5545/9 SERAFIM)			
103	02	99	116738	MAQUINA DE ENCADERNAR ESPIRAL METALICA "FELLOWES METAL 100" (REQ.5129/9) - PENDENTE - ENSINO CURRICULAR			
106	04	99	116905	SACO DE INSTRUMENTOS C/ 26 PEÇAS AEC (ISOLADO) PENDENTE EDIÇÕES CONVITE A MUSICA REQ. 4916/9	2009/12/31		
106	04	99	116906	SACO DE INSTRUMENTOS C/ 26 PEÇAS AEC (ISOLADO) PENDENTE EDIÇÕES CONVITE A MUSICA REQ. 4916/9	2009/12/31		
106	04	99	116907	SACO DE INSTRUMENTOS C/ 26 PEÇAS AEC (ISOLADO) PENDENTE EDIÇÕES CONVITE A MUSICA REQ. 4916/9	2009/12/31		
106	04	99	116908	SACO DE INSTRUMENTOS C/ 26 PEÇAS AEC (ISOLADO) PENDENTE EDIÇÕES CONVITE A MUSICA REQ. 4916/9	2009/12/31		
106	04	99	116909	SACO DE INSTRUMENTOS C/ 26 PEÇAS AEC (ISOLADO) PENDENTE EDIÇÕES CONVITE A MUSICA REQ. 4916/9	2009/12/31		
106	05	06	116910	KIT "GINASIO DOS SONS I" CONSTITUIDO POR 10 LIVROS DE ALUNO, 1 LIVRO DE PROFESSOR E CD P/ PROFESSOR AEC PENDENTE EDIÇÕES CONVITE A MUSICA REQ. 4916/9	2009/12/31		
106	05	06	116911	KIT "GINASIO DOS SONS I" CONSTITUIDO POR 10 LIVROS DE ALUNO, 1 LIVRO DE PROFESSOR E CD P/ PROFESSOR AEC PENDENTE EDIÇÕES CONVITE A MUSICA REQ. 4916/9	2009/12/31		
106	05	06	116912	KIT "GINASIO DOS SONS I" CONSTITUIDO POR 10 LIVROS DE ALUNO, 1 LIVRO DE PROFESSOR E CD P/ PROFESSOR AEC PENDENTE EDIÇÕES CONVITE A MUSICA REQ. 4916/9	2009/12/31		
106	05	06	116913	KIT "GINASIO DOS SONS I" CONSTITUIDO POR 10 LIVROS DE ALUNO, 1 LIVRO DE PROFESSOR E CD P/ PROFESSOR AEC PENDENTE EDIÇÕES CONVITE A MUSICA REQ. 4916/9	2009/12/31		
106	05	06	116914	KIT "GINASIO DOS SONS I" CONSTITUIDO POR 10 LIVROS DE ALUNO, 1 LIVRO DE PROFESSOR E CD P/ PROFESSOR AEC PENDENTE EDIÇÕES CONVITE A MUSICA REQ. 4916/9	2009/12/31		
106	05	06	116915	KIT "GINASIO DOS SONS I" CONSTITUIDO POR 10 LIVROS DE ALUNO, 1 LIVRO DE PROFESSOR E CD P/ PROFESSOR AEC PENDENTE EDIÇÕES CONVITE A MUSICA REQ. 4916/9	2009/12/31		
106	05	06	116916	KIT "GINASIO DOS SONS I" CONSTITUIDO POR 10 LIVROS DE ALUNO, 1 LIVRO DE PROFESSOR E CD P/ PROFESSOR AEC PENDENTE EDIÇÕES CONVITE A MUSICA REQ. 4916/9	2009/12/31		
106	05	06	116917	KIT "GINASIO DOS SONS I" CONSTITUIDO POR 10 LIVROS DE ALUNO, 1 LIVRO DE PROFESSOR E CD P/ PROFESSOR AEC PENDENTE EDIÇÕES CONVITE A MUSICA REQ. 4916/9	2009/12/31		
106	05	06	116918	KIT "GINASIO DOS SONS I" CONSTITUIDO POR 10 LIVROS DE ALUNO, 1 LIVRO DE PROFESSOR E CD P/ PROFESSOR AEC PENDENTE EDIÇÕES CONVITE A MUSICA REQ. 4916/9	2009/12/31		
106	05	06	116919	KIT "GINASIO DOS SONS I" CONSTITUIDO POR 10 LIVROS DE ALUNO, 1 LIVRO DE PROFESSOR E CD P/ PROFESSOR AEC PENDENTE EDIÇÕES CONVITE A MUSICA REQ. 4916/9	2009/12/31		
103	02	01	117336	AGRAFADOR "RAPID HEAVYDUTY 9" - PENDENTE (FOR. JAIME LOUREIRO FACT. 64,199) REQ. 5417/2009 - GABINETE DE INSERÇÃO PROFISSIONAL - PEDROUÇOS	2009/12/31		
103	02	01	117337	AGRAFADOR "RAPID HEAVYDUTY 9" - PENDENTE (FOR. JAIME LOUREIRO FACT. 64,199) REQ. 5417/2009 - GABINETE DE INSERÇÃO PROFISSIONAL - AVIOSO SANTA MARIA	2009/12/31		

**Bens sem Valorização**

Clas	Tipo	Bem	N.Invent.	Descrição	Data Aqus.	Val.Patrim.	Ct. Geral
103	02	01	117338	AGRAFADOR "RAPID HEAVYDUTY 9" - PENDENTE (FOR. JAIME LOUREIRO FACT. 64,199) REQ. 5417/2009	2009/12/31		
103	02	01	117339	AGRAFADOR "RAPID HEAVYDUTY 9" - PENDENTE (FOR. JAIME LOUREIRO FACT. 64,199) REQ. 5417/2009	2009/12/31		
111	02	02	117344	MAQUINA DE FURAR "IMPACTO" (FACT.32864 SERAFIM SAMPAIO) - PENDENTE			
107	01	17	117462	ARMARIO VESTIARIO DUPLO METALICO (F. VIEIRA E SILVA, REQ. 5455/2009) - PENDENTE	2009/12/21		
107	01	17	117463	ARMARIO VESTIARIO DUPLO METALICO (F. VIEIRA E SILVA, REQ. 5455/2009) - PENDENTE	2009/12/21		
107	01	17	117464	ARMARIO VESTIARIO DUPLO METALICO (F. VIEIRA E SILVA, REQ. 5455/2009) - PENDENTE	2009/12/21		
107	01	17	117465	ARMARIO VESTIARIO DUPLO METALICO (F. VIEIRA E SILVA, REQ. 5455/2009) - PENDENTE	2009/12/21		
107	01	17	117466	ARMARIO VESTIARIO DUPLO METALICO (F. VIEIRA E SILVA, REQ. 5455/2009) - PENDENTE	2009/12/21		
107	01	17	117467	ARMARIO VESTIARIO DUPLO METALICO (F. VIEIRA E SILVA, REQ. 5455/2009) - PENDENTE	2009/12/21		
107	01	17	117468	ARMARIO VESTIARIO DUPLO METALICO (F. VIEIRA E SILVA, REQ. 5455/2009) - PENDENTE	2009/12/21		
107	01	17	117469	ARMARIO VESTIARIO DUPLO METALICO (F. VIEIRA E SILVA, REQ. 5455/2009) - PENDENTE	2009/12/21		
107	01	17	117470	ARMARIO VESTIARIO DUPLO METALICO (F. VIEIRA E SILVA, REQ. 5455/2009) - PENDENTE	2009/12/21		
107	01	17	117471	ARMARIO VESTIARIO DUPLO METALICO (F. VIEIRA E SILVA, REQ. 5455/2009) - PENDENTE	2009/12/21		
107	01	17	117472	ARMARIO VESTIARIO DUPLO METALICO (F. VIEIRA E SILVA, REQ. 5455/2009) - PENDENTE	2009/12/21		
107	01	17	117473	ARMARIO VESTIARIO DUPLO METALICO (F. VIEIRA E SILVA, REQ. 5455/2009) - PENDENTE	2009/12/21		
107	01	17	117474	ARMARIO VESTIARIO DUPLO METALICO (F. VIEIRA E SILVA, REQ. 5455/2009) - PENDENTE	2009/12/21		
107	01	17	117475	ARMARIO VESTIARIO DUPLO METALICO (F. VIEIRA E SILVA, REQ. 5455/2009) - PENDENTE	2009/12/21		
107	01	17	117476	ARMARIO VESTIARIO DUPLO METALICO (F. VIEIRA E SILVA, REQ. 5455/2009) - PENDENTE	2009/12/21		
107	01	17	117477	ARMARIO VESTIARIO DUPLO METALICO (F. VIEIRA E SILVA, REQ. 5455/2009) - PENDENTE	2009/12/21		
107	01	17	117478	ARMARIO VESTIARIO DUPLO METALICO (F. VIEIRA E SILVA, REQ. 5455/2009) - PENDENTE	2009/12/21		
107	01	17	117479	ARMARIO VESTIARIO DUPLO METALICO (F. VIEIRA E SILVA, REQ. 5455/2009) - PENDENTE	2009/12/21		
107	09	99	117480	ELECTROCUTOR DE INSECTOS - DISCRETO PARA O MERCADO DO CASTELO ( JACINTO EDUARDO ALVES DIAS OLIVEIRA REQ. 5285/2009)	2009/12/21		
107	09	99	117481	ELECTROCUTOR DE INSECTOS - DISCRETO PARA O MERCADO DO CASTELO ( JACINTO EDUARDO ALVES DIAS OLIVEIRA REQ. 5285/2009)	2009/12/21		
106	05	06	117522	LIVRO:"VOLTA AO MUNDO EM 40 CANÇÕES - OS PAISES E AS SUAS CANÇÕES" - ACTIVIDADES, MAPAS, CURIOSIDADES E MUSICA TADICIONAL - INCLUI CD (REQ. ) - PLANO NACIONAL DE LEITURA-PENDENTEREQ.4917 FORNE 7901 EDIÇÕES CONVITE A MUSICA	2009/12/31		
106	05	06	117523	LIVRO:"VOLTA AO MUNDO EM 40 CANÇÕES - OS PAISES E AS SUAS CANÇÕES" - ACTIVIDADES, MAPAS, CURIOSIDADES E MUSICA TADICIONAL - INCLUI CD (REQ.REQ.4917 FORNE 7901 EDIÇÕES CONVITE A MUSICA ) - PLANO NACIONAL DE LEITURA- PENDENTE	2009/12/31		

**Bens sem Valorização**

Clas	Tipo	Bem	N.Invent.	Descrição	Data Aqus.	Val.Patrim.	Ct. Geral
106	05	06	117524	LIVRO:"VOLTA AO MUNDO EM 40 CANÇÕES - OS PAISES E AS SUAS CANÇÕES" - ACTIVIDADES, MAPAS, CURIOSIDADES E MUSICA TADICIONAL - INCLUI CD (REQ.REQ.4917 FORNE 7901 EDIÇÕES CONVITE A MUSICA ) - PLANO NACIONAL DE LEITURA- PENDENTE	2009/12/31		
106	05	06	117525	LIVRO:"VOLTA AO MUNDO EM 40 CANÇÕES - OS PAISES E AS SUAS CANÇÕES" - ACTIVIDADES, MAPAS, CURIOSIDADES E MUSICA TADICIONAL - INCLUI CD (REQ.REQ.4917 FORNE 7901 EDIÇÕES CONVITE A MUSICA) - PLANO NACIONAL DE LEITURA- PENDENTE	2009/12/31		
106	05	06	117526	LIVRO:"VOLTA AO MUNDO EM 40 CANÇÕES - OS PAISES E AS SUAS CANÇÕES" - ACTIVIDADES, MAPAS, CURIOSIDADES E MUSICA TADICIONAL - INCLUI CD (REQ.REQ.4917 FORNE 7901 EDIÇÕES CONVITE A MUSICA) - PLANO NACIONAL DE LEITURA- PENDENTE	2009/12/31		
106	05	06	117527	LIVRO:"VOLTA AO MUNDO EM 40 CANÇÕES - OS PAISES E AS SUAS CANÇÕES" - ACTIVIDADES, MAPAS, CURIOSIDADES E MUSICA TADICIONAL - INCLUI CD (REQ.REQ.4917 FORNE 7901 EDIÇÕES CONVITE A MUSICA) - PLANO NACIONAL DE LEITURA- PENDENTE	2009/12/31		
106	05	06	117528	LIVRO:"VOLTA AO MUNDO EM 40 CANÇÕES - OS PAISES E AS SUAS CANÇÕES" - ACTIVIDADES, MAPAS, CURIOSIDADES E MUSICA TADICIONAL - INCLUI CD (REQ.REQ.4917 FORNE 7901 EDIÇÕES CONVITE A MUSICA) - PLANO NACIONAL DE LEITURA- PENDENTE	2009/12/31		
106	05	06	117529	LIVRO:"VOLTA AO MUNDO EM 40 CANÇÕES - OS PAISES E AS SUAS CANÇÕES" - ACTIVIDADES, MAPAS, CURIOSIDADES E MUSICA TADICIONAL - INCLUI CD (REQ.REQ.4917 FORNE 7901 EDIÇÕES CONVITE A MUSICA) - PLANO NACIONAL DE LEITURA- PENDENTE	2009/12/31		
106	05	06	117530	LIVRO:"VOLTA AO MUNDO EM 40 CANÇÕES - OS PAISES E AS SUAS CANÇÕES" - ACTIVIDADES, MAPAS, CURIOSIDADES E MUSICA TADICIONAL - INCLUI CD (REQ.4917 FORNE 7901 EDIÇÕES CONVITE A MUSICA) - PLANO NACIONAL DE LEITURA- PENDENTE	2009/12/31		
106	05	06	117531	LIVRO:"VOLTA AO MUNDO EM 40 CANÇÕES - OS PAISES E AS SUAS CANÇÕES" - ACTIVIDADES, MAPAS, CURIOSIDADES E MUSICA TADICIONAL - INCLUI CD (REQ.REQ.4917 FORNE 7901 EDIÇÕES CONVITE A MUSICA) - PLANO NACIONAL DE LEITURA- PENDENTE	2009/12/31		
106	05	06	117532	LIVRO:"VOLTA AO MUNDO EM 40 CANÇÕES - OS PAISES E AS SUAS CANÇÕES" - ACTIVIDADES, MAPAS, CURIOSIDADES E MUSICA TADICIONAL - INCLUI CD (REQ.REQ.4917 FORNE 7901 EDIÇÕES CONVITE A MUSICA) - PLANO NACIONAL DE LEITURA- PENDENTE	2009/12/31		
106	05	06	117533	LIVRO:"VOLTA AO MUNDO EM 40 CANÇÕES - OS PAISES E AS SUAS CANÇÕES" - ACTIVIDADES, MAPAS, CURIOSIDADES E MUSICA TADICIONAL - INCLUI CD (REQ.REQ.4917 FORNE 7901 EDIÇÕES CONVITE A MUSICA) - PLANO NACIONAL DE LEITURA- PENDENTE	2009/12/31		

**Bens sem Valorização**

Clas	Tipo	Bem	N.Invent.	Descrição	Data Aquis.	Val.Patrim.	Ct. Geral
106	05	06	117534	LIVRO:"VOLTA AO MUNDO EM 40 CANÇÕES - OS PAISES E AS SUAS CANÇÕES" - ACTIVIDADES, MAPAS, CURIOSIDADES E MUSICA TADICIONAL - INCLUI CD (REQ.REQ.4917 FORNE 7901 EDIÇÕES CONVITE A MUSICA) - PLANO NACIONAL DE LEITURA-PENDENTE	2009/12/31		
106	05	06	117535	LIVRO:"VOLTA AO MUNDO EM 40 CANÇÕES - OS PAISES E AS SUAS CANÇÕES" - ACTIVIDADES, MAPAS, CURIOSIDADES E MUSICA TADICIONAL - INCLUI CD (REQ.REQ.4917 FORNE 7901 EDIÇÕES CONVITE A MUSICA) - PLANO NACIONAL DE LEITURA-PENDENTE	2009/12/31		
106	05	06	117536	LIVRO:"VOLTA AO MUNDO EM 40 CANÇÕES - OS PAISES E AS SUAS CANÇÕES" - ACTIVIDADES, MAPAS, CURIOSIDADES E MUSICA TADICIONAL - INCLUI CD (REQ.REQ.4917 FORNE 7901 EDIÇÕES CONVITE A MUSICA) - PLANO NACIONAL DE LEITURA-PENDENTE	2009/12/31		
101	01	16	117537	PC PORTATIL "MACBOOK PRO" TFT 15', COM 2.66 GHZ, 4GB, 320GB, COM N.S: SW89450Y1642 (GUIA DE REMESSA GPE0071) PENDENTE			
107	01	17	117538	ARMARIO VESTIARIO DUPLO METALICO (F. VIEIRA E SILVA, REQ. 5455/2009) - PENDENTE			
108	01	99	117541	NAQUINA DE PLASTIFICAR A4 "CONNET" (JOBRILE FACT.343 - 2010/03/17 REQ 748/2010 PENDENTE)			
103	03	03	117542	GUILHOTINA "MOR" (JOBRILE FACT.329 - 2010/03/11 PENDENTE) (PISO 16)			
103	03	05	117543	ENCADERNADORA DE ARGOLAS PLASTICAS (JOBRILE FACT.329 - 2010/03/11 PENDENTE) (PISO 16)			
103	02	11	117544	MAQUINA PLASTIFICAR A4 "CONNECT" (JOBRILE FACT.329 - 2010/03/11 PENDENTE) (PISO 16)			
101	01	21	117553	TECLADO MULTIMEDIA USB (ENRIQUECIMENTO CURRICULAR) (ATMINFORMATICA 841/2010 PENDENTE)			
101	01	21	117554	TECLADO MULTIMEDIA USB (ENRIQUECIMENTO CURRICULAR) (ATMINFORMATICA 841/2010 PENDENTE)			
101	01	21	117555	TECLADO MULTIMEDIA USB (ENRIQUECIMENTO CURRICULAR) (ATMINFORMATICA 841/2010 PENDENTE)			
101	01	21	117556	TECLADO MULTIMEDIA USB (ENRIQUECIMENTO CURRICULAR) (ATMINFORMATICA 841/2010 PENDENTE)			
101	01	21	117557	TECLADO MULTIMEDIA USB (ENRIQUECIMENTO CURRICULAR) (ATMINFORMATICA 841/2010 PENDENTE)			
101	01	21	117558	TECLADO MULTIMEDIA USB (ENRIQUECIMENTO CURRICULAR) (ATMINFORMATICA 841/2010 PENDENTE)			
101	01	21	117559	TECLADO MULTIMEDIA USB (ENRIQUECIMENTO CURRICULAR) (ATMINFORMATICA 841/2010 PENDENTE)			
101	01	21	117560	TECLADO MULTIMEDIA USB (ENRIQUECIMENTO CURRICULAR) (ATMINFORMATICA 841/2010 PENDENTE)			
101	01	21	117561	TECLADO MULTIMEDIA USB (ENRIQUECIMENTO CURRICULAR) (ATMINFORMATICA 841/2010 PENDENTE)81201			
101	01	21	117562	TECLADO MULTIMEDIA USB (ENRIQUECIMENTO CURRICULAR) (ATMINFORMATICA 841/2010 PENDENTE)			
101	01	21	117563	TECLADO MULTIMEDIA USB (ENRIQUECIMENTO CURRICULAR) (ATMINFORMATICA 841/2010 PENDENTE)			
101	01	21	117564	TECLADO MULTIMEDIA USB (ENRIQUECIMENTO CURRICULAR) (ATMINFORMATICA 841/2010 PENDENTE)			
101	01	21	117565	TECLADO MULTIMEDIA USB (ENRIQUECIMENTO CURRICULAR) (ATMINFORMATICA 841/2010 PENDENTE)			
101	01	21	117566	TECLADO MULTIMEDIA USB (ENRIQUECIMENTO CURRICULAR) (ATMINFORMATICA 841/2010 PENDENTE)			
101	01	21	117567	TECLADO MULTIMEDIA USB (ENRIQUECIMENTO CURRICULAR) (ATMINFORMATICA 841/2010 PENDENTE)			



## Bens sem Valorização

Clas	Tipo	Bem	N.Invent.	Descrição	Data Aqus.	Val.Patrim.	Ct. Geral
101	01	21	117568	TECLADO MULTIMEDIA USB (ENRIQUECIMENTO CURRICULAR) (ATMINFORMATICA 841/2010 PENDENTE)			
101	01	21	117569	TECLADO MULTIMEDIA USB (ENRIQUECIMENTO CURRICULAR) (ATMINFORMATICA 841/2010 PENDENTE)			
101	01	21	117570	TECLADO MULTIMEDIA USB (ENRIQUECIMENTO CURRICULAR) (ATMINFORMATICA 841/2010 PENDENTE)			
101	01	21	117571	TECLADO MULTIMEDIA USB (ENRIQUECIMENTO CURRICULAR) (ATMINFORMATICA 841/2010 PENDENTE)			
101	01	21	117572	TECLADO MULTIMEDIA USB (ENRIQUECIMENTO CURRICULAR) (ATMINFORMATICA 841/2010 PENDENTE)			
101	01	21	117573	TECLADO MULTIMEDIA USB (ENRIQUECIMENTO CURRICULAR) (ATMINFORMATICA 841/2010 PENDENTE)			
101	01	21	117574	TECLADO MULTIMEDIA USB (ENRIQUECIMENTO CURRICULAR) (ATMINFORMATICA 841/2010 PENDENTE)			
101	01	21	117575	TECLADO MULTIMEDIA USB (ENRIQUECIMENTO CURRICULAR) (ATMINFORMATICA 841/2010 PENDENTE)			
101	01	21	117576	TECLADO MULTIMEDIA USB (ENRIQUECIMENTO CURRICULAR) (ATMINFORMATICA 841/2010 PENDENTE)			
101	01	21	117577	TECLADO MULTIMEDIA USB (ENRIQUECIMENTO CURRICULAR) (ATMINFORMATICA 841/2010 PENDENTE)			
101	01	99	117578	RATO OPTICO USB PRETO E CINZA (ENRIQUECIMENTO CURRICULAR) (ATMINFORMATICA REQ.841/2010 PENDENTE)			
101	01	99	117579	RATO OPTICO USB PRETO E CINZA (ENRIQUECIMENTO CURRICULAR) (ATMINFORMATICA REQ.841/2010 PENDENTE)			
101	01	99	117580	RATO OPTICO USB PRETO E CINZA (ENRIQUECIMENTO CURRICULAR) (ATMINFORMATICA REQ.841/2010 PENDENTE)			
101	01	99	117581	RATO OPTICO USB PRETO E CINZA (ENRIQUECIMENTO CURRICULAR) (ATMINFORMATICA REQ.841/2010 PENDENTE)			
101	01	99	117582	RATO OPTICO USB PRETO E CINZA (ENRIQUECIMENTO CURRICULAR) (ATMINFORMATICA REQ.841/2010 PENDENTE)			
101	01	99	117583	RATO OPTICO USB PRETO E CINZA (ENRIQUECIMENTO CURRICULAR) (ATMINFORMATICA REQ.841/2010 PENDENTE)			
101	01	99	117584	RATO OPTICO USB PRETO E CINZA (ENRIQUECIMENTO CURRICULAR) (ATMINFORMATICA REQ.841/2010 PENDENTE)			
101	01	99	117585	RATO OPTICO USB PRETO E CINZA (ENRIQUECIMENTO CURRICULAR) (ATMINFORMATICA REQ.841/2010 PENDENTE)			
101	01	99	117586	RATO OPTICO USB PRETO E CINZA (ENRIQUECIMENTO CURRICULAR) (ATMINFORMATICA REQ.841/2010 PENDENTE)			
101	01	99	117587	RATO OPTICO USB PRETO E CINZA (ENRIQUECIMENTO CURRICULAR) (ATMINFORMATICA REQ.841/2010 PENDENTE)			
101	01	99	117588	RATO OPTICO USB PRETO E CINZA (ENRIQUECIMENTO CURRICULAR) (ATMINFORMATICA REQ.841/2010 PENDENTE)			
101	01	99	117589	RATO OPTICO USB PRETO E CINZA (ENRIQUECIMENTO CURRICULAR) (ATMINFORMATICA REQ.841/2010 PENDENTE)			
101	01	99	117590	RATO OPTICO USB PRETO E CINZA (ENRIQUECIMENTO CURRICULAR) (ATMINFORMATICA REQ.841/2010 PENDENTE)			
101	01	99	117591	RATO OPTICO USB PRETO E CINZA (ENRIQUECIMENTO CURRICULAR) (ATMINFORMATICA REQ.841/2010 PENDENTE)			

**Bens sem Valorização**

Clas	Tipo	Bem	N.Invent.	Descrição	Data Aquis.	Val.Patrim.	Ct. Geral
101	01	99	117592	RATO OPTICO USB PRETO E CINZA (ENRIQUECIMENTO CURRICULAR) (ATMINFORMATICA REQ.841/2010 PENDENTE)			
101	01	99	117593	RATO OPTICO USB PRETO E CINZA (ENRIQUECIMENTO CURRICULAR) (ATMINFORMATICA REQ.841/2010 PENDENTE)			
101	01	99	117594	RATO OPTICO USB PRETO E CINZA (ENRIQUECIMENTO CURRICULAR) (ATMINFORMATICA REQ.841/2010 PENDENTE)			
101	01	99	117595	RATO OPTICO USB PRETO E CINZA (ENRIQUECIMENTO CURRICULAR) (ATMINFORMATICA REQ.841/2010 PENDENTE)			
101	01	99	117596	RATO OPTICO USB PRETO E CINZA (ENRIQUECIMENTO CURRICULAR) (ATMINFORMATICA REQ.841/2010 PENDENTE)			
101	01	99	117597	RATO OPTICO USB PRETO E CINZA (ENRIQUECIMENTO CURRICULAR) (ATMINFORMATICA REQ.841/2010 PENDENTE)			
101	01	99	117598	RATO OPTICO USB PRETO E CINZA (ENRIQUECIMENTO CURRICULAR) (ATMINFORMATICA REQ.841/2010 PENDENTE)			
101	01	99	117599	RATO OPTICO USB PRETO E CINZA (ENRIQUECIMENTO CURRICULAR) (ATMINFORMATICA REQ.841/2010 PENDENTE)			
101	01	99	117600	RATO OPTICO USB PRETO E CINZA (ENRIQUECIMENTO CURRICULAR) (ATMINFORMATICA REQ.841/2010 PENDENTE)			
101	01	99	117601	RATO OPTICO USB PRETO E CINZA (ENRIQUECIMENTO CURRICULAR) (ATMINFORMATICA REQ.841/2010 PENDENTE)			
101	01	99	117602	RATO OPTICO USB PRETO E CINZA (ENRIQUECIMENTO CURRICULAR) (ATMINFORMATICA REQ.841/2010 PENDENTE)			
101	01	99	117603	RATO OPTICO USB PRETO E CINZA (ENRIQUECIMENTO CURRICULAR) (ATMINFORMATICA REQ.841/2010 PENDENTE)			
101	01	99	117604	RATO OPTICO USB PRETO E CINZA (ENRIQUECIMENTO CURRICULAR) (ATMINFORMATICA REQ.841/2010 PENDENTE)			
101	01	99	117605	RATO OPTICO USB PRETO E CINZA (ENRIQUECIMENTO CURRICULAR) (ATMINFORMATICA REQ.841/2010 PENDENTE)			
101	01	99	117606	RATO OPTICO USB PRETO E CINZA (ENRIQUECIMENTO CURRICULAR) (ATMINFORMATICA REQ.841/2010 PENDENTE)			
101	01	99	117607	RATO OPTICO USB PRETO E CINZA (ENRIQUECIMENTO CURRICULAR) (ATMINFORMATICA REQ.841/2010 PENDENTE)			

Identificação dos bens							Data de Aquisição	Localização		Valor de Aquisição	Valor Patrimonial	Valor Actual	Valor Contabilístico	Amortizações Acumuladas		
Cl.	Tipo	Bem	Nr.Inv.	Referência	Classificação F. Económica Patrimonial	Descrição		Unidade Orgânica	Compartimento							
401	05	01	117539			45.1	PARCELA DE TERRENO PARA A "CONSTRUÇÃO DO ARRUAMENTO DE LIGAÇÃO ENTRE AS RUAS DE MANUEL FERREIRA PINTO E DE MAJOR OLIVA TELES", FREGUESIA DE GUEIFÃES. EXPROPRIAÇÃO POR ACORDAO DE ARBITRAGEM	2009/12/31	808		ARRUAMENTO DE LIGAÇÃO ENTRE AS RUAS DE MANUEL FERREIRA PINTO	35.150,00	35.150,00	35.150,00	35.150,00	
401	05	01	72174		2	45.3	CAMINHO PUBLICO DE ACESSO A TERRENOS PARTICULAR- NA ZONA DO MALASHOPPING	2005/09/15	807			49.109,65	49.109,65	49.109,65	49.109,65	
401	05	01	45229		2	45.3	PREDIO URBANO DESTINADO A CONSTRUÇÃO DA VIA ESTRUTURANTE DE MILHEIROS/AGUAS SANTAS	2001/11/21	807		RUA D. MARIA FARIA	59.855,75	59.855,75	59.855,75	59.855,75	
401	05	99	62462		2	45.3	RAMAL DE ENERGIA ELECTRICA PARA INSTALAÇÃO DO EDIFICIO MUNICIPAL DA ASSOCIAÇÃO "CRIANÇA DIFERENTE", URBANIZAÇÃO DO MONTE PENEDO - MILHEIROS	2004/11/18	80103			13,69	13,69	13,69	13,69	
401	05	99	61353		2	45.3	RAMAL BT COM VISTA A ALIMENTAR O 'JORNAL ELECTRONICO' - LARGO DO SOUTO - S. PEDRO PINS	2004/06/30	80103			13,69	13,69	13,69	13,69	
401	05	99	61352		2	45.3	RAMAL BT - 'JORNAL ELECTRONICO NO LARGO DE BARROSO - NOGUEIRA	2004/06/30	80103			13,69	13,69	13,69	13,69	
401	05	99	61351		2	45.3	RAMAL BT COM VISTA A ALIMENTAR A 'ESTAÇÃO DE MEDIDA DA QUALIDADE DO AR' - AGUAS SANTAS	2004/06/30	80103			13,69	13,69	13,69	13,69	
401	05	99	61350		2	45.3	RAMAL BT - ALIMENTAR A INSTALAÇÃO SEMAFORICA NO CRUZAMENTO CAMPOSA - FOLGOSA	2004/06/30	80103			13,69	13,69	13,69	13,69	
401	05	99	74694		2	45.3	RAMAL DE ENERGIA ELECTRICA PARA ALIMENTAR A INSTALAÇÃO SEMAFORICA SITA A RUA DE S. ROMÃO - VERMOIM	2006/01/23	80103		RUA DE S. ROMÃO	13,92	13,92	13,92	13,92	
401	05	99	71284			07030303	45.3	RAMAL DE ENERGIA ELECTRICA P/ ALIMENTAR A INSTALAÇÃO SEMAFORICA NO PARQUE DE AVIOSO, NA FRDG. DE S. PEDRO DE AVIOSO	2005/12/31	80103		PARQUE S. PEDRO AVIOSO	13,92	13,92	13,92	13,92
401	05	99	69720		3	07030399	45.3	RAMAL DE ENERGIA ELECTRICA P/ ALIMENTAR A INSTALAÇÃO SEMAFORICA NA RUA DA IGREJA NA FRDG. DE STA. MARIA DE AVIOSO	2005/11/21	80103			13,92	13,92	13,92	13,92
401	05	99	69717		3		45.3	RAMAL DE ENERGIA ELECTRICA COM VISTA A ALIMENTAR AS INSTALAÇÕES ELÉCTRICAS D BOMBAGEM DE AGUA AO PARQUE DE QUIRES NA FREG. DE V.N.TELHA	2005/10/18	80103			13,92	13,92	13,92	13,92
Total Geral ou a Transportar .....											18.182.068,74	19.108.320,12	19.406.734,84	19.406.734,84		

Identificação dos bens							Data de Aquisição	Localização		Valor de Aquisição	Valor Patrimonial	Valor Actual	Valor Contabilístico	Amortizações Acumuladas
Cl. Tipo	Bem	Nr.Inv.	Referência	Classificação		Descrição		Unidade Orgânica	Compartimento					
401	05	99	69718		3	45.3	REFORÇO DO RAMAL DE ENERGIA ELECTRICA C/ VISTA A ALIMENTAR AS INSTALAÇÕES ELECTRICAS DE T.B.1 E PRE-PRIMARIA DE STA CRISTINA	2005/10/18	80103	14,52	14,52	14,52	14,52	
401	05	99	60962		2	45.3	ILUMINAÇÃO PUBLICA NA RUA DO MONTE DE ABRAES - GEMUNDE	2004/01/21	80103	18,06	18,06	18,06	18,06	
401	05	99	62456		2	45.3	ILUMINAÇÃO PUBLICA, NA RUA DE VILARINHO DE CIMA(JUNTO AO N.º 29)- S. PEDRO AVIOSO	2004/11/09	80103	24,32	24,32	24,32	24,32	
401	05	99	60982		2	45.3	RAMAL BT - MOTOR DO LAGO - FOLGOSA	2004/01/20	80103	25,74	25,74	25,74	25,74	
401	05	99	60236		2	45.3	ESTUDO DE RAMAL PARA O QUIOSQUE INSTALADO EM FRENTE AO MERCADO MUNICIPAL DO CASTELO	2003/12/18	807	26,06	26,06	26,06	26,06	
401	05	99	61354		2	45.3	ESTUDO RAMAL PARA FORNECIMENTO ELECTRICO -PARQUE DE CALVILHE - MILHEIROS	2004/07/15	80103	26,06	26,06	26,06	26,06	
401	05	99	62461		2	45.3	RAMAL DE ENERGIA ELECTRICA PARA ALIMENTAÇÃO DA "BARRHEIRA" DE CONDICIONAMENTO DE ACESSO A RUA PADRE ANTONIO - MAIA	2004/11/18	80103	26,06	26,06	26,06	26,06	
401	05	99	60967		2	45.3	ILUMINAÇÃO PUBLICA NA RUA GONÇALO M. DA MAIA - NOGUEIRA	2004/02/06	80103	29,38	29,38	29,38	29,38	
401	05	99	69719		3	45.3	REFORÇO DO RAMAL D ENERGIA ELECTRICA C/ VISTA A ALIMENTAR AS INSTALAÇÕES ELECTRICAS DE T.B.1 E PRE- PRIMARIA E CURRAIS FREG. DE VERMOIM	2005/10/18	80103	29,52	29,52	29,52	29,52	
401	05	99	62457		2	45.3	ILUMINAÇÃO PUBLICA, NA TRAV. 3 DE MAIO - PEDROUÇOS	2004/11/09	80103	39,29	39,29	39,29	39,29	
401	05	99	60970		2	45.3	ILUMINAÇÃO PUBLICA NA RUA DA LEVADINHA - PEDROUÇOS	2004/04/19	80103	42,40	42,40	42,40	42,40	
401	05	99	61090		2	45.3	ILUMINAÇÃO PUBLICA - RUA ALVES REDOL - PEDROUÇOS	2004/05/05	80103	42,40	42,40	42,40	42,40	
401	05	99	97095		2	45.3	ILUMINAÇÃO PUBLICA NA AV. NOSSA SENHORA DA NATIVIDADE	2008/09/30	807	52,43	52,43	52,43	52,43	
401	05	99	60981		2	45.3	RAMAL BT - PAVILHAO GIMNOESPORTIVO DO PAIÇO - S. PEDRO AVIOSO	2004/01/20	80103	55,45	55,45	55,45	55,45	
401	05	99	92439		2	07030304	ILUMINAÇÃO PUBLICA NA RUA DO RIO - NOGUEIRA	2008/03/24	807	69,26	69,26	69,26	69,26	
401	05	99	74195		2	45.3	PONTO ILUMINANTE NA RUA DR. JOSE DE ALMEIDA - NOGUEIRA	2006/05/10	80103	69,72	69,72	69,72	69,72	
Total Geral ou a Transportar .....										18.182.068,74	19.108.320,12	19.406.734,84	19.406.734,84	

Identificação dos bens							Data de Aquisição	Localização		Valor de Aquisição	Valor Patrimonial	Valor Actual	Valor Contabilístico	Amortizações Acumuladas	
Cl.	Tipo	Bem	Nr.Inv.	Referência	Classificação F. Económica Patrimonial	Descrição		Unidade Orgânica	Compartmento						
401	05	99	69709		3	45.3	ILUMINAÇÃO PUBLICA NA RUA DE DR. ANTONIO MOUTINHO C/ A RUA DOS CORISCOS NA FREG DE AGUAS SANTAS	2005/11/21	80103		71,22	71,22	71,22	71,22	
401	05	99	69374		2	07030303	45.3	ILUMINAÇÃO PUBLICA NA RUA MANUEL FRANCISCO ARAUJO, JUNTO A ENTRADA DA ASSOC. DOS MORADORES DA GRANJA	2005/08/31	80103		83,24	83,24	83,24	83,24
401	05	99	62871		2		45.3	LIGAÇÃO DO RAMAL (BAIXA TENSÃO) - ZONA COMERCIAL DO PARQUE CENTRAL	2004/11/24	80103		99,13	99,13	99,13	99,13
401	05	99	74693		2		45.3	BENEFICIAÇÃO DA REDE DE IP NA RUA MESTRE CLARA - MOREIRA	2006/06/20	80103		137,72	137,72	137,72	137,72
401	05	99	61349		2		45.3	RAMAL BT - ALIMENTAR AS INSTALAÇÕES E.B.1 E A RUA GONÇALO MENDES DA MAIA - PEDROUÇOS	2004/06/29	80103		138,90	138,90	138,90	138,90
401	05	99	61348		2		45.3	RAMAL BT - ALIMENTAR A INSTALAÇÃO DA E.B.1 FREJUBE - SILVA ESCURA	2004/06/29	80103		138,90	138,90	138,90	138,90
401	05	99	60966		2		45.3	ILUMINAÇÃO PUBLICA NA RUA MANUEL SILVA CRUZ - NOGUEIRA	2004/02/06	80103		139,73	139,73	139,73	139,73
401	05	99	117343		2		45.3	ILUMINAÇÃO PUBLICA NA TRAVESSA DOS POMBARINHOS, MOREIRA	2009/12/30	807		163,67	163,67	163,67	163,67
401	05	99	61355		2		45.3	ILUMINAÇÃO PUBLICA - RUA DE ARDEGAES (JUNTO AO N.º 30) - AGUAS SANTAS	2004/07/20	80103		172,00	172,00	172,00	172,00
401	05	99	61091		2		45.3	ILUMINAÇÃO PUBLICA (JUNTO AO EDIFICIO NOGUEIRA PARK I E II) - RUA DR. JOAQUIM NOGUEIRA DOS SANTOS - NOGUEIRA	2004/05/13	80103		258,94	258,94	258,94	258,94
401	05	99	101565		2		45.3	RAMAL DE BT NA RUA DOS BEIROS	2009/04/22	80103		273,78	273,78	273,78	273,78
401	05	99	74695		2		45.3	RAMAL DE ENERGIA ELECTRICA PARA AOS SEMAFOROS SITUADOS NA VIA ENG. BELMIRO DE AZEVEDO	2006/07/19	80103		277,63	277,63	277,63	277,63
401	05	99	92445		2	07030304	45.3	ILUMINAÇÃO PUBLICA NA TRAV. DO PAÇO - SANTA MARIA AVISO	2008/03/24	807		280,79	280,79	280,79	280,79
401	05	99	60969		2		45.3	ILUMINAÇÃO PUBLICA NA RUA SENHOR DOS AFLITOS - AGUAS SANTAS	2004/03/11	80103		285,96	285,96	285,96	285,96
401	05	99	60229		2		45.3	ILUMINAÇÃO PUBLICA, ZONA ENVOLVENTE A CAPELA DE VILAR DE LUZ - FOLGOSA	2003/09/30	807		286,76	286,76	286,76	286,76
401	05	99	76228		8		45.3	REDE DE ILUMINAÇÃO NA VEREDA REAL, FREGUESIA DE MOREIRA	2006/06/20	80103		301,71	301,71	301,71	301,71
401	05	99	89363		2	07030304	45.3	ILUMINAÇÃO PUBLICA NA TRAV. DO MOSTEIRO - AGUAS SANTAS	2008/05/30	807		337,41	337,41	337,41	337,41
Total Geral ou a Transportar .....											18.182.068,74	19.108.320,12	19.406.734,84	19.406.734,84	

Identificação dos bens							Data de Aquisição	Localização		Valor de Aquisição	Valor Patrimonial	Valor Actual	Valor Contabilístico	Amortizações Acumuladas
Cl. Tipo	Bem	Nr.Inv.	Referência	Classificação		Descrição		Unidade Orgânica	Compartmento					
401	05	99	63532		07030303	45.3	ILUMINAÇÃO PUBLICA - RUA MONTE DO VISO (FRENTE AO N.º 358) - GEMUNDE	2004/12/29	80103	341,57	341,57	341,57	341,57	
401	05	99	99360			45.3	REFORÇO DA REDE DE ILUMINAÇÃO PUBLICA NA RUA DO VENAL(EM FRENTE A SEDE DA ASSOC. DESPORTIVA RECREATIVA DE PARADA)	2009/01/20	807	351,31	351,31	351,31	351,31	
401	05	99	83624		2	45.3	REFORÇO RAMAL PARA E.B.1 DE CRESTINS - MOREIRA	2007/10/19	80103	358,16	358,16	358,16	358,16	
401	05	99	60232		2	45.3	RAMAL DE ALIMENTAÇÃO, NA RUA DR. BERNARDINO MACHADO - BARCA	2003/11/24	807	360,66	360,66	360,66	360,66	
401	05	99	74196		2	45.3	PONTOS ILUMINANTES NA PASSAGEM PEDONAL A RUA DE AUGUSTO SIMOES - PEDROUÇOS	2006/05/10	80103	373,64	373,64	373,64	373,64	
401	05	99	60971		2	45.3	ILUMINAÇÃO PUBLICA NA TRAV. NOVA DE LAGUELAS - V. N. TELHA	2004/04/20	80103	373,70	373,70	373,70	373,70	
401	05	99	60224		2	45.3	ILUMINAÇÃO PUBLICA NA RUA MESTRE ANTONIO COSTA - NOGUEIRA	2003/09/29	807	376,72	376,72	376,72	376,72	
401	05	99	60230		2	45.3	RAMAL DE LIGAÇÃO, NA RUA DR. BERNARDINO MACHADO - BARCA	2003/11/20	807	452,87	452,87	452,87	452,87	
401	05	99	62140		2	45.3	RAMAL PARA INSTALAÇÃO SEMAFORICA SITA NO ENTRONCAMENTO DA E.N. 208/E.N. 318-1 - AGUAS SANTAS	2004/10/19	80103	460,61	460,61	460,61	460,61	
401	05	99	83078		2	07030304	ILUMINAÇÃO PUBLICA NA RUA GUERRA JUNQUEIRO, JUNTO A SEDE DO CLUBE ACADEMICO DE S. GEMIL	2007/07/30	807	471,61	471,61	471,61	471,61	
401	05	99	83250		2	45.3	ILUMINAÇÃO PUBLICA ENTRE A RUA DE MONTE ABRAES E RUA DO CASTANHAL - GEMUNDE	2007/05/25	80103	553,21	553,21	553,21	553,21	
401	05	99	93411		2	07030304	ILUMINAÇÃO PUBLICA NA RUA DA AGRA DA PORTELA - VERMOIM	2008/05/30	807	560,18	560,18	560,18	560,18	
401	05	99	101564		2	45.3	RAMAL DE BT NA RUA DE QUIRAZ	2009/04/23	80103	563,28	563,28	563,28	563,28	
401	05	99	74692		2	45.3	BENEFICIAÇÃO DA REDE DE ILUMINAÇÃO NA URB. MONTE PENEDO, RUA CARLOS ALBERTO TEIXEIRA AZEVEDO - MILHEIROS	2006/07/31	80103	578,63	578,63	578,63	578,63	
401	05	99	92962			07030304	ILUMINAÇÃO PUBLICA NA RUA DO MONTE, ENTRE A RUA D. AFRONSO HENRIQUES E AS IMEDIAÇÕES DA TRAV. DO MONTE - AGUAS SANTAS	2008/05/30	807	608,10	608,10	608,10	608,10	
401	05	99	83249		2	45.3	ILUMINAÇÃO PUBLICA NA RUA MONTE DO VISO - GEMUNDE	2007/05/25	80103	618,55	618,55	618,55	618,55	
Total Geral ou a Transportar .....										18.182.068,74	19.108.320,12	19.406.734,84	19.406.734,84	

Identificação dos bens							Data de Aquisição	Localização		Valor de Aquisição	Valor Patrimonial	Valor Actual	Valor Contabilístico	Amortizações Acumuladas
Cl. Tipo	Bem	Nr.Inv.	Referência	Classificação		Descrição		Unidade Orgânica	Compartimento					
401	05	99	97099		2	45.3	ILUMINAÇÃO PUBLICA NA RUA DE MARIA LAMAS	2008/11/19	807	630,00	630,00	630,00	630,00	
401	05	99	80750			45.3	RAMAL BT NA RUA DO PAÇO	2007/05/04	80103	633,56	633,56	633,56	633,56	
401	05	99	60231		2	45.3	RAMAL DE LIGAÇÃO	2003/11/20	80103	636,12	636,12	636,12	636,12	
401	05	99	62132		2	45.3	RAMAL BT PARA INSTALAÇÃO SEMAFORICA - RUA D. APONSO HENRIQUES - AGUAS SANTAS	2004/09/10	80103	646,99	646,99	646,99	646,99	
401	05	99	69715		3	45.3	ILUMINAÇÃO PUBLICA NA AV. CENTRAL DE S. PEDRO FINS	2005/11/18	80103	714,00	714,00	714,00	714,00	
401	05	99	99363		2	45.3	BENEFICIAÇÃO DA REDE IP NA R. DO CAVACO, FREGUESIA DE VERMOIM	2009/07/09	80103	728,08	728,08	728,08	728,08	
401	05	99	60975		2	45.3	ILUMINAÇÃO PUBLICA NA VIA DE LIGAÇÃO MAIA I - MAIA II - FOLGOSA	2004/04/20	80103	752,89	752,89	752,89	752,89	
401	05	99	60225		2	45.3	ILUMINAÇÃO PUBLICA NA RUA JORGE FERREIRINHA - NOGUEIRA	2003/09/29	807	753,44	753,44	753,44	753,44	
401	05	99	92442		2	07030304	ILUMINAÇÃO PUBLICA NA TRAV. DAS AGRAS - SANTA MARIA AVISO	2008/03/24	807	766,87	766,87	766,87	766,87	
401	05	99	98374			45.3	RAMAL BT - PARQUE S. FRUTUOSO	2008/12/31	80103	786,07	786,07	786,07	786,07	
401	05	99	112827		2	45.3	ILUMINAÇÃO PUBLICA NO ARRUEAMENTO SEM TOPONIMIA A TRAV. DO DR. AUGUSTO MARTINS	2009/11/18	807	794,68	794,68	794,68	794,68	
401	05	99	60983		2	45.3	RAMAL BT - HORTO MUNICIPAL - BARCA	2004/01/20	80103	819,36	819,36	819,36	819,36	
401	05	99	62131		2	45.3	RAMAL BT PARA INSTALAÇÃO SEMAFORICA SITA NA RUA S. ROMÃO - VERMOIM	2004/09/10	80103	833,37	833,37	833,37	833,37	
401	05	99	62133		2	45.3	RAMAL BT PARA INSTALAÇÃO SEMAFORICA - RUA CRUZ DAS GUARDEIRAS - MOREIRA	2004/09/13	80103	833,37	833,37	833,37	833,37	
401	05	99	113531		2	45.3	ILUMINAÇÃO PUBLICA NA RUA DO OUTEIRINHO	2009/11/25	807	884,24	884,24	884,24	884,24	
401	05	99	60211		2	45.3	ILUMINAÇÃO PUBLICA, NA RUA DOS MISSIONARIOS COMBONTANOS - GUEIFAES	2003/09/26	807	917,69	917,69	917,69	917,69	
401	05	99	60207		2	45.3	ILUMINAÇÃO PUBLICA, NA RUA DO VENAL - AGUAS SANTAS	2003/09/26	807	949,57	949,57	949,57	949,57	
401	05	99	92443		2	07030304	ILUMINAÇÃO PUBLICA NA TRAV DE MATOS - MOREIRA	2008/03/24	807	951,81	951,81	951,81	951,81	
401	05	99	68192		2	45.3	REDE DE ILUMINAÇÃO PUBLICA - RUA DOS CARVALHOS - VERMOIM	2005/07/15	80103	957,97	957,97	957,97	957,97	
Total Geral ou a Transportar .....										18.182.068,74	19.108.320,12	19.406.734,84	19.406.734,84	

Identificação dos bens							Data de Aquisição	Localização		Valor de Aquisição	Valor Patrimonial	Valor Actual	Valor Contabilístico	Amortizações Acumuladas
Cl. Tipo	Bem	Nr.Inv.	Referência	Classificação		Descrição		Unidade Orgânica	Compartimento					
401	05	99	92441		2 07030304	45.3	ILUMINAÇÃO PUBLICA NA RUA DE MATOS - MOREIRA	2008/03/24	807	RUA DE MATOS	971,45	971,45	971,45	971,45
401	05	99	63530		2 07030303	45.3	ILUMINAÇÃO PUBLICA - ARRUMAMENTO DE ACESSO AO EDIFICIO DA JUNTA DE FREGUESIA DE NOGUEIRA	2004/12/03	80103		982,58	982,58	982,58	982,58
401	05	99	83081		2 07030304	45.3	ILUMINAÇÃO PUBLICA, SUBSTITUIÇÃO DE FOCOS DE IP NA RUA ALEXANDRE HERCULANO - AGUAS SANTAS	2007/08/24	807	RUA ALEXANDRE HERCULANO	994,62	994,62	994,62	994,62
401	05	99	62130		2	45.3	ILUMINAÇÃO PUBLICA NO ARRUMAMENTO TRANSVERSAL A RUA CANTRAL DA RIBELA - S. PEDRO AVISO	2004/08/26	80103		1.002,00	1.002,00	1.002,00	1.002,00
401	05	99	60233		2	45.3	RAMAIS DE LIGAÇÃO, NA RUA DR. BERNARDINO MACHADO - BARCA	2003/11/24	807	RUA DR. BERNARDINO MACHADO	1.003,19	1.003,19	1.003,19	1.003,19
401	05	99	93413		2 07030304	45.3	ILUMINAÇÃO PUBLICA NA RUA PROFESSOR AUGUSTO REZENDE, ENTRE A AV. D. JOAO I E RUA DE CRISTYAL - AGUAS SANTAS	2008/05/30	807		1.032,63	1.032,63	1.032,63	1.032,63
401	05	99	97098		2	45.3	ILUMINAÇÃO PUBLICA NA RUA DO DR. SOUSA E SILVA	2008/11/19	807	AV. NOSSA SENHORA DA NATIVIDADE	1.040,83	1.040,83	1.040,83	1.040,83
401	05	99	60963		2	45.3	ILUMINAÇÃO PUBLICA NA PRACETA DE MANUEL ANTONIO RAMOS - VERMOIM	2004/01/30	80103		1.059,81	1.059,81	1.059,81	1.059,81
401	05	99	80774		2	45.3	REDE DE IP - RUA MARIA DA FONTE	2007/05/09	80103	RUA MARIA DA FONTE	1.061,42	1.061,42	1.061,42	1.061,42
401	05	99	93414		2 07030304	45.3	ILUMINAÇÃO PUBLICA NA RUA DA SERRA, ENTRE A RUA DO SANTUARIO E A RUA DA SERRA - FOLGOSA	2008/08/06	807		1.073,92	1.073,92	1.073,92	1.073,92
401	05	99	92440		2 07030304	45.3	ILUMINAÇÃO PUBLICA NA TRAV.DAS GUARDEIRAS - MOREIRA	2008/03/24	807	TRAV. GUARDEIRAS	1.078,23	1.078,23	1.078,23	1.078,23
401	05	99	83079		2 07030304	45.3	ILUMINAÇÃO PUBLICA, SUBSTITUIÇÃO DE DEZ LUMINARIAS NA RUA DE MANUEL FRANCISCO DE ARAUJO - AGUAS SANTAS	2007/07/30	807	RUA DE MANUEL FRANCISCO DE ARAUJO	1.179,02	1.179,02	1.179,02	1.179,02
401	05	99	62458		2	45.3	ILUMINAÇÃO PUBLICA, NA CASA MUNICIPAL DO BRAS OLEIRO, SITA NA RUA DE D. APONSO HENRIQUES - AGUAS SANTAS	2004/11/09	80103		1.196,58	1.196,58	1.196,58	1.196,58
401	05	99	110825		2	45.3	TRABALHOS DE ILUMINAÇÃO PUBLICA NO EDIFICIO MUNICIPAL DE APOIO A ECOPISTA QUE SERVIRA COMO SEDE DOS ESCUTEIROS	2009/09/23	80103		1.282,69	1.282,69	1.282,69	1.282,69
401	05	99	83080		2 07030304	45.3	ILUMINAÇÃO PUBLICA IP SEIS PONTOS LUMINANTES A OESTE DA E.B. 2/3 DE PEDROUÇOS	2007/08/24	807		1.316,96	1.316,96	1.316,96	1.316,96
Total Geral ou a Transportar .....										18.182.068,74	19.108.320,12	19.406.734,84	19.406.734,84	



Identificação dos bens							Data de Aquisição	Localização		Valor de Aquisição	Valor Patrimonial	Valor Actual	Valor Contabilístico	Amortizações Acumuladas
Cl. Tipo	Bem	Nr.Inv.	Referência	Classificação		Descrição		Unidade Orgânica	Compartmento					
401	05	99	96634		2	45.3	ILUMINAÇÃO PUBLICA NO ARRUAMENTO DE ACESSO AO ARMAZEM DA JUNTA DE FREGUESIA DE VILA NOVA DA TELHA	2008/10/08	807	1.336,14	1.336,14	1.336,14	1.336,14	
401	05	99	110822		2	45.3	COMPARTICIPAÇÃO FORNECIMENTO ENERGIA IP NA RUA JOAO DA COSTA LIMA, EM SANTA MARIA AVIOSO	2009/08/20	80103	1.348,69	1.348,69	1.348,69	1.348,69	
401	05	99	84612		2	07030304	PONTOS ILUMINANTES - RUA PROF. ANTONIO DE SOUSA MARQUES - FOLGOSA	2007/11/14	807	1.370,69	1.370,69	1.370,69	1.370,69	
401	05	99	63531			07030303	ILUMINAÇÃO PUBLICA - TRAV. LUIS DA SILVA NEVES - CUEITAPAS	2004/12/29	80103	1.384,20	1.384,20	1.384,20	1.384,20	
401	05	99	99367		2	45.3	REDE DE ILUMINAÇÃO PUBLICA NA RUA DE SOBRE-OS-MOINHOS	2009/04/06	807	1.390,58	1.390,58	1.390,58	1.390,58	
401	05	99	74193		2	45.3	BENEFICIAÇÃO DA REDE DE ILUMINAÇÃO PUBLICA NA TRAV. DO PISAO - AGUAS SANTAS	2006/04/04	80103	1.415,57	1.415,57	1.415,57	1.415,57	
401	05	99	61500		2	45.3	ILUMINAÇÃO PUBLICA - RUA DA QUINTA DA CORGA - AGUAS SANTAS	2004/06/15	80103	1.416,30	1.416,30	1.416,30	1.416,30	
401	05	99	92448		2	07030304	ILUMINAÇÃO PUBLICA NA RUA DAS CANCELAS - S. PEDRO FINS	2008/04/07	807	1.436,00	1.436,00	1.436,00	1.436,00	
401	05	99	72114			45.3	RAMAL DE REFORÇO DE POTENCIA A ESCOLA DE EBI CORIM	2005/06/01	80103	1.450,02	1.450,02	1.450,02	1.450,02	
401	05	99	75711		2	45.3	BENEFICIAÇÃO DA REDE DE IP DA RUA DAS OLIVEIRAS - S. PEDRO AVIOSO	2006/09/26	80103	1.498,46	1.498,46	1.498,46	1.498,46	
401	05	99	83674		2	45.3	RAMAL DE BAIMA TENSAO - RUA EUSEBIO DA SILVA FERREIRA - NOGUEIRA	2007/09/28	80103	1.533,05	1.533,05	1.533,05	1.533,05	
401	05	99	92446		2	07030304	ILUMINAÇÃO PUBLICA NA RUA DA MATA - NOGUEIRA	2008/03/24	807	1.567,43	1.567,43	1.567,43	1.567,43	
401	05	99	84613		2	07030304	REDE ENERGIA IP - RUA DE TREMESINHOS - FOLGOSA	2007/11/14	807	1.571,94	1.571,94	1.571,94	1.571,94	
401	05	99	92924		2	07030313	RAMAL BT NA RUA NICOLAU NAZZONI	2008/07/03	807	1.594,38	1.594,38	1.594,38	1.594,38	
401	05	99	60972		2	45.3	ILUMINAÇÃO PUBLICA NA RUA DO BAIRRO GEMUNDE	2004/04/20	80103	1.595,09	1.595,09	1.595,09	1.595,09	
401	05	99	77623		2	45.3	ILUMINAÇÃO PUBLICA NO EMP. MUNICIPAL DE HABITAÇÃO SOCIAL DAS CARDOSAS - S. PEDRO FINS - MAIA	2006/12/04	807	1.654,80	1.654,80	1.654,80	1.654,80	
401	05	99	77622		2	45.3	BENEFICIAÇÃO DA REDE DE IP NA TRAV. DO SOUTO, DESDE A EN 13 ATE AO CANAL FERROVIARIO - MAIA	2006/12/06	80103	1.722,11	1.722,11	1.722,11	1.722,11	
Total Geral ou a Transportar .....										18.182.068,74	19.108.320,12	19.406.734,84	19.406.734,84	

Identificação dos bens							Data de Aquisição	Localização		Valor de Aquisição	Valor Patrimonial	Valor Actual	Valor Contabilístico	Amortizações Acumuladas
Cl. Tipo	Bem	Nr.Inv.	Referência	Classificação		Descrição		Unidade Orgânica	Compartimento					
401	05	99	60968		2	45.3	ILUMINAÇÃO PUBLICA NA RUA DE NOVAIS (PASSAGENS INFERIORES AO IC 24) - NOGUEIRA	2004/02/06	80103	1.806,38	1.806,38	1.806,38	1.806,38	
401	05	99	83120		2	45.3	ILUMINAÇÃO PUBLICA NA RUA DR AUGUSTO MARTINS, MAIA	2007/10/19	80103	1.808,03	1.808,03	1.808,03	1.808,03	
401	05	99	106730		2	45.3	ILUMINAÇÃO PUBLICA NA RUA JOAQUIM GONÇALVES	2009/05/22	807	1.847,81	1.847,81	1.847,81	1.847,81	
401	05	99	60201		2	45.3	INFRAESTRUTURA DE ILUMINAÇÃO PUBLICA NA VIA PERIFERICA, A ZONA INDUSTRIAL MAIA I - MOREIRA	2003/09/26	807	2.081,41	2.081,41	2.081,41	2.081,41	
401	05	99	60209		2	45.3	ILUMINAÇÃO PUBLICA, NA RUA DO MOURELO - AGUAS SANTAS	2003/09/26	807	2.096,04	2.096,04	2.096,04	2.096,04	
401	05	99	67651		2	45.3	ILUMINAÇÃO PUBLICA - TRAV. DO MONTE AGUAS SANTAS	2005/04/05	80103	2.096,29	2.096,29	2.096,29	2.096,29	
401	05	99	60222		2	45.3	ILUMINAÇÃO PUBLICA NA RUA GENERAL HUMBERTO DELGADO - MILHEIROS	2003/09/29	80103	2.140,16	2.140,16	2.140,16	2.140,16	
401	05	99	60202		2	45.3	ILUMINAÇÃO PUBLICA NA RUA DO CORGO - SANTA MARIA DE AVISO	2003/09/26	807	2.145,32	2.145,32	2.145,32	2.145,32	
401	05	99	60206		2	45.3	ILUMINAÇÃO PUBLICA, NA RUA EDUARDO AUGUSTO DA SILVA - AGUAS SANTAS	2003/09/26	807	2.154,65	2.154,65	2.154,65	2.154,65	
401	05	99	60223		2	45.3	ILUMINAÇÃO PUBLICA EM PARTE DA RUA NOVA DE MEILAO - AGUAS SANTAS	2003/09/29	807	2.157,05	2.157,05	2.157,05	2.157,05	
401	05	99	93412		2	07030304	ILUMINAÇÃO PUBLICA NA RUA JOSE REGIO - AGUAS SANTAS	2008/05/30	807	2.229,40	2.229,40	2.229,40	2.229,40	
401	05	99	60978		2	45.3	RAMAL BT - CROCHE E JARDIM INFANCIA - MILHEIROS	2004/03/12	80103	2.293,15	2.293,15	2.293,15	2.293,15	
401	05	99	80775		2	45.3	REDE DE IP NA RUA NOVA DE GONDAO	2007/05/09	80103	2.341,28	2.341,28	2.341,28	2.341,28	
401	05	99	60228		2	45.3	ILUMINAÇÃO PUBLICA, NA ZONA DA CAPELA DA ANTA, SITA A RUA ENG.º FREDERICO ULRICH - GEMUNDE	2003/09/29	807	2.418,78	2.418,78	2.418,78	2.418,78	
401	05	99	60205		2	45.3	ILUMINAÇÃO PUBLICA, NA RUA PADRE LUIS DE CAMPOS E RUA NOSSA SENHORA DA CARIDADE - VERMOLM	2003/09/26	807	2.472,19	2.472,19	2.472,19	2.472,19	
401	05	99	92447		2	07030304	REDE BT NO PARQUE DE ESTACIONAMENTO DA ANTIGA ESTAÇÃO DA MAIA LINHA CP	2008/04/07	807	2.480,02	2.480,02	2.480,02	2.480,02	
401	05	99	93571		2	45.3	INSTALAÇÃO DE REDE DE IP NA RUA GUILLERMINO SOUSA VIEIRA	2008/08/22	807	2.489,76	2.489,76	2.489,76	2.489,76	
Total Geral ou a Transportar .....										18.182.068,74	19.108.320,12	19.406.734,84	19.406.734,84	

Identificação dos bens							Data de Aquisição	Localização		Valor de Aquisição	Valor Patrimonial	Valor Actual	Valor Contabilístico	Amortizações Acumuladas	
Cl.	Tipo	Bem	Nr.Inv.	Referência	Classificação F. Económica Patrimonial	Descrição		Unidade Orgânica	Compartmento						
401	05	99	80747			45.3	RAMAL BT P/ ALIMENTAÇÃO DO PAVILHAO DE GUEIFAPES	2007/06/12	814	070101	PAVILHAO MUNICIPAL DE GUEIFAPES	2.491,12	2.491,12	2.491,12	2.491,12
401	05	99	111834		2	45.3	CONSTRUÇÃO TOTAL RAMAL PELA EDP-BT NA RUA CAVACO	2009/07/02	80103		RUA CAVACO	2.572,06	2.572,06	2.572,06	2.572,06
401	05	99	72034			07030303	REDE DE ILUMINAÇÃO PUBLICA NA RUA DO CARVALHO, NA FREGUESIA DE FOLGOSA	2005/12/31	809		RUA DO CARVALHO	2.581,22	2.581,22	2.581,22	2.581,22
401	05	99	80748			45.3	ILUMINAÇÃO PUBLICA NA RUA DO CAPITAO SALGUEIRO MAIA - GUEIFAPES	2007/02/23	807		RUA CAPITAO SALGUEIRO MAIA	2.634,65	2.634,65	2.634,65	2.634,65
401	05	99	60979		2	45.3	RAMAL BT - E.B.1 DO PAÇO - AGUAS SANTAS	2004/01/21	80103			2.652,32	2.652,32	2.652,32	2.652,32
401	05	99	106732		2	45.3	ILUMINAÇÃO PUBLICA NA TRAV. DR AUGUSTO MARTINS	2009/06/04	807		TRAVESSA DR. AUGUSTO MARTINS	2.655,48	2.655,48	2.655,48	2.655,48
401	05	99	111821		2	45.3	ILUMINAÇÃO PUBLICA NA RUA DE ANTONIO MAIA AZEVEDO, STA MARIA DO AVIOSO	2009/11/17	807		RUA DE ANTONIO MAIA AZEVEDO	2.665,27	2.665,27	2.665,27	2.665,27
401	05	99	60204		2	45.3	ILUMINAÇÃO PUBLICA, NO ARRUAAMENTO PEDONAL DE ACESSO AO PAVILHAO GIMNODESPORTIVO DA ASS. ATLETICA DE AGUAS SANTAS	2003/09/26	807			2.707,18	2.707,18	2.707,18	2.707,18
401	05	99	112826		2	45.3	ILUMINAÇÃO PUBLICA NA RUA DO SOUTO DE CIMA, ENTRE A QUINTA DO ESPIGUEIRO E O EMPREEND. PER	2009/11/18	807		RUA DO SOUTO DE CIMA	2.726,05	2.726,05	2.726,05	2.726,05
401	05	99	97096		2	45.3	ILUMINAÇÃO PUBLICA NA RUA DE SETOES	2008/11/19	807		RUA DE SETOES	2.738,53	2.738,53	2.738,53	2.738,53
401	05	99	106731		2	45.3	ILUMINAÇÃO PUBLICA NA RUA DE ANTONIO PEREIRA MAIA	2009/05/25	807		RUA ANTONIO PEREIRA MAIA	2.747,27	2.747,27	2.747,27	2.747,27
401	05	99	60218		2	45.3	ESTABELECIMENTO DA REDE DE ILUMINAÇÃO PUBLICA, NA RUA NOVO HORIZONTE - SILVA ESCURA	2003/09/26	807		RUA NOVO HORIZONTE	2.824,01	2.824,01	2.824,01	2.824,01
401	05	99	101563		2	45.3	RAMAL DE BT NA RUA DAS PAREDES	2009/04/29	80103		RUA DAS PAREDES	2.865,43	2.865,43	2.865,43	2.865,43
401	05	99	116901		2	07030305	JARDIM SITUADO ENTRE A RUA NOVA DO CORIM E A VERDA DE ISMENIA AUGUSTA FONTES MACHADO	2009/11/17	80602		RUA NOVA DO CORIM E A VERDA DE ISMENIA AUGUSTA FONTES MACHADO	2.885,03	2.885,03	2.885,03	2.885,03
401	05	99	60203		2	45.3	ILUMINAÇÃO PUBLICA NA ESCADA DE ACESSO E LIGAÇÃO A RUA DE GAGO COUTINHO - AGUAS SANTAS	2003/09/26	807		RUA DE GAGO COUTINHO	2.888,21	2.888,21	2.888,21	2.888,21
401	05	99	110823			45.3	CONSTRUÇÃO TOTAL RAMAL PELA EDP-BT NA RUA CONSELHEIRO COSTA AROSO Nº395 PX	2009/08/20	80103		RUA CONSELHEIRO COSTA AROSO	2.921,95	2.921,95	2.921,95	2.921,95
401	05	99	93415		2	07030313	ILUMINAÇÃO PUBLICA NO LOTEAMENTO MUNICIPAL DE QUIRES - VILA NOVA DA TELHA	2008/06/30	807			2.926,17	2.926,17	2.926,17	2.926,17
Total Geral ou a Transportar .....											18.182.068,74	19.108.320,12	19.406.734,84	19.406.734,84	

Identificação dos bens							Data de Aquisição	Localização		Valor de Aquisição	Valor Patrimonial	Valor Actual	Valor Contabilístico	Amortizações Acumuladas		
Cl.	Tipo	Bem	Nr.Inv.	Referência	Classificação F. Económica Patrimonial	Descrição		Unidade Orgânica	Compartmento							
401	05	99	60208		2	45.3	ILUMINAÇÃO PUBLICA, NA RUA DO PADRE ABILIO SAMPAIO - GONDIM	2003/09/26	807		RUA PADRE ABILIO SAMPAIO	2.998,26	2.998,26	2.998,26	2.998,26	
401	05	99	72035		2	07030303	45.3	REDE DE ILUMINAÇÃO PUBLICA NA RUA DA BAJOUCA, NA FREGUESIA DE GEMUNDE	2005/12/31	80103		RUA DA BAJOUCA	3.055,37	3.055,37	3.055,37	3.055,37
401	05	99	60976		2		45.3	PAMAL BTE - CENTRO CULTURAL DE MOUTIDOS - AGUAS SANTAS	2004/03/11	80103			3.070,72	3.070,72	3.070,72	3.070,72
401	05	99	92444		2	07030304	45.3	ILUMINAÇÃO PUBLICA NA RUA DA FONTE - SANTA MARIA AVISO	2008/03/24	807		RUA DA FONTE	3.278,24	3.278,24	3.278,24	3.278,24
401	05	99	101567		2		45.3	PAMAL DE BT NA RUA FERNANDO PESSOA	2009/04/21	80103		RUA FERNANDO PESSOA	3.281,81	3.281,81	3.281,81	3.281,81
401	05	99	69375		3	07030303	45.3	ILUMINAÇÃO PUBLICA NA PARTE TRASEIRA DO EMPREENDIMENTOS DE HABITAÇÃO SOCIAL NA RUA DA SR. DOS AFLITOS, JUNTO AS ENTRADAS Nº124, 136 E 150	2005/08/31	80103		RUA SR. DOS AFLITOS Nº124, 136 E 150	3.371,01	3.371,01	3.371,01	3.371,01
401	05	99	106733		2		45.3	ILUMINAÇÃO PUBLICA NA RUA CENTRAL DOS ARCOS, NO TROÇO ENTRE A ESCOLA E.B.1 DOS ARCOS E O LUGAR DO RIBEIRO	2009/06/09	807		RUA CENTRAL DOS ARCOS	3.418,20	3.418,20	3.418,20	3.418,20
401	05	99	113530		2		45.3	ILUMINAÇÃO PUBLICA NO ARRUAMENTO DE LIGAÇÃO ENTRE A RUA MANUEL FERREIRA PINTO E RUA MAJOR OLIVA TELES	2009/11/25	807			3.429,07	3.429,07	3.429,07	3.429,07
401	05	99	99365		2		45.3	ALTERAÇÃO DE REDE DE ILUMINAÇÃO PUBLICA NA RUA DAS MADRESSILVAS	2009/03/30	807		RUA MADRESSILVAS	3.476,15	3.476,15	3.476,15	3.476,15
401	05	99	74194		2		45.3	BENEFICIAÇÃO DA REDE DE ILUMINAÇÃO PUBLICA NA RUA DAS MOUTAS - GONDIM	2006/05/10	80103		RUA DAS MOUTAS	3.580,54	3.580,54	3.580,54	3.580,54
401	05	99	69376		3	07030303	45.3	ILUMINAÇÃO PUBLICA NA RUA DR. ANTONIO DOS SANTOS - AGUAS SANTAS	2005/09/07	80103		RUA DR. ANTONIO DOS SANTOS	3.684,44	3.684,44	3.684,44	3.684,44
401	05	99	97097		2		45.3	ILUMINAÇÃO PUBLICA NA VIELA DAS BICAS	2008/11/19	807		VIELA DAS BICAS	3.691,38	3.691,38	3.691,38	3.691,38
401	05	99	99366		2		45.3	REDE DE ILUMINAÇÃO PUBLICA NO JARDIM DAS ENXURREIRAS	2009/04/06	807		RUA DAS ENXURREIRAS	3.793,10	3.793,10	3.793,10	3.793,10
401	05	99	62460		2		45.3	REFORMULAÇÃO DA REDE DE IP NO CENTRO DE SAUDE DA MAIA E SANTA CASA DE MISERICORDIA DA MAIA	2004/11/18	80103			3.915,00	3.915,00	3.915,00	3.915,00
401	05	99	60210		2		45.3	ILUMINAÇÃO PUBLICA, NO LARGO DO SOUTO - S. PEDRO PINS	2003/09/26	807		LARGO DO SOUTO	3.979,79	3.979,79	3.979,79	3.979,79
401	05	99	69711		3		45.3	ILUMINAÇÃO PUBLICA NA RUA DE SANDAL NA FREG. DE MOREIRA	2005/11/21	80103			4.091,11	4.091,11	4.091,11	4.091,11
401	05	99	60961		2		45.3	ILUMINAÇÃO PUBLICA NA RUA DOS MISSIONARIOS COMBOMIANOS - GUEIFAS	2004/01/21	80103			4.126,69	4.126,69	4.126,69	4.126,69
Total Geral ou a Transportar .....											18.182.068,74	19.108.320,12	19.406.734,84	19.406.734,84		

Identificação dos bens							Data de Aquisição	Localização		Valor de Aquisição	Valor Patrimonial	Valor Actual	Valor Contabilístico	Amortizações Acumuladas
Cl. Tipo	Bem	Nr.Inv.	Referência	F. Económica	Patrimonial	Descrição		Unidade Orgânica	Compartmento					
401	05	99	62459		2	45.3	ILUMINAÇÃO PUBLICA (JUNTO AO PT N.º 420), NA AV. D. MANUEL II - VERMOIM	2004/11/18	80103	4.154,17	4.154,17	4.154,17	4.154,17	
401	05	99	60221		2	45.3	ILUMINAÇÃO PUBLICA, NA TRAV. DAS MOUTAS (AO PARQUE DE JOGOS DE GONDIM) - GONDIM	2003/09/29	807	4.267,20	4.267,20	4.267,20	4.267,20	
401	05	99	67642		2	45.3	ILUMINAÇÃO PUBLICA NA ENVOLVENTE DA CAPELA DA SENHORA DA HORA - NOGUEIRA	2005/06/03	80103	4.364,45	4.364,45	4.364,45	4.364,45	
401	05	99	69712		3	45.3	ILUMINAÇÃO PUBLICA NA RUA DOS CORISCOS NA FRÉG. DE ÁGUAS SANTAS	2005/11/21	80103	4.787,80	4.787,80	4.787,80	4.787,80	
401	05	99	99356			45.3	PAMAL DE BT NA URB. QUINTA DA CAVERNEIRA	2009/01/06	80103	4.842,37	4.842,37	4.842,37	4.842,37	
401	05	99	106729		2	45.3	ILUMINAÇÃO PUBLICA NA RUA ENGº FREDERICO ULRICH, ENTRE A RUA ANTA (CRUZEIRO) E A VIA DR. FRANCISCO SA CARNEIRO	2009/05/22	807	4.877,51	4.877,51	4.877,51	4.877,51	
401	05	99	60959		2	45.3	ILUMINAÇÃO PUBLICA NO PARQUE A VEREDA DE JOSE REGIO COM A AV. DO LIDADOR DA MAIA - ÁGUAS SANTAS	2004/01/21	80103	4.923,16	4.923,16	4.923,16	4.923,16	
401	05	99	60960		2	45.3	ILUMINAÇÃO PUBLICA NO ARGUMENTO DE ACESSO A SEDE DO NÚCLEO DA MAIA DA CRUZ VERMELHA PORTUGUESA, SITA A RUA DA LAGE - VERMOIM	2004/01/21	80103	5.034,54	5.034,54	5.034,54	5.034,54	
401	05	99	68193		2	45.3	PAMAL E INSTALAÇÃO ELÉCTRICA NA ASSOCIAÇÃO "CRIANÇA DIFERENTE"	2005/07/28	80103	5.134,83	5.134,83	5.134,83	5.134,83	
401	05	99	69714		3	45.3	ILUMINAÇÃO PUBLICA NA RUA DO CHANCIDRO NA FRÉG. DE MOREIRA	2005/11/21	80103	5.261,96	5.261,96	5.261,96	5.261,96	
401	05	99	60226		2	45.3	ILUMINAÇÃO PUBLICA NA RUA DO RIBEIRO - POLEOSA	2003/09/29	807	5.510,35	5.510,35	5.510,35	5.510,35	
401	05	99	60219		2	45.3	ILUMINAÇÃO PUBLICA, NA VIA CENTRAL DE PEDROUÇOS ENTRE A RUA GONÇALO MENDES DA MAIA E A RUA FERNANDO NAMORA - PEDROUÇOS	2003/09/26	807	5.523,50	5.523,50	5.523,50	5.523,50	
401	05	99	69713		3	45.3	ILUMINAÇÃO PUBLICA NA RUA PONTE DE NOVAIS NA FRÉG. DE ÁGUAS SANTAS	2005/11/21	80103	5.722,31	5.722,31	5.722,31	5.722,31	
401	05	99	72033		07030303	45.3	BENEFICIAÇÃO DA REDE DE ILUMINAÇÃO PUBLICA NA RUA E TRAVESSA 25 DE ABRIL, RUA DE TEIBAS E RUA DA VITÓRIA, NA FRÉQUENCIA DE PEDROUÇOS	2005/12/31	80103	5.858,82	5.858,82	5.858,82	5.858,82	
401	05	99	69710		2	45.3	ILUMINAÇÃO PUBLICA NA RUA CAROLINA DE FREITAS SOARES CARVALHO NA FRÉG. DA MAIA	2005/11/21	80103	5.966,29	5.966,29	5.966,29	5.966,29	
Total Geral ou a Transportar .....										18.182.068,74	19.108.320,12	19.406.734,84	19.406.734,84	

Identificação dos bens							Data de Aquisição	Localização		Valor de Aquisição	Valor Patrimonial	Valor Actual	Valor Contabilístico	Amortizações Acumuladas	
Cl.	Tipo	Bem	Nr.Inv.	Referência	Classificação			Unidade Orgânica	Compartimento						
401	05	99	114003		2	45.3	ILUMINAÇÃO PUBLICA NO ARRUAMENTO DE LIGAÇÃO ENTRE A RUA D. AMELIA MOUTINHO ALVES E VIA CENTRAL DE PEDROUÇOS	2009/10/13	807	5.972,81	5.972,81	5.972,81	5.972,81		
401	05	99	60965		2	45.3	ILUMINAÇÃO PUBLICA NA ROTUNDA DA E.N. 315 COM A E.M. 554 - SILVA ESCURA	2004/02/06	80103	6.384,18	6.384,18	6.384,18	6.384,18		
401	05	99	69716		3	45.3	ILUMINAÇÃO PUBLICA - COLUNAS DE ILUMINAÇÃO PUBLICA NA RUA DO BARREIRO NA FREG. DE MOREIRA	2005/10/26	80103	6.597,45	6.597,45	6.597,45	6.597,45		
401	05	99	84410		2	45.3	JARDIM DO PARQUE DE ESTACIONAMENTO DA RUA DA EUROPA - VERMOIM	2007/01/02	80602	7.250,84	7.250,84	7.250,84	7.250,84		
401	05	99	101566		2	45.3	RAMAL DE BT DE ERNESTO SANTOS RIBEIRO	2009/04/23	80103	7.995,26	7.995,26	7.995,26	7.995,26		
401	05	99	60220		2	45.3	ILUMINAÇÃO PUBLICA, NO ARRUAMENTO SEM TOPONIMIA QUE ENCONTRA A RUA DO PADRE ANTONIO, NO LOCAL DO MONUMENTO A MAE - MALIA	2003/09/29	807	8.087,29	8.087,29	8.087,29	8.087,29		
401	05	99	60977		2	45.3	RAMAL BT - PARQUE URBANO DOS MOUTIDOS - AGUAS SANTAS	2004/03/08	80103	8.087,45	8.087,45	8.087,45	8.087,45		
401	05	99	60973		2	45.3	ILUMINAÇÃO PUBLICA NA RUA DE CLEMENTE DA COSTA - STA. MARIA AVIOSO	2004/04/20	80103	8.095,91	8.095,91	8.095,91	8.095,91		
401	05	99	99364		2	45.3	REMODELACÃO DA REDE DE ILUMINAÇÃO PUBLICA NO JARDIM DE PROXIMIDADE DO "BOSQUE AUTOCTONE"	2009/02/18	807	9.438,23	9.438,23	9.438,23	9.438,23		
401	05	99	66664			45.3	REMODELACÃO DA REDE DE ILUMINAÇÃO PUBLICA - RUA DE D. JOAO IV - VERMOIM	2005/03/07	80103	9.778,03	9.778,03	9.778,03	9.778,03		
401	05	99	60227		2	45.3	ILUMINAÇÃO PUBLICA, NA RUA DAS PENAS, LUGAR DE STA. CRISTINA - FOLGOSA	2003/09/29	807	10.219,10	10.219,10	10.219,10	10.219,10		
401	05	99	74192		2	45.3	INFRAESTRUTURAS ELÉCTRICAS SUBTERRÂNEAS DE BT/IP NA RUA ANTONIO SIMOES (JUNTO A NOVA SEDE DA JUNTA DE FREGUESIA DE PEDROUÇOS) - PEDROUÇOS	2006/03/06	80103	10.866,21	10.866,21	10.866,21	10.866,21		
401	05	99	76893		2	45.3	COLECTOR DE DESEMBARACAMENTO DE AGUAS PLUVIAIS COLOCADO EM TERRENO PRIVADO COM LIGAÇÃO A RUA DOS CASTELINHOS	2006/03/16	80103	11.155,08	11.155,08	11.155,08	11.155,08		
401	05	99	77624		2	45.3	RAMAL DE MEDIA TENSÃO (15KV) PARA LOTEAMENTO - NOVO CEMITÉRIO DE VERMOIM - MAIA - CONSTRUÇÃO DE RAMAIS DE BAIXA TENSÃO	2006/08/22	80103	11.690,81	11.690,81	11.690,81	11.690,81		
401	05	99	72115			07030399	45.3	INFRAESTRUTURA DE BT/IP NA ROTUNDA DA RUA CENTRAL DE FREJUFE EM SILVA ESCURA	2005/06/06	80103	11.737,32	11.737,32	11.737,32	11.737,32	
401	05	99	62543		2	45.3	PONTE DE LOUSA	2004/01/22	80103	13.093,44	13.093,44	13.093,44	13.093,44		
Total Geral ou a Transportar .....										18.182.068,74	19.108.320,12	19.406.734,84	19.406.734,84		

Identificação dos bens							Data de Aquisição	Localização		Valor de Aquisição	Valor Patrimonial	Valor Actual	Valor Contabilístico	Amortizações Acumuladas
Cl. Tipo	Bem	Nr.Inv.	Referência	Classificação		Descrição		Unidade Orgânica	Compartimento					
401	05	99	60212		2	45.3	ILUMINAÇÃO PUBLICA, NA RUA LUIS DA SILVA NEVES - GUEIFAES	2003/09/26	807	14.777,48	14.777,48	14.777,48	14.777,48	
401	05	99	64861		2	45.3	REDE DE DISTRIBUIÇÃO DE ENERGIA EM BAIXA TENSÃO	2004/10/28	80103	15.167,91	15.167,91	15.167,91	15.167,91	
401	05	99	66666		2	45.3	RAMAL DE BAIXA TENSÃO - RUA DR. CARLOS FERREIRA DA SILVA - COMPLEXO PISCINAS DE GUEIFAES	2005/03/21	80103	16.346,16	16.346,16	16.346,16	16.346,16	
401	05	99	60980		2	45.3	MODIFICAÇÃO DO PT 53 - RUA 5 DE OUTUBRO - GUEIFAES	2004/03/26	80103	22.305,30	22.305,30	22.305,30	22.305,30	
401	05	99	65444		2	45.3	COLLECTOR DE AGUAS PLUVIAIS - NOS ARRUELOS ENVOLVENTES AO EMPREENDIMENTO CONTRUIDO PELA SOCIEDADE "BRANDINHAES"	2005/12/31	80103	22.585,57	22.585,57	22.585,57	22.585,57	
401	05	99	63529		07030399	45.3	RAMAL SUBTERRANEO DE MT PARA O PT N.º 596/MAI - RUA GONÇALO MENDES DA MAIA - PEDROUÇOS	2004/12/03	80103	24.641,45	24.641,45	24.641,45	24.641,45	
401	05	99	60330		2	45.3	ILUMINAÇÃO PUBLICA NA RUA DA SERRA - FOLGOSA	2003/12/31	80103	25.647,44	25.647,44	25.647,44	25.647,44	
401	05	99	71711		07030399	45.3	RAMAL MT DE ALIMENTAÇÃO NO LOTAMENTO DAS CARVALHEIRAS, FREGUESIA DE NOGUEIRA	2005/12/19	80103	31.692,09	31.692,09	31.692,09	31.692,09	
401	05	99	113430		2	45.3	JARDIM NA ENVOLVENTE AOS PREDIOS EXISTENTES NA RUA TRATADO DE ROMA	2009/07/02	80602	33.935,91	33.935,91	33.935,91	33.935,91	
401	05	99	60964		2	45.3	ILUMINAÇÃO PUBLICA NA VIA DIAGONAL NA PROXIMIDADES DA VIA CENTRAL DE GONDIM - GONDIM	2004/02/06	80103	36.003,62	36.003,62	36.003,62	36.003,62	
401	05	99	61092		2	45.3	ILUMINAÇÃO PUBLICA - VIA ENG.º BELMIRO DE AZEVEDO - GEMUNDE	2004/05/24	80103	49.877,08	49.877,08	49.877,08	49.877,08	
401	05	99	68208		2	45.3	ILUMINAÇÃO VIARIA DA AV. DE LIGAÇÃO DA RUA DE S. ROMÃO A RUA DE SANTO CONDESTAVEL - MAIA (INCLUI 12 COLUNAS C/ BRAÇO DUPL0, 9 C/ BRAÇO SIMPLES, LUMINARIAS, 1 ARMARIO/QUADRO E 3 PROJECTORES)	2005/08/18	80103	55.933,02	55.933,02	55.933,02	55.933,02	
401	05	99	60237		2	45.3	LIGAÇÃO DA URBANIZAÇÃO DA QUINTA DO MOSTEIRO A REDE ELECTRICA	2003/12/30	807	59.582,38	59.582,38	59.582,38	59.582,38	
401	05	99	60213		2	45.3	RAMAL DE MT PARA LIGAÇÃO DE LOTAMENTO E DESVIO DA LINHA AÉREA - NUCLEO ENVOLVENTE DA IGREJA - FOLGOSA	2003/09/29	807	71.817,52	71.817,52	71.817,52	71.817,52	
Total Geral ou a Transportar .....										18.182.068,74	19.108.320,12	19.406.734,84	19.406.734,84	

Identificação dos bens							Data de Aquisição	Localização		Valor de Aquisição	Valor Patrimonial	Valor Actual	Valor Contabilístico	Amortizações Acumuladas
Cl.	Tipo	Bem	Nr.Inv.	Referência	Classificação			Unidade Orgânica	Compartmento					
401	05	99	65128		2	45.3	INFRA-ESTRUTURAS VARIAS NOS TERRENOS DESTINADOS AO NOVO CEMITERIO DE VERNOM	2004/08/05	80103	104.708,28	104.708,28	104.708,28	104.708,28	
401	05	99	83190		2	45.3	JARDIM ENVOLVENTE AO BAR DOS ALTOS - PRAÇA DOS ALTOS	2007/01/02	80602	182.422,41	182.422,41	182.422,41	182.422,41	
401	06	01	56986		2	45.1	PARCELA DE TERRENO DESTINADA AO AUMENTO DA FAIXA DE RODAGEM DA RUA DE NOSSA SENHORA DA CARIDADE	2003/05/12	80103	10,00	10,00	10,00	10,00	
401	06	01	71128		2	45.1	PARCELA A INTEGRAR NO DOMINIO PUBLICO PARA ABRUAMENTOS	2005/09/05	80103	75,00	75,00	75,00	75,00	
401	06	01	67687		2	45.1	PARCELA DE TERRENO A INTEGRAR NO DOMINIO PUBLICO	2005/07/19	80103	153,75	153,75	153,75	153,75	
401	06	01	67688		2	45.1	PARCELA DE TERRENO A INTEGRAR NO DOMINIO PUBLICO	2005/07/19	80103	153,75	153,75	153,75	153,75	
401	06	01	69386		3	45.1	PARCELA DE TERRENO Nº3	2005/06/16	80103	165,00	165,00	165,00	165,00	
401	06	01	73711		2	45.1	PARCELA DE TERRENO A INTEGRAR NO DOMINIO PUBLICO MUNICIPAL	2006/06/08	80103	247,50	247,50	247,50	247,50	
401	06	01	73043		2	45.1	PARCELA DE TERRENO A INTEGRAR NO DOMINIO PUBLICO	2006/03/03	80103	465,00	465,00	465,00	465,00	
401	06	01	61041		2	45.1	PARCELA DE TERRENO DESTINADA A IMPLANTACAO DE 1 ABRUAMENTO CONTIGUO A R. DR. DOMINGOS RAMOS PAIVA, QUE SERVIRA DE ACESSO AO PARQUE JOGOS E AO COMPLEXO DE PISCINAS	2004/01/02	80103	498,80	498,80	498,80	498,80	
401	06	01	63577		2	45.1	PARCELA DE TERRENO A INTEGRAR NO DOMINIO PUBLICO	2004/12/22	80103		586,13	586,13	586,13	
401	06	01	56987		2	45.1	PARCELA DE TERRENO DESTINADA A PASSBIO PUBLICO E A PARQUE DE ESTACIONAMENTO DESCOBERTO	2003/05/13	80103	589,05	589,05	589,05	589,05	
401	06	01	66256			45.1	PARCELA DE TERRENO DESTINADA A PASSEIOS	2005/01/02	80103	860,43	860,43	860,43	860,43	
401	06	01	67621		2	45.1	PARCELA DE TERRENO DESTINADA A ABRUAMENTO (RUA SEM NOME 113)	2005/01/02	80103	863,63	863,63	863,63	863,63	
401	06	01	75547		2	45.1	PARCELA DE TERRENO CEDIDA PARA EMP. PER (PARCELA B)	2006/04/05	812	1.050,00	1.050,00	1.050,00	1.050,00	
401	06	01	67686		2	45.1	PARCELA DE TERRENO A INTEGRAR NO DOMINIO PUBLICO	2005/07/19	80103	1.057,50	1.057,50	1.057,50	1.057,50	
Total Geral ou a Transportar .....										18.182.068,74	19.108.320,12	19.406.734,84	19.406.734,84	



Identificação dos bens							Data de Aquisição	Localização		Valor de Aquisição	Valor Patrimonial	Valor Actual	Valor Contabilístico	Amortizações Acumuladas
Cl. Tipo	Bem	Nr.Inv.	Referência	Classificação		Descrição		Unidade Orgânica	Compartimento					
401	06	01	56089		2	45.1	PARCELA DE TERRENO A INTEGRAR NO DOMINIO PUBLICO ANEXO AO P.E.R. DA RUA DAS FIGUEIRAS	2000/06/27	80103	1.084,72	1.084,72	1.084,72	1.084,72	
401	06	01	61287		2	45.1	PARCELA DE TERRENO A INTEGRAR NO DOMINIO PUBLICO (IDENTIFICADA PELA LETRA F1) ARBUMENTOS E JARDINS	2004/01/02	807	1.122,30	1.122,30	1.122,30	1.122,30	
401	06	01	61279		2	45.1	PARCELA DE TERRENO DESTINADA A VIA PERIFERICA	2004/01/02	80103		1.531,31	1.531,31	1.531,31	
401	06	01	66266		2	45.1	PARCELA DE TERRENO A INTEGRAR NO DOMINIO PUBLICO	2005/04/01	80103		1.626,75	1.626,75	1.626,75	
401	06	01	73037			45.1	PARCELA DE TERRENO A INTEGRAR NO DOMINIO PUBLICO	2006/03/28	80103		1.702,50	1.702,50	1.702,50	
401	06	01	83573		2	45.1	PARCELA DE TERRENO DESTINADA A AREA AJARDINADA JUNTO AO PER MOSSO SR DOS AFLITOS	2007/01/03	80602	1.830,60	1.830,60	1.830,60	1.830,60	
401	06	01	73042		2	45.1	PARCELA DE TERRENO A INTEGRAR NO DOMINIO PUBLICO	2006/03/09	80103	1.837,50	1.837,50	1.837,50	1.837,50	
401	06	01	73214		2	45.1	PARCELA DE TERRENO DESTINADA A ESPAÇOS VERDES E PASSEIOS A VOLT A BAIRRO DA MAIA I	2006/01/02	807	2.127,70	2.127,70	2.127,70	2.127,70	
401	06	01	61308		2	45.1	PARCELA DE TERRENO "B"	2004/06/21	80103	2.497,50	2.497,50	2.497,50	2.497,50	
401	06	01	69371		3	45.1	PARCELA DE TERRENO A INTEGRAR O DOMINIO PUBLICO	2005/09/05	80103	2.550,00	2.550,00	2.550,00	2.550,00	
401	06	01	57633		2	45.1	PARCELA DE TERRENO A INTEGRAR NO DOMINIO PUBLICO	2003/07/11	80103	2.924,68	2.924,68	2.924,68	2.924,68	
401	06	01	65450		2	45.1	PARCELA DE TERRENO DESTINADA AO ALARGAMENTO DA RUA CENTRAL DE ARDEGAES	2005/03/04	80103	3.011,25	3.011,25	3.011,25	3.011,25	
401	06	01	60882		2	45.1	PARCELA DE TERRENO DESTINADA A CONSTRUÇÃO E ALARGAMENTO DA "VIA PERIFERICA SUDESTE DA CIDADE"	2004/03/30	80103	3.093,75	3.093,75	3.093,75	3.093,75	
401	06	01	73150			45.1	PARCELA DE TERRENO DESTINADA A CONSTRUÇÃO DE HABITAÇÃO SOCIAL - AREA ENVOLVENTE AO BAIRRO DA MAIA (PASSEIOS, JARDINS)	2006/01/02	80103	3.127,54	3.127,54	3.127,54	3.127,54	
401	06	01	56985		2	45.1	PARCELA DE TERRENO DESTINADA AO ALARGAMENTO DA RUA DE NOSSA SENHORA DA CARIDADE (JUNTO AO NOVO CEMITÉRIO DE VERMOIM)	2003/05/12	80103	3.292,07	3.292,07	3.292,07	3.292,07	
Total Geral ou a Transportar .....										18.182.068,74	19.108.320,12	19.406.734,84	19.406.734,84	

Identificação dos bens							Data de Aquisição	Localização		Valor de Aquisição	Valor Patrimonial	Valor Actual	Valor Contabilístico	Amortizações Acumuladas	
Cl.	Tipo	Bem	Nr.Inv.	Referência	Classificação			Unidade Orgânica	Compartimento						
401	06	01	67157		2	45.1	PARCELA DE TERRENO (PARCELA A) DESTINADA A INTEGRAR NO DOMINIO PUBLICO	2005/05/25	80103		3.420,00	3.420,00	3.420,00	3.420,00	
401	06	01	57667		2	45.1	PARCELA DE TERRENO PARA A CONSTRUÇÃO DE UM ARRUAMENTO	2003/09/04	80103		3.491,59	3.491,59	3.491,59	3.491,59	
401	06	01	61514		2	45.1	PARCELA DE TERRENO A INTEGRAR NO DOMINIO PUBLICO (LIMITE DE PROTECÇÃO DA MARGEM DO RIBEIRO DO ARQUINHO)	2004/08/11	80103		3.592,50	3.592,50	3.592,50	3.592,50	
401	06	01	60767		2	45.1	PARCELA DE TERRENO DESTINADA A EXECUÇÃO DE 1 VIA MUNICIPAL NECESSARIA A COLMATAÇÃO DA ESTRUTURA VIARIA EXISTENTE	2004/02/17	80103		3.840,00	3.840,00	3.840,00	3.840,00	
401	06	01	69559		3	45.1	PARCELA DE TERRENO DESTINADA A DOMINIO PUBLICO	2005/09/15	80103			3.926,25	3.926,25	3.926,25	
401	06	01	73151			45.1	PARCELA DE TERRENO DEASTINADA AO DOMINIO PUBLICO (NOMEADAMENTE PASSEIOS E JARDINS)	2006/01/02	80103			4.234,17	4.234,17	4.234,17	
401	06	01	56926		2	45.1	PARCELA DE TERRENO QUE SE DESTINA A SER INTEGRADA NUM FUTURO ARRUAMENTO PUBLICO	2003/04/10	80103		4.293,52	4.293,52	4.293,52	4.293,52	
401	06	01	63436		8	45.1	PARCELA DE TERRENO A INTEGRAR NO DOMINIO PUBLICO	2004/09/16	80103		4.339,53	4.339,53	4.339,53	4.339,53	
401	06	01	61410		2	45.1	PARCELA DE TERRENO A INTEGRAR NO DOMINIO PUBLICO	2004/05/03	80103			4.454,78	4.454,78	4.454,78	
401	06	01	57901		2	45.1	PARCELA DE TERRENO A INTEGRAR NO DOMINIO PUBLICO	2003/10/17	80103			4.785,00	4.875,00	4.875,00	
401	06	01	73055		2	45.1	PARCELA DE TERRENO CEDIDA PARA O EMP. PER (PARCELA A)	2006/04/05	812		5.850,00	5.850,00	5.850,00	5.850,00	
401	06	01	61518		2	45.1	PARCELA DE TERRENO, DESIGNADA POR "PARCELA C" A INTEGRAR NO DOMINIO PUBLICO	2004/09/17	80103		6.037,50	6.037,50	6.037,50	6.037,50	
401	06	01	58342		2	45.1	PARCELA DE TERRENO DESTINADA A CONCRETIZAÇÃO DE 1 ARRUAMENTO	2003/11/19	80103		7.177,50	7.177,50	7.177,50	7.177,50	
401	06	01	64335			45.1	PARCELA DE TERRENO A INTEGRAR NO DOMINIO PUBLICO	2004/11/22	80103			7.461,75	7.461,75	7.461,75	
401	06	01	46751		2	45.1	PARCELA DE TERRENO A INTEGRAR NO DOMINIO PUBLICO ENVOLTA DO P.E.R DO PAIOL	1999/09/23	80103		7.841,09	7.841,09	7.841,09	7.841,09	
401	06	01	57011		2	45.1	PARCELA DE TERRENO DESTINADA A ARRUAMENTO, APARCAMENTO E PASSEIOS	2003/05/16	80103		9.300,00	9.300,00	9.300,00	9.300,00	
Total Geral ou a Transportar .....											18.182.068,74	19.108.320,12	19.406.734,84	19.406.734,84	

Identificação dos bens							Data de Aquisição	Localização		Valor de Aquisição	Valor Patrimonial	Valor Actual	Valor Contabilístico	Amortizações Acumuladas
Cl.	Tipo	Bem	Nr.Inv.	Referência	Classificação F. Económica Patrimonial	Descrição		Unidade Orgânica	Compartmento					
401	06	01	61517		2	45.1	PARCELA DE TERRENO, DESIGNADA POR "PARCELA B" A INTEGRAR NO DOMÍNIO PÚBLICO	2004/09/17	80103		10.275,00	10.275,00	10.275,00	10.275,00
401	06	01	66252		2	45.1	PARCELA DE TERRENO DESTINADA A ESTACIONAMENTOS, PASSEIOS E ZONAS VERDES	2005/04/21	80103		10.327,50	10.327,50	10.327,50	10.327,50
401	06	01	61307		2	45.1	PARCELA DE TERRENO "A"	2004/06/21	80103		10.574,25	10.574,25	10.574,25	10.574,25
401	06	01	61516		2	45.1	PARCELA DE TERRENO, DESIGNADA POR "PARCELA A" A INTEGRAR NO DOMÍNIO PÚBLICO	2004/09/17	80103		11.107,50	11.107,50	11.107,50	11.107,50
401	06	01	62129		2	45.1	PARCELA DE TERRENO DESTINADA A CONSTRUÇÃO DA VIA ESTRUTURANTE DA GRANJA	2004/01/02	80103		12.744,79	12.744,79	12.744,79	12.744,79
401	06	01	61464		2	45.1	PARCELA DE TERRENO A INTEGRAR NO DOMÍNIO PÚBLICO	2004/08/05	80103			13.282,50	13.282,50	13.282,50
401	06	01	61519		2	45.1	PARCELA DE TERRENO, DESIGNADA POR "PARCELA D" A INTEGRAR NO DOMÍNIO PÚBLICO	2004/09/17	80103		14.655,00	14.655,00	14.655,00	14.655,00
401	06	01	61408		2	45.1	PARCELA DE TERRENO A SER INTEGRADA NO DOMÍNIO PÚBLICO	2004/07/20	80103		15.159,38	15.159,38	15.159,38	15.159,38
401	06	01	63975		2	45.1	PARCELA DE TERRENO A INTEGRAR NO DOMÍNIO PÚBLICO	2004/08/19	80103			15.500,63	15.500,63	15.500,63
401	06	01	57012		2	45.1	TERRENO RUSTICO, DESTINADO A 1 PARQUE DE ESTACIONAMENTO (EM FRENTE COMPLEXO DESPORTIVO DE S. PEDRO FINS)	2003/05/19	80103		16.000,00	16.000,00	16.000,00	16.000,00
401	06	01	61504		2	45.1	PARCELA DE TERRENO A INTEGRAR NO DOMÍNIO PÚBLICO	2004/01/02	80103			16.642,50	16.642,50	16.642,50
401	06	01	63568		2	45.1	PARCELA DE TERRENO A INTEGRAR NO DOMÍNIO PÚBLICO	2004/12/23	80103		23.040,00	23.040,00	23.040,00	23.040,00
401	06	01	67625		3	45.1	PARCELA DE TERRENO DESTINADA A CONSTRUÇÃO DA ROTUNDA QUE CONFLUI ENTRE A EN 318-1 COM A RUA GENERAL HUMBERTO DELGADO E A RUA 5 DE OUTUBRO	2005/07/01	80103		25.000,00	25.000,00	25.000,00	25.000,00
401	06	01	69656		3	45.1	PARCELA DE TERRENO DESTINADA A SER INTEGRADA NO DOMÍNIO PÚBLICO	2005/10/07	80103		25.211,42	25.211,42	25.211,42	25.211,42
401	06	01	61547		2	45.1	PARCELA DE TERRENO DESTINADA AO ALARGAMENTO DA RUA DA GRANJA	2004/01/02	80103		27.075,13	27.075,13	27.075,13	27.075,13
401	06	01	60951		2	45.1	PARCELA "B" DESTINADA A ARRUEAMENTOS E PASSEIOS	2004/03/03	80103		27.216,73	27.216,73	27.216,73	27.216,73
Total Geral ou a Transportar .....											18.182.068,74	19.108.320,12	19.406.734,84	19.406.734,84

Identificação dos bens							Data de Aquisição	Localização		Valor de Aquisição	Valor Patrimonial	Valor Actual	Valor Contabilístico	Amortizações Acumuladas
Cl. Tipo	Bem	Nr.Inv.	Referência	Classificação		Descrição		Unidade Orgânica	Compartimento					
401	06	01	61294		2	45.1	PARCELA DE TERRENO DESTINADA AO DOMÍNIO PÚBLICO	2004/01/02	80103		28.788,75	28.788,75	28.788,75	
401	06	01	66291		2	45.1	PARCELA DE TERRENO DESTINADA A DAR CONTINUIDADE DA RUA PADRE EDUARDO ESPINHEIRA ATÉ A RUA DR. MANUEL FRANCISCO ARAÚJO	2005/01/02	807		29.927,87	29.927,87	29.927,87	
401	06	01	60915		2	45.1	PARCELA DE TERRENO DESTINADA A ABERTURA DO ARRUAMENTO PARALELO AO IC 24	2004/04/14	80103		32.193,75	32.193,75	32.193,75	
401	06	01	64234		2	45.1	PARCELA DE TERRENO A INTEGRAR NO DOMÍNIO PÚBLICO MUNICIPAL PARA PASSEIOS E ARRUAMENTO	2004/05/04	80103		33.056,25	33.056,25	33.056,25	
401	06	01	61286		2	45.1	PARCELA DE TERRENO A INTEGRAR NO DOMÍNIO PÚBLICO (IDENTIFICADA PELA LETRA F) ARRUAMENTOS E JARDINS	2004/01/02	807		35.918,44	35.918,44	35.918,44	
401	06	01	69554		3	45.1	PARCELA DE TERRENO A INTEGRAR NO DOMÍNIO PÚBLICO PARA ARRUAMENTOS E PASSEIOS	2005/09/30	80103		40.519,50	40.519,50	40.519,50	
401	06	01	61288		2	45.1	PARCELA DE TERRENO A INTEGRAR NO DOMÍNIO PÚBLICO (IDENTIFICADA PELA LETRA E) ARRUAMENTOS E JARDINS	2004/01/02	807		44.675,67	44.675,67	44.675,67	
401	06	01	65435		2	45.1	PARCELA DE TERRENO DESTINADA A "VIA PERIFÉRICA SUDOESTE DA CIDADE..."	2005/01/28	807		45.250,00	45.250,00	45.250,00	
401	06	01	98263		2	45.1	PARCELA DE TERRENO DESTINADA A DOMÍNIO PÚBLICO (LINHA DO METRO)	2008/01/03	80103		45.912,21	45.912,21	45.912,21	
401	06	01	58040		2	45.1	PARCELA DE TERRENO DESTINADA AO PROLONGAMENTO DA RUA ALTINO COELHO P/ PONTE DESDE O SEU ENTRONCAMENTO C/ A RUA ENG.º DUARTE PACHECO ATÉ A RUA DA CAVADA	2003/02/18	807		50.033,78	50.033,78	50.033,78	
401	06	01	49361		2	45.1	PARCELA DE TERRENO DESTINADA A CONSTRUÇÃO DA VIA CENTRAL DE PEDROUÇOS	2003/01/31	807		53.269,62	53.269,62	53.269,62	
401	06	01	58347		2	45.1	PARCELA DE TERRENO "B" DESTINADA AO PROLONGAMENTO DA RUA ALTINO COELHO	2003/10/20	80103		54.149,50	54.149,50	54.149,50	
401	06	01	66191		2	45.1	PARCELA DE TERRENO DESTINADA AO ALARGAMENTO DA VIA PÚBLICA NA RUA CENTRAL DE FOLGOSA	2005/04/14	80103		56.862,00	56.862,00	56.862,00	
401	06	01	65436		2	45.1	PARCELA DE TERRENO DESTINADA A "VIA PERIFÉRICA SUDOESTE DA CIDADE..."	2005/01/28	807		57.562,50	57.562,50	57.562,50	
Total Geral ou a Transportar .....										18.182.068,74	19.108.320,12	19.406.734,84	19.406.734,84	

Identificação dos bens							Data de Aquisição	Localização		Valor de Aquisição	Valor Patrimonial	Valor Actual	Valor Contabilístico	Amortizações Acumuladas	
Cl.	Tipo	Bem	Nr. Inv.	Referência	Classificação F. Económica Patrimonial	Descrição		Unidade Orgânica	Compartimento						
401	06	01	65437			45.1	PREDIO RUSTICO, DESTINADO AO PROGRAMA DE REFORMULAÇÃO URBANISTIA PARA PARTE DO CENTRO DE GUEIFAPES	2005/02/03	807		60.000,00	60.000,00	60.000,00	60.000,00	
401	06	01	57132		2	45.1	PARCELA DE TERRENO	2003/05/28	80103		60.024,76	60.024,76	60.024,76	60.024,76	
401	06	01	65433		2	45.1	PARCELA DE TERRENO A INTEGRAR NO DOMINIO PUBLICO	2005/03/22	80103			65.242,50	65.242,50	65.242,50	
401	06	01	61412		2	45.1	PARCELA DE TERRENO A INTEGRAR NO DOMINIO PUBLICO	2004/08/04	80103			70.031,25	70.031,25	70.031,25	
401	06	01	69384		2	45.1	PARCELA DE TERRENO A INTEGRAR NO DOMINIO PUBLICO	2005/07/07	80103		70.715,31	70.715,31	70.715,31	70.715,31	
401	06	01	72468		2	45.1	PARCELA DE TERRENO A CEDER AO DOMINIO PUBLICO - JUNTO AO P.E.R. DAS ARREGADAS	2005/01/02	80103			71.795,83	71.795,83	71.795,83	
401	06	01	58349		2	45.1	PARCELA DE TERRENO	2003/10/31	80103		72.892,82	72.892,82	72.892,82	72.892,82	
401	06	01	66798		2	45.1	PARCELA DE TERRENO A INTEGRAR NO DOMINIO PUBLICO	2005/05/17	80103			82.372,50	82.372,50	82.372,50	
401	06	01	60950		2	45.1	PARCELA "A" DESTINADA A ARRUEMENTOS E PASSEIOS	2004/03/03	80103		89.158,27	89.158,27	89.158,27	89.158,27	
401	06	01	60809		2	45.1	PARCELA DE TERRENO	2004/03/16	80103		94.003,06	94.003,06	94.003,06	94.003,06	
401	06	01	69377		3	45.1	PARCELA DE TERRENO "A" (A INTEGRAR A EMPREITADA "VIA ESTRUTURANTE MILHEIROS - AGUAS SANTAS ENTRE A R. GEN- HUMBERTO DELGADO E A R. ANTONIO SANTOS")	2005/09/23	807		97.940,00	97.940,00	97.940,00	97.940,00	
401	06	01	65428		2	45.1	PARCELA DE TERRENO A INTEGRAR NO DOMINIO PUBLICO PARA ARRUEMENTO, PASSEIOS E ESTACIONAMENTO	2005/01/14	807			99.292,50	99.292,50	99.292,50	
401	06	01	60883		2	45.1	PARCELA DE TERRENO DESTINADA A DAR CONTINUIDADE, NO SENTIDO NORTE, A AV. CENTRAL DE PEDROUÇOS	2004/04/02	80103		125.000,00	125.000,00	125.000,00	125.000,00	
401	06	01	67624		3	45.1	PARCELA DE TERRENO DESTINADA A "VIA ESTRUTURANTE DE MILHEIROS - AGUAS SANTAS"	2005/06/03	80103		125.000,00	125.000,00	125.000,00	125.000,00	
401	06	01	66559		2	45.1	PARCELA DE TERRENO DESTINADA A EXECUÇÃO DE LIGAÇÃO DA RUA 3 DE MAIO A RUA ANTONIO SIMOES	2005/05/02	807		125.000,00	125.000,00	125.000,00	125.000,00	
401	06	01	58048		2	45.1	PARCELA DE TERRENO A SER INTEGRADA NO DOMINIO PUBLICO	2003/10/16	80103		160.400,29	160.400,29	160.400,29	160.400,29	
Total Geral ou a Transportar .....											18.182.068,74	19.108.320,12	19.406.734,84	19.406.734,84	

Identificação dos bens							Data de Aquisição	Localização		Valor de Aquisição	Valor Patrimonial	Valor Actual	Valor Contabilístico	Amortizações Acumuladas
Cl. Tipo	Bem	Nr.Inv.	Referência	Classificação		Descrição		Unidade Orgânica	Compartimento					
401	06	01	61520		2	45.1	PARCELA DE TERRENO A INTEGRAR NO DOMÍNIO PÚBLICO	2004/01/02	80103		170.703,75	170.703,75	170.703,75	
401	06	01	61440		2	45.1	PARCELA DE TERRENO, DESIGNADA LOTE Nº 3	2004/01/02	80103		199.095,18	199.095,18	199.095,18	
401	06	01	91331		2	45.1	PARCELA DE TERRENO A INTEGRAR NO DOMÍNIO PÚBLICO (ARRUAMENTOS, BAIS DE ESTACIONAMENTO, PASSEIOS E ESPAÇOS AJARDINADOS)	2008/01/03	807		590.910,00	590.910,00	590.910,00	
401	06	01	66288		2	45.1	PARCELA DE TERRENO A INTEGRAR NO DOMÍNIO PÚBLICO	2005/01/02	80103		1.055.757,33	1.055.757,33	1.055.757,33	
401	06	99	111816		2	45.1	PARCELA DE TERRENO DESTINADA A ABERTURA DE ARGUMENTO DE LIGAÇÃO DA AV.ª SANTOS LEITE A RUA DA ESTRADA VELHA	2009/10/07	807		40,00	40,00	40,00	
401	06	99	106566		2	45.1	PARCELA DE TERRENO DESTINADA A DOMÍNIO PÚBLICO	2009/04/30	807		2.329,40	2.329,40	2.329,40	
401	06	99	106824		2	45.1	PARCELA DE TERRENO DESTINADA A INTEGRAR DOMÍNIO PÚBLICO DO MUNICÍPIO PARA IMPLANTAÇÃO DO NOVO ARRUAMENTO DE ACESSO AO POLO DE SERVIÇOS PÚBLICOS	2009/06/25	807		3.109,91	3.109,91	3.109,91	
401	06	99	111814		2	45.1	PARCELA DE TERRENO DESTINADA A INTEGRAR DOMÍNIO PÚBLICO	2009/09/30	80103		103.373,72	103.373,72	103.373,72	
401	06	99	111815		2	45.1	PARCELA DE TERRENO DESTINADA A INTEGRAR DOMÍNIO PÚBLICO	2009/09/30	80103		193.074,85	193.074,85	193.074,85	
401	07	02	34393		2	45.1	JARDIM DO MONTE DE STO. OVIDEO, EM STA. MARIA DE AVIOSO, C/ 3620 M2 DE ÁREA	2001/12/31	80602		59,59	59,59	59,59	
401	07	02	34373		2	45.1	CANTEIRO NO LARGO DE FREJUFE, EM SILVA ESCURA, C/ 9 M2 DE ÁREA	2001/12/31	80602		148,14	148,14	148,14	
401	07	02	34306		2	45.1	ROTUNDA DA PRAÇA ALMEIDA GARRET, EM PEDROUÇOS COM ÁREA DE 10 M2 (N.3)	2001/12/31	80602		164,60	164,60	164,60	
401	07	02	34282		2	45.1	TRIÂNGULO JUNTO A CAPELA DO SR. DOS AFLITOS (ARDEGARES) EM ÁGUAS SANTAS COM 10 M2 (Nº 3)	2001/12/31	80602		164,60	164,60	164,60	
401	07	02	34422		2	45.1	PLACA AJARDINADA NO INÍCIO DA RUA HERÓIS DE MUCABA, EM GUEIFAES, C/ 11 M2 DE ÁREA	2001/12/31	80602		181,06	181,06	181,06	
401	07	02	34472		2	45.1	JARDIM NA RUA DE VILAR DE LUZ COM ÁREA DE 14 M2 EM PULGOSA	2001/12/31	80602		230,44	230,44	230,44	
Total Geral ou a Transportar .....										18.182.068,74	19.108.320,12	19.406.734,84	19.406.734,84	

Identificação dos bens							Data de Aquisição	Localização		Valor de Aquisição	Valor Patrimonial	Valor Actual	Valor Contabilístico	Amortizações Acumuladas
Cl. Tipo	Bem	Nr.Inv.	Referência	Classificação		Descrição		Unidade Orgânica	Compartimento					
401	07	02	93647		3	45.1	PARCELA DE TERRENO DESTINADA A AREAS VERDES DE UTILIZAÇÃO COLECTIVA	2008/09/25	807	240,00	240,00	240,00	240,00	
401	07	02	75956		2	45.1	PARCELA DE TERRENO DESTINADA A UM JARDIM NA RUA ENG.º LUIS ALMEIDA (S. PEDRO FINS)	2006/01/02	80602	249,40	249,40	249,40	249,40	
401	07	02	34364		2	45.1	TRIANGULO CENTRAL NO INICIO DA RUA GENERAL HUMBERTO DELGADO, JUNTO DA FRGUESIA, EM MILHEIROS COM A AREA DE 16 M2 (Nº8)	2001/12/31	80602	263,37	263,37	263,37	263,37	
401	07	02	34461		2	45.1	SEPARADOR LATERAL NA RUA CONSELHEIRO COSTA AROSO, EM MOREIRA, C/ 17 M2 DE AREA (Nº 20)	2001/12/31	80602	279,83	279,83	279,83	279,83	
401	07	02	34394		2	45.1	JARDIM DA ZONA ESPECTANTE A RUA PADRE ANTONIO COSTA EM NOGUEIRA COM A AREA DE 17 M2 (INICIO LADO N)JUNTO AO POSTO MEDICO (Nº1)	2001/12/31	80602	279,83	279,83	279,83	279,83	
401	07	02	34467		2	45.1	ROTUNDA NA RUA DO BARBEIRO, CONFLUENCIA COM A EN 107, EM MOREIRA, COM A AREA DE 17 M2 (Nº 26)	2001/12/31	80602	279,83	279,83	279,83	279,83	
401	07	02	34305		2	45.1	PLACA SEPARADORA CENTRAL NO INICIO DA RUA DE MACAU, EM PEDROÇOS, C/ 18 M2 DE AREA (Nº 2)	2001/12/31	80602	296,29	296,29	296,29	296,29	
401	07	02	73228		2	45.1	PARCELA DE TERRENO Nº5 DESTINADA A ZONA VERDE	2006/01/02	80602		315,00	315,00	315,00	
401	07	02	34310		2	45.1	PLACA SEPARADORA NO INICIO DA RUA TRATADO DE TORDESILHAS, EM PEDROÇOS, C/ 21 M2 DE AREA (N.6)	2001/12/31	80602	345,67	345,67	345,67	345,67	
401	07	02	34391		2	45.1	SEPARADOR CENTRAL NA RUA DE AVISO EM STA MARIA, COM AREA DE 21 M2	2001/12/31	80602	345,67	345,67	345,67	345,67	
401	07	02	34334		2	45.1	PLACA SEPARADORA NO INICIO DA RUA DE SAO SALVADOR, EM JARDIM, COM A AREA DE 26M2 (Nº 1)	2001/12/31	80602	427,97	427,97	427,97	427,97	
401	07	02	34443		2	45.1	ROTUNDA CONTIGUA A RUA FREDERICO ULRICH (JUNTO A MANTEX) EM MOREIRA COM A AREA DE 28 M2 (Nº6)	2001/12/31	80602	460,89	460,89	460,89	460,89	
401	07	02	98471			45.1	PARCELA DE TERRENO DESTINADA A FAIXA DE RODAGEM	2009/03/10	80103	506,25	506,25	506,25	506,25	
401	07	02	34353		2	45.1	PLACA CENTRAL NA CONFLUENCIA DA RUA D. SILVIA ALVES TEIXEIRA COM A RUA DO SANTO CONDESTAVEL EM VERMOIM COM A AREA DE 32 M2 (Nº20)	2001/12/31	80602	526,73	526,73	526,73	526,73	
Total Geral ou a Transportar .....										18.182.068,74	19.108.320,12	19.406.734,84	19.406.734,84	

Identificação dos bens							Data de Aquisição	Localização		Valor de Aquisição	Valor Patrimonial	Valor Actual	Valor Contabilístico	Amortizações Acumuladas
Cl.	Tipo	Bem	Nr.Inv.	Referência	Classificação			Unidade Orgânica	Compartmento					
401	07	02	34362		2	45.1	PLACAS AJARDINADAS NA CONFLUENCIA DAS RUAS: GENERAL HUMBERTO DELGADO, ALDEIA NOVA E OUTRAS, EM MILHEIROS COM AREA DE 33 M2 (Nº 6)	2001/12/31	80602	GENERAL HUMBERTO DELGADO/ ALDEIA NOVA E OUTRAS	543,19	543,19	543,19	543,19
401	07	02	34452		2	45.1	PLACAS SEPARADORES NA CONFLUENCIA DA RUA JOSE MOREIRA DA SILVA E VIA ADELINO AMARO DA COSTA EM MOREIRA COM A AREA DE 34 M2 (Nº15)	2001/12/31	80602	RUA JOSE MOREIRA DA SILVA E VIA ADELINO AMARO DA COSTA	559,65	559,65	559,65	559,65
401	07	02	34460		2	45.1	SEPARADORES NA RUA DE REAL EM MOREIRA COM A AREA DE 35 M2 (Nº19)	2001/12/31	80602	RUA DE REAL	576,11	576,11	576,11	576,11
401	07	02	34419		2	45.1	PLACA SEPARADORA NA PRACETA ALTINO COELHO, EM GUEIPAS, C/ 35 M2 DE AREA (Nº 11)	2001/12/31	80602	PRACETA ALTINO COELHO	576,11	576,11	576,11	576,11
401	07	02	34352		2	45.1	PLACA CENTRAL NA CONFLUENCIA DA R. DE S. ROMAO E R. DA CEGONHEIRA, EM VERMOIM, C/ 36 M2 DE AREA (Nº 19)	2001/12/31	80602		592,57	592,57	592,57	592,57
401	07	02	34415		2	45.1	PLACA AJARDINADA NO INICIO DA RUA MANUEL FERREIRA PINTO EM GUEIPAS, COM A AREA DE 36 M2 (Nº5)	2001/12/31	80602	RUA MANUEL FERREIRA PINTO	592,57	592,57	592,57	592,57
401	07	02	34354		2	45.1	SEPARADOR CENTRAL DA AV. VASCO DA GAMA EM VERMOIM COM AREA DE 375 M2 (Nº 22)	2001/12/31	80602	AV. VASCO DA GAMA	617,26	617,26	617,26	617,26
401	07	02	34485		2	45.1	PLACA SEPARADORA CENTRAL A RUA DE SIRTELO EM FOLGOSA COM A AREA DE 39 M2 (Nº14)	2001/12/31	80602	RUA DE SIRTELO	641,95	641,95	641,95	641,95
401	07	02	34332		2	45.1	JARDIM NA ESQUINA DA TRAVESSA DO BAIRRO E RUA DO BAIRRO EM GEMUNDE COM A AREA DE 41 M2 (Nº15)	2001/12/31	80602	ESQUINA DA TRAVESSA DO BAIRRO E RUA DO BAIRRO	674,87	674,87	674,87	674,87
401	07	02	98472			45.1	PARCELA DE TERRENO DESTINADA A BAIJA DE ESTACIONAMENTO	2009/03/10	80103	RUA FERNANDO ALMEIDA	686,25	686,25	686,25	686,25
401	07	02	34453		2	45.1	JARDIM NA PRACETA LUCINDA ALVES DA SILVA, EM MOREIRA, C/ 42 M2 DE AREA(Nº 15)	2001/12/31	80602	PRACETA LUCINDA ALVES DA SILVA	691,33	691,33	691,33	691,33
401	07	02	34349		2	45.1	ROTUNDA NO INICIO DA AV. LUIS DE CAMOES, EM VERMOIM, C/ 43 M2 DE AREA (Nº 16)	2001/12/31	80602	AV. LUIS DE CAMOES	707,79	707,79	707,79	707,79
401	07	02	34285		2	45.1	TRIANGULO AJARDINADO NA R. DE REBORDAOS EM AGUAS SANTAS, COM 46 M2 (Nº 5)	2001/12/31	80602	R. DE REBORDAOS	757,18	757,18	757,18	757,18
401	07	02	34424		2	45.1	PLACA SEPARADORA NO INICIO DA RUA DA AZENHA NOVA EM GUEIPAS COM AREA DE 46 M2 (Nº17)	2001/12/31	80602	RUA DA AZENHA NOVA	757,18	757,18	757,18	757,18
Total Geral ou a Transportar .....											18.182.068,74	19.108.320,12	19.406.734,84	19.406.734,84



Identificação dos bens							Data de Aquisição	Localização		Valor de Aquisição	Valor Patrimonial	Valor Actual	Valor Contabilístico	Amortizações Acumuladas
Cl.	Tipo	Bem	Nr.Inv.	Referência	Classificação F. Económica Patrimonial			Descrição	Unidade Orgânica					
401	07	02	34493		2	45.1	JARDIM NA PRACETA MARIA DA FONTE EM VILA NOVA DA TELHA COM A AREA DE 47 M2 (Nº11)	2001/12/31	80602		773,64	773,64	773,64	773,64
401	07	02	34475		2	45.1	PLACA SEPARADORA NO INICIO DA RUA DE DOMINGOS RAMOS (CAMPOSA) EM FOLGOSA COM A AREA DE 48 M2 (Nº4)	2001/12/31	80602		790,10	790,10	790,10	790,10
401	07	02	34297		2	45.1	ROTUNDA DA RUA DO CALVARIO EM AGUAS SANTAS C/ 49 M2 DE AREA (Nº 17)	2001/12/31	80602		806,56	806,56	806,56	806,56
401	07	02	34406		2	45.1	SEPARADOR CENTRAL NA RUA ANTONIO MOREIRA DA SILVA, EM NOGUEIRA, C/ 50 M2 DE AREA (Nº 13)	2001/12/31	80602		823,02	823,02	823,02	823,02
401	07	02	34474		2	45.1	PLACAS SEPARADORAS NO INICIO DA RUA DE SALGUEIROS EM FOLGOSA COM A AREA DE 51 M2 (Nº 3)	2001/12/31	80602		839,48	839,48	839,48	839,48
401	07	02	34379		2	45.1	JARDIM NA TRAV. DE FRIAS, EM SILVA ESCURA, C/ 52 M2 DE AREA	2001/12/31	80602		855,94	855,94	855,94	855,94
401	07	02	34410		2	45.1	SEPARADOR LATERAL NA RUA SIDONIO PAIS EM NOGUEIRA COM A AREA DE 52 M2 (Nº18)	2001/12/31	80602		855,94	855,94	855,94	855,94
401	07	02	34411		2	45.1	SEPARADOR LATERAL NA E.N. 107 JUNTO A "CASA DE PNEUS" EM NOGUEIRA, C/ A AREA DE 53 M2 (Nº 17)	2001/12/31	80602		872,40	872,40	872,40	872,40
401	07	02	34308		2	45.1	JARDIM NA RUA ANTONIO SIMOES EM PEDROUÇOS, COM 54 M2 (Nº 4)	2001/12/31	80602		888,86	888,86	888,86	888,86
401	07	02	34401		2	45.1	SEPARADOR NA RUA AGOSTINHO DA SILVA ROCHA (JUNTO A FINEIX) EM NOGUEIRA COM AREA DE 56 M2 (Nº 9)	2001/12/31	80602		921,78	921,78	921,78	921,78
401	07	02	77858		2	45.1	PARCELA DE TERRENO DESTINADA A UM JARDIM (PARCELA B)	2006/01/02	80602		925,89	925,89	925,89	925,89
401	07	02	34360		2	45.1	JARDIM NA VIA CENTRAL DE MILHEIROS, C/ 58 M2 DE AREA (Nº 2)	2001/12/31	80602		954,70	954,70	954,70	954,70
401	07	02	34478		2	45.1	PLACA SEPARADORA NO INICIO DA RUA PROFESSOR ANTONIO MARQUES EM FOLGOSA COM A AREA DE 58 M2 ( Nº 9)	2001/12/31	80602		954,70	954,70	954,70	954,70
401	07	02	34355		2	45.1	JARDIM NA RUA SANTO CONDESTAVEL, EM VERMOIM, C/ 58 M2 DE AREA (Nº 23)	2001/12/31	80602		954,70	954,70	954,70	954,70
401	07	02	34501		2	45.1	JARDIM ATRAS DA IGREJA, EM S. PEDRO FINS, C/ 60 M2 DE AREA (Nº 5)	2001/12/31	80602		987,62	987,62	152.908,59	152.908,59
401	07	02	34502		2	45.1	PLACA SEPARADORA NO INICIO DA AV. S. FINS, EM S. PEDRO FINS, COM A AREA DE 61 M2 (Nº 5)	2001/12/31	80602		1.004,08	1.004,08	1.004,08	1.004,08
Total Geral ou a Transportar .....											18.182.068,74	19.108.320,12	19.406.734,84	19.406.734,84

Identificação dos bens							Data de Aquisição	Localização		Valor de Aquisição	Valor Patrimonial	Valor Actual	Valor Contabilístico	Amortizações Acumuladas
Cl.	Tipo	Bem	Nr.Inv.	Referência	Classificação F. Económica Patrimonial	Descrição		Unidade Orgânica	Compartimento					
401	07	02	63534		2	45.1	PARCELA DE TERRENO DESTINADA A ESPAÇOS VERDES E DE UTILIDADE COLECTIVA	2006/06/22	80602	RUA NOVA DA GANDRA	1.008,75	1.008,75	1.008,75	1.008,75
401	07	02	34361		2	45.1	DOIS TRIANGULOS SEPARADORES NA RUA DAS CONCHAS, CRUZAMENTO COM AVª CENTRAL DE MILHEIROS EM MILHEIROS COM A AREA DE 63 M2 (Nº4)	2001/12/31	80602	CRUZAMENTO DA RUA DAS CONCHAS COM A AVª CENTRAL DE MILHEIROS	1.037,00	1.037,00	1.037,00	1.037,00
401	07	02	34363		2	45.1	SEPARADOR CENTRAL NA R. 5 DE OUTUBRO (JUNTO AO MATADOURO), EM MILHEIROS, C/ 64 M2 DE AREA (Nº 7)	2001/12/31	80602	RUA 5 DE OUTUBRO	1.053,46	1.053,46	1.053,46	1.053,46
401	07	02	34387		2	45.1	JARDIM CONTIGUO A ASSOCIAÇÃO DE DADORES DE SANGUE, AO LARGO DA IGREJA EM S. PEDRO DE AVIOSO, C/ 64 M2 DE AREA	2001/12/31	80602	LARGO DA IGREJA	1.053,46	1.053,46	1.053,46	1.053,46
401	07	02	34382		2	45.1	JARDIM NA RUA DE FRIAS EM SILVA ESCURA COM A AREA DE 65 M2	2001/12/31	80602	RUA DE FRIAS	1.069,92	1.069,92	1.069,92	1.069,92
401	07	02	34380		2	45.1	SEPARADOR NA RUA DA DEVEZA EM SILVA ESCURA, COM A AREA DE 66 M2	2001/12/31	80602	RUA DA DEVEZA	1.086,38	1.086,38	1.086,38	1.086,38
401	07	02	34451		2	45.1	PLACAS SEPARADORAS CENTRAIS NA RUA DA PRIMAVERA, TOPO PONTE EM MOREIRA COM A AREA DE 66 M2 (Nº 14)	2001/12/31	80602	NA RUA DA PRIMAVERA	1.086,38	1.086,38	1.086,38	1.086,38
401	07	02	34456		2	45.1	JARDIM NA CONFLUENCIA DA RUA CONSELHEIRO LUIS MAGALHAES C/ A RUA DO DR. FARINHOYE, EM MOREIRA, C/ A AREA DE 67 M2 (Nº 17)	2001/12/31	80602		1.102,84	1.102,84	1.102,84	1.102,84
401	07	02	34356		2	45.1	JARDIM NO INICIO DA RUA GIL VICENTE COM 67 M2 (Nº24)	2001/12/31	80602	RUA GIL VICENTE	1.102,84	1.102,84	1.102,84	1.102,84
401	07	02	90581		2	45.1	PARCELA DE TERRENO DESTINADA A JARDIM	2008/01/02	806	LOGAR DE FERREIRO	1.125,00	1.125,00	1.125,00	1.125,00
401	07	02	34280		2	45.1	TRIANGULO NO LARGO DA R. SIMOES LOPES (ARDEGAES) EM AGUAS SANTAS COM 69 M2 (Nº 1)	2001/12/31	80602	RUA SIMOES LOPES	1.135,76	1.135,76	1.135,76	1.135,76
401	07	02	34336		2	45.1	JARDIM NA RUA DA LIBERDADE, EM GONDIM, C/ 69 M2 DE AREA (N.3)	2001/12/31	80602	RUA DA LIBERDADE	1.135,76	1.135,76	1.135,76	1.135,76
401	07	02	34374		2	45.1	JARDIM DO LARGO DA CAVADINHA EM SILVA ESCURA COM A AREA DE 69 M2	2001/12/31	80602	LARGO DA CAVADINHA	1.135,76	1.135,76	1.135,76	1.135,76
401	07	02	34455		2	45.1	JARDIM NA RUA DE SANTO ANTONIO EM MOREIRA COM A AREA DE 71 M2 (Nº15)	2001/12/31	80602	RUA SANTO ANTONIO	1.168,68	1.168,68	1.168,68	1.168,68
401	07	02	34448		2	45.1	PLACA CENTRAL DA RUA 5 COM A RUA DAS GUARDEIRAS, EM MOREIRA COM A AREA DE 71 M2 (Nº 11)	2001/12/31	80602	RUA 5 / RUA DAS GUARDEIRAS	1.170,68	1.170,68	1.170,68	1.170,68
Total Geral ou a Transportar .....											18.182.068,74	19.108.320,12	19.406.734,84	19.406.734,84

Identificação dos bens							Data de Aquisição	Localização		Valor de Aquisição	Valor Patrimonial	Valor Actual	Valor Contabilístico	Amortizações Acumuladas
Cl. Tipo	Bem	Nr.Inv.	Referência	Classificação		Descrição		Unidade Orgânica	Compartimento					
401	07	02	34397		2	45.1	JARDINS NA RUA DE NOVAIS EM NOGUEIRA COM AREA DE 75 M2 (Nº 6)	2001/12/31	80602	RUA DE NOVAIS	1.234,52	1.234,52	1.234,52	1.234,52
401	07	02	34395		2	45.1	SEPARADOR CENTRAL A RUA DR. ANTONIO JOSE DE ALMEIDA, EM NOGUEIRA, C/ 76 M2 DE AREA (Nº 3)	2001/12/31	80602	RUA DR. ANTONIO JOSE DE ALMEIDA	1.250,99	1.250,99	1.250,99	1.250,99
401	07	02	80029		2	45.1	PARCELA DE TERRENO DESTINADA A ZONAS VERDES	2007/01/03	80602	RUA D. AFONSO HENRIQUES	1.252,50	1.252,50	1.252,50	1.252,50
401	07	02	34386		2	45.1	JARDIM CONTIGUO AO EDIFICIO DA JUNTA DA FREGUESIA DE S. PEDRO DE AVIOSO A R. DE FERROEIRO COM A AREA DE 77 M2	2001/12/31	80602	R. DE FERROEIRO	1.267,45	1.267,45	1.267,45	1.267,45
401	07	02	34291		2	45.1	JARDIM DA ZONA ESPREITANTE DA RUA VILA BRASIL EM AGUAS SANTAS COM 81 M2 (Nº 11)	2001/12/31	80602	RUA VILA BRASIL	1.333,29	1.333,29	1.333,29	1.333,29
401	07	02	34506		2	45.1	PLACA SEPARADORA NO INICIO DA TRAVESSA DA CABREIRA AM BARCA COM A AREA DE 82 M2 (Nº3)	2001/12/31	80602	TRAVESSA DA CABREIRA	1.349,75	1.349,75	1.349,75	1.349,75
401	07	02	34428		2	45.1	SEPARADOR LATERAL NA RUA CONSELHEIRO COSTA AROSO NA MAIA COM A AREA DE 83 M2 (Nº2)	2001/12/31	80602	RUA CONSELHEIRO COSTA AROSO	1.366,21	1.366,21	1.366,21	1.366,21
401	07	02	34403		2	45.1	JARDIM NA RUA DOS MOSOS (JUNTO A RIBEIRA DE ALMORODE) EM NOGUEIRA COM A AREA DE 65 M2 (Nº 10)	2001/12/31	80602	RUA DOS MOSOS	1.369,20	1.369,20	1.369,20	1.369,20
401	07	02	34333		2	45.1	PLACA AJARDINADA NO INICIO DA TRAV. DA VITORIA, EM GEMUNDE, C/ 24 M2 DE AREA (Nº 16)	2001/12/31	80602	TRAV. DA VITORIA	1.392,64	1.392,64	1.392,64	1.392,64
401	07	02	34319		2	45.1	SEPARADOR CENTRAL NA RUA URB. DA BAJOUCA (AO FUNDO DA BAJOUCA) EM GEMUNDE COM 86 M2 (Nº1)	2001/12/31	80602	RUA DA URB. DA BAJOUCA	1.415,59	1.415,59	1.415,59	1.415,59
401	07	02	34365		2	45.1	JARDIM NA RUA GENERAL HUMBERTO DELGADO, JUNTO A TIGREIA DE MILHEIROS COM A AREA DE 87 M2 (N.9)	2001/12/31	80602	RUA GENRAL HUMBERTO DELGADO	1.432,05	1.432,05	1.432,05	1.432,05
401	07	02	34366		2	45.1	SEPARADOR CENTRAL E TRIANGULOS NA PRACETA ALICE ANGELA LIMA E SILVA, EM MILHEIROS, C/ 91 M2 (Nº 10)	2001/12/31	80602	PRACETA ALICE ANGELA LIMA E SILVA	1.497,89	1.497,89	1.497,89	1.497,89
401	07	02	34350		2	45.1	JARDIM SEPARADOR AO INICIO DA AV. LUIS DE CAMOES, OPOSTO A R. JOSE RODRIGUES DA SILVA JUNIOR EM VERMOIM COM AREA DE 91 M2 (Nº 17)	2001/12/31	80602	AV. LUIS DE CAMOES/R. JOSE RODRIGUES SILVA JUNIOR	1.497,89	1.497,89	1.497,89	1.497,89
401	07	02	74177		2	45.1	PARCELA DE TERRENO DESTINADA A AREAS VERDES E DE UTILIZACAO COLECTIVA	2006/07/31	80602	RUA DE FREIJE	1.500,00	1.500,00	1.500,00	1.500,00
Total Geral ou a Transportar .....											18.182.068,74	19.108.320,12	19.406.734,84	19.406.734,84

Identificação dos bens							Data de Aquisição	Localização		Valor de Aquisição	Valor Patrimonial	Valor Actual	Valor Contabilístico	Amortizações Acumuladas
Cl. Tipo	Bem	Nr.Inv.	Referência	Classificação		Descrição		Unidade Orgânica	Compartimento					
401	07	02	75800		2	45.1	PARCELA DE TERRENO DESTINADA A JARDINS	2006/07/07	80602	RUA NOSSA SENHORA DA HORA / RUA DR. JOAQUIM NOGUEIRA SANTOS	1.537,50	1.537,50	1.537,50	1.537,50
401	07	02	34307		2	45.1	JARDIM NA RUA MANUEL PINTO DE AZEVEDO EM PEDROUÇOS COM AREA DE 95 M2 (Nº3)	2001/12/31	812	RUA MANUEL PINTO DE AZEVEDO	1.563,73	1.563,73	1.563,73	1.563,73
401	07	02	34414		2	45.1	JARDIM NO INICIO DA RUA JOSE SANTOS RAMOS, EM GUEIRAPES, C/ 98 M2 DE AREA (Nº 4)	2001/12/31	80602	RUA JOSE DOS SANTOS RAMOS	1.613,11	1.613,11	1.613,11	1.613,11
401	07	02	34407		2	45.1	SEPARADOR NA TRAVESSA SIDONIO PAIS EM NOGUEIRA COM AREA DE 99 M2 (Nº 14)	2001/12/31	80602	TRAVESSA SIDONIO PAIS	1.629,57	1.629,57	1.629,57	1.629,57
401	07	02	81120		2	45.1	PARCELA DE TERRENO A INTEGRAR NO DOMINIO PUBLICO DESTINADA A JARDIM PUBLICO	2007/06/28	80602	RUA CONSELHEIRO LUIS DE MAGALHAES	1.635,00	1.635,00	1.635,00	1.635,00
401	07	02	34482		2	45.1	PLACA SEPARADORA NA AV.DE S.SALVADOR EM FOLGOSA COM A AREA DE 102 M2 (Nº11)	2001/12/31	80602	AV. S.SALVADOR	1.678,95	1.678,95	1.678,95	1.678,95
401	07	02	34462		2	45.1	PLACA AJARDINADA CENTRAL, NA RUA DAS PEDRAS RUBRAS (JUNTO A FEIRA) EM MOREIRA, COM A AREA DE 102 M2 (Nº 21)	2001/12/31	80602	RUA DAS PEDRAS RUBRAS	1.678,95	1.678,95	1.678,95	1.678,95
401	07	02	34481		2	45.1	PLACA LATERAL NA AV. DA IGREJA EM FOLGOSA, COM AREA DE 103 M2 ( Nº 10)	2001/12/31	80602	AV. DA IGREJA	1.695,41	1.695,41	1.695,41	1.695,41
401	07	02	34444		2	45.1	SEPARADOR CENTRAL NA RUA DOS CAMPOS VERDES, EM MOREIRA, C/ 106 M2 DE AREA	2001/12/31	80602	RUA DOS CAMPOS VERDES	1.744,80	1.744,80	1.744,80	1.744,80
401	07	02	34294		2	45.1	JARDIM DA RUA GONÇALVES LAGE, EM AGUAS SANTAS COM 107 M2 (Nº 14)	2001/12/31	80602	RUA GONÇALVES LAGE	1.761,26	1.761,26	1.761,26	1.761,26
401	07	02	34344		2	45.1	JARDIM AO LARGO N. Sª DE FATIMA EM VERMOIM COM AREA DE 109 M2 (Nº 5)	2001/12/31	80602	LARGO N. Sª DE FATIMA	1.794,18	1.794,18	1.794,18	1.794,18
401	07	02	73227		2	45.1	PARCELA DE TERRENO Nº6 DESTINADA A ZONAS VERDE	2006/01/02	80602	LOGAR DOS ARCOS	1.845,00	1.845,00	1.845,00	1.845,00
401	07	02	34488		2	45.1	PLACA SEPARADORA NO INICIO DA RUA DA IGREJA, EM VILA NOVA DA TELHA, C/ 114 M2 DE AREA (Nº 2)	2001/12/31	80602	RUA DA IGREJA	1.876,48	1.876,48	1.876,48	1.876,48
401	07	02	79134		2	45.1	PARCELA DE TERRENO COM ZONA AJARDINADA (PARAGEM DE SCTP)	2007/01/03	80602	LOGAR DAS GUARDEIRAS	1.940,02	1.940,02	1.940,02	1.940,02
401	07	02	75072		2	45.1	PARCELA DE TERRENO DESTINADA A AREA VERDE E DE UTILIZAÇÃO COLECTIVA	2006/10/18	80602	GAVETO DA RUA GUERRA JUNQUEIRO COM RUA N. SRA. DA GUADALUPE	1.950,00	1.950,00	1.950,00	1.950,00
401	07	02	34339		2	45.1	JARDIM NA TRAV. DE VILA VERDE, EM GONDIM, C/ 122 M2 DE AREA (Nº 6)	2001/12/31	80602	TRAV. VILA VERDE	2.008,16	2.008,16	2.008,16	2.008,16
401	07	02	34464		2	45.1	JARDIM NO INCIO DA AV. DO AEROPORTO, EM MOREIRA COM AREA DE 123 M2 (Nº 23)	2001/12/31	80602	AV. DO AEROPORTO	2.024,62	2.024,62	2.024,62	2.024,62
Total Geral ou a Transportar .....											18.182.068,74	19.108.320,12	19.406.734,84	19.406.734,84

Identificação dos bens							Data de Aquisição	Localização		Valor de Aquisição	Valor Patrimonial	Valor Actual	Valor Contabilístico	Amortizações Acumuladas
Cl. Tipo	Bem	Nr.Inv.	Referência	F. Económica	Patrimonial	Descrição		Unidade Orgânica	Compartmento					
401	07	02	67646		2	45.1	PARCELA DE TERRENO DESTINADA A ESPAÇOS VERDES (ENVOLVENTE AO ALVARA 13/05)	2005/05/27	80602		2.036,25	2.036,25	2.036,25	
401	07	02	34323		2	45.1	SEPARADOR CENTRAL NO INICIO DA RUA DO OUTEIRO, EM GEMUNDE COM A ABRE DE 127 M2 (Nº6)	2001/12/31	80602		2.090,46	2.090,46	2.090,46	
401	07	02	34376		2	45.1	JARDIM DA RUA DA IGREJA EM SILVA ESCURA COM AREA DE 127 M2	2001/12/31	80602		2.090,46	2.090,46	2.090,46	
401	07	02	34345		2	45.1	DIVISORIA AJARDINADA NA ENTRADA DA R. ALTINO COELHO, PELO R. ENG. DUARTE PACHECO, EM VERMOM, C/ 128 M2 DE AREA (Nº 8)	2001/12/31	80602		2.106,92	2.106,92	2.106,92	
401	07	02	34418		2	45.1	PLACA SEPARADORA NO INICIO DA TRAVESSA 5 DE OUTUBRO EM GUEIFAES COM A AREA DE 129 M2 (Nº10)	2001/12/31	80602		2.123,38	2.123,38	2.123,38	
401	07	02	83178		2	45.1	PARCELA DE TERRENO DESTINADA A ESPAÇOS VERDES	2007/09/11	80602		2.175,00	2.175,00	2.175,00	
401	07	02	67689		2	45.1	PARCELA DE TERRENO DESTINADA A ESPAÇOS VERDES	2005/07/15	80602		2.220,00	2.220,00	2.220,00	
401	07	02	34459		2	45.1	JARDIM NA RUA DAS GUARDEIRAS EM MOREIRA COM A AREA DE 136 M2 (Nº 18)	2001/12/31	80602		2.238,60	2.238,60	2.238,60	
401	07	02	78807		2	45.1	PARCELA DE TERRENO DESTINADA A AREAS VERDES E DE UTILIZAÇÃO COLECTIVA	2007/03/20	80602		2.394,75	2.394,75	2.394,75	
401	07	02	34423		2	45.1	JARDIM NO INICIO DA RUA LUIS DA SILVA NEVES EM GUEIFAES, COM AREA DE 146 M2	2001/12/31	80602		2.403,21	2.403,21	2.403,21	
401	07	02	34337		2	45.1	JARDIM NA RUA 24 FEVEREIRO, EM GONDIM COM AREA DE 149 M2 (Nº4)	2001/12/31	80602		2.452,59	2.452,59	2.452,59	
401	07	02	34416		2	45.1	JARDIM NA RUA ANTONIO FERREIRA PINTO, EM GUEIFAES, COM AREA DE 150 M2 (Nº 9)	2001/12/31	80602		2.469,05	2.469,05	2.469,05	
401	07	02	34383		2	45.1	JARDIM JUNTO A CABINE P.T. NA RUA DE CANCELOS EM S. PEDRO DE AVIOSO COM AREA DE 150 M2	2001/12/31	80602		2.469,05	2.469,05	2.469,05	
401	07	02	34378		2	45.1	SEPARADOR CENTRAL NA RUA ALVARO M. NEVES EM SILVA ESCURA COM A AREA DE 150 M2	2001/12/31	80602		2.469,05	2.469,05	2.469,05	
401	07	02	98420		2	45.1	PARCELA DE TERRENO DESTINADA A ESPAÇOS VERDES DE UTILIZAÇÃO COLECTIVA	2009/03/10	80602		2.478,75	2.478,75	2.478,75	
401	07	02	77859			45.1	PARCELA DE TERRENO DESTINADA A UM JARDIM (PARCELA A)	2006/01/02	80602		2.521,42	2.521,42	2.521,42	
Total Geral ou a Transportar .....										18.182.068,74	19.108.320,12	19.406.734,84	19.406.734,84	

Identificação dos bens							Data de Aquisição	Localização		Valor de Aquisição	Valor Patrimonial	Valor Actual	Valor Contabilístico	Amortizações Acumuladas
Cl.	Tipo	Bem	Nr.Inv.	Referência	Classificação			Unidade Orgânica	Compartimento					
					F. Económica	Patrimonial	Descrição							
401	07	02	34281		2	45.1	JARDIM E TRIANGULO DA RUA CENTRAL DE ARDEGAES, EM AGUAS SANTAS, C/ 158 M2 (Nº2)	2001/12/31	80602	RUA CENTRAL DE ARDEGAES	2.600,73	2.600,73	2.600,73	2.600,73
401	07	02	82200			45.1	PARCELA DE TERRENO EV7 DESTINADA A ESPAÇOS VERDES	2007/07/12	80602	LUGAR DO ESPIDO	2.640,00	2.640,00	2.640,00	2.640,00
401	07	02	73230		2	45.1	PARCELA DE TERRENO Nº3 DESTINADA A ZONA VERDE	2006/01/02	80602	LUGAR DOS ARCOS		2.647,50	2.647,50	2.647,50
401	07	02	5987		2	45.1	PARCELA DE TERRENO DESTINADA A ESPAÇOS VERDES - PARCELA D	1997/05/23	80602	LUGAR DA CAMPA DO PRETO	2.693,51	2.693,51	2.693,51	2.693,51
401	07	02	83454		2	45.1	PARCELA DE TERRENO DESTINADA A JARDIM DENOMINADA 74 (DESTINADA AO BAR DOS ALTOS E AREA ENVOLVENTE)	2007/01/02	80602	LUGAR DOS ALTOS	2.700,00	2.700,00	2.700,00	2.700,00
401	07	02	34398		2	45.1	PLACA SEPARADORA AJARDINADA NA RUA DA PENA, TOPO NORTE, EM NOGUEIRA, C/ 166 M2 DE AREA (Nº 7)	2001/12/31	80602	RUA DA PENA	2.732,41	2.732,41	2.732,41	2.732,41
401	07	02	46894		2	45.1	PARCELA DE TERRENO Nº 3 DESTINADA A ZONA AJARDINADA ENVOLVETE AO FORUM JOVEN	1991/08/02	80602	RUA DO CHANTRE E JOAQUIM FERREIRA DA COSTA	2.743,39	2.743,39	2.743,39	2.743,39
401	07	02	34342		2	45.1	JARDIM AO LADO DA IGREJA, EM VERMOIM, C/ 167 M2 DE AREA (Nº 3)	2001/12/31	80602	AO LADO DA IGREJA	2.748,88	2.748,88	2.748,88	2.748,88
401	07	02	34484		2	45.1	JARDIM NA RUA PARQUE DE SANTO OVIDIO EM FOLGOSA, COM AREA DE 168 M2 (Nº 13)	2001/12/31	80602	RUA PARQUE DE SANTO OVIDIO	2.765,34	2.765,34	2.765,34	2.765,34
401	07	02	34369		2	45.1	JARDIM NA RUA NOVA DO ARQUINHO (JUNTO A DISCOTECA) EM MILHEIROS COM A AREA DE 173 M2 (Nº13)	2001/12/31	80602	RUA NOVA DO ARQUINHO	2.847,64	2.847,64	2.847,64	2.847,64
401	07	02	34491		2	45.1	SEPARADOR CENTRAL NO INICIO DA RUA ISOLINO D. SILVA, EM VILA NOVA DA TELHA, C/ 174 M2 DE AREA (Nº 7)	2001/12/31	80602	RUA ISOLINO D. SILVA	2.864,10	2.864,10	2.864,10	2.864,10
401	07	02	34367		2	45.1	JARDIM NA RUA DA ALVURA (JUNTO AO CEMITERIO NOVO)EM MILHEIROS COM A AREA DE 174 M2 (Nº11)	2001/12/31	80602	RUA DA ALVURA	2.864,10	2.864,10	2.864,10	2.864,10
401	07	02	34471		2	45.1	SEPARADOR LATERAL A RUA DA ESTRADA EM MOREIRA COM 175 M2 (Nº 29)	2001/12/31	80602	RUA DA ESTRADA	2.880,56	2.880,56	2.880,56	2.880,56
401	07	02	46880		2	45.1	PARCELA DE TERRENO DESTINADA A CONSTRUÇÃO DE UMA ZONA DE LAZER ARBORIZADA E RELEVADA	1999/04/20	80602	LUGAR DE PEDROUÇOS	2.893,03	2.893,03	2.893,03	2.893,03
401	07	02	34283		2	45.1	JARDIM JUNTO A PONTE DO RIO LEÇA (ARDEGAES) EM AGUAS SANTAS E COM 180 M2 (Nº 3)	2001/12/31	80602	JUNTO A PONTE DO RIO LEÇA (ARDEGAES)	2.962,86	2.962,86	2.962,86	2.962,86
Total Geral ou a Transportar .....											18.182.068,74	19.108.320,12	19.406.734,84	19.406.734,84

Identificação dos bens							Data de Aquisição	Localização		Valor de Aquisição	Valor Patrimonial	Valor Actual	Valor Contabilístico	Amortizações Acumuladas
Cl. Tipo	Bem	Nr.Inv.	Referência	Classificação		Descrição		Unidade Orgânica	Compartimento					
401	07	02	73229		2	45.1	PARCELA DE TERRENO Nº4 DESTINADA A ZONA VERDE	2006/01/02	80602		2.992,50	2.992,50	2.992,50	
401	07	02	34315		2	45.1	JARDIM NA TRAVESSA RÇA DE QUEIROS E RUA ANTONIO FELICIANO DE CASTILHO, EM PEDROUÇOS, C/ 186 M2 DE AREA (Nº 11)	2001/12/31	80602	3.061,62	3.061,62	3.061,62	3.061,62	
401	07	02	34413		2	45.1	JARDIM NA TRAVESSA DOS MANTINHOS, EM GUEIFAES COM AREA DE 190 M2 (Nº 3)	2001/12/31	80602	3.127,46	3.127,46	3.127,46	3.127,46	
401	07	02	34396		2	45.1	JARDIM FRONTAL AO CEMITERIO DE NOGUEIRA COM A AREA DE 190 M2 A RUA PADRE ANTONIO COSTA (Nº 4)	2001/12/31	80602	3.127,46	3.127,46	3.127,46	3.127,46	
401	07	02	34359		2	45.1	JARDIM DA RUA DA PRIMAVERA (LADO EM 107) EM MILHEIROS COM AREA DE 192 M2 (Nº 1)	2001/12/31	80602	3.143,92	3.143,92	3.143,92	3.143,92	
401	07	02	34406		2	45.1	PLACAS SEPARADORAS NO INICIO DA RUA LUIS DE CAMOES, EM FOLGOSA, COM A AREA DE 199 M2 (Nº 15)	2001/12/31	80602	3.275,61	3.275,61	3.275,61	3.275,61	
401	07	02	63535		2	45.1	PARCELA DE TERRENO CEDIDA PARA ALARGAMENTO DA RUA DO MIRANTE E CONSTRUÇÃO DE PASSEIOS NA MESMA E NA RUA NOVA DA GANDRA	2006/06/22	80103	3.322,50	3.322,50	3.322,50	3.322,50	
401	07	02	34318		2	45.1	JARDIM NA RUA DO SOL, EM GEMUNDE, C/ 207 M2 DE AREA (Nº 2)	2001/12/31	80602	3.407,29	3.407,29	3.407,29	3.407,29	
401	07	02	34476		2	45.1	SEPARADOR CENTRAL NA ALMEDA DE S. PAULO (JUNTO AO CAMPO DO FOLGOSA) C/ 212 M2 DE AREA (Nº 5)	2001/12/31	80602	3.489,59	3.489,59	3.489,59	3.489,59	
401	07	02	34316		2	45.1	SEPARADOR CENTRAL NA RUA FERNANDO NAMORA, EM PEDROUÇOS, C/ 214 M2 (Nº 11)	2001/12/31	80602	3.522,51	3.522,51	3.522,51	3.522,51	
401	07	02	34284		2	45.1	JARDIM SEPARADOR NA RUA CENTRAL DA CORGA EM AGUAS SANTAS C/ 216 M2 (Nº4)	2001/12/31	80602	3.555,43	3.555,43	4.600,36	4.600,36	
401	07	02	34389		2	45.1	JARDIM NA RUA SENHOR DA AGONIA EM STA. MARIA DE AVIOSO COM AREA DE 219 M2 (Nº 2)	2001/12/31	80602	3.604,81	3.604,81	3.604,81	3.604,81	
401	07	02	34504		2	45.1	JARDIM NA RUA DE GONDOA, EM S. PEDRO FINS, C/ 92 M2 DE AREA (Nº 6)	2001/12/31	80602	3.671,15	3.671,15	3.671,15	3.671,15	
401	07	02	98419			45.1	PARCELA DE TERRENO DESTINADA A PASSEIOS	2009/03/10	80103	3.712,50	3.712,50	3.712,50	3.712,50	
401	07	02	34404		2	45.1	JARDIM DO LAVADOURO NA TRAV. MANUEL DA SILVA CRUZ, C/ 231 M2 DE AREA (Nº 11)	2001/12/31	80602	3.802,34	3.802,34	3.802,34	3.802,34	
Total Geral ou a Transportar .....										18.182.068,74	19.108.320,12	19.406.734,84	19.406.734,84	

Identificação dos bens							Data de Aquisição	Localização		Valor de Aquisição	Valor Patrimonial	Valor Actual	Valor Contabilístico	Amortizações Acumuladas
Cl. Tipo	Bem	Nr.Inv.	Referência	Classificação		Descrição		Unidade Orgânica	Compartimento					
401	07	02	83463		2	45.1	PARCELA DE TERRENO DE DOMINIO PUBLICO DESTINADA A JARDIM	2007/08/03	807	RUA PADRE JOAQUIM ANTUNES DE AZEVEDO	3.940,08	3.940,08	3.940,08	3.940,08
401	07	02	34385		2	45.1	SEPARADOR A RUA BOUÇA DO OUTEIRO EM S.PEDRO DE AVIOSO COM A AREA DE 244 M2	2001/12/31	80602	RUA BOUÇA DO OUTEIRO	4.016,32	4.016,32	4.016,32	4.016,32
401	07	02	34447		2	45.1	PLACA SEPARADORA NO INICIO DA VIA CARLOS NOTA PINTO, A VIA ADELINO AMARO DA COSTA, EM MOREIRA, C/ 253 M2 DE AREA (10)	2001/12/31	80602		4.164,46	4.164,46	4.164,46	4.164,46
401	07	02	34427		2	45.1	JARDIM DA "LINHA", JUNTO A PASSAGEM DE NIVEL, NA MAIA, C/ 259 M2 DE AREA - NA RUA CONSELHEIRO COSTA AROSO (Nº 1)	2001/12/31	80602	RUA CONSELHEIRO COSTA AROSO	4.263,23	4.263,23	4.263,23	4.263,23
401	07	02	73124		2	45.1	PARCELA DE TERRENO DESTINADA A ZONA VERDE E DE UTILIZAÇÃO COLECTIVA	2006/01/02	80602	LOGAR DE CUTIMAS - RUA NOVA DE TEIBAS	4.267,63	4.267,63	4.267,63	4.267,63
401	07	02	34445		2	45.1	JARDIM CONTIGUO A R. SAO SALVADOR EM MOREIRA COM A AREA DE 265 M2 (Nº 8)	2001/12/31	80602	R. DE SAO SALVADOR	4.361,99	4.361,99	4.361,99	4.361,99
401	07	02	34368		2	45.1	JARDIM NA R. DAS TILIAS, EM MILHEIROS COM A AREA DE 269 M2 (GUINCHERIA) (Nº 12).	2001/12/31	80602	R. DAS TILIAS	4.428,33	4.428,33	4.428,33	4.428,33
401	07	02	34473		2	45.1	JARDIM NA RUA NOSSA SENHORA DA LUZ, EM FOLGOSA, C/ 272 M2 DE AREA (Nº 2)	2001/12/31	80602	RUA NOSSA SENHORA DA LUZ	4.477,21	4.477,21	4.477,21	4.477,21
401	07	02	34302		2	45.1	ZONAS RESPECTANTES DA GRANJA JUNTO A PONTE DA AUTO-ESTRADA EM AGUAS SANTAS COM A AREA DE 275 M2 (Nº25)	2001/12/31	80602	JUNTO A AUTO-ESTRADA A4	4.526,59	4.526,59	4.526,59	4.526,59
401	07	02	34477		2	45.1	JARDIM NA RUA DO CALVARIO EM FOLGOSA COM 284 M2 (Nº 7)	2001/12/31	80602	RUA DO CALVARIO	4.674,73	4.674,73	4.674,73	4.674,73
401	07	02	34357		2	45.1	JARDIM AO FUNDO DA RUA D. NUNO ALVARES PEREIRA, EM VERMOIM, C/ 291 M2 DE AREA (Nº 25)	2001/12/31	80602	RUA D. NUNO ALVARES PEREIRA	4.789,96	4.789,96	4.789,96	4.789,96
401	07	02	34309		2	45.1	JARDIM JUNTO AO CEMITERIO DE PEDROUÇOS (RUA DE NOME A DESIGNAR), COM AREA DE 291 M2 (Nº5)	2001/12/31	80602	JUNTO AO CEMITERIO DE PEDROUÇOS	4.789,96	4.789,96	4.789,96	4.789,96
401	07	02	34498		2	45.1	JARDIM NA RUA DOS ARCOS, EM S. PEDRO PINS, C/ 292 M2 DE AREA (Nº 2)	2001/12/31	80602	RUA DOS ARCOS	4.806,42	4.806,42	4.806,42	4.806,42
401	07	02	73048			45.1	PARCELA DE TERRENO DESTINADA A ESPAÇOS VERDES	2006/05/08	80602	LOGAR DO CASAL	4.822,50	4.822,50	4.822,50	4.822,50
401	07	02	34304		2	45.1	SEPARADOR CENTRAL NA RUA DE MOÇAMBIQUE EM PEDROUÇOS COM 296 M2 (Nº1)	2001/12/31	80602	RUA DE MOÇAMBIQUE	4.872,26	4.872,26	4.872,26	4.872,26
401	07	02	81122		2	45.1	PARCELA DE TERRENO A INTEGRAR NO DOMINIO PUBLICO DESTINADA A ESPAÇOS VERDES E DE UTILIDADE COLECTIVA	2007/06/28	80602	RUA CONSELHEIRO LUIS DE MAGALHAES	4.972,50	4.972,50	4.972,50	4.972,50
Total Geral ou a Transportar .....										18.182.068,74	19.108.320,12	19.406.734,84	19.406.734,84	



Identificação dos bens							Data de Aquisição	Localização		Valor de Aquisição	Valor Patrimonial	Valor Actual	Valor Contabilístico	Amortizações Acumuladas
Cl.	Tipo	Bem	Nr.Inv.	Referência	Classificação			Unidade Orgânica	Compartimento					
401	07	02	34292		2	45.1	TRIANGULO E ZONAS ESPECTANTES AJARDINADAS A RUA DO MEILAO (JUNTO A PONTE DO CAMINHO DE FERRO) EM AGUAS SANTAS, C/ 307 M2 DE AREA (Nº 12)	2001/12/31	80602	ZONAS ESPECTANTES A RUA DO MEILAO	5.053,32	5.053,32	5.053,32	5.053,32
401	07	02	34340		2	45.1	JARDIM NA RUA RAUL BRANDAO E RUA FERNAO MENDES PINTO EM VERMOIM COM A AREA DE 310 M2 (Nº1)	2001/12/31	80602	RUA RAUL BRANDAO E FERNAO MENDES PINTO	5.102,70	5.102,70	5.102,70	5.102,70
401	07	02	34446		2	45.1	JARDIM NA RUA DEª MARIA EULALIA BALACO EM MOREIRA COM A AREA DE 313 M2 (Nº9)	2001/12/31	80602	RUA DEª MARIA EULALIA BALACO	5.152,08	5.152,08	5.152,08	5.152,08
401	07	02	78809		2	45.1	PARCELA DE TERRENO DESTINADA A ESPAÇOS VERDES- ESPAÇOS VERDES E DE UTILIZAÇÃO COLECTIVA	2007/01/03	80602	RUA DA BAJOUCA	5.205,00	5.205,00	5.205,00	5.205,00
401	07	02	34400		2	45.1	JARDINS DA CONFLUENCIA DA RUA DO CALVARIO E DA RUA MANUEL DA SILVA CRUZ, EM NOGUEIRA, C/ 323 M2 DE AREA (Nº 8)	2001/12/31	80602		5.316,69	5.316,69	5.316,69	5.316,69
401	07	02	34325		2	45.1	JARDIM NA ESQUINA DA RUA DA ESCOLA E RUA DE SEARA EM GEMUNDE COM A AREA DE 325 M2 (Nº 8)	2001/12/31	80602	RUA DA ESCOLA E RUA DA SEARA	5.349,61	5.349,61	5.349,61	5.349,61
401	07	02	34311		2	45.1	JARDIM NA RUA GENERAL HUMBERTO DELGADO, EM PEDROÇOS COM 334 M2 (Nº 7)	2001/12/31	80602	RUA GENERAL HUMBERTO DELGADO	5.497,75	5.497,75	5.497,75	5.497,75
401	07	02	34346		2	45.1	JARDIM DA RUA DOS ALTOS EM VERMOIM COM A AREA DE 340 M2 (Nº9)	2001/12/31	80602	RUA DOS ALTOS	5.596,51	5.596,51	5.596,51	5.596,51
401	07	02	75682		2	45.1	PARCELA DE TERRENO DESTINADA A ESPAÇOS VERDES E DE UTILIZAÇÃO COLECTIVA	2006/01/02	80602	TRAV. DA MOUTA	5.701,80	5.701,80	5.701,80	5.701,80
401	07	02	34328		2	45.1	JARDIM NA RUA MONTE DE ABRAES EM GEMUNDE, COM AREA DE 351 M2	2001/12/31	80602	RUA MONTE DE ABRAES	5.777,58	5.777,58	5.777,58	5.777,58
401	07	02	34494		2	45.1	JARDIM NA RUA DAS FLORES, EM VILA NOVA DA TELHA, C/ 355 M2 DE AREA (Nº 12)	2001/12/31	80602	RUA DAS FLORES	5.843,42	5.843,42	5.843,42	5.843,42
401	07	02	46893		2	45.1	PARCELA DE TERRENO Nº 2 DESTINADA A ZONA AJARDINADA ENVOLVETE AO FORUM JOVEM	1991/08/02	80602	RUA DO CHANTRE E JOAQUIM FERREIRA DA COSTA	5.985,57	5.985,57	5.985,57	5.985,57
401	07	02	46895		2	45.1	PARCELA DE TERRENO Nº 4 DESTINADA A ZONA AJARDINADA ENVOLVETE AO FORUM JOVEM	1991/08/02	80602	RUA DO CHANTRE E JOAQUIM FERREIRA DA COSTA	5.989,57	5.989,57	5.989,57	5.989,57
401	07	02	34497		2	45.1	JARDIM DA RUA DO LARGO DO VALINHO, EM S.PEDRO PINS COM A AREA DE 369 M2 (Nº1)	2001/12/31	80602	RUA DO LARGO DO VALINHO	6.073,86	6.073,86	6.073,86	6.073,86
Total Geral ou a Transportar .....											18.182.068,74	19.108.320,12	19.406.734,84	19.406.734,84

Identificação dos bens							Data de Aquisição	Localização		Valor de Aquisição	Valor Patrimonial	Valor Actual	Valor Contabilístico	Amortizações Acumuladas
Cl. Tipo	Bem	Nr. Inv.	Referência	Classificação		Descrição		Unidade Orgânica	Compartimento					
401	07	02	34500		2	45.1	JARDIM NA RUA CENTRAL DOS ARCOS EM S. PEDRO FINS COM A AREA DE 153 M2 (Nº4)	2001/12/31	80602	6.105,29	6.105,29	6.105,29	6.105,29	
401	07	02	68225		2	45.1	PARCELA DE TERRENO DESTINADA A ZONA VERDE	2005/08/17	80602		6.168,75	6.168,75	6.168,75	
401	07	02	34331		2	45.1	SEPARADOR CENTRAL NO INICIO DA RUA CASTANHAL, EM GEMONDE, COM AREA DE 394 M2 (Nº 14)	2001/12/31	80602	6.485,37	6.485,37	6.485,37	6.485,37	
401	07	02	34347		2	45.1	JARDIM AO LARGO DO OUTEIRO EM VERMOIM COM AREA DE 407 M2 (nº 10)	2001/12/31	80602	6.699,35	6.699,35	6.699,35	6.699,35	
401	07	02	34483		2	45.1	CANTEIROS AJARDINADOS JUNTO A IGREJA DE FOLGOSA C/ 412 M2 DE AREA ( Nº 12)	2001/12/31	80602	6.781,66	6.781,66	6.781,66	6.781,66	
401	07	02	76099		2	45.1	PARCELA DE TERRENO DESTINADA A AREAS VERDES E DE UTILIZAÇÃO COLECTIVA	2006/05/30	80602	6.935,63	6.935,63	6.935,63	6.935,63	
401	07	02	34503		2	45.1	JARDIM NO LARGO DE S. PEDRO EM S. PEDRO FINS COM A AREA DE 422 M2 (Nº5-2)	2001/12/31	80602	6.946,26	6.946,26	6.946,26	6.946,26	
401	07	02	34351		2	45.1	JARDIM A R. D. JOAO IV EM VERMOIM, COM AREA DE 424 M2 (Nº 18)	2001/12/31	80602	6.979,18	6.979,18	6.979,18	6.979,18	
401	07	02	34480		2	45.1	JARDIM AO LARGO DE S. FRUTUOSO, EM FOLGOSA, C/ 425 M2 DE AREA (Nº 9)	2001/12/31	80602	6.995,64	6.995,64	6.995,64	6.995,64	
401	07	02	34499		2	45.1	JARDIM NO INICIO DA RUA PADRE VICTOR HUGO, EM S. PEDRO FINS, COM A AREA DE 428 M2 (Nº 3)	2001/12/31	80602	7.045,02	7.045,02	7.045,02	7.045,02	
401	07	02	34408		2	45.1	CANTEIROS JUNTO A ESCOLA, EM NOGUEIRA, C/ 444 M2 DE AREA (Nº 15)	2001/12/31	80602	7.308,39	7.308,39	7.308,39	7.308,39	
401	07	02	34320		2	45.1	SEPARADOR AJARDINADO NA RUA ANTONIO ALVES DIAS EM GEMONDE COM A AREA DE 444 M2 (Nº 3)	2001/12/31	80602	7.308,39	7.308,39	7.308,39	7.308,39	
401	07	02	34425		2	45.1	SEPARADOR CENTRAL DA AVª DAS FLORES EM GURIFABES COM A AREA DE 450 M2 (Nº13)	2001/12/31	80602	7.407,15	7.407,15	7.407,15	7.407,15	
401	07	02	73231		2	45.1	PARCELA DE TERRENO Nº2 DESTINADA A ZONA VERDE	2006/01/02	80602	7.650,00	7.650,00	7.650,00	7.650,00	
401	07	02	34449		2	45.1	SEPARADOR CENTRAL DA AV. FERNANDO PESSOA EM MOREIRA COM A AREA DE 484 M2 (Nº12)	2001/12/31	80602	7.966,80	7.966,80	7.966,80	7.966,80	
401	07	02	46896		2	45.1	PARCELA DE TERRENO Nº 5 DESTINADA A ZONA AJARDINADA ENVOLVETE AO FORUM JOVEM	1991/08/02	80602	7.980,77	7.980,77	7.980,77	7.980,77	
Total Geral ou a Transportar .....										18.182.068,74	19.108.320,12	19.406.734,84	19.406.734,84	

Identificação dos bens							Data de Aquisição	Localização		Valor de Aquisição	Valor Patrimonial	Valor Actual	Valor Contabilístico	Amortizações Acumuladas
Cl. Tipo	Bem	Nr.Inv.	Referência	Classificação		Descrição		Unidade Orgânica	Compartimento					
401	07	02	34421		2	45.1	PLACA SEPARADORA NO INICIO DA RUA DO ARCO, EM GUEIFARS, COM AREA DE 487 M2 (Nº 14)	2001/12/31	80602	RUA DO ARCO	8.016,18	8.016,18	8.016,18	8.016,18
401	07	02	71375		2	45.1	JARDIM - ARRANJO URBANISTICO DA ZONA ENVOLVENTE DA ROTUNDA DA VIA CENTRAL DE GONDIM, NA INTERSECÇÃO COM A VIA DIAGONAL	2005/01/20	80602	ROTUNDA DA VIA CENTRAL DE GONDIM	8.073,19	8.073,19	8.073,19	8.073,19
401	07	02	85579		2	45.1	PARCELA DE TERRENO DESTINADA A ESPAÇOS VERDES E DE UTILIZAÇÃO COLECTIVA	2007/12/04	80602	RUA DR. JOAQUIM NOGUEIRA DOS SANTOS	8.100,00	8.100,00	8.100,00	8.100,00
401	07	02	34430		2	45.1	JARDIM JUNTO A E.N 14, COM ACESSO PELA RUA SIMÃO BOLIVAR, NA MAIA COM A AREA DE 494 M2 (Nº 4)	2001/12/31	80602	RUA SIMÃO BOLIVAR	8.131,40	8.131,40	8.131,40	8.131,40
401	07	02	34507		2	45.1	JARDINS JUNTO AO CEMITERIO DE BARCA, C/ 499 M2 DE AREA (Nº 6)	2001/12/31	80602		8.213,70	8.213,70	8.213,70	8.213,70
401	07	02	34479		2	45.1	JARDIM NA RUA DO OUTEIRO EM FOLGOSA COM A AREA DE 511 M2 (Nº9)	2001/12/31	80602	RUA DO OUTEIRO	8.411,23	8.411,23	8.411,23	8.411,23
401	07	02	34377		2	45.1	JARDINS NA RUA MARIA MIMOSA DOS SANTOS EM SILVA ESCURA COM 519 M2	2001/12/31	80602	RUA MARIA MIMOSA DOS SANTOS	8.542,91	8.542,91	8.542,91	8.542,91
401	07	02	34313		2	45.1	ROTUNDA NA RUA ANTONIO SIMOES (TOPO N), EM PEDROUÇOS, COM A AREA DE 538 M2 (Nº9)	2001/12/31	80602	RUA ANTONIO SIMOES	8.855,66	8.855,66	8.855,66	8.855,66
401	07	02	34392		2	45.1	JARDIM JUNTO E RUA DE AVIOSO (CALQUIM) EM STª MARIA DE AVIOSO COM A AREA DE 539 M2	2001/12/31	80602	RUA DE AVIOSO	8.872,12	8.872,12	8.872,12	8.872,12
401	07	02	73112		2	45.1	PARCELA DE TERRENO DESTINADA AO PARQUE DE LAZER DE CATASSOL (MIRAPARQUE) - PARCELA N.º 1	2006/01/02	80602	LOGAR DE CATASSOL	8.878,60	8.878,60	8.878,60	8.878,60
401	07	02	34405		2	45.1	JARDINS NA CONFLUENCIA DA R. DA PRIMAVERA COM E.N. 107 EM NOGUEIRA COM A AREA DE 541 M2 (Nº 12)	2001/12/31	80602	R. DA PRIMAVERA	8.905,04	8.905,04	8.905,04	8.905,04
401	07	02	34338		2	45.1	JARDIM NA RUA DO RIO, EM GONDIM DOM AREA DE 541 M2 (Nº5)	2001/12/31	80602	RUA DO RIO	8.905,04	8.905,04	8.905,04	8.905,04
401	07	02	34299		2	45.1	JARDIM DE NOSSA Sª DE GUADALUPE EM AGUAS SANTAS COM 599 M2 (Nº20)	2001/12/31	80602	NOSSA Sª DA GUADALUPE	9.859,74	9.859,74	9.859,74	9.859,74
401	07	02	34384		2	45.1	JARDIM DA TRAV. DE CANCELOES (RIBEIRA), EM S. PEDRO DE AVIOSO, C/ 608 M2 DE AREA	2001/12/31	80602	TRAV. DE CANCELOES	10.007,88	10.007,88	10.007,88	10.007,88
401	07	02	76088		2	45.1	PARCELA DE TERRENO DESTINADA A AREAS VERDES E DE UTILIZAÇÃO COLECTIVA	2006/04/06	80602	ZONA INDUSTRIAL MAIA I	10.074,75	10.074,75	10.074,75	10.074,75
Total Geral ou a Transportar .....											18.182.068,74	19.108.320,12	19.406.734,84	19.406.734,84

Identificação dos bens							Data de Aquisição	Localização		Valor de Aquisição	Valor Patrimonial	Valor Actual	Valor Contabilístico	Amortizações Acumuladas
Cl.	Tipo	Bem	Nr.Inv.	Referência	Classificação			Descrição	Unidade Orgânica					
401	07	02	34301		2	45.1	ZONA ESPECTANTE POR CIMA DO TUNEL DA AUTO-ESTRADA EM AGUAS SANTAS COM A AREA DE 620 M2 (Nº 22)	2001/12/31	80602	ZONA ESPECTANTE POR CIMA DO TUNEL AUTO-ESTRADA AGUAS SANTAS	10.205,40	10.205,40	10.205,40	10.205,40
401	07	02	80016		2	45.1	PARCELA DE TERRENO DESTINADA A AREAS VERDES E DE UTILIZAÇÃO COLECTIVA	2007/01/02	80602	RUA DE NOVAIS	10.905,00	10.905,00	10.905,00	10.905,00
401	07	02	34375		2	45.1	SEPARADOR NA RUA JOSE F. COSTA SENRA, EM SILVA ESCURA COM A AREA DE 61 M2	2001/12/31	80602	RUA JOSE F. COSTA SENRA	10.980,04	10.980,04	10.980,04	10.980,04
401	07	02	69558		3	45.1	PARCELA DE TERRENO DESTINADA A ZONA VERDE	2005/09/27	80602	RUA GUERRA JUNQUEIRA	11.073,75	11.073,75	11.073,75	11.073,75
401	07	02	34457		2	45.1	JARDINS NA RUA JOAQUIM RAMALHAO (JUNTO AS ESCOLAS) EM MOREIRA, COM A AREA DE 680 M2 (Nº 18)	2001/12/31	80602	RUA JOAQUIM RAMALHAO	11.193,02	11.193,02	11.193,02	11.193,02
401	07	02	34469		2	45.1	JARDIM DA CAPELA DE STA. LUZIA, EM MOREIRA, C/ 705 M2 DE AREA (Nº 28)	2001/12/31	80602		11.604,53	11.604,53	11.604,53	11.604,53
401	07	02	34508		2	45.1	JARDINS NO CASTRO EM BARCA COM A AREA DE 709 M2 (Nº7)	2001/12/31	80602	CASTRO	11.670,37	11.670,37	11.670,37	11.670,37
401	07	02	85585		2	45.1	PARCELA DE TERRENO DESTINADA A ESPAÇOS VERDES DE UTILIZAÇÃO COLECTIVA	2007/11/20	80602	LOGAR DO RIBEIRO	11.677,50	11.677,50	11.677,50	11.677,50
401	07	02	78801		2	45.1	PARCELA DE TERRENO DESTINADA A ZONAS VERDES	2007/01/31	80602	RUA DO CALVARIO	11.692,50	11.692,50	11.692,50	11.692,50
401	07	02	34314		2	45.1	ROTUNDA NA RUA ANTONIO SIMOES (TOPO S), EM PEDROUÇOS COM AREA DE 174 M2 (N.º10)	2001/12/31	80602	ROTUNDA ANTONIO SIMOES	11.752,68	11.752,68	11.752,68	11.752,68
401	07	02	34466		2	45.1	JARDIM DO CENTRO DE DIA NA RUA MONTE DAS PEDRAS, C/ 724 M2 DE AREA (Nº 25)	2001/12/31	80602	RUA MONTE DAS PEDRAS	11.917,28	11.917,28	11.917,28	11.917,28
401	07	02	34343		2	45.1	SEPARADOR CENTRAL DA AVD. PADRE MANUEL ALVES REGO EM VERMOIM COM A AREA DE 743 M2 (Nº4 E 6)	2001/12/31	80602	AVº PADRE MANUEL ALVES REGO	12.230,03	12.230,03	12.230,03	12.230,03
401	07	02	34489		2	45.1	SEPARADOR CENTRAL NA PRACETA DE QUIRES, EM VILA NOVA DA TELHA, COM AREA DE 153 M2 (Nº 3)	2001/12/31	80602	PRACETA DE QUIRES	12.494,39	12.494,39	12.494,39	12.494,39
401	07	02	34321		2	45.1	JARDIM NA PRACETA MONTE DO VISO, EM GEMUNDE, COM A AREA DE 760 M2 (Nº 4)	2001/12/31	80602	PRACETA MONTE DO VISO	12.509,85	12.509,85	12.509,85	12.509,85
401	07	02	34295		2	45.1	JARDIM DA ETAR NA RUA JOAQUIM MOUTINHO DOS SANTOS EM AGUAS SANTAS C/ 779 M2 DE AREA (Nº 15)	2001/12/31	80602	RUA JOAQUIM MOUTINHO DOS SANTOS	12.822,60	12.822,60	12.822,60	12.822,60
401	07	02	34330		2	45.1	SEPARADOR CENTRAL NA RUA DO OUTEIRO, EM GEMUNDE, C/ 779 M2 DE AREA (Nº 13)	2001/12/31	80602	RUA DO OUTEIRO	12.822,60	12.822,60	12.822,60	12.822,60
Total Geral ou a Transportar .....											18.182.068,74	19.108.320,12	19.406.734,84	19.406.734,84

Identificação dos bens							Data de Aquisição	Localização		Valor de Aquisição	Valor Patrimonial	Valor Actual	Valor Contabilístico	Amortizações Acumuladas
Cl. Tipo	Bem	Nr.Inv.	Referência	Classificação		Descrição		Unidade Orgânica	Compartimento					
401	07	02	89346		2	45.1	PARCELA DE TERRENO DESTINADA A AREAS VERDES E DE UTILIZAÇÃO COLECTIVA	2008/03/14	806	12.870,00	12.870,00	12.870,00	12.870,00	
401	07	02	34326		2	45.1	JARDIM NA TRAVESSA DE SEARA EM GEMUNDE COM A AREA DE 182 M2 (Nº9)	2001/12/31	80602	12.971,74	12.971,74	12.971,74	12.971,74	
401	07	02	34327		2	45.1	JARDIM NA RUA PEREIRA TACO, EM GEMUNDE, C/ A AREA DE 790 M2 (Nº 10)	2001/12/31	80602	13.003,66	13.003,66	13.003,66	13.003,66	
401	07	02	73111		2	45.1	PARCELA DE TERRENO DESTINADA AO PARQUE DE LAZER DE CATASSOL - MIRAPARQUE (PARCELA A)	2006/01/02	80602	13.183,23	13.183,23	13.183,23	13.183,23	
401	07	02	80440		2	45.1	PARCELA DE TERRENO DESTINADA A AREAS VERDES	2007/01/02	80602	14.040,00	14.040,00	14.040,00	14.040,00	
401	07	02	34442		2	45.1	JARDINS NO INICIO DA RUA JOAQUIM FERREIRA PINTO NA MAIA COM A AREA DE 892 M2 (Nº20)	2001/12/31	80602	14.682,61	14.682,61	14.682,61	14.682,61	
401	07	02	34505		2	45.1	JARDIM NA RUA DO SERRADO, EM S. PEDRO FINS, C/ 924 M2 DE AREA (Nº 7)	2001/12/31	80602	15.209,35	15.209,35	15.209,35	15.209,35	
401	07	02	34335		2	45.1	JARDIM NA RUA DE SAO SALVADOR (AO LADO DO CEMITERIO), EM GUNDIM COM A AREA DE 929 M2 (Nº 2)	2001/12/31	80602	15.291,65	15.291,65	15.291,65	15.291,65	
401	07	02	34496		2	45.1	JARDIM NA RUA 13 EM VILA NOVA DA TELHA, COM AREA DE 931 M2	2001/12/31	80602	15.324,57	15.324,57	15.324,57	15.324,57	
401	07	02	34450		2	45.1	JARDIM JUNTO AO POLIDESPORTIVO DA GUARDA, EM MOREIRA, C/ 954 M2 DE AREA (Nº 13)	2001/12/31	80602	15.703,16	15.703,16	15.703,16	15.703,16	
401	07	02	34303		2	45.1	JARDIM DAS PISCINAS NA ALAMEDA DA GRANJA, EM AGUAS SANTAS COM 1012 M2 ( Nº 26)	2001/12/31	80602	16.657,85	16.657,85	16.657,85	16.657,85	
401	07	02	34399		2	45.1	JARDIM NA RUA PADRE ANTONIO COSTA AO LADO DA IGREJA EM NOGUEIRA COM A AREA DE 1013 M2 (Nº5)	2001/12/31	80602	16.674,31	16.674,31	16.674,31	16.674,31	
401	07	02	83495		2	45.1	PARCELA DE TERRENO DESTINADA A ZONA VERDE	2007/09/24	80602	16.927,50	16.927,50	16.927,50	16.927,50	
401	07	02	34290		2	45.1	TALUDES, SEPARADOR E TRIANGULO AJARDINADO A RUA DO MOSTEIRO EM AGUAS SANTAS C/ 1040 M2 (Nº 10)	2001/12/31	80602	17.218,50	17.218,50	17.218,50	17.218,50	
401	07	02	34465		2	45.1	PLACAS AJARDINADAS SEPARADORES NA CONFLUENCIA DA E.N.107 A DA AV. DO AEROPORTO EM MOREIRA COM A AREA DE 1053 M2 (Nº24)	2001/12/31	80602	17.332,73	17.332,73	17.332,73	17.332,73	
Total Geral ou a Transportar .....										18.182.068,74	19.108.320,12	19.406.734,84	19.406.734,84	

Identificação dos bens							Data de Aquisição	Localização		Valor de Aquisição	Valor Patrimonial	Valor Actual	Valor Contabilístico	Amortizações Acumuladas
Cl. Tipo	Bem	Nr.Inv.	Referência	Classificação		Descrição		Unidade Orgânica	Compartmento					
401	07	02	83452		2	45.1	PARCELA DE TERRENO DESTINADA A JARDIM DENOMINADA J2	2007/01/02	80602	17.700,00	17.700,00	17.700,00	17.700,00	
401	07	02	34341		2	45.1	SEPARADOR CENTRAL NA RUA ARTUR OLIVEIRA RAMALHO EM VERMOIM COM 1092 M2 (Nº 2)	2001/12/31	80602	17.974,68	17.974,68	17.974,68	17.974,68	
401	07	02	34402		2	45.1	JARDIM DA TRAVESSA DO CALVÁRIO, EM NOGUEIRA, C/ 1093 M2 DE ÁREA (Nº 8)	2001/12/31	80602	17.991,14	17.991,14	17.991,14	17.991,14	
401	07	02	75888		2	45.1	PARCELA DE TERRENO DESTINADA AO DOMÍNIO PÚBLICO (AQUEDUTO E ZONA VERDE ENVOLVENTE)	2006/09/22	80602	19.582,50	19.582,50	19.582,50	19.582,50	
401	07	02	34417		2	45.1	JARDIM NA TRAVESSA DA COSTELA, EM GUEIFRÊS, COM ÁREA DE 1194 M2 (PARQUE INFANTIL) (Nº 9)	2001/12/31	80602	19.653,63	19.653,63	19.653,63	19.653,63	
401	07	02	34329		2	45.1	JARDIM DA ZONA INDUSTRIAL (PRÓXIMO DO SEPARADOR CENTRAL NA RUA DO OUTEIRO) EM GEMUNDE COM ÁREA DE 1229 M2 (Nº12)	2001/12/31	80602	20.229,75	20.229,75	20.229,75	20.229,75	
401	07	02	34434		2	45.1	JARDINS DAS OFICINAS DA CÂMARA MUNICIPAL DA MAIA COM ÁREA DE 1251 M2 (Nº8)	2001/12/31	80602	20.591,87	20.591,87	20.591,87	20.591,87	
401	07	02	34348		2	45.1	JARDIM NA RUA CENTRAL DO SOBREIRO EM VERMOIM COM ÁREA DE 1267 M2 (Nº13)	2001/12/31	80602	20.855,24	20.855,24	20.855,24	20.855,24	
401	07	02	34431		2	45.1	JARDIM JUNTO A E.N.14, COM ACESSO PELA RUA SÍMÃO BOLÍVAR, NA MAIA COM ÁREA DE 1283 M2	2001/12/31	80602	21.118,60	21.118,60	21.118,60	21.118,60	
401	07	02	34296		2	45.1	JARDIM DA ZONA ESPERÇANTE JUNTO AO MOSTEIRO DE ÁGUAS SANTAS COM ÁREA DE 1363 M2 (Nº16)	2001/12/31	80602	22.435,43	22.435,43	22.435,43	22.435,43	
401	07	02	34490		2	45.1	JARDIM NA RUA GONÇALO MENDES DA MAIA EM VILA NOVA DA TELHA COM ÁREA DE 1455 M2	2001/12/31	80602	23.949,78	23.949,78	23.949,78	23.949,78	
401	07	02	34470		2	45.1	JARDIM A RUA DA ESTRADA EM MOREIRA COM 14 M2 (Nº 29)	2001/12/31	80602	24.147,30	24.147,30	24.147,30	24.147,30	
401	07	02	80047		2	45.1	PARCELA DE TERRENO DESTINADA A ÁREAS VERDES E DE UTILIZAÇÃO COLECTIVA	2007/01/02	80602	24.345,00	24.345,00	24.345,00	24.345,00	
401	07	02	82199		2	45.1	PARCELA DE TERRENO EM DESTINADA A ESPAÇOS VERDES	2007/07/12	80602	24.780,00	24.780,00	24.780,00	24.780,00	
401	07	02	89362		2	45.1	PARCELA DE TERRENO DESTINADO A ÁREAS VERDES E DE UTILIZAÇÃO COLECTIVA	2008/03/19	806	25.492,50	25.492,50	25.492,50	25.492,50	
Total Geral ou a Transportar .....										18.182.068,74	19.108.320,12	19.406.734,84	19.406.734,84	

Identificação dos bens							Data de Aquisição	Localização		Valor de Aquisição	Valor Patrimonial	Valor Actual	Valor Contabilístico	Amortizações Acumuladas
Cl. Tipo	Bem	Nr.Inv.	Referência	Classificação		Descrição		Unidade Orgânica	Compartmento					
401	07	02	34412		2	45.1	JARDIM NA RUA GERAO VASCO E RUA 1º DE MAIO EM GUEIPAES COM 1568 M2 (Nº1)	2001/12/31	80602	RUA GERAO VASCO E RUA 1º DE MAIO	25.809,80	25.809,80	25.809,80	25.809,80
401	07	02	34289		2	45.1	TRIANGULO AJARDINADO E ZONAS ESPECTANTES DA QUINTA DA COMENDA EM AGUAS SANTAS C/ 1573 M2 DE AREA (Nº 9)	2001/12/31	80602	ZONAS ESPECTANTES DA QUINTA DA COMENDA	25.892,10	25.892,10	25.892,10	25.892,10
401	07	02	34322		2	45.1	JARDIM JUNTO AO RECINTO DESPORTIVO DA BAJOUCA EM GEMUNDE C/ 1598 M2 DE AREA (Nº 5) - POLIDESPORTIVO DE MONTE PARO)	2001/12/31	80602		26.303,61	26.303,61	26.303,61	26.303,61
401	07	02	34381		2	45.1	JARDIM NA RUA JOAQUIM FRANCISCO ROCHA, EM SILVA ESCURA, C/ 1650 M2 DE AREA	2001/12/31	80602	RUA JOAQUIM FRANCISCO ROCHA	27.159,55	27.159,55	27.159,55	27.159,55
401	07	02	34435		2	45.1	JARDINS ENVOLVENTES DA "FEIRA" DA MAIA COM A AREA DE 1657 M2 (Nº 9)	2001/12/31	80602	"FEIRA" DA MAIA	27.274,77	27.274,77	27.274,77	27.274,77
401	07	02	80041		2	45.1	PARCELA DE TERRENO DESTINADA A ZONAS VERDES	2007/01/03	80602	RUA NOSSA SENHORA DA CARIDADE-LUGAR DO XISTO	27.577,50	27.577,50	27.577,50	27.577,50
401	07	02	83453		2	45.1	PARCELA DE TERRENO DESTINADA A JARDIM DENOMINADA J3	2007/01/02	80602	LUGAR DOS ALTOS	28.125,00	28.125,00	28.125,00	28.125,00
401	07	02	34286		2	45.1	JARDIM DAS TULIPAS EM AGUAS SANTAS C/ A AREA DE 1734 M2 (Nº 6)	2001/12/31	80602	JARDIM DAS TULIPAS	28.542,21	28.542,21	28.542,21	28.542,21
401	07	02	71376		2	45.1	JARDIM - PAISAGISTO DA AREA ESPECTANTE NA URBANIZAÇÃO DA SIDERURGIA - PRIGUESIA BARCA	2005/02/17	80602	URBANIZAÇÃO DA SIDERURGIA	29.490,44	29.490,44	29.490,44	29.490,44
401	07	02	34358		2	45.1	SEPARADOR CENTRAL DA AV. D. MANUEL II, EM VERMOIM, C/ A AREA DE 1839 M2	2001/12/31	80602	AV. D. MANUEL II	30.270,55	30.270,55	30.270,55	30.270,55
401	07	02	34458		2	45.1	JARDIM NA PRACETA DR. RAUL FARIA MOREIRA RAMALHAO EM MOREIRA COM A AREA DE 1885 M2 (Nº 18)	2001/12/31	80602	PRACETA DR. RAUL FARIA RAMALHAO	31.027,72	31.027,72	31.027,72	31.027,72
401	07	02	34463		2	45.1	JARDIM NA RUA S/ NOME, EM MOREIRA, C/ 1920 M2 DE AREA (22)	2001/12/31	80602	RUA S/ NOME	31.603,83	31.603,83	31.603,83	31.603,83
401	07	02	34409		2	45.1	SEPARADOR LATERAL E ROTUNDA, A RUA JOAQUIM NOGUEIRA DOS SANTOS, E ZONAS ESPECTANTES, EM NOGUEIRA, COM 1949 M2 ( Nº 16)	2001/12/31	80602	RUA JOAQUIM NOGUEIRA DOS SANTOS	32.081,18	32.081,18	32.081,18	32.081,18
401	07	02	34288		2	45.1	JARDIM DO CENTRO DE SAUDE DE AGUAS SANTAS COM 3110 M2 (Nº 8)	2001/12/31	80602	CENTRO DE SAUDE DE AGUAS SANTAS	32.322,10	32.322,10	32.322,10	32.322,10
401	07	02	34433		2	45.1	JARDINS JUNTO A CAMARA MUNICIPAL DA MAIA, COM A AREA DE 1980 M2 (Nº 7)	2001/12/31	80602	JUNTO A CAMARA MUNICIPAL DA MAIA	32.591,45	32.591,45	32.591,45	32.591,45
401	07	02	34441		2	45.1	SEPARADOR CENTRAL DA VIA PERIFERICA, NA MAIA COM A AREA DE 2019 M2 (Nº 16 E 17)	2001/12/31	80602	VIA PERIFERICA	33.233,41	33.233,41	33.233,41	33.233,41
Total Geral ou a Transportar .....										18.182.068,74	19.108.320,12	19.406.734,84	19.406.734,84	

Identificação dos bens							Data de Aquisição	Localização		Valor de Aquisição	Valor Patrimonial	Valor Actual	Valor Contabilístico	Amortizações Acumuladas
Cl. Tipo	Bem	Nr.Inv.	Referência	Classificação		Descrição		Unidade Orgânica	Compartimento					
401	07	02	94330		2	45.1	PARCELA DE TERRENO DESTINADA A ZONA VERDE	2008/09/23	807	VIA FRANCISCO SA CARNEIRO	35.497,50	35.497,50	35.497,50	35.497,50
401	07	02	34432		2	45.1	SEPARADOR CENTRAL DA AV. ANTONIO DOS SANTOS LEITE, NA MALA, C/ 2233 M2 DE AREA	2001/12/31	80602	AV. ANTONIO SANTOS LEITE	36.755,92	36.755,92	36.755,92	36.755,92
401	07	02	34420		2	45.1	SEPARADOR CENTRAL DA AVª DRª GERMANO VIEIRA EM GURIPAES COM A AREA DE 2250 M2 (Nº13)	2001/12/31	80602	AVª DRª GERMANO VIEIRA	37.035,74	37.035,74	65.472,79	65.472,79
401	07	02	34495		2	45.1	JARDINS NA RUA DO CASTANHAL, EM VILA NOVA DA TELHA, COM AREA DE 2284 M2	2001/12/31	80602	RUA DO CASTANHAL	37.595,40	37.595,40	37.595,40	37.595,40
401	07	02	83455		2	45.1	PARCELA DE TERRENO DESTINADA A CANTEIROS AJARDINADOS	2007/01/02	80602	LUGAR DOS ALTOS	37.680,00	37.680,00	37.680,00	37.680,00
401	07	02	34454		2	45.1	JARDIM NA RUA PADRE MANUEL SILVA E ZONAS ESPCTANTES, EM MOREIRA COM A AREA DE 2307 M2 (Nº 16)	2001/12/31	80602	RUA PADRE MANUEL SILVA	37.973,98	37.973,98	37.973,98	37.973,98
401	07	02	83451		2	45.1	PARCELA DE TERRENO DESTINADA A JARDIM DENOMINADA J1	2007/01/02	80602	LUGAR DOS ALTOS	38.250,00	38.250,00	38.250,00	38.250,00
401	07	02	34388		2	45.1	JARDIM DO LARGO DO PADRAO, EM STA. MARIA DE AVIOSO, C/ 2337 M2	2001/12/31	80602	LARGO DO PADRAO	38.467,79	38.467,79	38.467,79	38.467,79
401	07	02	34293		2	45.1	JARDIM DA RUA CAROLINA MICHAELIS (MEILAO) E ZONAS ESPCTANTES DA COOPERATIVA DA GRAMIA EM AGUAS SANTAS, C/ 2338 M2 DE AREA ( Nº 13)	2001/12/31	80602		38.484,25	38.484,25	38.484,25	38.484,25
401	07	02	85591		2	45.1	PARCELA DE TERRENO DESTINADA A AREA VERDE DE UTILIZAÇÃO COLECTIVA	2007/12/03	80602	AV DR GERMANO VIEIRA E R DR ANTONIO JOSE DE ALMEIDA	40.327,50	40.327,50	40.327,50	40.327,50
401	07	02	34509		2	45.1	JARDIM NA RUA FERREIRA DE CASTRO, EM BARÇA, C/ 2479 M2 DE AREA (Nº 8)	2001/12/31	80602		40.805,16	40.805,16	40.805,16	40.805,16
401	07	02	34492		2	45.1	JARDINS DE ZONAS ESPCTANTES NA RUA ISOLINO DA SILVA ( A RUA DA FABRICA), EM VILA NOVA DA TELHA, COM A AREA DE 2599 M2	2001/12/31	80602	RUA ISOLINO DA SILVA	42.780,40	42.780,40	42.780,40	42.780,40
401	07	02	34370		2	45.1	JARDIM NA RUA TRINDADE COELHO EM AGUAS SANTAS COM 270 M2 (Nº 19)	2001/12/31	80602	RUA TRINDADE COELHO	44.541,65	44.541,65	44.541,65	44.541,65
401	07	02	75773		2	45.1	PARCELA DE TERRENO DESTINADA A ESPAÇOS VERDES E DE UTILIZAÇÃO COLECTIVA	2006/06/26	80602	LUGAR DOS MANINHOS	45.112,50	45.112,50	45.112,50	45.112,50
401	07	02	34317		2	45.1	JARDIM NA RUA DO SEIXIDO EM PEDROÇOS, COM A AREA DE 2850 M2 (Nº13)	2001/12/31	80602	RUA DO SEIXIDO	46.911,94	46.911,94	46.911,94	46.911,94
401	07	02	34372		2	45.1	JARDIM NA RUA PADRE TOME EM AGUAS SANTAS COM 2886 M2 (Nº23)	2001/12/31	80602	RUA PADRE TOME	47.504,51	47.504,51	47.504,51	47.504,51
Total Geral ou a Transportar .....											18.182.068,74	19.108.320,12	19.406.734,84	19.406.734,84



Identificação dos bens							Data de Aquisição	Localização		Valor de Aquisição	Valor Patrimonial	Valor Actual	Valor Contabilístico	Amortizações Acumuladas
Cl. Tipo	Bem	Nr.Inv.	Referência	F. Económica	Patrimonial	Descrição		Unidade Orgânica	Compartmento					
401	07	02	34429		2	45.1	SEPARADOR CENTRAL NA RUA PADRE ANTONIO, NA MAIA, C/ 2892 M2 DE AREA (Nº 3)	2001/12/31	80602	47.603,28	47.603,28	47.603,28	47.603,28	
401	07	02	34324		2	45.1	JARDIM DA IGREJA EM GEMUNDE, COM A AREA DE 2977 M2 (Nº7)	2001/12/31	80602	49.002,40	49.002,40	49.002,40	49.002,40	
401	07	02	34468		2	45.1	JARDIM DO INFANTARIO DE CRESTINS EM MOREIRA COM A AREA DE 3092 M2 (Nº27)	2001/12/31	80602	50.895,34	50.895,34	50.895,34	50.895,34	
401	07	02	34440		2	45.1	JARDINS DO NOVO RUMO, NA MAIA, C/ 3105 M2 DE AREA (Nº 13)	2001/12/31	80602	52.426,15	52.426,15	52.426,15	52.426,15	
401	07	02	34390		2	45.1	JARDIM DA PRAÇA EVARISTO DA SILVA DUARTE E ZONAS ESPERÇTANTES EM STª MARIA DA AVISO, COM A AREA DE 3556 M2	2001/12/31	80602	58.532,94	58.532,94	58.532,94	58.532,94	
401	07	02	34298		2	45.1	JARDIM DO VULCAO E SEPARADORES JUNTO A PISCINA DE AGUAS SANTAS COM A AREA DE 3662 M2 (Nº. 18)	2001/12/31	80602	60.277,73	60.277,73	60.277,73	60.277,73	
401	07	02	90966		2	45.1	PARCELA DE TERRENO DESTINADA A AREAS VERDES E DE UTILIZAÇÃO PUBLICA	2008/04/09	806	61.262,25	61.262,25	61.262,25	61.262,25	
401	07	02	34312		2	45.1	JARDIM NA R. GONÇALO MENDES DA MAIA EM PEDROUÇOS C/ 3742 M2 DE AREA (Nº 8)	2001/12/31	80602	61.594,56	61.594,56	95.740,68	95.740,68	
401	07	02	34487		2	45.1	JARDINS A RUA 6 EM VILA NOVA DA TELHA COM 3893 M2	2001/12/31	80602	64.080,07	64.080,07	64.080,07	64.080,07	
401	07	02	34371		2	45.1	QUINTA DO CORIM C/ 3930 M2 DE AREA (Nº 24)	2001/12/31	80602	64.689,10	64.689,10	64.689,10	64.689,10	
401	07	02	77941			45.1	PARCELA DE TERRENO DESTINADA A JARDIM PUBLICO	2007/01/02	80602	66.210,00	66.210,00	66.210,00	66.210,00	
401	07	02	82198		2	45.1	PARCELA DE TERRENO EVS DESTINADA A ESPAÇOS VERDES	2007/07/12	80602	69.787,50	69.787,50	69.787,50	69.787,50	
401	07	02	34287		2	45.1	JARDIM DE HABITAÇÃO A CUSTOS CONTROLADOS NA R. CAROLINA MICHAELIS EM AGUAS SANTAS C/ A AREA DE 4544 M2 (Nº 7)	2001/12/31	80602	74.795,74	74.795,74	74.795,74	74.795,74	
401	07	02	73053		2	45.1	PARCELA DE TERRENO DESTINADA A ESPAÇOS VERDES, DE LAZER E EQUIPAMENTO COLLECTIVO	2006/04/05	80602	94.305,00	94.305,00	94.305,00	94.305,00	
401	07	02	65414		2	45.1	JARDIM ENVOLVENTE AO POLIDESPORTIVO DOS ALTOS - VERMOIM	2004/05/06	80602	98.743,26	98.743,26	98.743,26	98.743,26	
401	07	02	34436		2	45.1	JARDIM DAS FONTES, NA AV. VISCONDE BARREIROS, NA MAIA, C/ 6197 M2 DE AREA ( Nº 10)	2001/12/31	80602	102.004,67	102.004,67	102.004,67	102.004,67	
Total Geral ou a Transportar .....										18.182.068,74	19.108.320,12	19.406.734,84	19.406.734,84	

Identificação dos bens							Data de Aquisição	Localização		Valor de Aquisição	Valor Patrimonial	Valor Actual	Valor Contabilístico	Amortizações Acumuladas
Cl. Tipo	Bem	Nr. Inv.	Referência	Classificação		Descrição		Unidade Orgânica	Compartmento					
401	07	02	34437		2	45.1	JARDIM DAS PIRAMIDES NA AV. VISCONDE BARREIROS, NA MAIA, C/ A AREA DE 6220 M2 (Nº 10)	2001/12/31	80602	102.383,26	102.383,26	102.383,26	102.383,26	
401	07	02	72127		2	45.1	PARCELA DE TERRENO DESTINADA A ESPAÇOS VERDES	2005/01/02	80602		105.127,50	105.127,50	105.127,50	
401	07	02	34439		2	45.1	JARDINS DA AV. ANTONIO DOS SANTOS LEITE, NA MAIA, COM A AREA DE 6432 M2 (Nº 12)	2001/12/31	80602	105.872,85	105.872,85	105.872,85	105.872,85	
401	07	02	34426		2	45.1	JARDIM CENTRAL NA ALAMEDA DAS MACIEIRAS EM GUEIFAPES COM A AREA DE 6773 M2 (Nº13)	2001/12/31	80602	111.485,82	111.485,82	111.485,82	111.485,82	
401	07	02	67481		2	45.1	PARCELA DE TERRENO DESTINADA A ESPAÇOS VERDES ENVOLVENTE AO P.E.R DA RUA DOMINGOS RAMOS PAIVA - FOLGOSA	2005/02/22	80602	114.434,24	114.434,24	114.434,24	114.434,24	
401	07	02	78817		2	45.1	PARCELA DE TERRENO DESTINADA A ESPAÇOS VERDES DE UTILIZAÇÃO COLECTIVA	2007/01/03	80602	114.978,65	114.978,65	114.978,65	114.978,65	
401	07	02	91730		2	45.1	PARCELA DE TERRENO DESTINADA A AREAS VERDES E DE UTILIZAÇÃO COLECTIVA	2008/01/03	80103	116.400,69	116.400,69	116.400,69	116.400,69	
401	07	02	72165			45.1	ARRANJO URBANISTICO E INTEGRAÇÃO PAISAGISTICA DA AREA ENVOLVENTE DA IGREJA DE SILVA ESCURA	2005/07/21	80602	129.698,10	129.698,10	129.698,10	129.698,10	
401	07	02	34300		2	45.1	JARDIM NA RUA TROPILU BRAGA E ZONA ESPERCTANTE EM AGUAS SANTAS COM A AREA DE 1749 M2 (Nº21)	2001/12/31	80602	140.065,52	140.065,52	140.065,52	140.065,52	
401	07	02	34438		2	45.1	JARDIM DO TALUDE NA RUA DE VITORINO NEMESIO NA MAIA COM A AREA DE 9106 M2 (Nº11)	2001/12/31	80602	149.887,77	149.887,77	149.887,77	149.887,77	
401	07	02	75910		2	45.1	PARCELA DE TERRENO DESTINADA AO PARQUE URBANO ADJACENTE AS PISCINAS DE AGUA SANTAS	2006/01/02	80602	546.098,89	546.098,89	546.098,89	546.098,89	
401	07	02	77625		2	45.3	JARDIM (ARRANJO PAISAGISTICO) NAS AREAS DISPONIVEIS DA VIA CENTRAL DE PEDROUÇOS, NA AREA ENVOLVENTE A SEDE DA JUNTA DE FREGUESIA DE PEDROUÇOS	2006/08/10	80602	10.127,70	10.127,70	10.127,70	10.127,70	
401	07	02	79945		2	45.3	JARDIM DA ROTUNDA DA AV. D. MANUEL II, COM A RUA ALTINO CORELHO	2007/01/03	80602	12.509,29	12.509,29	12.509,29	12.509,29	
401	07	02	75957		2	45.3	JARDIM NA RUA ENG.º LUIS ALMEIDA (S. PEDRO FIMS)	2006/02/16	80602	34.292,65	34.292,65	34.292,65	34.292,65	
401	07	02	73113		2	45.3	JARDIM - PARQUE DE LAZER DE CATASSOL (MIRAPARQUE)	2006/01/02	80602	101.156,21	101.156,21	101.156,21	101.156,21	
Total Geral ou a Transportar .....										18.182.068,74	19.108.320,12	19.406.734,84	19.406.734,84	

Identificação dos bens							Data de Aquisição	Localização		Valor de Aquisição	Valor Patrimonial	Valor Actual	Valor Contabilístico	Amortizações Acumuladas	
Cl.	Tipo	Bem	Nr.Inv.	Referência	Classificação F. Económica	Classificação Patrimonial		Descrição	Unidade Orgânica						Compartmento
401	07	02	77355		2	07010401	45.3	JARDIM ADJACENTE AO POLIDESPORTIVO DE LUGAR DE MATOS	2006/06/14	80602	LUGAR DE MATOS (E.B.1 PEDRAS RUBRAS)	144.756,03	144.756,03	144.756,03	144.756,03
401	07	02	77430		2		45.3	JARDIM DO LOTAMENTO DO MONTE PENEDO	2006/02/16	80701	LUGAR DE MONTE PENEDO	158.210,92	158.210,92	158.210,92	158.210,92
401	07	02	75911		2		45.3	PARQUE URBANO (JARDIM) ADJACENTE A PISCINA MUNICIPAL DE AGUAS SANTAS	2006/03/16	80602	VEREDA JOSE REGIO	268.235,13	268.235,13	299.291,18	299.291,18
401	07	04	72469		2		45.1	PARCELA DE TERRENO DESTINADA A UM P.T. JUNTO AO P.E.R. DAS ARREGADAS	2005/01/02	80103	LUGAR DAS ARREGADAS	1.120,82	1.120,82	1.120,82	1.120,82
401	07	04	67650		2		45.1	PARCELA DE TERRENO DESTINADA A EQUIPAMENTO DE UTILIZAÇÃO COLECTIVA	2005/05/27	80103	LUGAR DOS MANINHOS	2.542,50	2.542,50	2.542,50	2.542,50
401	07	04	67657		2		45.1	PARCELA DE TERRENO DESTINADA A EQUIPAMENTO E DE UTILIZAÇÃO COLECTIVA	2005/06/20	80103	RUA DO PAIÇO	9.632,25	9.632,25	9.632,25	9.632,25
401	07	99	94582		2		45.1	PARCELA DE TERRENO DESTINADA A INTEGRAR O DOMINIO PUBLICO	2008/10/22	80103	LUGAR DO CHANTRE	75,00	75,00	75,00	75,00
401	07	99	116757		2		45.1	PARCELA DE TERRENO DESTINADA A INTEGRAR DOMINIO PUBLICO	2009/12/22	807	RUA CENTRAL DE CALQUIM N.º 447	126,00	126,00	126,00	126,00
401	07	99	112009				45.1	PARCELA DE TERRENO DESTINADA A INSTALAÇÃO DE EQUIPAMENTO (ECOPONTO)	2009/10/01	807	RUA DA POÇA DO OUSQUEIRO	131,25	131,25	131,25	131,25
401	07	99	73836		2		45.1	PARCELA DE TERRENO DESTINADA A PASSEIOS NA TRAV. DOS PENEDOS	2006/05/31	80103	TRAV. DOS PENEDOS	147,00	147,00	147,00	147,00
401	07	99	73129		2		45.1	PARCELA DE TERRENO DESTINADA A VIA CARLOS MOTA PINTO (ARBUAMENTO DE LIGAÇÃO DAS VIAS 1 E V-2 DA Z.I. MAIA I)	2006/01/02	807	ZONA INDUSTRIAL MAIA I	148,14	148,14	148,14	148,14
401	07	99	113560				45.1	PARCELA DE TERRENO DESTINADA A UM ECOPONTO	2009/11/27	807	RUA DA CHA	157,50	157,50	157,50	157,50
401	07	99	91723		2		45.1	PARCELA DE TERRENO DESTINADA A INTEGRAR DOMINIO PUBLICO	2008/06/25	80103	RUA DO ARCO	159,00	159,00	159,00	159,00
401	07	99	85587		2		45.1	PARCELA DE TERRENO DESTINADA A ESTACIONAMENTO	2007/11/20	80103	RUA DA LAGE	165,00	165,00	165,00	165,00
401	07	99	5791		2		45.1	PARCELA DE TERRENO DESIGNADA POR LETRA "B"	2000/04/04	80103	LUGAR VILARINHO BAIXO	172,09	172,09	172,09	172,09
401	07	99	73049				45.1	PARCELA DE TERRENO DESTINADA A CONSTRUÇÃO DE UM ECOPONTO	2006/05/08	806	LUGAR DO CASAL	172,50	172,50	172,50	172,50
401	07	99	73837		2		45.1	PARCELA DE TERRENO DESTINADA AO ALARGAMENTO DA TRAV. DOS PENEDOS	2006/05/31	80103	TRAV. DOS PENEDOS	181,50	181,50	181,50	181,50
401	07	99	92235		2		45.1	PARCELA DE TERRENO LETRA "H", A INTEGRAR DOMINIO PUBLICO	2008/04/03	80103	LUGAR DAS CRUZES DO MONTE	187,50	187,50	187,50	187,50
Total Geral ou a Transportar .....											18.182.068,74	19.108.320,12	19.406.734,84	19.406.734,84	

Identificação dos bens							Data de Aquisição	Localização		Valor de Aquisição	Valor Patrimonial	Valor Actual	Valor Contabilístico	Amortizações Acumuladas
Cl. Tipo	Bem	Nr. Inv.	Referência	Classificação		Descrição		Unidade Orgânica	Compartimento					
401	07	99	80113		2	45.1	PARCELA DE TERRENO A INTEGRAR NO DOMINIO PUBLICO (IDENTIFICADAS PELA LETRA C)	2007/01/03	80103	URB. DA SEARA	204,26	204,26	204,26	204,26
401	07	99	116758		2	45.1	PARCELA DE TERRENO DESTINADA A INTEGRAR DOMINIO PUBLICO	2009/12/28	807	RUA DR. ANTONIO JOSE DE ALMEIDA N.º 251	211,50	211,50	211,50	211,50
401	07	99	75008		2	45.1	PARCELA DE TERRENO DESTINADA A FINS PUBLICOS	2006/01/02	80103	RUA LUIS DA SILVA NEVES	213,24	213,24	213,24	213,24
401	07	99	80112		2	45.1	PARCELA DE TERRENO A INTEGRAR NO DOMINIO PUBLICO (IDENTIFICADAS PELA LETRA D)	2007/01/03	80103	URB. DA SEARA	219,27	219,27	219,27	219,27
401	07	99	75686		2	45.1	PARCELA DE TERRENO "C" DESTINADA A EXECUÇÃO DE ARGUMENTO (RUA DE ANTONIO GOMES DA SILVA)	2006/01/02	80103	TRAV. DA MOUTA	227,55	227,55	227,55	227,55
401	07	99	116756		2	45.1	PARCELA DE TERRENO DESTINADA A INTEGRAR DOMINIO PUBLICO	2009/11/30	807	LOGAR DO OUTEIRO	247,50	247,50	247,50	247,50
401	07	99	74906		2	45.1	PARCELA DE TERRENO DESTINADA A FINS PUBLICOS	2006/01/02	80103	LOGAR DA MINHOITEIRA - RUA DE JULIETA ULBALDINA MIRANDA	249,40	249,40	249,40	249,40
401	07	99	74905		2	45.1	PARCELA DE TERRENO DESTINADA A FINS PUBLICOS	2006/01/02	80103	LOGAR DA MINHOITEIRA	249,40	249,40	249,40	249,40
401	07	99	85586		2	45.1	PARCELA DE TERRENO DESTINADA A PASSEIO	2007/11/20	80103	RUA DA LAGE	270,00	270,00	270,00	270,00
401	07	99	75719		2	45.1	PARCELA DE TERRENO DESTINADA AO DOMINIO PUBLICO	2006/10/16	80103	LOGAR DE CATASSOL	277,50	277,50	277,50	277,50
401	07	99	89590		2	45.1	PARCELA DE TERRENO DESTINADA A CIRCULAÇÃO DE PROES	2008/03/12	80103	RUA DE SANTO ANTONIO	322,50	322,50	322,50	322,50
401	07	99	85584		2	45.1	PARCELA DE TERRENO DESTINADA A CONSTRUÇÃO DE REPOZENTO	2007/12/04	806	RUA DR. JOAQUIM NOGUEIRA DOS SANTOS	360,00	360,00	360,00	360,00
401	07	99	112196		2	45.1	PARCELA DE TERRENO DESTINADA A INTEGRAR DOMINIO PUBLICO	2009/07/02	80103	RUA DA SEARA	374,25	374,25	374,25	374,25
401	07	99	80031		2	45.1	PARCELA DE TERRENO DESTINADA AO ALARGAMENTO DA RUA RESTAURADORES BRAS OLBIRO	2007/01/03	807	RUA RESTAURADORES BRAS OLEIRO	378,96	378,96	378,96	378,96
401	07	99	77802		2	45.1	PARCELA DE TERRENO DESTINADA A ESTACIONAMENTO	2006/11/29	80103	RUA PONTE DE PARADA E RUA DA ALGARIA	412,50	412,50	412,50	412,50
401	07	99	77800		2	45.1	PARCELA DE TERRENO CEDIDA AO DOMINIO PUBLICO	2006/12/30	80103	RUA DR. CARLOS PIRES FELGUEIRAS, 167 E 175 E RUA DR. AUGUSTO	449,10	449,10	449,10	449,10
401	07	99	84314		2	45.1	PARCELA DE TERRENO DESTINADA A ARGUMENTO	2007/11/07	807	AVENIDA DE MONFORTE	450,00	450,00	450,00	450,00
Total Geral ou a Transportar .....										18.182.068,74	19.108.320,12	19.406.734,84	19.406.734,84	

Identificação dos bens							Data de Aquisição	Localização		Valor de Aquisição	Valor Patrimonial	Valor Actual	Valor Contabilístico	Amortizações Acumuladas
Cl. Tipo	Bem	Nr.Inv.	Referência	Classificação		Descrição		Unidade Orgânica	Compartimento					
401	07	99	116760		2	45.1	PARCELA DE TERRENO DESTINADA A INTEGRAR DOMINIO PUBLICO	2009/12/29	807	450,00	450,00	450,00	450,00	
401	07	99	83752		2	45.1	PARCELA DE TERRENO Nº4 (DESTINA-SE A INTEGRAR A RUA DOS RESTAURADORES BRAS OLEIRO)	2007/01/03	80103	472,50	472,50	472,50	472,50	
401	07	99	89109		2	45.1	PARCELA DE TERRENO A INTEGRAR NO DOMINIO PUBLICO	2007/01/02	80103	513,75	513,75	513,75	513,75	
401	07	99	112836		2	45.1	PARCELA DE TERRENO DESTINADA A INTEGRAR DOMINIO PUBLICO	2009/11/26	807	547,50	547,50	547,50	547,50	
401	07	99	88146			45.1	PARCELA DE TERRENO DESTINADA A BAIÁ	2007/12/06	806	555,00	555,00	555,00	555,00	
401	07	99	83676		2	45.1	PARCELA DE TERRENO DESTINADA A ESTACIONAMENTOS (6 LUGARES)	2007/10/16	0103	562,50	562,50	562,50	562,50	
401	07	99	83963		2	45.1	PARCELA DE TERRENO DESTINADA A PASSEIOS	2007/01/03	80103	564,30	564,30	564,30	564,30	
401	07	99	112831		2	45.1	PARCELA DE TERRENO DESTINADA A INTEGRAR DOMINIO PUBLICO	2009/11/20	807	586,50	586,50	586,50	586,50	
401	07	99	85834		2	45.1	PARCELA DE TERRENO DESTINADA A ESTACIONAMENTO	2007/12/20	807	600,00	600,00	600,00	600,00	
401	07	99	73715		2	45.1	PARCELA DE TERRENO, DESIGNADA PELA LETRA "U", DESTINADA A CONSTRUÇÃO E ALARGAMENTO DA "VIA CENTRAL DE PEDROÇOES"	2006/08/02	80103	603,83	603,83	603,83	603,83	
401	07	99	91722		2	45.1	PARCELA DE TERRENO DESTINADA A ESTACIONAMENTO	2008/07/17	80103	693,00	693,00	693,00	693,00	
401	07	99	91312		2	45.1	PARCELA DE TERRENO DESTINADA AO ALARGAMENTO DA RUA ARISTIDES DE SOUSA MENDES	2008/04/30	806	705,75	705,75	705,75	705,75	
401	07	99	90582		2	45.1	PARCELA DE TERRENO DESTINADA A BAIÁ DE ESTACIONAMENTO	2008/01/02	807	712,50	712,50	712,50	712,50	
401	07	99	100979		2	45.1	PARCELA DE TERRENO DESTINADA A CONSTRUÇÃO DE ROTUNDA REGULADORA E DISTRIBUIDORA DE TRAFEGO E ARRUEAMENTOS NO ENTRONCAMENTO DA RUA CRUZ DAS GUARDEIRAS E RUA CONSELHEIRO LUIS MAGALHAES	2009/05/27	807	726,98	726,98	726,98	726,98	
401	07	99	85832		2	45.1	PARCELA DE TERRENO DESTINADA A ARRUEAMENTO	2007/12/20	807	727,50	727,50	727,50	727,50	
401	07	99	5793		2	45.1	PARCELA DE TERRENO A QUE SE DESTINA A FINS PUBLICOS	1984/10/24	80103	748,20	748,20	748,20	748,20	
Total Geral ou a Transportar .....										18.182.068,74	19.108.320,12	19.406.734,84	19.406.734,84	

Identificação dos bens							Data de Aquisição	Localização		Valor de Aquisição	Valor Patrimonial	Valor Actual	Valor Contabilístico	Amortizações Acumuladas
Cl. Tipo	Bem	Nr.Inv.	Referência	F. Económica	Patrimonial	Descrição		Unidade Orgânica	Compartimento					
401	07	99	74904			45.1	PARCELA DE TERRENO DESTINADA A FINS PUBLICOS	2006/01/02	80103	748,20	748,20	748,20	748,20	
401	07	99	73235		2	45.1	PARCELA DE TERRENO DESTINADA A BAIA DE ESTACIONAMENTO	2006/01/02	807		750,00	750,00	750,00	
401	07	99	58003		2	45.1	PARCELA DE TERRENO DESTINADA A UM CAMINHO DE SERVIÇO - RUA DA RAPOSEIRA - VERMOIM	2006/01/02	80103	778,12	778,12	778,12	778,12	
401	07	99	89583		2	45.1	PARCELA DE TERRENO DESTINADA A PASSEIO	2008/01/09	807	787,50	787,50	787,50	787,50	
401	07	99	73152			45.1	PARCELA DE TERRENO DESTINADA A DOMÍNIO PÚBLICO (NOMADAMENTE A PASSEIOS E ARRUEAMENTOS)	2006/01/02	80103	792,71	792,71	792,71	792,71	
401	07	99	80032		2	45.1	PARCELA DE TERRENO DESTINADA AO PROLONGAMENTO DA TRAV. DR. ANTONIO SANTOS	2007/01/03	807	795,05	795,05	795,05	795,05	
401	07	99	76098		2	45.1	PARCELA DE TERRENO DESTINADA A ESTACIONAMENTO	2006/05/30	80103	804,38	804,38	804,38	804,38	
401	07	99	74994		2	45.1	PARCELA DE TERRENO DESTINADA A ACESSOS DO APARCAMENTO AUTOMÓVEL	2006/01/02	80103	828,00	828,00	828,00	828,00	
401	07	99	83179		2	45.1	PARCELA DE TERRENO DESTINADO A LUGARES DE ESTACIONAMENTO PÚBLICO	2007/09/11	807	873,75	873,75	873,75	873,75	
401	07	99	75684		2	45.1	PARCELA DE TERRENO "B1" DESTINADA A EXECUÇÃO DE ARRUEAMENTO (RUA DE ANTONIO GOMES DA SILVA)	2006/01/02	80103	874,50	874,50	874,50	874,50	
401	07	99	6022		2	45.1	PARCELA DE TERRENO DESTINADA A ACESSOS A GARAGENS (PARCELA C)	1994/04/19	80103	890,35	890,35	890,35	890,35	
401	07	99	74995		2	45.1	PARCELA DE TERRENO DESTINADA A ACESSOS DO APARCAMENTO AUTOMÓVEL	2006/01/02	80103	920,28	920,28	920,28	920,28	
401	07	99	78806		2	45.1	PARCELA DE TERRENO DESTINADA A ESTACIONAMENTO	2007/03/20	807	922,50	922,50	922,50	922,50	
401	07	99	83753		2	45.1	PARCELA DE TERRENO DESTINADA A 1 ARRUEAMENTO	2007/01/03	807	925,22	925,22	925,22	925,22	
401	07	99	78210		2	45.1	PARCELA DE TERRENO A INTEGRAR NO DOMÍNIO PÚBLICO	2007/02/26	80103	937,50	937,50	937,50	937,50	
401	07	99	83876		2	45.1	PARCELA DE TERRENO DESTINADA A BAIAS DE ESTACIONAMENTO (10 LUGARES)	2007/01/03	80103	937,50	937,50	937,50	937,50	
401	07	99	72871		2	45.1	PARCELA DE TERRENO DESTINADA A ESTACIONAMENTO EXTERIOR	2006/02/06	807	990,00	990,00	990,00	990,00	
Total Geral ou a Transportar .....										18.182.068,74	19.108.320,12	19.406.734,84	19.406.734,84	

Identificação dos bens							Data de Aquisição	Localização		Valor de Aquisição	Valor Patrimonial	Valor Actual	Valor Contabilístico	Amortizações Acumuladas
Cl. Tipo	Bem	Nr.Inv.	Referência	Classificação		Descrição		Unidade Orgânica	Compartimento					
401	07	99	91313		2	45.1	PARCELA DE TERRENO DESTINADA AO ALARGAMENTO DA RUA ARISTIDES DE SOUSA MENDES	2008/04/30	806	998,25	998,25	998,25	998,25	
401	07	99	113559			45.1	PARCELA DE TERRENO DESTINADA A ESTACIONAMENTO	2009/11/27	807	1.012,50	1.012,50	1.012,50	1.012,50	
401	07	99	78205		2	45.1	PARCELA DE TERRENO A SER INTEGRADA NO DOMÍNIO PÚBLICO	2007/02/26	80103	1.065,00	1.065,00	1.065,00	1.065,00	
401	07	99	6019		2	45.1	PARCELA DE TERRENO DE DOMÍNIO PÚBLICO DESTINADA A PASSEIOS PÚBLICOS ( PARCELA A )	1994/04/19	807	1.174,67	1.174,67	1.174,67	1.174,67	
401	07	99	73232		2	45.1	PARCELA DE TERRENO DESTINADA A BAIJA DE ESTACIONAMENTO	2006/01/02	807		1.185,00	1.185,00	1.185,00	
401	07	99	46777		2	45.1	PARCELA DE TERRENO DESTINADA A FINS PÚBLICOS	1984/11/08	80103	1.192,13	1.192,13	1.192,13	1.192,13	
401	07	99	88145		2	45.1	PARCELA DE TERRENO DESTINADA A PASSEIOS	2007/12/06	806	1.207,50	1.207,50	1.207,50	1.207,50	
401	07	99	85833		2	45.1	PARCELA DE TERRENO DESTINADA A PASSEIOS	2007/12/20	807	1.222,50	1.222,50	1.222,50	1.222,50	
401	07	99	84980		2	45.1	PARCELA DE TERRENO DESTINADA A ESTACIONAMENTO EXTERIOR	2007/11/21	80103	1.227,00	1.227,00	1.227,00	1.227,00	
401	07	99	93432		2	45.1	PARCELA DE TERRENO DESTINADA A ARRUEAMENTO DE LIGAÇÃO ENTRE AV. DAS FLORES E A RUA 5 DE OUTUBRO	2008/09/29	807	1.275,00	1.275,00	1.275,00	1.275,00	
401	07	99	83955		2	45.1	PARCELA DE TERRENO DESTINADA A ESTACIONAMENTOS	2007/01/03	80103	1.282,95	1.282,95	1.282,95	1.282,95	
401	07	99	73236		2	45.1	PARCELA DE TERRENO DESTINADA A BAIJA DE ESTACIONAMENTO	2006/01/02	807		1.290,00	1.290,00	1.290,00	
401	07	99	80439		2	45.1	PARCELA DE TERRENO DESTINADA A ZONA DE ACESSO A QUINTA DA CAVERNEIRA	2007/01/02	807	1.320,00	1.320,00	1.320,00	1.320,00	
401	07	99	83749		2	45.1	PARCELA DE TERRENO DESTINADA A CONSTRUÇÃO DE 1 ARRUEAMENTO PERPENDICULAR A RUA JOAO MAIA	2007/01/03	807	1.428,31	1.428,31	1.428,31	1.428,31	
401	07	99	73127			45.1	PARCELA DE TERRENO DESTINADA A ESTACIONAMENTO	2006/01/02	807	1.444,02	1.444,02	1.444,02	1.444,02	
401	07	99	75063		2	45.1	PARCELA DE TERRENO CEDIDA AO DOMÍNIO PÚBLICO (ÁREA SOBREGANTE)	2006/10/13	80103	1.447,50	1.447,50	1.447,50	1.447,50	
Total Geral ou a Transportar .....										18.182.068,74	19.108.320,12	19.406.734,84	19.406.734,84	

Identificação dos bens							Data de Aquisição	Localização		Valor de Aquisição	Valor Patrimonial	Valor Actual	Valor Contabilístico	Amortizações Acumuladas	
Cl.	Tipo	Bem	Nr.Inv.	Referência	Classificação F. Económica Patrimonial			Descrição	Unidade Orgânica						Compartimento
401	07	99	73128		2	45.1	PARCELA DE TERRENO DESTINADA A VIA CARLOS MOTA PINTO (ARRUAMENTO DE LIGAÇÃO DAS VIAS 1 E V-2 DA Z.I. MAIA I)	2006/01/02	807		1.458,99	1.458,99	1.458,99	1.458,99	
401	07	99	92234		2	45.1	PARCELA DE TERRENO LETRA "G", A INTEGRAR DOMINIO PUBLICO	2008/04/03	80103		1.485,00	1.485,00	1.485,00	1.485,00	
401	07	99	5851		2	45.1	PARCELA DE TERRENO DESTINADA A AMPLIAÇÃO DO LAVADOURO PUBLICO	1989/10/30	80103		1.500,88	1.500,88	1.500,88	1.500,88	
401	07	99	90583		2	45.1	PARCELA DE TERRENO DESTINADA A ARRUAMENTOS	2008/01/02	807		1.548,75	1.548,75	1.548,75	1.548,75	
401	07	99	94581		2	45.1	PARCELA DE TERRENO DESTINADA A INTEGRAR O DOMINIO PUBLICO	2008/10/22	80103		1.557,60	1.557,60	1.557,60	1.557,60	
401	07	99	93646		2	45.1	PARCELA DE TERRENO DESTINADA A ESTACIONAMENTO	2008/09/25	807		1.563,75	1.563,75	1.563,75	1.563,75	
401	07	99	73234		2	45.1	PARCELA DE TERRENO DESTINADA A BAIA DE ESTACIONAMENTO	2006/01/02	807			1.642,50	1.642,50	1.642,50	
401	07	99	84309		2	45.1	PARCELA DE TERRENO DESTINADA A PASSEIOS	2007/11/07	80103		1.687,50	1.687,50	1.687,50	1.687,50	
401	07	99	73233		2	45.1	PARCELA DE TERRENO DESTINADA A BAIA DE ESTACIONAMENTO	2006/01/02	807			1.732,50	1.732,50	1.732,50	
401	07	99	83450		2	45.1	PARCELA DE TERRENO DESTINADA AO ALARGAMENTO DA RUA DE REAL	2007/10/04	81302		1.762,50	1.762,50	1.762,50	1.762,50	
401	07	99	80116		2	45.1	PARCELA DE TERRENO A INTEGRAR NO DOMINIO PUBLICO	2007/04/23	80103		1.771,28	1.771,28	1.771,28	1.771,28	
401	07	99	89361		2	45.1	PARCELA DE TERRENO DESTINADA A ESTACIONAMENTO	2008/03/19	807		1.777,50	1.777,50	1.777,50	1.777,50	
401	07	99	83953		2	45.1	PARCELA DE TERRENO DESTINADA A ESTACIONAMENTOS	2007/01/03	80103		1.781,25	1.781,25	1.781,25	1.781,25	
401	07	99	73045		2	45.1	PARCELA DE TERRENO DESTINADA A 22 LUGARES PUBLICOS DE APARCAMENTO	2006/05/08	80103		1.800,00	1.800,00	1.800,00	1.800,00	
401	07	99	77801		2	45.1	PARCELA DE TERRENO DESTINADA A CIRCULAÇÃO DE PRODS	2006/11/29	80103		1.837,50	1.837,50	1.837,50	1.837,50	
401	07	99	90580		2	45.1	PARCELA DE TERRENO DESTINADA A PASSEIOS	2008/01/02	807		1.875,00	1.875,00	1.875,00	1.875,00	
401	07	99	74997		2	45.1	PARCELA DE TERRENO DESTINADA A VIA CENTRAL DE PEDROUÇOS - AGUAS SANTAS (TROÇO ENTRE A TRAV. NOVA DA Giesta E A RUA D. AMELIA MOUTINHO ALVES)	2006/09/18	80103		1.920,00	1.920,00	1.920,00	1.920,00	
Total Geral ou a Transportar .....											18.182.068,74	19.108.320,12	19.406.734,84	19.406.734,84	



Identificação dos bens							Data de Aquisição	Localização		Valor de Aquisição	Valor Patrimonial	Valor Actual	Valor Contabilístico	Amortizações Acumuladas	
Cl.	Tipo	Bem	Nr.Inv.	Referência	Classificação F. Económica Patrimonial			Descrição	Unidade Orgânica						Compartimento
401	07	99	111824		2	45.1	PARCELA DE TERRENO DESTINADA A ESTACIONAMENTO, NA RUA DA FERREIRA	2009/07/22	807		RUA DA FERREIRA	1.950,00	1.950,00	1.950,00	1.950,00
401	07	99	83464		2	45.1	PARCELA DE TERRENO DESTINADA A PRACETA S/ NOME 4103	2007/01/02	807		LOGAR DO OUTEIRO	1.987,49	1.987,49	1.987,49	1.987,49
401	07	99	85839		2	45.1	PARCELA DE TERRENO DESTINADA A INTEGRAR DOMINIO PUBLICO	2007/12/13	80103		RUA MANUEL FELISBERTO MARQUES OLIVEIRA JUNIOR - LOGAR DO CHA	2.017,50	2.017,50	2.017,50	2.017,50
401	07	99	89411		2	45.1	PARCELA DE TERRENO DESTINADA A ESTACIONAMENTO	2008/01/17	807		VIA PERIFERICA	2.017,80	2.017,80	2.017,80	2.017,80
401	07	99	83673		2	45.1	PARCELA DE TERRENO DESTINADA A ARRUAMENTO (ALARGAMENTO)	2007/10/16	0103		R VILARINHO DE CIMA	2.055,00	2.055,00	2.055,00	2.055,00
401	07	99	83774		2	45.1	PARCELA DE TERRENO DESTINADA A PASSEIOS	2007/01/03	80103		LOGAR DOS MANINHOS	2.077,50	2.077,50	2.077,50	2.077,50
401	07	99	73107			45.1	PARCELA DE TERRENO DESTINADA A VIA PERIFERICA	2006/01/02	807		LOGAR DE CATASSOL		2.089,96	2.089,96	2.089,96
401	07	99	73237		2	45.1	PARCELA DE TERRENO DESTINADA A BAIA DE ESTACIONAMENTO	2006/01/02	807		LOGAR DOS ARCOIS		2.175,00	2.175,00	2.175,00
401	07	99	83180		2	45.1	PARCELA DE TERRENO DESTINADA A PASSEIO E ALARGAMENTO DO ARRUAMENTO	2007/09/11	807		RUA CENTRAL DE ARCOIS	2.351,25	2.351,25	2.351,25	2.351,25
401	07	99	84978		2	45.1	PARCELA DE TERRENO DESTINADA A DUPLICAÇÃO DA LINHA T DO METRO DO PORTO	2007/11/21	80103		GAVETO DA TRAVESSA DA AGRA	2.385,00	2.385,00	2.385,00	2.385,00
401	07	99	78800		2	45.1	PARCELA DE TERRENO DESTINADA A ESTACIONAMENTO	2007/01/31	807		RUA DO CALVARIO	2.430,00	2.430,00	2.430,00	2.430,00
401	07	99	81121		2	45.1	PARCELA DE TERRENO A INTEGRAR NO DOMINIO PUBLICO DESTINDA A ARRUAMENTO-ALARGAMENTO/APARCAMENTO 13 LUGARES, PASSEIO	2007/06/28	807		RUA CONSELHEIRO LUIS DE MAGALHÃES	2.587,50	2.587,50	2.587,50	2.587,50
401	07	99	85850		2	45.1	PARCELA DE TERRENO CEDIDA A DOMINIO PUBLICO	2007/01/03	80103		RUA DA PARRICA	2.723,02	2.723,02	2.723,02	2.723,02
401	07	99	83954		2	45.1	PARCELA DE TERRENO DESTINADA A ARRUAMENTOS	2007/01/03	807		LOGAR DA CARRIÇA OU CRUZ DO PATO	2.757,75	2.757,75	2.757,75	2.757,75
401	07	99	112835		2	45.1	PARCELA DE TERRENO DESTINADA A INTEGRAR DOMINIO PUBLICO	2009/07/02	807		RUA DAS OLIVEIRAS	2.831,25	2.831,25	2.831,25	2.831,25
401	07	99	78810		2	45.1	PARCELA DE TERRENO DESTINADA A APARCAMENTOS	2007/01/03	807		RUA DA SAJOUCA	2.865,00	2.865,00	2.865,00	2.865,00
401	07	99	83072		2	45.1	PARCELA DE TERRENO DESTINADA A CONSTRUÇÃO DA AV. D. MANUEL II	2007/01/02	807		AV. D. MANUEL II	2.885,05	2.885,05	2.885,05	2.885,05
Total Geral ou a Transportar .....											18.182.068,74	19.108.320,12	19.406.734,84	19.406.734,84	

Identificação dos bens							Data de Aquisição	Localização		Valor de Aquisição	Valor Patrimonial	Valor Actual	Valor Contabilístico	Amortizações Acumuladas
Cl. Tipo	Bem	Nr.Inv.	Referência	Classificação		Descrição		Unidade Orgânica	Compartimento					
401	07	99	113541		2	45.1	PARCELA DE TERRENO DESTINADA A INTEGRAR DOMÍNIO PÚBLICO	2009/11/26	807	3.022,50	3.022,50	3.022,50	3.022,50	
401	07	99	84979		2	45.1	PARCELA DE TERRENO DESTINADA A PASSEIO	2007/11/21	80103	3.048,00	3.048,00	3.048,00	3.048,00	
401	07	99	89057		2	45.1	PARCELA DE TERRENO DESTINADA A ESTACIONAMENTO	2007/12/18	80103	3.222,00	3.222,00	3.222,00	3.222,00	
401	07	99	89412		2	45.1	PARCELA DE TERRENO DESTINADA A AREAS VERDES E DE UTILIZAÇÃO COLECTIVA	2008/01/17	806	3.225,00	3.225,00	3.225,00	3.225,00	
401	07	99	89584		2	45.1	PARCELA DE TERRENO DESTINADA A APARCAMENTO	2008/01/09	807	3.225,00	3.225,00	3.225,00	3.225,00	
401	07	99	83675		2	45.1	PARCELA DE TERRENO DESTINADA A VEREDA	2007/10/16	0103	3.270,00	3.270,00	3.270,00	3.270,00	
401	07	99	113558			45.1	PARCELA DE TERRENO DESTINADA A CIRCULAÇÃO DE PROBS	2009/11/27	807	3.292,50	3.292,50	3.292,50	3.292,50	
401	07	99	112007			45.1	PARCELA DE TERRENO DESTINADA A ESTACIONAMENTO	2009/10/01	807	3.292,50	3.292,50	3.292,50	3.292,50	
401	07	99	79067		2	45.1	PARCELA DE TERRENO A INTEGRAR NO DOMÍNIO PÚBLICO	2007/01/03	807	3.374,37	3.374,37	3.374,37	3.374,37	
401	07	99	113557			45.1	PARCELA DE TERRENO DESTINADA A CIRCULAÇÃO AUTOMÓVEL	2009/11/27	807	3.450,00	3.450,00	3.450,00	3.450,00	
401	07	99	72870		2	45.1	PARCELA DE TERRENO DESTINADA A PASSEIOS	2006/02/06	807	3.473,63	3.473,63	3.473,63	3.473,63	
401	07	99	110632		2	45.1	PARCELA DE TERRENO DESTINADA A ESTACIONAMENTO	2009/07/29	807	3.480,00	3.480,00	3.480,00	3.480,00	
401	07	99	93416		2	45.1	PARCELA TERRENO DESTINADA A CONSTRUÇÃO DE ROTUNDA REGULADORA E DISTRIBUIDORA DE TRÁFEGO E ARGUMENTOS NO ENTRONCAMENTO DA RUA DAS GAURDEIRAS E RUA CONSELHEIRO LUIS DE MAGALHÃES	2008/09/03	807	3.524,40	3.524,40	3.524,40	3.524,40	
401	07	99	112830		2	45.1	PARCELA DE TERRENO DESTINADA A INTEGRAR DOMÍNIO PÚBLICO	2009/11/13	807	3.562,50	3.562,50	3.562,50	3.562,50	
401	07	99	83702		2	45.1	PARCELA DE TERRENO DESTINADA A ESTACIONAMENTO	2007/01/03	80103	3.567,75	3.567,75	3.567,75	3.567,75	
401	07	99	75685		2	45.1	PARCELA DE TERRENO "B2" DESTINADA A EXECUÇÃO DE ARGUMENTO (RUA DE ANTONIO GOMES DA SILVA)	2006/01/02	80103	3.588,83	3.588,83	3.588,83	3.588,83	
401	07	99	89345		2	45.1	PARCELA DE TERRENO DESTINADA A ESTACIONAMENTO	2008/03/14	807	3.622,50	3.622,50	3.622,50	3.622,50	
401	07	99	113532		2	45.1	PARCELA DE TERRENO DESTINADA A INTEGRAR DOMÍNIO PÚBLICO	2009/12/16	807	3.667,50	3.667,50	3.667,50	3.667,50	
Total Geral ou a Transportar .....										18.182.068,74	19.108.320,12	19.406.734,84	19.406.734,84	

Identificação dos bens							Data de Aquisição	Localização		Valor de Aquisição	Valor Patrimonial	Valor Actual	Valor Contabilístico	Amortizações Acumuladas
Cl. Tipo	Bem	Nr.Inv.	Referência	Classificação		Descrição		Unidade Orgânica	Compartimento					
401	07	99	83677		2	45.1	PARCELA DE TERRENO DESTINADA A CIRCULAÇÃO DE PROES	2007/10/16	0103	3.825,00	3.825,00	3.825,00	3.825,00	
401	07	99	84984		2	45.1	PARCELA DE TERRENO DESTINADA A INTEGRAR O DOMÍNIO PÚBLICO	2007/01/03	807	3.962,16	3.962,16	3.962,16	3.962,16	
401	07	99	75876		2	45.1	PARCELA DE TERRENO A INTEGRAR NO DOMÍNIO PÚBLICO	2006/06/27	80103	3.981,00	3.981,00	3.981,00	3.981,00	
401	07	99	83213		2	45.1	PARCELA DE TERRENO INTEGRADA NO DOMÍNIO PÚBLICO(PERTENCIA AO TERRENO ONDE ESTA CONSTRUÍDO O PER DO PAÇO)	2007/01/03	80103	4.018,46	4.018,46	4.018,46	4.018,46	
401	07	99	73130		2	45.1	PARCELA DE TERRENO, DESTINADA A BAIJA DE ESTACIONAMENTO - DESIGNADA POR 15(2)	2006/06/20	807	4.053,86	4.053,86	4.053,86	4.053,86	
401	07	99	75065		2	45.1	PARCELA DE TERRENO DESTINADA A APARCAMENTOS	2006/10/13	80103	4.087,50	4.087,50	4.087,50	4.087,50	
401	07	99	77996		2	45.1	PARCELA DE TERRENO DESTINADA A EXECUÇÃO DE ARRUEAMENTO INSERIDO NO ESTUDO DE PORMENOR DA QUINTA DA GRUTA E ÁREAS ENVOLVENTES	2007/02/12	807	4.297,50	4.297,50	4.297,50	4.297,50	
401	07	99	83678		2	45.1	PARCELA DE TERRENO DESTINADA A UTILIZAÇÃO COLECTIVA	2007/10/16	0103	4.383,75	4.383,75	4.383,75	4.383,75	
401	07	99	116759		2	45.1	PARCELA DE TERRENO DESTINADA A INTEGRAR DOMÍNIO PÚBLICO	2009/12/29	807	4.483,13	4.483,13	4.483,13	4.483,13	
401	07	99	91721		2	45.1	PARCELA DE TERRENO DESTINADA A CIRCULAÇÃO DE PROES	2008/07/17	80103	4.516,50	4.516,50	4.516,50	4.516,50	
401	07	99	83940		2	45.1	PARCELA DE TERRENO DESTINADA A CIRCULAÇÃO AUTOMÓVEL	2007/01/03	807	4.518,00	4.518,00	4.518,00	4.518,00	
401	07	99	75799		2	45.1	PARCELA DE TERRENO DESTINADA A UM PARQUE DE ESTACIONAMENTO	2006/07/07	80103	4.537,50	4.537,50	4.537,50	4.537,50	
401	07	99	78797		2	45.1	PARCELA DE TERRENO DESTINADA A ESTACIONAMENTO	2007/01/03	807	4.545,00	4.545,00	4.545,00	4.545,00	
401	07	99	73716		2	45.1	PARCELA DE TERRENO, DESIGNADA PELA LETRA 'S', DESTINADA A CONSTRUÇÃO E ALARGAMENTO DA "VIA CENTRAL DE PEDROUÇOS"	2006/08/02	80103	4.584,00	4.584,00	4.584,00	4.584,00	
401	07	99	72869		2	45.1	PARCELA DE TERRENO DESTINADA A ARRUEAMENTO	2006/02/06	807	4.651,95	4.651,95	4.651,95	4.651,95	
401	07	99	73140		2	45.1	PARCELA DE TERRENO (F), PARA SER INTEGRADA NA FUTURA VARIANTE DE NOGUEIRA	2006/01/02	807	4.668,75	4.668,75	4.668,75	4.668,75	
Total Geral ou a Transportar .....										18.182.068,74	19.108.320,12	19.406.734,84	19.406.734,84	

Identificação dos bens							Data de Aquisição	Localização		Valor de Aquisição	Valor Patrimonial	Valor Actual	Valor Contabilístico	Amortizações Acumuladas
Cl.	Tipo	Bem	Nr.Inv.	Referência	Classificação			Unidade Orgânica	Compartimento					
401	07	99	76097		2	45.1	PARCELA DE TERRENO DESTINADA A PROES	2006/05/30	80103	RUA JOAQUIM TEIXEIRA DE ALMEIDA	4.689,38	4.689,38	4.689,38	4.689,38
401	07	99	85590		2	45.1	PARCELA DE TERRENO DESTINADA A CIRCULAÇÃO DE PROES	2007/12/03	80103	AVENIDA DR GERMANO VIEIRA E R DR ANTONIO JOSE DE ALMEIDA	4.695,00	4.695,00	4.695,00	4.695,00
401	07	99	74992			45.1	PARCELA DE TERRENO DESTINADA AO ACESSO A E.N. 14	2006/01/02	80103	RUA SIMAO BOLIVAR	4.713,64	4.713,64	4.713,64	4.713,64
401	07	99	73108		2	45.1	PARCELA DE TERRENO DESTINADA A UM PASSEIO DE LIGAÇÃO ENTRE A ESCOLA E.B.1 DA MAIA E O JARDIM DE INFANCIA (PARCELA 3)	2006/01/02	807	LOGAR DE CATASSOL	4.738,58	4.738,58	4.738,58	4.738,58
401	07	99	75031		2	45.1	PARCELA DE TERRENO DESTINADA A CONSTRUÇÃO E RESPECTIVO ALARGAMENTO DA VIA CENTRAL DE PEDROUÇOS - AGUAS SANTAS (TROÇO ENTRE A TRAV. NOVA DA Giesta E A RUA D. AMELIA MOUTINHO ALVES, INCLUINDO O ACESSO A E.B.2/3 DE PEDROUÇOS	2006/09/27	80103	LOGAR DE SANGEMIL	4.777,50	4.777,50	4.777,50	4.777,50
401	07	99	75707		2	45.1	PARCELA DE TERRENO DESTINADA A EXECUTAR A VIA CENTRAL DE PEDROUÇOS, AGUAS SANTAS, TROÇO ENTRE A TRAV. NOVA DA Giesta E A RUA D. AMELIA MOUTINHO ALVES	2006/11/10	80103	LOGAR DE SAO GEMIL	4.811,25	4.811,25	4.811,25	4.811,25
401	07	99	93645		2	45.1	PARCELA DE TERRENO DESTINADA A CIRCULAÇÃO AUTOMOVEL	2008/09/25	807	RUA NOSSA SENHORA DA CARIDADE	4.815,00	4.815,00	4.815,00	4.815,00
401	07	99	73123		2	45.1	PARCELA DE TERRENO DESTINADA A ESTACIONAMENTO	2006/01/02	807	LOGAR DE CUTAMAS - RUA NOVA DE TRIBAS	4.819,92	4.819,92	4.819,92	4.819,92
401	07	99	96650		2	45.1	PARCELA DE TERRENO DESTINADA A CONSTRUÇÃO A ARRUMAMENTO E PASSEIOS	2008/11/17	807	VIA DR. FRANCISCO SA CARNEIRO	4.950,00	4.950,00	4.950,00	4.950,00
401	07	99	85583		2	45.1	PARCELA DE TERRENO DESTINADA A ARRUMAMENTOS	2007/12/04	807	RUA DR. JOAQUIM NOGUEIRA DOS SANTOS	4.987,50	4.987,50	4.987,50	4.987,50
401	07	99	77952		2	45.1	PARCELA DE TERRENO A INTEGRAR NO DOMINIO PUBLICO	2007/01/05	80103	LOGAR DE CURRAIS	5.103,75	5.103,75	5.103,75	5.103,75
401	07	99	83372		2	45.1	PARCELA DE TERRENO CEDIDA AO DOMINIO PUBLICO	2007/01/03	807	RUA GAGO COUTINHO	5.225,83	5.225,83	5.225,83	5.225,83
401	07	99	85581		2	45.1	PARCELA DE TERRENO DESTINADA A APARCAMENTOS - 56 LUGARES DE ESTACIONAMENTO PUBLICO	2007/12/04	807	RUA DR. JOAQUIM DOS SANTOS	5.287,50	5.287,50	5.287,50	5.287,50
401	07	99	77838		2	45.1	PARCELA DE TERRENO A INTEGRAR NO DOMINIO PUBLICO DESTINADA A RUA DE ABEL SOUSA FERNANDES	2006/08/07	80103	AV. SANTOS LEITE	5.332,50	5.332,50	5.332,50	5.332,50
401	07	99	112006			45.1	PARCELA DE TERRENO DESTINADA A CIRCULAÇÃO DE PROES	2009/10/01	807	RUA DA POÇA DO OQUEIRO	5.370,00	5.370,00	5.370,00	5.370,00
Total Geral ou a Transportar .....											18.182.068,74	19.108.320,12	19.406.734,84	19.406.734,84

Identificação dos bens							Data de Aquisição	Localização		Valor de Aquisição	Valor Patrimonial	Valor Actual	Valor Contabilístico	Amortizações Acumuladas
Cl. Tipo	Bem	Nr.Inv.	Referência	Classificação		Descrição		Unidade Orgânica	Compartimento					
401	07	99	82312		2	45.1	PARCELA DE TERRENO DESTINADA A PASSEIOS	2007/07/17	807	5.400,00	5.400,00	5.400,00	5.400,00	
401	07	99	89587		2	45.1	PARCELA DE TERRENO DESTINADA A ESTACIONAMENTO	2008/01/21	80103	5.437,50	5.437,50	5.437,50	5.437,50	
401	07	99	80437		2	45.1	PARCELA DE TERRENO DESTINADA A PARQUES DE ESTACIONAMENTO	2007/01/02	807	5.625,00	5.625,00	5.625,00	5.625,00	
401	07	99	112005		2	45.1	PARCELA DE TERRENO DESTINADA A CIRCULAÇÃO AUTOMÓVEL	2009/10/01	807	5.775,00	5.775,00	5.775,00	5.775,00	
401	07	99	73046		2	45.1	PARCELA DE TERRENO DESTINADA A PASSEIOS	2006/05/08	80103	5.925,00	5.925,00	5.925,00	5.925,00	
401	07	99	83694		2	45.1	PARCELA DE TERRENO DESTINADA A CIRCULAÇÃO DE PROPS	2007/01/03	80103	6.025,50	6.025,50	6.025,50	6.025,50	
401	07	99	89339		2	45.1	PARCELA DE TERRENO DESTINADA A CIRCULAÇÃO AUTOMÓVEL	2008/03/14	807	6.060,00	6.060,00	6.060,00	6.060,00	
401	07	99	73142		2	45.1	PARCELA DE TERRENO A INTEGRAR NA RUA DO CRUZEIRO	2006/01/02	807	6.098,56	6.098,56	6.098,56	6.098,56	
401	07	99	98414		2	45.1	PARCELA DE TERRENO DESTINADA A DOMÍNIO PÚBLICO	2009/02/09	807	6.105,00	6.105,00	6.105,00	6.105,00	
401	07	99	78798		2	45.1	PARCELA DE TERRENO DESTINADA A CIRCULAÇÃO AUTOMÓVEL	2007/01/31	807	6.120,00	6.120,00	6.120,00	6.120,00	
401	07	99	91719		2	45.1	PARCELA DE TERRENO DESTINADA A DOMÍNIO PÚBLICO	2008/01/03	80103	6.135,89	6.135,89	6.135,89	6.135,89	
401	07	99	78799		2	45.1	PARCELA DE TERRENO DESTINADA A CIRCULAÇÃO DE PROPS	2007/01/31	807	6.330,00	6.330,00	6.330,00	6.330,00	
401	07	99	89360		2	45.1	PARCELA DE TERRENO DESTINADA A CIRCULAÇÃO DE PROPS	2008/03/19	807	6.330,00	6.330,00	6.330,00	6.330,00	
401	07	99	76087			45.1	PARCELA DESTINADA A ESTACIONAMENTO	2006/04/06	80103	6.334,50	6.334,50	6.334,50	6.334,50	
401	07	99	76096		2	45.1	PARCELA DE TERRENO DESTINADA A CIRCULAÇÃO AUTOMÓVEL	2006/05/30	80103	6.367,50	6.367,50	6.367,50	6.367,50	
401	07	99	75758		2	45.1	PARCELA DE TERRENO DESTINADA AO ALARGAMENTO DA RUA D. APOINSO HENRIQUES	2006/01/02	80103	6.371,38	6.371,38	6.371,38	6.371,38	
401	07	99	111811		2	45.1	PARCELA DE TERRENO DESTINADA A INTEGRAR DOMÍNIO PÚBLICO	2009/09/28	807	6.676,17	6.676,17	6.676,17	6.676,17	
401	07	99	88056			45.1	PARCELA DE TERRENO DESTINADA A ESTACIONAMENTO	2007/01/03	806	6.690,00	6.690,00	6.690,00	6.690,00	
Total Geral ou a Transportar .....										18.182.068,74	19.108.320,12	19.406.734,84	19.406.734,84	

Identificação dos bens							Data de Aquisição	Localização		Valor de Aquisição	Valor Patrimonial	Valor Actual	Valor Contabilístico	Amortizações Acumuladas
Cl.	Tipo	Bem	Nr.Inv.	Referência	Classificação			Unidade Orgânica	Compartmento					
401	07	99	73144		2	45.1	PARCELA DE TERRENO SE DESTINADA A ABERTURA DA VIA ESTRUTURANTE DE NOGUEIRA - GUEIPAES - MILHEIROS, ENTRE AS IMEDIAÇÕES DO LUGAR DA PENA, NA E.M. 107, R. AGOSTINHO DA SILVA ROCHA, EM NOGUEIRA E O LUGAR DE ENKINHARES EM GUEIPAES (RAMO I)	2006/01/02	807	LUGAR DO CAVACO	6.734,02	6.734,02	6.734,02	6.734,02
401	07	99	74699		2	45.1	PARCELA DE TERRENO DESTINADA AO DOMÍNIO PÚBLICO PARA ARRUEAMENTO (ALARGAMENTO DA RUA NOVA DE REAL)	2006/08/31	80103	LUGAR DA GUARDA - RUA NOVA DE REAL	6.742,50	6.742,50	6.742,50	6.742,50
401	07	99	78804		2	45.1	PARCELA DE TERRENO DESTINADA A CIRCULAÇÃO DE PROES	2007/03/20	807	RUA ENG. FREDERICO ULRICH	6.780,00	6.780,00	6.780,00	6.780,00
401	07	99	80015		2	45.1	PARCELA DE TERRENO DESTINADA A ESTACIONAMENTO NA RUA DAS LAVADEIRAS E RUA JOAQUIM OLIVEIRA LOPES DOS SANTOS	2007/01/02	807	RUA DE NOVAIS	6.967,50	6.967,50	6.967,50	6.967,50
401	07	99	83748		2	45.1	PARCELA DE TERRENO DESTINADA A ESTACIONAMENTO	2007/01/03	80103	RUA GUERRA JUNQUEIRO	6.997,50	6.997,50	6.997,50	6.997,50
401	07	99	83754		2	45.1	PARCELA DE TERRENO DESTINADA A ESTACIONAMENTOS	2007/01/03	80103	LUGAR DA PEDROSA OU VILARINHO	7.128,56	7.128,56	7.128,56	7.128,56
401	07	99	73717		2	45.1	PARCELA DE TERRENO, DESIGNADA PELA LETRA "P", DESTINADA A CONSTRUÇÃO E ALARGAMENTO DA "VIA CENTRAL DE PEDROUÇOS"	2006/08/02	80103	LUGAR DE S. GEMIL	7.274,25	7.274,25	7.274,25	7.274,25
401	07	99	83494		2	45.1	PARCELA DE TERRENO DESTINADA A ESTACIONAMENTO	2007/09/24	807	RUA DO PINHAL	7.312,50	7.312,50	7.312,50	7.312,50
401	07	99	85580		2	45.1	PARCELA DE TERRENO DESTINADA A INSTALAÇÃO DE EQUIPAMENTOS - PRAÇA DE REUNIAO	2007/12/04	80103	RUA DR. JOAQUIM NOGUEIRA DOS SANTOS	7.402,50	7.402,50	7.402,50	7.402,50
401	07	99	106865		2	45.1	PARCELA DE TERRENO DESTINADA A ESTACIONAMENTO	2009/02/04	807	RUA DO CAVACO	7.432,50	7.432,50	7.432,50	7.432,50
401	07	99	83941		2	45.1	PARCELA DE TERRENO DESTINADA A PASSEIOS	2007/01/03	80103	RUA DO PAIÇO	7.441,88	7.441,88	7.441,88	7.441,88
401	07	99	75759		2	45.1	PARCELA DE TERRENO A INTEGRAR NA RUA DO CRUZEIRO	2006/01/02	80103	RUA DO CRUZEIRO (73)	7.481,97	7.481,97	7.481,97	7.481,97
401	07	99	90967		2	45.1	PARCELA DE TERRENO DESTINADA A INSTALAÇÃO DE EQUIPAMENTOS	2008/04/09	80103	RUA AGOSTINHO DA SILVA ROCHA	7.546,50	7.546,50	7.546,50	7.546,50
401	07	99	111828		2	45.1	PARCELA DE TERRENO DESTINADA A ESPAÇOS VERDES E DE UTILIZAÇÃO COLECTIVA, NA RUA DE JOAQUIM MOREIRA DE SOUSA E RUA DE MANUEL ASSUNÇÃO FALCÃO	2009/08/07	807	LUGAR DE FERREIRO, CASTELO DA MAIA	7.718,25	7.718,25	7.718,25	7.718,25
Total Geral ou a Transportar .....											18.182.068,74	19.108.320,12	19.406.734,84	19.406.734,84

Identificação dos bens							Data de Aquisição	Localização		Valor de Aquisição	Valor Patrimonial	Valor Actual	Valor Contabilístico	Amortizações Acumuladas
Cl. Tipo	Bem	Nr.Inv.	Referência	Classificação		Descrição		Unidade Orgânica	Compartimento					
401	07	99	73121		2	45.1	PARCELA DE TERRENO DESTINADA A CIRCULAÇÃO AUTOMÓVEL	2006/01/02	807	7.816,51	7.816,51	7.816,51	7.816,51	
401	07	99	92233		2	45.1	PARCELA DE TERRENO LETRA "F", A INTEGRAR DOMÍNIO PÚBLICO	2008/04/03	80103	7.890,00	7.890,00	7.890,00	7.890,00	
401	07	99	83845		2	45.1	PARCELA DE TERRENO DESTINADA A FAIXA DE RODAGEM	2007/01/03	807	7.938,75	7.938,75	7.938,75	7.938,75	
401	07	99	82197			45.1	PARCELA DE TERRENO CV2 DESTINADA ABERTURA DE VIAS E INFRAESTRUTURAS	2007/07/12	807	7.965,00	7.965,00	7.965,00	7.965,00	
401	07	99	89359		2	45.1	PARCELA DE TERRENO DESTINADA A CIRCULAÇÃO AUTOMÓVEL	2008/03/19	807	7.980,00	7.980,00	7.980,00	7.980,00	
401	07	99	93643		2	45.1	PARCELA DE TERRENO DESTINADA A CIRCULAÇÃO DE PEÕES	2008/09/25	807	8.002,50	8.002,50	8.002,50	8.002,50	
401	07	99	73131		2	45.1	PARCELA DE TERRENO, DESTINADA A VIA DE ACESSO A ESCOLA C+S DE NOGUEIRA - DESIGNADA POR 15(2)	2006/06/20	80103	8.078,78	8.078,78	8.078,78	8.078,78	
401	07	99	111823		2	45.1	PARCELA DE TERRENO DESTINADA A PASSEIOS, NA RUA DA FERREIRA	2009/07/22	807	8.175,00	8.175,00	8.175,00	8.175,00	
401	07	99	112008		2	45.1	PARCELA DE TERRENO DESTINADA A AREAS VERDES	2009/10/01	807	8.193,75	8.193,75	8.193,75	8.193,75	
401	07	99	110631		2	45.1	PARCELA DE TERRENO DESTINADA A CIRCULAÇÃO DE PEÕES	2009/07/29	807	8.370,00	8.370,00	8.370,00	8.370,00	
401	07	99	76095		2	45.1	PARCELA DE TERRENO DESTINADA A CIRCULAÇÃO DE PEÕES	2006/04/06	80103	8.728,50	8.728,50	8.728,50	8.728,50	
401	07	99	91727		2	45.1	PARCELA DE TERRENO DESTINADA A ESTACIONAMENTO	2008/01/03	80103	8.744,39	8.744,39	8.744,39	8.744,39	
401	07	99	85008			45.1	PARCELA DE TERRENO DENOMINADA N2 "CAMPO DA VESSADA" DESTINADA A FUTURA VIA DE ACESSO A ESCOLA E.B. 2/3 DE NOGUEIRA E A BAIA DE ESTACIONAMENTO	2007/01/02	812	8.896,06	8.896,06	8.896,06	8.896,06	
401	07	99	94579		2	45.1	PARCELA DE TERRENO DESTINADA A PASSEIOS PÚBLICOS	2008/10/15	80103	9.000,00	9.000,00	9.000,00	9.000,00	
401	07	99	83912		2	45.1	PARCELA DE TERRENO DESTINADA AO ALARGAMENTO DA RUA NOVA DO PAIÇO	2007/01/03	807	9.181,50	9.181,50	9.181,50	9.181,50	
401	07	99	110692			45.1	PARCELA DE TERRENO DESTINADA A INTEGRAR DOMÍNIO PÚBLICO	2009/07/01	807	9.200,00	9.200,00	9.200,00	9.200,00	
401	07	99	82311			45.1	PARCELA DE TERRENO DESTINADA A ARRUEAMENTO	2007/07/17	807		9.217,50	9.217,50	9.217,50	
Total Geral ou a Transportar .....										18.182.068,74	19.108.320,12	19.406.734,84	19.406.734,84	

Identificação dos bens							Data de Aquisição	Localização		Valor de Aquisição	Valor Patrimonial	Valor Actual	Valor Contabilístico	Amortizações Acumuladas
Cl. Tipo	Bem	Nr.Inv.	Referência	Classificação		Descrição		Unidade Orgânica	Compartimento					
401	07	99	73047		2	45.1	PARCELA DE TERRENO DESTINADA A ARRUAMENTO	2006/05/09	807	9.300,00	9.300,00	9.300,00	9.300,00	
401	07	99	106864		2	45.1	PARCELA DE TERRENO DESTINADA A CIRCULAÇÃO DE PROBS	2009/02/04	807	9.380,25	9.380,25	9.380,25	9.380,25	
401	07	99	78808		2	45.1	PARCELA DE TERRENO DESTINADA A ALAMEDA - EQUIPAMENTOS DE UTILIZAÇÃO COLECTIVA (ALAMEDA DO MONTE GENTIL)	2007/01/03	807	9.562,50	9.562,50	9.562,50	9.562,50	
401	07	99	75776		2	45.1	PARCELA DE TERRENO DESTINADA A BAIAS DE ESTACIONAMENTO (CORRESPONDENTE A 97 LUGARES)	2006/06/26	80103	9.592,50	9.592,50	9.592,50	9.592,50	
401	07	99	75683		2	45.1	PARCELA DE TERRENO DESTINADA A EXPANSÃO DO EQUIPAMENTO ESCOLAR (E.B.1/J.I AZEVEDA - GURIFARS)	2006/01/02	812	9.652,50	9.652,50	9.652,50	9.652,50	
401	07	99	89410		2	45.1	PARCELA DE TERRENO DESTINADA A CIRCULAÇÃO DE PROBS	2008/01/17	806	9.708,00	9.708,00	9.708,00	9.708,00	
401	07	99	83492		2	45.1	PARCELA DE TERRENO DESTINADA A CIRCULAÇÃO AUTOMÓVEL	2007/09/24	807	10.053,75	10.053,75	10.053,75	10.053,75	
401	07	99	78802		2	45.1	PARCELA DE TERRENO DESTINADA A CIRCULAÇÃO AUTOMÓVEL	2007/03/20	807	10.057,50	10.057,50	10.057,50	10.057,50	
401	07	99	84322		2	45.1	PARCELA DE TERRENO DESTINADA A INTEGRAR DOMÍNIO PÚBLICO	2007/01/03	807	10.057,75	10.057,75	10.057,75	10.057,75	
401	07	99	98259		2	45.1	PARCELA TERRENO DESTINADO A DOMÍNIO PÚBLICO	2008/01/03	80103	10.130,66	10.130,66	10.130,66	10.130,66	
401	07	99	83462		2	45.1	PARCELA DE TERRENO DE DOMÍNIO PÚBLICO DESTINADA A PASSEIOS	2007/08/03	807	10.143,84	10.143,84	10.143,84	10.143,84	
401	07	99	83745		2	45.1	PARCELA DE TERRENO DESTINADA A CIRCULAÇÃO AUTOMÓVEL	2007/01/03	807	10.267,50	10.267,50	10.267,50	10.267,50	
401	07	99	73710		2	45.1	PARCELA DE TERRENO DESTINADA AO ALARGAMENTO DA RUA NOSSA SENHORA DA CARIDADE E LIGAÇÃO A RUA NORTE	2006/06/08	80103	10.366,50	10.366,50	10.366,50	10.366,50	
401	07	99	89344		2	45.1	PARCELA DE TERRENO DESTINADA A CIRCULAÇÃO DE PROBS	2008/03/14	807	10.372,50	10.372,50	10.372,50	10.372,50	
401	07	99	73050		2	45.1	PARCELA DE TERRENO DESTINADA A ARRUAMENTO	2006/04/05	807	10.485,00	10.485,00	10.485,00	10.485,00	
401	07	99	75797		2	45.1	PARCELA DE TERRENO DESTINADA A ARRUAMENTOS (RUA NOSSA SENHORA DA HORA)	2006/07/07	80103	10.500,00	10.500,00	10.500,00	10.500,00	
401	07	99	77803		2	45.1	PARCELA DE TERRENO DESTINADA A ÁREAS VERDES E DE UTILIZAÇÃO COLECTIVA	2006/11/29	80103	10.597,50	10.597,50	10.597,50	10.597,50	
Total Geral ou a Transportar .....										18.182.068,74	19.108.320,12	19.406.734,84	19.406.734,84	



Identificação dos bens							Data de Aquisição	Localização		Valor de Aquisição	Valor Patrimonial	Valor Actual	Valor Contabilístico	Amortizações Acumuladas
Cl.	Tipo	Bem	Nr.Inv.	Referência	Classificação F. Económica Patrimonial			Descrição	Unidade Orgânica					
401	07	99	89413		2	45.1	PARCELA DE TERRENO DESTINADA A INSTALAÇÕES E EQUIPAMENTOS	2008/01/17	80103	VIA PERIFERICA	10.597,50	10.597,50	10.597,50	10.597,50
401	07	99	75877		2	45.1	PARCELA DE TERRENO A INTEGRAR NO DOMINIO PUBLICO	2006/10/03	80103	TRAV. DE ARDEGAES	10.605,00	10.605,00	10.605,00	10.605,00
401	07	99	101577		2	45.1	PARCELA DE TERRENO DESTINADA A DOMINIO PUBLICO (ARRUAMENTO DE LIGAÇÃO ENTRE A RUA AMELIA MOUTINHO ALVES E A RUA DA CABINE)	2009/01/27	80103	LUGAR DE SANGEMIL	10.690,21	10.690,21	10.690,21	10.690,21
401	07	99	83493		2	45.1	PARCELA DE TERRENO DESTINADA A CIRCULAÇÃO DE PROES	2007/09/24	807	RUA DO PINHAL	10.796,25	10.796,25	10.796,25	10.796,25
401	07	99	89409		2	45.1	PARCELA DE TERRENO DESTINADA A CIRCULAÇÃO AUTOMOVEL	2008/01/17	807	VIA PERIFERICA	10.837,95	10.837,95	10.837,95	10.837,95
401	07	99	75066			45.1	PARCELA DE TERRENO DESTINADA A PASSEIOS	2006/10/13	80103	AV. AMERICO DUARTE	11.017,50	11.017,50	11.017,50	11.017,50
401	07	99	94331		2	45.1	PARCELA DE TERRENO DESTINADA A ESTACIONAMENTO	2008/09/23	807	VIA FRANCISCO SA CARNEIRO	11.025,00	11.025,00	11.025,00	11.025,00
401	07	99	73052		2	45.1	PARCELA DE TERRENO DESTINADA A ESTACIONAMENTO EXTERIOR	2006/04/05	807	RUA DOS MOUTIDOS	11.032,50	11.032,50	11.032,50	11.032,50
401	07	99	89056		2	45.1	PARCELA DE TERRENO DESTINADA A CIRCULAÇÃO DE PROES	2007/12/18	80103	RUA DA CORGA E RUA NOVA DA CORGA	11.157,00	11.157,00	11.157,00	11.157,00
401	07	99	80438		2	45.1	PARCELA DE TERRENO DESTINADA A PASSEIOS	2007/01/02	807	URBANIZAÇÃO PADRE GRILLO	11.220,00	11.220,00	11.220,00	11.220,00
401	07	99	80014		2	45.1	PARCELA DE TERRENO DESTINADA CIRCULAÇÃO DE PROES NA RUA DAS LAVADEIRAS E RUA JOAQUIM OLIVEIRA LOPES DOS SANTOS	2007/01/02	807	RUA DE NOVAIS	11.358,00	11.358,00	11.358,00	11.358,00
401	07	99	93433		2	45.1	PARCELA DE TERRENO DESTINADA A ARRUAMENTO DE LIGAÇÃO ENTRE AV. DAS FLORES E A RUA 5 DE OUTUBRO	2008/09/29	807	LUGAR DE ENXINHARS	12.030,00	12.030,00	12.030,00	12.030,00
401	07	99	73122		2	45.1	PARCELA DE TERRENO DESTINADA A CIRCULAÇÃO DE PROES (PASSEIOS)	2006/01/02	807	LUGAR DE CUTIMAS - RUA NOVA DE TEIBAS	12.065,65	12.065,65	12.065,65	12.065,65
401	07	99	75798		2	45.1	PARCELA DE TERRENO DESTINADA A PASSEIOS	2006/07/07	80103	RUA NOSSA SENHORA DA HORA / RUA DR. JOAQUIM NOGUEIRA SANTOS	12.217,50	12.217,50	12.217,50	12.217,50
401	07	99	80027		2	45.1	PARCELA DE TERRENO DESTINADA A ESTACIONAMENTOS	2007/01/03	807	RUA D. AFONSO HENRIQUES	12.285,00	12.285,00	12.285,00	12.285,00
401	07	99	83090		2	45.1	PARCELA DE TERRENO DESTINADA A INTEGRAR O DOMINIO PUBLICO	2007/08/29	80103	RUA ENG. FREDERICO ULRICH (2429)	12.293,95	12.293,95	12.293,95	12.293,95
Total Geral ou a Transportar .....											18.182.068,74	19.108.320,12	19.406.734,84	19.406.734,84

Identificação dos bens							Data de Aquisição	Localização		Valor de Aquisição	Valor Patrimonial	Valor Actual	Valor Contabilístico	Amortizações Acumuladas
Cl. Tipo	Bem	Nr.Inv.	Referência	Classificação		Descrição		Unidade Orgânica	Compartmento					
401	07	99	73153		2	45.1	PARCELA DE TERRENO DESTINADA AO ALARGAMENTO DO TABULEIRO DA PASSAGEM SUPERIOR DA LINHA DE S. GEMIL	2006/01/02	80103	12.469,95	12.469,95	12.469,95	12.469,95	
401	07	99	111822		2	45.1	PARCELA DE TERRENO DESTINADA A ARRUAMENTO, PARA A RUA DA FERREIRA	2009/07/22	807	12.525,00	12.525,00	12.525,00	12.525,00	
401	07	99	80026		2	45.1	PARCELA DE TERRENO DESTINADA A ARRUAMENTO	2007/01/03	807	12.562,50	12.562,50	12.562,50	12.562,50	
401	07	99	78796		2	45.1	PARCELA DE TERRENO DESTINADO A CIRCULAÇÃO DE PROBS	2007/01/03	807	12.618,75	12.618,75	12.618,75	12.618,75	
401	07	99	89058		2	45.1	PARCELA DE TERRENO DESTINADA A AREAS VERDES E DE UTILIZAÇÃO COLECTIVA	2007/12/18	80103	12.754,72	12.754,72	12.754,72	12.754,72	
401	07	99	89586		2	45.1	PARCELA DE TERRENO DESTINADA A CIRCULAÇÃO DE PROBS	2008/01/21	80103	12.840,00	12.840,00	12.840,00	12.840,00	
401	07	99	75774		2	45.1	PARCELA DE TERRENO DESTINADA A PASSEIOS	2006/06/26	80103	13.057,50	13.057,50	13.057,50	13.057,50	
401	07	99	83718		2	45.1	PARCELA DE TERRENO DESTINADA A CIRCULAÇÃO AUTOMÓVEL	2007/01/03	807	13.139,25	13.139,25	13.139,25	13.139,25	
401	07	99	110630		2	45.1	PARCELA DE TERRENO DESTINADA A CIRCULAÇÃO AUTOMÓVEL	2009/07/29	807	13.230,00	13.230,00	13.230,00	13.230,00	
401	07	99	84324		2	45.1	PARCELA DE TERRENO DESTINADA A INTEGRAR DOMÍNIO PÚBLICO	2007/01/03	807	13.235,23	13.235,23	13.235,23	13.235,23	
401	07	99	74176			45.1	PARCELA DE TERRENO DESTINADA A ESTACIONAMENTO	2006/07/31	80103	13.537,50	13.537,50	13.537,50	13.537,50	
401	07	99	75030		2	45.1	PARCELA DE TERRENO DESTINADA A CONSTRUÇÃO E RESPECTIVO ALARGAMENTO DA VIA CENTRAL DE PEDROUÇOS - ÁGUAS SANTAS (TROÇO ENTRE A TRAV. NOVA DA Giesta E A RUA D. AMÉLIA MOUTINHO ALVES, INCLUINDO O ACESSO A E.B.2/3 DE PEDROUÇOS	2006/09/27	80103	13.912,50	13.912,50	13.912,50	13.912,50	
401	07	99	83755		2	45.1	PARCELA DE TERRENO DESTINADA A ARRUAMENTO	2007/01/03	807	13.925,22	13.925,22	13.925,22	13.925,22	
401	07	99	75067		2	45.1	PARCELA DE TERRENO DESTINADA A ARRUAMENTOS	2006/10/13	80103	14.017,50	14.017,50	14.017,50	14.017,50	
401	07	99	84220		2	45.1	PARCELA DE TERRENO DESTINADA A INTEGRAR A RUA RESTAURADORES BRAS OLZEIRO	2007/01/03	80103	14.137,50	14.137,50	14.137,50	14.137,50	
401	07	99	78811		2	45.1	PARCELA DE TERRENO DESTINADA A PASSEIOS	2007/01/03	807	14.175,00	14.175,00	14.175,00	14.175,00	
Total Geral ou a Transportar .....										18.182.068,74	19.108.320,12	19.406.734,84	19.406.734,84	

Identificação dos bens							Data de Aquisição	Localização		Valor de Aquisição	Valor Patrimonial	Valor Actual	Valor Contabilístico	Amortizações Acumuladas
Cl.	Tipo	Bem	Nr.Inv.	Referência	Classificação F. Económica Patrimonial	Descrição		Unidade Orgânica	Compartimento					
401	07	99	75028		2	45.1	PARCELA DE TERRENO DESTINADA A CONSTRUÇÃO DA 1ª FASE DA VARIANTE DA GRANJA ENTRE A AV. LIDADOR E RUA MANUEL FRANCISCO ARAUJO	2006/01/02	80103	AV. LIDADOR DA MAIA	14.963,94	14.963,94	14.963,94	14.963,94
401	07	99	80040		2	45.1	PARCELA DE TERRENO DESTINADA A ARRUAMENTOS E APARCAMENTOS	2007/01/03	807		14.970,00	14.970,00	14.970,00	14.970,00
401	07	99	77940		2	45.1	PARCELA DE TERRENO DESTINADA A CONSTRUÇÃO DA VIA DE LIGAÇÃO DA ZONA INDUSTRIAL MAIA I A ZONA INDUSTRIAL MAIA II - VIA DIAGONAL	2007/01/02	807	LOGAR DA DEVEISA/FREJUE	15.245,76	15.245,76	15.245,76	15.245,76
401	07	99	80436		2	45.1	PARCELA DE TERRENO DESTINADA A ARRUAMENTOS( RUA PADRE GRILLO E RUA PADRE ANGELO FERREIRA PINTO)	2007/01/02	807	URBANIZAÇÃO PADRE GRILLO	15.532,50	15.532,50	15.532,50	15.532,50
401	07	99	78812		2	45.1	PARCELA DE TERRENO DESTINADA A ARRUAMENTOS	2007/01/03	807	RUA DA BAJOUCA	15.712,50	15.712,50	15.712,50	15.712,50
401	07	99	80013		2	45.1	PARCELA DE TERRENO DESTINADA CIRCULAÇÃO AUTOMÓVEL NA RUA DAS LAVADEIRAS E RUA JOAQUIM OLIVEIRA LOPES DOS SANTOS	2007/01/02	807	RUA DE NOVAIS	15.810,00	15.810,00	15.810,00	15.810,00
401	07	99	106866		2	45.1	PARCELA DE TERRENO DESTINADA AS AREAS VERDES	2009/02/04	807	RUA DO CAVACO	16.068,75	16.068,75	16.068,75	16.068,75
401	07	99	94328		2	45.1	PARCELA DE TERRENO DESTINADA A CIRCULAÇÃO AUTOMÓVEL	2008/09/23	807	VIA FRANCISCO SA CARNEIRO	16.260,00	16.260,00	16.260,00	16.260,00
401	07	99	78795		2	45.1	PARCELA DE TERRENO DESTINADA A CIRCULAÇÃO AUTOMÓVEL	2007/01/03	807	AV. DR. GERMANO VIEIRA	16.477,50	16.477,50	16.477,50	16.477,50
401	07	99	89055		2	45.1	PARCELA DE TERRENO DESTINADA A CIRCULAÇÃO AUTOMÓVEL	2007/12/18	80103	RUA DA CORÇA E RUA NOVA DA CORÇA	16.488,52	16.488,52	16.488,52	16.488,52
401	07	99	88057			45.1	PARCELA DE TERRENO DESTINADA A AREAS VERDES DE UTILIZAÇÃO COLECTIVA	2007/01/02	80602	LOGAR DE NOVAIS	16.695,00	16.695,00	16.695,00	16.695,00
401	07	99	75712		2	45.1	PARCELA DE TERRENO A INTEGRAR NO DOMÍNIO PÚBLICO (NA AV. VISCONDE DE BARREIROS)	2006/01/02	80103	AV. VISCONDE DE BARREIROS	16.959,13	16.959,13	16.959,13	16.959,13
401	07	99	75495		2	45.1	PARCELA DE TERRENO, DESIGNADA POR B2, A INTEGRAR NA AV. DR. GERMANO VIEIRA	2006/01/02	80103	RUA LUIS SILVA NEVES	17.043,29	17.043,29	17.043,29	17.043,29
401	07	99	75681		2	45.1	PARCELA DE TERRENO DESTINADA A LIGAÇÃO DO PROLONGAMENTO DA TRAV. DA MOUTA A AV. DE ANTONIO SANTOS LESSA	2006/01/02	80103	TRAV. DA MOUTA	17.061,00	17.061,00	17.061,00	17.061,00
401	07	99	80046		2	45.1	PARCELA DE TERRENO DESTINADA A ESTACIONAMENTO	2007/01/02	807	RUA GENERAL HUMBERTO DELGADO	17.070,00	17.070,00	17.070,00	17.070,00
Total Geral ou a Transportar .....											18.182.068,74	19.108.320,12	19.406.734,84	19.406.734,84

Identificação dos bens							Data de Aquisição	Localização		Valor de Aquisição	Valor Patrimonial	Valor Actual	Valor Contabilístico	Amortizações Acumuladas
Cl.	Tipo	Bem	Nr.Inv.	Referência	Classificação			Unidade Orgânica	Compartimento					
401	07	99	79171		2	45.1	PARCELA DE TERRENO DESTINADA A BAIA DE ESTACIONAMENTO DA RUA PADRE ANTONIO RIBEIRO DA SILVA	2007/01/03	807	17.102,98	17.102,98	17.102,98	17.102,98	
401	07	99	75492		2	45.1	PARCELA DE TERRENO, DESIGNADA POR A2, A INTEGRAR NA AV. DR. GERMANO VIEIRA	2006/01/02	80103	17.717,44	17.717,44	17.717,44	17.717,44	
401	07	99	89585		2	45.1	PARCELA DE TERRENO DESTINADA A CIRCULAÇÃO AUTOMÓVEL	2008/01/21	80103	18.367,50	18.367,50	18.367,50	18.367,50	
401	07	99	75775		2	45.1	PARCELA DE TERRENO DESTINADA A FAIXA DE RODAGEM	2006/06/26	80103	18.405,00	18.405,00	18.405,00	18.405,00	
401	07	99	83756		2	45.1	PARCELA DE TERRENO DESTINADA A PASSEIOS	2007/01/03	80103	18.639,88	18.639,88	18.639,88	18.639,88	
401	07	99	75035		2	45.1	PARCELA DE TERRENO DESTINADA A ABERTURA DE ARGUMENTO NO AMBITO DA INSERÇÃO URBANA DO RAMAL DE LIGAÇÃO DO METRO AO AEROPORTO	2006/10/10	80103	18.862,50	18.862,50	18.862,50	18.862,50	
401	07	99	83461		2	45.1	PARCELA DE TERRENO DE DOMÍNIO PÚBLICO DESTINADA A RUA DO PADRE JOAQUIM ANTUNES DE AZEVEDO E ESTACIONAMENTO.	2007/08/03	807	19.102,44	19.102,44	19.102,44	19.102,44	
401	07	99	85582		2	45.1	PARCELA DE TERRENO DESTINADA A PASSEIOS	2007/12/04	807	20.070,00	20.070,00	20.070,00	20.070,00	
401	07	99	111827		2	45.1	PARCELA DE TERRENO DESTINADA A ESTACIONAMENTO PÚBLICO, NA RUA DE JOAQUIM MOREIRA DE SOUSA E RUA DE MANUEL ASSUNÇÃO FALCÃO	2009/08/07	807	20.249,25	20.249,25	20.249,25	20.249,25	
401	07	99	89110		2	45.1	PARCELA DE TERRENO A INTEGRAR NO DOMÍNIO PÚBLICO	2007/01/02	80103	20.691,42	20.691,42	20.691,42	20.691,42	
401	07	99	94329		2	45.1	PARCELA DE TERRENO DESTINADA A CIRCULAÇÃO DE PROPS	2008/09/23	807	20.778,75	20.778,75	20.778,75	20.778,75	
401	07	99	73051		2	45.1	PARCELA DE TERRENO DESTINADA A PASSEIOS	2006/04/05	807	21.217,50	21.217,50	21.217,50	21.217,50	
401	07	99	98256			45.1	PARCELA DE TERRENO DESTINADA A DOMÍNIO PÚBLICO	2008/01/03	80103	21.295,58	21.295,58	21.295,58	21.295,58	
401	07	99	101575		2	45.1	PARCELA DE TERRENO DESTINADA A DOMÍNIO PÚBLICO (ARGUMENTO DE LIGAÇÃO ENTRE A RUA AMÉLIA MOUTINHO ALVES E A RUA DA CABINE)	2009/01/27	80103	21.370,66	21.370,66	21.370,66	21.370,66	
401	07	99	83370		2	45.1	PARCELA DE TERRENO A INTEGRAR NA AV. DR. GERMANO VIEIRA	2007/01/03	80103	21.412,14	21.412,14	21.412,14	21.412,14	
401	07	99	74149		2	45.1	PARCELA DE TERRENO DESTINADA A CIRCULAÇÃO AUTOMÓVEL	2006/07/31	80103	21.600,00	21.600,00	21.600,00	21.600,00	
Total Geral ou a Transportar .....										18.182.068,74	19.108.320,12	19.406.734,84	19.406.734,84	

Identificação dos bens							Data de Aquisição	Localização		Valor de Aquisição	Valor Patrimonial	Valor Actual	Valor Contabilístico	Amortizações Acumuladas
Cl. Tipo	Bem	Nr.Inv.	Referência	Classificação		Descrição		Unidade Orgânica	Compartmento					
401	07	99	78510		2	45.1	PARCELA DE TERRENO DESTINADA A CONSTRUÇÃO DO PROLONGAMENTO DA RUA DR. CARLOS PIRES FELGUEIRAS E PARA A NOVA ROTUNDA REGULADORA E DISTRIBUIDORA DE TRAFEGO E ENTRONCAMENTO DA RUA DAS CRUZES DO MONTE COM A VIA PERIFERICA	2007/01/30	807	21.857,40	21.857,40	21.857,40	21.857,40	
401	07	99	72802			45.1	PARCELA DE TERRENO DESTINADA A EXECUÇÃO DA "VIA ESTRUTURANTE MILHEIROS - AGUAS SANTAS, ENTRE A RUA GENERAL HUMBERTO DELGADO (MILHEIROS) PELO LUGAR ALVURA ATE A RUA DR. ANTONIO SANTOS (AGUAS SANTAS)	2006/01/17	807	22.001,49	22.001,49	22.001,49	22.001,49	
401	07	99	112837		2	45.1	PARCELA DE TERRENO DESTINADA A INTEGRAR DOMINIO PUBLICO	2009/07/02	807	22.185,00	22.185,00	22.185,00	22.185,00	
401	07	99	80028		2	45.1	PARCELA DE TERRENO DESTINADA A PASSEIOS	2007/01/03	807	22.260,00	22.260,00	22.260,00	22.260,00	
401	07	99	93417		2	45.1	PARCELA DE TERRENO DESTINADA A DOMINIO PUBLICO	2008/01/03	807	23.038,40	23.038,40	23.038,40	23.038,40	
401	07	99	84326		2	45.1	PARCELA DE TERRENO DESTINADA A INTEGRAR O DOMINIO PUBLICO	2007/01/03	807	23.115,04	23.115,04	23.115,04	23.115,04	
401	07	99	83747		2	45.1	PARCELA DE TERRENO DESTINADA A CIRCULAÇÃO DE PROBS	2007/01/03	80103	23.891,25	23.891,25	23.891,25	23.891,25	
401	07	99	106867		2	45.1	PARCELA DE TERRENO DESTINADA A DOMINIO PUBLICO	2009/02/04	807	23.991,00	23.991,00	23.991,00	23.991,00	
401	07	99	98253		2	45.1	PARCELA DE TERRENO DESTINADO A DOMINIO PUBLICO	2008/01/03	80103	24.310,11	24.310,11	24.310,11	24.310,11	
401	07	99	80045		2	45.1	PARCELA DE TERRENO DESTINADA A CIRCULAÇÃO DE PROBS	2007/01/02	807	25.110,00	25.110,00	25.110,00	25.110,00	
401	07	99	73054		2	45.1	PARCELA DE TERRENO DESTINADA AO ALARGAMENTO DAS RUAS DOS MOUTIDOS E RUA NOVA DOS MOUTIDOS	2006/04/05	807	25.162,13	25.162,13	25.162,13	25.162,13	
401	07	99	110693		2	45.1	PARCELA DE TERRENO DESTINADA A INTEGRAR DOMINIO PUBLICO	2009/07/01	807	25.320,00	25.320,00	25.320,00	25.320,00	
401	07	99	72732			45.1	PARCELA DE TERRENO DESTINADA AO ALARGAMENTO DA RUA NOSSA SENHORA DA CARIDADE E RUA MONTE DO XISTO	2006/01/16	80103	26.246,41	26.246,41	26.246,41	26.246,41	
401	07	99	76086		2	45.1	PARCELA DE TERRENO DESTINADA A CIRCULAÇÃO AUTOMOVEL	2006/04/06	80103	26.379,75	26.379,75	26.379,75	26.379,75	
401	07	99	77804		2	45.1	PARCELA DE TERRENO DESTINADA A ESTACIONAMENTO	2006/01/02	80103		26.677,50	26.677,50	26.677,50	
Total Geral ou a Transportar .....										18.182.068,74	19.108.320,12	19.406.734,84	19.406.734,84	

Identificação dos bens							Data de Aquisição	Localização		Valor de Aquisição	Valor Patrimonial	Valor Actual	Valor Contabilístico	Amortizações Acumuladas
Cl. Tipo	Bem	Nr.Inv.	Referência	F. Económica	Patrimonial	Descrição		Unidade Orgânica	Compartimento					
401	07	99	73143		2	45.1	PARCELA DE TERRENO DESTINADA A VIA PERIFERICA	2006/01/02	807	27.384,00	27.384,00	27.384,00	27.384,00	
401	07	99	81116			45.1	PARCELA DE TERRENO DESTINADA A CONSTRUÇÃO DO ARRUAMENTO DE LIGAÇÃO ENTRE A RUA MANUEL FERREIRA PINTO E A RUA MAJOR OLIVEIRA TELES	2007/06/14	807	29.099,95	29.099,95	29.099,95	29.099,95	
401	07	99	88055			45.1	PARCELA DE TERRENO DESTINADA A CIRCULAÇÃO DE PROBS	2007/01/02	806	29.647,50	29.647,50	29.647,50	29.647,50	
401	07	99	79197		2	45.1	PARCELA DE TERRENO DESTINADA A RUA PADRE ANTONIO RIBEIRO DA SILVA	2007/01/03	807	29.826,30	29.826,30	29.826,30	29.826,30	
401	07	99	83744		2	45.1	PARCELA DE TERRENO DESTINADA A CONSTRUÇÃO DE UMA BAIJA DE ESTACIONAMENTO	2007/01/03	80103	29.927,87	29.927,87	29.927,87	29.927,87	
401	07	99	78831		2	45.1	PARCELA DE TERRENO DESTINADA A CONSTRUÇÃO DE ARRUAMENTO DE LIGAÇÃO ENTRE A RUA SOBRE OS MOINHOS E A RUA DAS AREGADAS	2007/01/02	807	30.227,15	30.227,15	30.227,15	30.227,15	
401	07	99	80044		2	45.1	PARCELA DE TERRENO DESTINADA A CIRCULAÇÃO AUTOMOVEL	2007/01/02	807	30.277,50	30.277,50	30.277,50	30.277,50	
401	07	99	106863		2	45.1	PARCELA DE TERRENO DESTINADA A CIRCULAÇÃO AUTOMOVEL	2009/02/04	807	30.750,00	30.750,00	30.750,00	30.750,00	
401	07	99	5787		2	45.1	PARCELA DE TERRENO ( PROTECÇÃO DAS MARGENS RIBEIRINHAS)	1999/12/21	80602	31.371,89	31.371,89	31.371,89	31.371,89	
401	07	99	74996		2	45.1	PARCELA DE TERRENO DESTINADA A VIA CENTRAL DE PEDROUÇOS (PARCELA D)	2006/01/02	80103	32.042,81	32.042,81	32.042,81	32.042,81	
401	07	99	46750		2	45.1	PARCELA DE TERRENO A INTEGRAR NA VIA PUBLICA	1991/07/16	807	32.312,13	32.312,13	32.312,13	32.312,13	
401	07	99	94580		2	45.1	PARCELA DE TERRENO DESTINADA A ARRUAMENTOS	2008/10/15	80103	33.000,00	33.000,00	33.000,00	33.000,00	
401	07	99	74150		2	45.1	PARCELA DE TERRENO DESTINADA A CIRCULAÇÃO DE PROBS	2006/07/31	80103	34.995,00	34.995,00	34.995,00	34.995,00	
401	07	99	78813		2	45.1	PARCELA DE TERRENO DESTINADA A ESTACIONAMENTOS	2007/01/03	807	36.168,59	36.168,59	36.168,59	36.168,59	
401	07	99	92462		2	45.1	PARCELA DE TERRENO DESTINADA A INTEGRAR DOMINIO PUBLICO (TENDO EM VISTA O ALARGAMENTO DA RUA DE SAO ROMAO)	2008/07/30	80103	36.865,80	36.865,80	36.865,80	36.865,80	
401	07	99	93640		2	45.1	PARCELA DE TERRENO DESTINADA A DOMINIO PUBLICO	2008/09/24	807	37.409,84	37.409,84	37.409,84	37.409,84	
Total Geral ou a Transportar .....										18.182.068,74	19.108.320,12	19.406.734,84	19.406.734,84	

Identificação dos bens							Data de Aquisição	Localização		Valor de Aquisição	Valor Patrimonial	Valor Actual	Valor Contabilístico	Amortizações Acumuladas
Cl.	Tipo	Bem	Nr.Inv.	Referência	Classificação F. Económica Patrimonial	Descrição		Unidade Orgânica	Compartmento					
401	07	99	79136		2	45.1	PARCELA DE TERRENO DESTINADA A PASSEIOS DA RUA PADRE ANTONIO RIBEIRO DA SILVA E DA RUA NOSSA SENHORA CARIDADE	2007/01/03	807	39.098,64	39.098,64	39.098,64	39.098,64	
401	07	99	80030		2	45.1	PARCELA DE TERRENO PARA INTEGRAÇÃO DO DOMÍNIO PÚBLICO	2007/01/03	80103	39.892,50	39.892,50	39.892,50	39.892,50	
401	07	99	87994		2	45.1	PARCELA DE TERRENO DESTINADA A CIRCULAÇÃO AUTOMÓVEL	2007/01/02	806	39.919,50	39.919,50	39.919,50	39.919,50	
401	07	99	78814		2	45.1	PARCELA DE TERRENO DESTINADA A ARRUAMENTOS	2007/01/03	807	41.761,38	41.761,38	41.761,38	41.761,38	
401	07	99	83368		2	45.1	PARCELA DE TERRENO DESTINADA A CONSTRUÇÃO DA VIA DE LIGAÇÃO DA RUA RODRIGO GONÇALVES LAGE A URB. DA GUINCHEIRA	2007/01/02	80103	42.253,84	42.253,84	42.253,84	42.253,84	
401	07	99	83721		2	45.1	PARCELA DE TERRENO, DESIGNADA POR "PARCELA A", DESTINADA A CONSTRUÇÃO DA VIA PERIFÉRICA	2007/01/03	807	43.309,20	43.309,20	43.309,20	43.309,20	
401	07	99	75777		2	45.1	PARCELA DE TERRENO CEDIDA PARA A CONSTRUÇÃO DA VIA PERIFÉRICA	2006/06/26	80103	43.425,00	43.425,00	43.425,00	43.425,00	
401	07	99	75007		2	45.1	PARCELA DE TERRENO DESTINADA A RECTIFICAÇÃO DO TRAÇADO DA TRAV. DOS MANINHOS	2006/01/02	80103	43.503,16	43.503,16	43.503,16	43.503,16	
401	07	99	83746		2	45.1	PARCELA DE TERRENO DENOMINADA "PARCELA B" DESTINADA A VIA PERIFÉRICA	2007/01/03	807	44.031,38	44.031,38	44.031,38	44.031,38	
401	07	99	112838		2	45.1	PARCELA DE TERRENO DESTINADA A INTEGRAR DOMÍNIO PÚBLICO	2009/07/02	807	47.212,56	47.212,56	47.212,56	47.212,56	
401	07	99	91729		2	45.1	PARCELA DE TERRENO DESTINADA A PASSEIOS	2008/01/03	80103	57.806,14	57.806,14	57.806,14	57.806,14	
401	07	99	72733			45.1	PARCELA DE TERRENO DESTINADA AO ALARGAMENTO DA RUA NOSSA SENHORA DA CARIDADE E RUA MONTE DO XISTO	2006/01/16	807	65.609,40	65.609,40	65.609,40	65.609,40	
401	07	99	77942		2	45.1	PARCELA DE TERRENO DESTINADA A CIRCULAÇÃO AUTOMÓVEL, PROES E APARCAMENTO - RUA DOMINGOS LUIS BARREIROS TOME	2007/01/02	807	68.497,50	68.497,50	68.497,50	68.497,50	
401	07	99	76085		2	45.1	PARCELA DE TERRENO CEDIDA AO DOMÍNIO PÚBLICO PARA A VIA PERIFÉRICA	2006/04/06	80103	71.051,25	71.051,25	71.051,25	71.051,25	
401	07	99	78816		2	45.1	PARCELA DE TERRENO DESTINADA A PASSEIOS	2007/01/03	807	71.343,54	71.343,54	71.343,54	71.343,54	
Total Geral ou a Transportar .....										18.182.068,74	19.108.320,12	19.406.734,84	19.406.734,84	

Identificação dos bens							Data de Aquisição	Localização		Valor de Aquisição	Valor Patrimonial	Valor Actual	Valor Contabilístico	Amortizações Acumuladas	
Cl.	Tipo	Bem	Nr.Inv.	Referência	Classificação			Unidade Orgânica	Compartimento						
401	07	99	111826		2	45.1	PARCELA DE TERRENO DESTINADA A CIRCULAÇÃO DE PROBS, NA RUA DE JOAQUIM MOREIRA DE SOUSA E RUA DE MANUEL ASSUNÇÃO FALCAO	2009/08/07	807		72.690,75	72.690,75	72.690,75	72.690,75	
401	07	99	94327		2	45.1	PARCELA DE TERRENO DESTINADA A ABERTURA DA AV. DR. FRANCISCO SA CARNEIRO	2008/09/23	807		75.471,45	75.471,45	75.471,45	75.471,45	
401	07	99	89589		2	45.1	PARCELA DE TERRENO DESTINADA A AREAS VERDES E DE UTILIZAÇÃO COLECTIVA	2008/01/21	80103		77.377,50	77.377,50	77.377,50	77.377,50	
401	07	99	74102		2	45.1	PARCELA DE TERRENO DESTINADA A CONSTRUÇÃO DE 1 ROTUNDA REGULADORA DE TRAFEGO E ARGUMENTOS NO ENTRONCAMENTO DA RUA D. MANUEL II COM A VIA DE LIGAÇÃO AO IC 24 E ARGUMENTO NO LUGAR DO REQUEIXO	2006/09/05	80103		79.615,01	79.615,01	79.615,01	79.615,01	
401	07	99	82196			45.1	PARCELA DE TERRENO CIVI DESTINADA A ABERTURA DE VIAS E INFRAESTRUTURAS	2007/07/12	807		82.770,00	82.770,00	82.770,00	82.770,00	
401	07	99	91728		2	45.1	PARCELA DE TERRENO DESTINADA A FAIXA DE RODAGEM	2008/01/03	80103		85.526,56	85.526,56	85.526,56	85.526,56	
401	07	99	74101		2	45.1	PARCELA DE TERRENO DESTINADA A CONSTRUÇÃO DE 1 ROTUNDA REGULADORA DE TRAFEGO E ARGUMENTOS NO ENTRONCAMENTO DA RUA D. MANUEL II COM A VIA DE LIGAÇÃO AO IC 24 E ARGUMENTO NO LUGAR DO REQUEIXO	2006/09/05	80103		86.903,00	86.903,00	86.903,00	86.903,00	
401	07	99	113797		2	45.1	PARCELA DE TERRENO DESTINADA A EXECUÇÃO DO CRUZAMENTO ENTRE A VIA DIAGONAL E A VIA CENTRAL DE GONDIM	2009/12/22	807		87.191,87	87.191,87	87.191,87	87.191,87	
401	07	99	111825		2	45.1	PARCELA DE TERRENO DESTINADA A CIRCULAÇÃO RODOVIARIA, PARA A RUA DE JOAQUIM MOREIRA DE SOUSA E RUA DE MANUEL ASSUNÇÃO FALCAO	2009/08/07	807		91.710,38	91.710,38	91.710,38	91.710,38	
401	07	99	111810		2	45.1	PARCELA DE TERRENO DESTINADA A INTEGRAR DOMINIO PUBLICO	2009/09/28	807		104.018,24	104.018,24	104.018,24	104.018,24	
401	07	99	114005		2	45.1	PARCELA DE TERRENO DESTINADA A INTEGRAR DOMINIO PUBLICO	2009/08/20	807		114.395,57	114.395,57	114.395,57	114.395,57	
401	07	99	83647		2	45.1	PARCELA DE TERRENO DESTINADA A CIRCULAÇÃO AUTOMOVEL E DE PROBS	2007/01/03	80103		125.880,00	125.880,00	125.880,00	125.880,00	
401	07	99	93642		2	45.1	PARCELA DE TERRENO DESTINADA AO PARQUE URBANO DOS MANINHOS	2008/09/30	807		141.545,52	141.545,52	141.545,52	141.545,52	
Total Geral ou a Transportar .....											18.182.068,74	19.108.320,12	19.406.734,84	19.406.734,84	



Identificação dos bens							Data de Aquisição	Localização		Valor de Aquisição	Valor Patrimonial	Valor Actual	Valor Contabilístico	Amortizações Acumuladas
Cl.	Tipo	Bem	Nr.Inv.	Referência	Classificação			Unidade Orgânica	Compartimento					
401	07	99	101576		2	45.1	PARCELA DE TERRENO DESTINADA A DOMÍNIO PÚBLICO (ARRUAMENTO DE LIGAÇÃO ENTRE A RUA AMÉLIA MOUTINHO ALVES E A RUA DA CABINE)	2009/01/27	80103	143.579,22	143.579,22	143.579,22	143.579,22	
401	07	99	83695		2	45.1	PARCELA DE TERRENO DESTINADA A TRAVESSA PADRE ANTONIO (ARRUAMENTO)	2007/01/03	807	178.070,85	178.070,85	178.070,85	178.070,85	
401	07	99	77856		2	45.1	PARCELA DE TERRENO CEDIDA AO DOMÍNIO PÚBLICO	2006/08/02	80103	182.047,50	182.047,50	182.047,50	182.047,50	
401	07	99	78280		2	45.1	PARCELA DE TERRENO DESTINADA A CONSTRUÇÃO DE UMA ROTUNDA REGULADORA E DISTRIBUIDORA DE TRÁFEGO E ARRUEAMENTOS NO ENTRONCAMENTO DA E.N. 107 COM A VIA DE LIGAÇÃO AO I.C. 24, NO LUGAR DE REQUEIXO - VERMOIM	2007/03/28	807	190.000,00	190.000,00	190.000,00	190.000,00	
401	07	99	83689		2	45.1	PARCELA DE TERRENO DESTINADA A EXECUÇÃO DA PASSAGEM SUPERIOR A ENTRADA NACIONAL 14 DA VIA PERIFERIA DA MAIA	2007/01/03	807	193.533,58	193.533,58	193.533,58	193.533,58	
401	07	99	81857		2	45.1	PARCELA DE TERRENO A INTEGRAR NO DOMÍNIO PÚBLICO - NA AVENIDA LUIS DE CAMOES	2007/05/17	807	206.804,08	206.804,08	206.804,08	206.804,08	
401	07	99	75676		2	45.1	PARCELA DE TERRENO DESTINADA A CONSTRUÇÃO DA VARIANTE AVIOSO - CIDADELHA	2006/10/30	80103	306.300,76	306.300,76	306.300,76	306.300,76	
401	07	99	112829		2	45.1	PARCELA DE TERRENO DESTINADA A VIA PERIFERICA (DOMÍNIO PÚBLICO)	2009/07/03	807	780.646,94	780.646,94	780.646,94	780.646,94	
401	08	02	91715			45.5	MONUMENTO AOS COMBATENTES	2008/01/02	80103	34.141,21	34.141,21	40.641,21	40.641,21	
401	08	02	64780		2	45.5	MONUMENTO EVOCATIVO DO MONTANTE - PEDREIRO (AGUAS SANTAS)	2004/12/30	80103	71.899,78	71.899,78	117.119,38	117.119,38	
Total Geral ou a Transportar .....										18.182.068,74	19.108.320,12	19.406.734,84	19.406.734,84	

## ENTIDADES PARTICIPADAS


Ponto 8.2.16. do POCAL

Unidade: Euros

Entidades participadas		Parcela detida (1)		Resultados do último exercício		
Designação	Sede	Valor	%	Capitais Próprios	Resultado Líquido	Exerc.
<b>Entidades Societárias</b>						
Empresa Metropolitana de Estacionamento da Maia, E.M.	Edifício dos Paços do Concelho - Torre Lidador, 14.º Praça do Dr. José Vieira de Carvalho 4470-202 Maia	124.699,47	100%	211.259,67	43.424,24	2009
Academia das Artes da Maia - Produções Culturais, E.M.	Av. D. Manuel II, 2070 - 5.º andar, Sala 55, 4470-200 Maia	49.879,78	100%	67.003,17	-106.907,85	2009
Maiambiente, Empresa Municipal do Ambiente, E.M.	Rua 5 de Outubro 4470-302 Milheirós	1.496.393,69	100%	1.892.043,92	395.711,07	2009
Espaço Municipal - Renovação Urbana Gestão de Património, E.M.	Av. D. Manuel II, Edif. Central Plaza, 2070 - 6.º, Sala 1, 4470-200 Maia	13.336.638,50	100%	13.156.790,82	141.024,61	2009
Tum - Transportes Urbanos da Maia, E.M. (2)	Edifício dos Paços do Concelho - Praça do Dr. José Vieira de Carvalho, 4470-202 Maia	124.699,47	100%	15.253,53	5.518,71	2009
Águas do Cávado, S.A.	Lugar de Gaído - Barcelos 4755-045 Areias de Vilar	1.150.000,00	7,6667%	17.725.497,60	2.250.577,01	2009
Águas do Douro e Paiva, S.A.	Rua de Vilar, 235 - 5.º 4050-626 Porto	566.805,00	2,92%	22.948.129,00	2.484.478,00	2009
Macmai - Matadouro Agrícola e Comercial da Maia, Ld.ª (2)	Rua 5 de Outubro 4470-302 Milheirós	149.639,36	100%	-181.807,00	-8.714,00	2009
Município - Empresa de Cartografia e Sistemas de Informação, S.A.	Taguspark - Edifício Ciência II, n.º 11, 3.º B - 2740-120 Porto Salvo	150.199,00	4,64%	3.046.171,28	-419.737,29	2009
Net - Novas Empresas e Tecnologias, S.A	Rua de Salazares, 842 4100-442 Porto	2.500,00	0,50%	391.377,88	-8.439,11	2009
Tecmaia - Parque Ciência e Tecnologia da Maia, S.A.	Rua Eng.º Frederico Ulrich, 2650 4470-605 Moreira da Maia	2.799.390,00	51%	2.578.384,58	-158.050,06	2009
Portgás - Sociedade de Produção e Distribuição de Gás, S.A.	Rua Linhas de Torres, 41 4350-214 Porto	18.981,96	0,24%	72.453.275,73	10.507.818,26	2009
Primus - Promoção e Desenvolvimento Regional, S.A.	Rua Eng.º Frederico Ulrich, 2650 4470-605 Maia	49.900,00	7,24%	315.035,22	-38.807,71	2009
Renovarum - Renovação Urbana da Maia, Ld.ª	Av. D. Manuel II - Edif. Central Plaza, 2070 - 6.º, Sala 1, 4470-200 Maia	162.450,17	100%	227.913,72	79.356,10	2009
Metro do Porto, S.A.	Av. Fernão Magalhães, 1862 - 7.º 4350-158 PORTO	5,00	0,0001%	-154.578.767,00	-138.410.599,00	2009
Parque Maior - Reabilitação Urbana da Maia, S.A.	Av.D.Manuel II., n.º 2070 - 6.º Piso Sala 1 4470 - 200 Maia	1.250.000,00	25%	4.484.806,90	-167.233,94	2009
Hospital do Lidador S.A. (2)	Sede Santa Casa Misericórdia Maia, Avenida Visconde Barreiros s/n	5.000,00	10%	50.000,00	-	2009

(1) Valor de Aquisição da Parcela detida

(2) Relativamente a estas entidades foi informado que as contas de 2009 não se encontravam ainda aprovadas à data da elaboração do presente documento, sendo que os valores indicados têm carácter provisório.



**maia**  
CÂMARA MUNICIPAL