


 Áreas Estratégicas de infiltração e Proteção e Recarga de Aquíferos
 Zonas Ameaçadas pelas Cheias
 Áreas de Elevado Risco de Erosão Hídrica do Solo
 Áreas de Instabilidade de Vertentes

C00	Áreas efetivamente já comprometidas
E00	Áreas destinadas a ocupação urbana, p

PDM

PLANO
DIRETOR
MUNICIPALRESERVA ECOLÓGICA
NACIONAL
DELIMITAÇÃO
1.0

DATA DA EDIÇÃO: JANEIRO 2021



CÂMARA MUNICIPAL DA MAIA
DEPARTAMENTO DE SUSTENTABILIDADE TERRITORIAL
DIVISÃO DE PLANEJAMENTO TERRITORIAL

[illegible]

Quadros anexos
Delimitação da Reserva Ecológica Nacional do Município da Maia

