
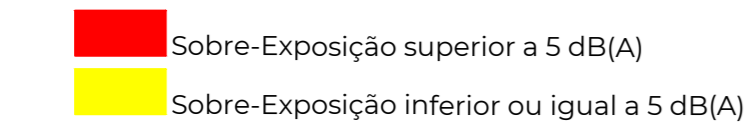


--- Limite do Município (CAOP 2023)

CLASSIFICAÇÃO DE ZONAS



CONFLITO ACÚSTICO



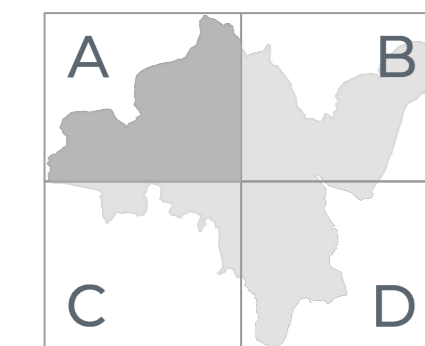
M111

CORREÇÃO MATERIAL

PDM

PLANO
DIRETOR
MUNICIPAL

**PLANTA DE
ORDENAMENTO:
ZONAMENTO
ACÚSTICO
1.5**
DATA DA EMISSÃO: MARÇO 2025



Cartografia Base:
Elevações em Curvas de Nível 2m
Sistema de Projeção: PT-TM00 / ETM989
Escala de Referência: CGRS (Geographic Reference System 1980)
Referencial Altimétrico: Mergulho da Cascais
Projeção Geográfica: Transverso de Mercator
Escala Horizontal: 0,50
Escala Vertical: 0,05
Projeção Normal Projeção/Caracas Gráfico: 1,04
Emissão: Projeção: Câmara Municipal de Matosinhos
Emissão: Projeção: Data Edição: Socrate, Lda - 2007-00-31
Número de Edição de Homologação: 0 (Estado Responder pelo mesmo)
Processo 437, com data de 2018-06-14, realizado pela DCT

escala 1:10 000
0 100 200 400

CÂMARA MUNICIPAL DA MAIA
GOVERNAMENTO DE MATOSINHOS - CÂMARA TERRITORIAL
DIVISÃO DE PLANEAMENTO TERRITORIAL

EMPRESA CONSULTORA
ARBEVA, Lda

