






-  Limite do Município (CAOP 2023)
- CLASSIFICAÇÃO DE ZONAS**
  -  Mistas
  -  Sensíveis
- CONFLITO ACÚSTICO**
  -  Sobre-Exposição superior a 5 dB(A)
  -  Sobre-Exposição inferior ou igual a 5 dB(A)

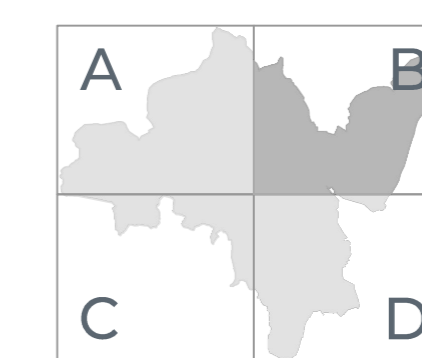
**MAIA**

CORREÇÃO MATERIAL


**PDM**

PLANO  
DIRETOR  
MUNICIPAL

**PLANTA DE  
ORDENAMENTO:  
ZONAMENTO  
ACÚSTICO  
1.5**  
DATA DA EDIÇÃO: MARÇO 2026



Cartografia base:  
Estabelecida pela Câmara de Maia, 2011  
Sistema de Projeção: PT-TM06 / ETM06  
Escala de Referência: CGRS (Geocentric Reference System 1982)  
Referencial Altimétrico: Altimétrico de Cascais  
Projeção Cartográfica: Transverso de Mercator  
Escala Horizontal: 500  
Escala Vertical: 5000  
Projeção Horizontal: UTM, Datum Geodésico: ETRS89  
Entidade Proponente: Câmara Municipal de Maia  
Entidade Promotora e Cliente: Sogefia, Lda - 2027-10-31  
Número e Data de Homologação e Entidade Responsável pelo mesmo:  
Processo 405, com data de 2018-08-16, realizado pela IOT

  
escala 1:10.000  
0 10 20 40

CÂMARA MUNICIPAL DA MAIA  
DIVISÃO DE PLANEAMENTO TERRITORIAL

EMPRESA CONSULTORA  
ADESIVA, LDA