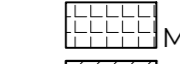







--- Limite do Município ( CAOP 2023 )

CLASSIFICAÇÃO DE ZONAS

-  Mistas
-  Sensíveis

CONFLITO ACÚSTICO

-  Sobre-Exposição superior a 5 dB(A)
-  Sobre-Exposição inferior ou igual a 5 dB(A)



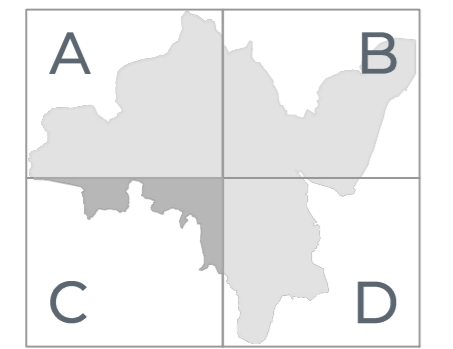
CORREÇÃO MATERIAL

# PDM

PLANO DIRETOR MUNICIPAL

## PLANTA DE ORDENAMENTO: ZONAMENTO ACÚSTICO 1.5

DATA DA EDIÇÃO: MARÇO 2024



Cartografia: IGP  
 Esquematização: Carlos do Natal, 2011  
 Sistema de Projeção: PT-TN001 / ETRS89  
 Sistema de Coordenadas: UTM (Geographic Reference System 1982)  
 Referência Altimétrica: Marégrafo de Cascais  
 Projeção Cartográfica: Transversa de Mercator  
 Escala Horizontal: 0,50  
 Escala Vertical: 100  
 Projeção Normal Posicional: Sábio Galvão, 1964  
 Edição: Proprietário - Câmara Municipal de Matosinhos  
 Edição: Primeira Edição: Setembro, 2010 (2009-10-31)  
 Número e Data de Alteração: 1.5 (2024-03-01)  
 Processo: 427, com data de 2018-06-04, versão: 001 (2024-03-01)



CÂMARA MUNICIPAL DA MAIA  
 DEPARTAMENTO DE PLANEJAMENTO TERRITORIAL  
 DIVISÃO DE PLANEJAMENTO TERRITORIAL

EMPRESA CONSULTORA  
 ARTELISA, LDA